Declassified in Part - Sanitized Copy Approved for Release @ 50-Yr 2013/08/26 : CIA-RDP81-01043R002400040001-6

20

INFORMATION REPORT INFORMATION REPORT

CENTRAL INTELLIGENCE AGENCY

This material contains information affecting the National Defense of the United States within the meaning of the Espionage Laws, Title 18, U.S.C. Secs. 793 and 794, the transmission or revelation of which in any manner to an unauthorized person is prohibited by law.

C-O-N-F-I-D-E-N-T-I-A-L

50X1-HUM

COUNTRY Hungary

REPORT

SUBJECT Transportation Timetables (microfilm reproductions of Railroad, Steamship & bus schedules).

DATE DISTR. 17 JUL 1958

NO. PAGES 1

REFERENCES RD

50X1-HUM

DATE OF INFO.

PLACE & DATE ACQ.

50X1-HUM

SOURCE EVALUATIONS ARE DEFINITIVE. APPRAISAL OF CONTENT IS TENTATIVE.

Hungarian railroad and steamship timetable for 1 June to 27 September 1958 50X1-HUM
and of the official Hungarian bus schedules for the same period. 50X1-HUM

C-O-N-F-I-D-E-N-T-I-A-L

50X1-HUM

STATE		ARMY		NAVY		AIR		FBI		AEC		ORR	X		

(Note: Washington distribution indicated by "X"; Field distribution by "#".)

INFORMATION REPORT INFORMATION REPORT

Declassified in Part - Sanitized Copy Approved for Release @ 50-Yr 2013/08/26 : CIA-RDP81-01043R002400040001-6

Declassified in Part - Sanitized Copy Approved for Release @ 50-Yr 2013/08/26 : CIA-RDP81-01043R002400040001-6

1. sz. UTALVÁNY
a Hivatalos Menetrendkönyv 1958. évi nyári kiadásához készült 1. sz. pótlék átvételére

2. sz. UTALVÁNY
a Hivatalos Menetrendkönyv 1958. évi nyári kiadásához készült 2. sz. pótlék átvételére

3. sz. UTALVÁNY
a Hivatalos Menetrendkönyv 1958. évi nyári kiadásához készült 3. sz. pótlék átvételére

4. sz. UTALVÁNY
a Hivatalos Menetrendkönyv 1958. évi nyári kiadásához készült 4. sz. pótlék átvételére

ORSZÁGOS TAKARÉKPÉNZTÁR

AZ UTAZÁS, ÜDÜLÉS KÖLTSÉGEIT

Takarékbetétben

GYŰJTSE ÖSSZE!

Declassified in Part - Sanitized Copy Approved for Release @ 50-Yr 2013/08/26 : CIA-RDP81-01043R002400040001-6

Declassified in Part - Sanitized Copy Approved for Release @ 50-Yr 2013/08/26 : CIA-RDP81-01043R002400040001-6

359. ,, **106** ,, ,, **DEBRECEN—SÁRÁND—NAGYKEREKI.** Az 5732 sz. vonat Szepes állomáson 10 13-kor csak feltételesen áll meg, az időadat elé x jelet kell beírni.

362. oldal **109** sz. mező. **DEBRECEN—TISZALÖK.** Az 5640 és 5643 sz. vonatszám alatt levő ,,2'' kocsiosztály megjelölés törlendő. Az 5632 sz. vonat Nyulas mh.-en x6 58-kor, Józsa mh.-en x7 03-kor feltételesen megáll. Az 5629 sz. vonat Zelemér állomáson 4 35-kor rendszeresen áll meg, az x jelet törölni kell.

366. .. **113** ,, ,, **NYÍREGYHÁZA—NYÍRADONY.** A 6123 sz. vonat Nagykállóról 14 26-kor indul, Nyíregyházára 14 43-kor érkezik.

369. .. **114** ,, ,, **CSENGER—MÁTÉSZALKA—NYÍREGYHÁZA.** A 6123 sz. vonat Nagykállóra 14 24-kor érkezik.

374 .. **119** ,, ,, **DEBRECEN—NYÍRBÁTOR—MÁTÉSZALKA.** A 6726 sz. vonat Szalmadpuszta mh.-en feltételesen áll meg; a 20 13 időadat elé x jelet kell beírni, Nyírcsászári állomáson pedig 20 57-kor rendszeresen áll meg, az x jelet törölni kell.

384. . **120** ,, ,, [Budapest] **SZOLNOK—BÉKÉSCSABA—LÖKÖSHÁZA—CURTICI** az **1708** szám vonat száma **1710** számra javítandó.

386. **120** ,, ,, [Budapest] **SZOLNOK—BÉKÉSCSABA—LÖKÖSHÁZA—CURTICI** a mező ötödik üres oszlopába beírandó: 6616b sz. vonat Budapest keleti pu.-ról 14 53-kor indul, Szolnokra 18 02 érkezik, a vonat száma alá ◆ jelet, a vonat időadata elé hullám vonalat kell tenni, a jegyzet rovatba be kell írni 6616b szombaton közlekedik.

396. .. **123** ,, ,, **SZOLNOK—KISKUNFÉLEGYHÁZA.** A 7627 sz. vonat Tiszajenő mh. en csak feltételesen áll meg, a 10 02 időadat elé x jelet kell beírni.

411. .. **135** ,, ,, **BÉKÉSCSABA—SZEGED.** Az 1613 sz. vonat oszlopából a hullámvonalat törölni kell.

414. .. **140** ,, ,, **(BUDAPEST—) CEGLÉD—SZEGED.** A 734 sz. vonat Városföld állomáson nem áll meg, a 15 30 időadat törlendő.

425. .. **147** ,, ,, **OROSHÁZA—KISKUNFÉLEGYHÁZA.** Jegyzetként pótlólag beírandó: ,,7421 szombat kivételével munkanapokon közlekedik.''

429. .. **150** ,, ,, **KÉTEGYHÁZA—MEZŐHEGYES—SZEGED.** A 8511b sz. vonat gőzvontatással közlekedik, a fejrovatból a motorjelet törölni kell.

438. ,, **160** ,, ,, **(SUBOTICA—) KELEBIA—BUDAPEST.** A 947 sz. vonat Kiskunhalas állomásra 7 18-kor érkezik.

446. . **161b** ,, ,, **BAJA—DUNAPATAJ.** A 4741 sz. járat pénteken és szombaton közlekedik; a járatszám alá ◆ jelet, az időadatok elé hullámvonalat és jegyzetként pótlólag ,,4741 pénteken és szombaton közlekedik'' szöveget kell beírni.

450. .. **165** ,, ,, **BAJA—KISKUNHALAS.** A 2118 sz. vonatnál Kiskunhalas—Budapest keleti csatlakozási rovatába beírandó: Kiskunhalas *i.* 0 36, Budapest keleti pu. *é.* 4 40. A 2114 sz. vonat Kiskunhalas—Budapest keleti pu. csatlakozási adatához pótlólag beírandó: Kiskunhalas *i.* 17 25, Budapest keleti pu. *é.* 22 08.

451. .. **165** ,, ,, **KISKUNHALAS—BAJA.** A 2115 sz. vonat Budapest keleti pu.—Kiskunhalas csatlakozási rovatába pótlólag beírandó: Budapest keleti pu. *i.* 6 28, Kiskunhalas *é.* 11 09.

455. .. **250** ,, ,, **BUDAPEST—SZENTENDRE.** A 4336 sz. vonat után levő üres oszlopba be kell írni új vonatként a 4008 sz. vonatot, melynek időadatai a következők: 18 00 (Margithíd ind.), 18 11, 18 16, 18 20, 18 24, 18 27, 18 32, 18 43, 18 52 (Szentendre érk.).

456. .. **250** ,, ,, **SZENTENDRE—BUDAPEST.** A 2127 vonatszámot 4127-re kell javítani.

464. .. **253** ,, ,, **BUDAPEST—CINKOTA—GÖDÖLLŐ.** Az 1030 sz. vonat Budapest-Kerepesi útról 4 49-kor indul.

467. ,, **253** ,, ,, **GÖDÖLLŐ—CINKOTA—BUDAPEST.** Az 1211 sz. vonat oszlopából a hullámvonalat törölni kell.

487. ,, **330** ,, ,, **NYÍREGYHÁZA—DOMBRÁD,** a 34 és 33 vonatszám alatt levő ,,2'' osztályú megjelölést törölni kell, a mező felső bal sarkára felírandó: ,,Valamennyi vonat 2 osztályú kocsikkal.''

Beragasztandó a 197. oldalra **az életbeléptetés napján**

19a Ajka—Jókaibánya elágazás

Alsócsinger — Jókaibánya

Valamennyi vonat 2. osztályú kocsikkal

..	..	*4 24*	..	**9 02**	..	**20 11**			*i.*	*Veszprém külső pu.*	20	*é.*	**7 56**	..	*11 50*	..	*17 14*	**20 09**	..
..	..	*5 26*	..	**9 50**	..	**20 57**			*é.*	*Ajka*		*i.*	**7 18**	..	*10 47*	..	*16 12*	**19 30**	..
..	..	**6 02**	..	*8 54*	..	**18 18**			*i.*	*Celldömölk*	20	*é.*	..	..	**10 56**	..	..	*20 04*	..
..	..	**7 18**	..	*10 47*	..	**19 30**			*é.*	*Ajka*		*i.*			**9 50**	..	..	*18 35*	..
420		342		424		428	Km			*Szombathelyi ig.*			427		347		423	343	421
4 58	..	8 18	..	12 58	..	21 04			*i.*	**Ajka**		*é.*	7 11	..	9 41	..	15 22	17 50	23 22
5 11	..	8 31	..	13 11	..	21 17				Bódé felső mh.			7 03	..	9 33	..	15 14	17 42	23 14
5 15	..	8 35	..	13 15	..	21 21			*é.*	**Jókaibánya elágazás** mh.		*i.*	6 59	..	9 29	..	15 10	17 38	23 10
{	..	8 36	..	{	..	..			*i.*	**Jókaibánya elágazás** mh.		*é.*	{	..	9 28	..	{	17 37	{
{	..	8 45	..	{	..	..			*é.*	**Alsócsinger**		*i.*	{	..	9 21	..	{	17 30	{
5 16	..	..	..	13 16	..	21 22			*i.*	**Jókaibánya elágazás** mh.		*é.*	6 58	..	..	..	15 09	..	23 09
5 25	..	..	..	13 25	..	21 30			*é.*	**Jókaibánya**		*i.*	6 50	..	..	..	15 00	..	23 00

19b Ajka—Halimba

Valamennyi vonat 2. osztályú kocsikkal

..	*4 24*	..	*14 00*	..	**20 11**	..			*i.*	*Veszprém külső pu.*	20	*é.*	*7 14*	..	*17 14*	..	..	..	..
..	*5 26*	..	*15 06*	..	**20 57**	..			*é.*	*Ajka*		*i.*	*6 11*	..	*16 12*	..	..	..	..
..	*3 50*	..	..	..	*20 18*	..			*i.*	*Celldömölk*	20	*é.*	*7 48*	..	*16 31*	..	**23 00**	..	..
..	*5 21*	..	..	..	*21 48*	..			*é.*	*Ajka*		*i.*	*6 26*	..	*15 06*	..	**20 57**	..	..
	22		26		28		Km			*Szombathelyi ig.*			29		25		21		
..	7 41	..	15 52	..	23 52	..			*i.*	**Ajka**		*é.*	4 38	..	12 38	..	20 44	..	..
..	7 52	..	16 03	..	0 03	..				Ajka erőmű mh.			4 30	..	12 30	..	20 36	..	..
..	8 03	..	16 14	..	0 14	..				Csékúti mh.			4 16	..	12 16	..	20 22	..	..
..	8 09	..	16 20	..	0 20	..				Csékút—Padrag			4 10	..	12 10	..	20 16	..	..
..	8 19	..	16 30	..	0 30	..			*é.*	**Halimba**		*i.*	3 58	..	11 58	..	20 04	..	..

Declassified in Part - Sanitized Copy Approved for Release @ 50-Yr 2013/08/26 : CIA-RDP81-01043R002400040001-6

Declassified in Part - Sanitized Copy Approved for Release @ 50-Yr 2013/08/26 : CIA-RDP81-01043R002400040001-6

Felelős kiadó: Kocsis Rudolf főelőadó
58/928 Athenaeum (F. v. Sóproni Béla)

Nyomás közben történt változások

Érvényes 1958. június hó 1-től

187. oldal	12a	sz.	mező.	**TATABÁNYA ALSÓ—KÖRNYE—OROSZLÁNYBÁNYA.** A 7936 és 7933 sz. vonat naponta, a 7947 sz. vonat pedig munkanapokon közlekedik. A 7936 és 7933 sz. vonat oszlopából a ⚒ jelet és hullámvonalat törölni kell. A 7947 sz. vonat oszlopába ⚒ jelet kell beírni a fejrovatból a ◆ jelet, valamint a mező alatti vonatkozó jegyzetet törölni kell.
191. ,,	15	,,	,,	**SOPRON DÉLI PU.—SZOMBATHELY—NAGYKANIZSA.** Az 1424 sz. vonat Gelse állomásról 16 53-kor indul.
195. ,,	17	,,	,,	**KŐSZEG—SZOMBATHELY.** A 8325 sz. vonat Kőszegről 13 30-kor indul.
197. ,,	19a	,,	,,	**AJKA—JÓKAIBÁNYA ELÁGAZÁS—ALSÓCSINGER** és **JÓKAIBÁNYA**
	19b	,,	,,	**AJKA—HALIMBA** mezők menetrendje később közlendő időpontban megváltozik. Lásd fedvényt.
212. ,,	27	,,	,,	**(KESZTHELY—) BALATONSZENTGYÖRGY—TÜRJE.** A 7621 sz. vonat Balatonszentgyörgyről 21 31-kor indul, Keszthelyre 21 48-kor érkezik.
245. ,,	37	,,	,,	**PAKS—SZTÁLINVÁROS—PUSZTASZABOLCS.** Az 5137 sz. vonat közlekedésére vonatkozó jegyzet helyes szövege: „5137 VI. 15-től IX. 14-ig közlekedik."
256. és 257...	40	,,	,,	**MOHÁCS—PÉCS—PUSZTASZABOLCS (—BUDAPEST).** A jegyzet rovatba az 5011 sz. vonatszám után 5211 vonatszámot is be kell írni. — Az 1907 sz. vonat Komló—Dombóvár, illetve Sásd csatlakozási rovatában az 5 38 időadat előtt levő ▲ jelet törölni kell és azt a 6 29 időadat elé kell beírni.
289. ,,	68	,,	,,	**KOMLÓ—GODISA—DOMBÓVÁR.** A jegyzet rovatban levő 6120 vonatszámot 6129-re kell javítani.
327. ,,	84	,,	,,	**KISTERENYE—KÁL-KÁPOLNA.** A 8930 sz. vonat időadatai előtt levő ⚒ jel és hullámvonal törlendő.
328. ,,	86	,,	,,	**VÁMOSGYÖRK—ÚJSZÁSZ** 8720 és 8721 vonatszám alatt levő „2" kocsiosztály megjelölést törölni kell.
335. ,,	92	,,	,,	**ÓZD—BÁNRÉVE—MISKOLC.** A 9521 sz. vonat Miskolc—Budapest keleti pu. csatlakozási rovatában a budapesti érkezés helyesen 4 40.
342. ,,	100a	,,	,,	**BUDAPEST—CEGLÉD—SZOLNOK.** A 2748 vonatszám alatt levő „2" kocsiosztály megjelölést törölni kell.
344. ,,	100a	,,	,,	**SZOLNOK—CEGLÉD—BUDAPEST.** A 2749 vonatszám alatt levő „2" kocsiosztály megjelölést törölni kell.
348. ,,	100	,,	,,	**(BUDAPEST—) SZOLNOK—DEBRECEN—ZÁHONY—CSOP.** Az 1722 sz. vonat Szolnokról 6 15-kor indul.
353. ,,	100	,,	,,	**CSOP—ZÁHONY—DEBRECEN—SZOLNOK (—BUDAPEST).** Az 1705a sz. vonat Hajdúszoboszlón 9 26-kor megáll.
354. ,,	100	,,	,,	**CSOP—ZÁHONY—DEBRECEN—SZOLNOK (—BUDAPEST).** Az 1719a sz. vonat oszlopában levő „Füzesabonyon át Budapest keleti pu.-ra" útiránymegjelölésnél keleti pu. helyett „nyugati pu." írandó.
356. ,,	101	,,	,,	**(BUDAPEST—) PÜSPÖKLADÁNY—BIHARKERESZTES.** Az 1712 sz. vonat Budapest nyugati pu.-ról 6 07-kor indul.
357. ,,	103	,,	,,	**KARCAG—TISZAFÜRED.** Az 5226 sz. vonat menetrendje Pusztakettős mh.-től megváltozott; Pusztakettős mh.-ről 16 49-kor, Tiszaszentimréről 16 58-kor, Tiszaszőllősről 17 12-kor, Pusztadomaháza mh.-ről 17 20-kor indul, Tiszafüredre 17 29-kor érkezik, az 5244, 5234, és 5233 vonatszám alatt levő „2" kocsiosztály megjelölést törölni kell.

Declassified in Part - Sanitized Copy Approved for Release @ 50-Yr 2013/08/26 : CIA-RDP81-01043R002400040001-6

Declassified in Part - Sanitized Copy Approved for Release @ 50-Yr 2013/08/26 : CIA-RDP81-01043R002400040001-6

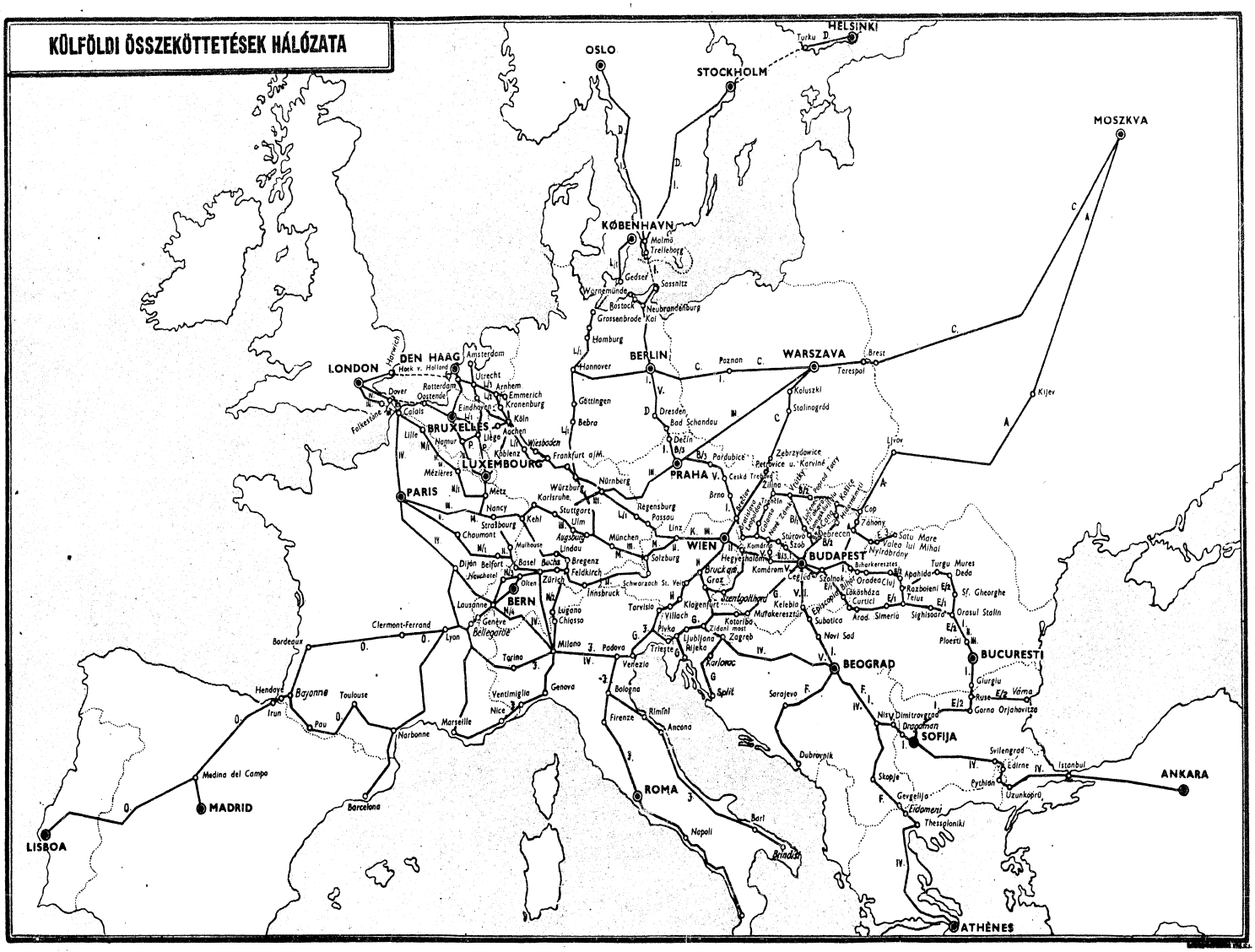

Declassified in Part - Sanitized Copy Approved for Release @ 50-Yr 2013/08/26 : CIA-RDP81-01043R002400040001-6

Declassified in Part - Sanitized Copy Approved for Release @ 50-Yr 2013/08/26 : CIA-RDP81-01043R002400040001-6

Jegyzet

Menetjegyét
balesetbiztosítással
kérje!

Tévoláda szerint
10-től 60 fillérig
terjedő díjért
25000 forintig
biztosítjuk
az utasokat
baleset esetére!

ÁLLAMI BIZTOSÍTÓ

Declassified in Part - Sanitized Copy Approved for Release @ 50-Yr 2013/08/26 : CIA-RDP81-01043R002400040001-6

488 Dömsöd—Makád

(Soroksári kisdunaági révátkelés)

Pestmegyei Kishajózási és Javító Vállalat	2	4	6	8	10	12	14	16	18	20	22	24	26					
Menetidő 10 perc **Dömsödről** indul.....	6 00	7 00	8 00	9 00	10 00	11 00	12 00	13 00	14 00	15 00	16 00	17 00	18 00	..	..	..	..	..

488 Makád—Dömsöd

(Soroksári kisdunaági révátkelés)

Pestmegyei Kishajózási és Javító Vállalat	1	3	5	7	9	11	13	15	17	19	21	23	25					
Menetidő 10 perc **Makádról** indul	6 15	7 15	8 15	9 15	10 15	11 15	12 15	13 15	14 15	15 15	16 15	17 15	18 15	..	..	..	..	..

Jegyzet

Declassified in Part - Sanitized Copy Approved for Release @ 50-Y1 2013/08/26 : CIA-RDP81-01043R002400040001-6

Declassified in Part - Sanitized Copy Approved for Release @ 50-Yr 2013/08/26 : CIA-RDP81-01043R002400040001-6

485 Lupasziget—Budakalász

(Szentendrei kisdunaági révátkelés)

Pestmegyei Kishajózási és Javító Vállalat	2	4	6	8	10	12	14	16	18	20	22	24	26	28	30	32		
Menetidő 5 perc **Lupasziget**ről indul	6 00	7 00	8 00	9 00	10 00	11 00	12 00	13 00	14 00	15 00	16 00	17 00	18 00	19 00	20 00	21 00	..	..

485 Budakalász—Lupasziget

(Szentendrei kisdunaági révátkelés)

Pestmegyei Kishajózási és Javító Vállalat	1	3	5	7	9	11	13	15	17	19	21	23	25	27	29	31		
Menetidő 5 perc **Budakalász**ról indul	6 10	7 10	8 10	9 10	10 10	11 10	12 10	13 10	14 10	15 10	16 10	17 10	18 10	19 10	20 10	21 10	..	..

486 Taksony—Szigetszentmiklós

(Soroksári kisdunaági révátkelés)

Pestmegyei Kishajózási és Javító Vállalat	
Menetidő 5 perc **Paksonyból** indul	5 00 órától kezdve 10 percenként 23 50 óráig

486 Szigetszentmiklós—Taksony

(Soroksári kisdunaági révátkelés)

Pestmegyei Kishajózási és Javító Vállalat	
Menetidő 5 perc **Szigetszentmiklós**ról indul	5 10 órától kezdve 10 percenként 23 55 óráig

487 Majosháza—Szigetcsép

(Soroksári kisdunaági révátkelés)

Pestmegyei Kishajózási és Javító Vállalat	2	4	6	8	10	12	14	16	18	20	22	24	26	28	30	32	34	36
Menetidő 10 perc **Majosházá**ról indul	5 00	5 20	5 40	6 00	6 20	6 40	7 00	7 30	8 00	8 30	9 00	9 30	10 00	10 30	11 00	11 30	12 00	12 30

Pestmegyei Kishajózási és Javító Vállalat	38	40	42	44	46	48	50	52	54	56	58	60	62	64	66	68	70	72
Menetidő 10 perc **Majosházá**ról indul	13 00	13 30	14 00	14 30	15 00	15 30	16 00	16 20	16 40	17 00	17 20	17 40	18 00	18 20	18 40	19 00	19 20	19 40

Pestmegyei Kishajózási és Javító Vállalat	74	76	78	80														
Menetidő 10 perc **Majosházá**ról indul	20 00	20 20	20 40	21 00														

487 Szigetcsép—Majosháza

(Soroksári kisdunaági révátkelés)

Pestmegyei Kishajózási és Javító Vállalat	1	3	5	7	9	11	13	15	17	19	21	23	25	27	29	31	33	35
Menetidő 10 perc **Szigetcsép**ről indul	5 10	5 30	5 50	6 10	6 30	6 50	7 10	7 40	8 10	8 40	9 10	9 40	10 10	10 40	11 10	11 40	12 10	12 40

Pestmegyei Kishajózási és Javító Vállalat	37	39	41	43	45	47	49	51	53	55	57	59	61	63	65	67	69	71
Menetidő 10 perc **Szigetcsép**ről indul	13 10	13 40	14 10	14 40	15 10	15 40	16 10	16 30	16 50	17 10	17 30	17 50	18 10	18 30	18 50	19 10	19 30	19 50

Pestmegyei Kishajózási és Javító Vállalat	73	75	77	79														
Menetidő 10 perc **Szigetcsép**ről indul	20 10	20 30	20 50	21 10														

Declassified in Part - Sanitized Copy Approved for Release @ 50-Yr 2013/08/26 : CIA-RDP81-01043R002400040001-6

482 Leányfalu—Pócsmegyer

(Szentendrei kisdunaági révátkelés)

Pestmegyei Kishajózási és Javító Vállalat	1	3	5	7	9	11	13	15	17	19	21	23	25	27	29	31	33	35
Menetidő 5 perc **Leányfaluról** indul	5 05	5 30	6 00	6 30	7 10	7 40	8 25	9 20	10 30	11 50	12 20	13 50	14 45	15 30	16 30	17 20	18 00	18 20

Pestmegyei Kishajózási és Javító Vállalat	37	39	41	43	45	47												
Menetidő 5 perc **Leányfaluról** indul	18 50	19 20	20 50	21 50	22 50	23 30	..	..	..	..	..	..	..	..	..	..	..	..

483 Szigetmonostor—Határcsárda

(Szentendrei kisdunaági révátkelés)

Pestmegyei Kishajózási és Javító Vállalat	2	4	6	8	10	12	14	16	18	20	22	24	26	28	30	32	34	36
Menetidő 5 perc **Szigetmonostorról** indul	4 50	5 05	5 30	6 20	7 05	7 35	8 30	9 20	10 10	11 20	12 20	13 30	14 50	15 15	16 20	17 20	17 50	18 10

Pestmegyei Kishajózási és Javító Vállalat	38	40	42															
Menetidő 5 perc **Szigetmonostorról** indul	18 50	19 20	20 20	..	..	..	..	..	..	..	..	..	..	..	..	..	..	..

483 Határcsárda—Szigetmonostor

(Szentendrei kisdunaági révátkelés)

Pestmegyei Kishajózási és Javító Vállalat	1	3	5	7	9	11	13	15	17	19	21	23	25	27	29	31	33	35
Menetidő 5 perc **Határcsárdáról** indul	4 55	5 15	5 50	6 40	7 25	8 05	8 35	9 40	11 00	11 40	13 00	13 40	15 15	15 40	16 40	17 40	18 00	18 40

483 Határcsárda—Szigetmonostor

(Szentendrei kisdunaági révátkelés)

Pestmegyei Kishajózási és Javító Vállalat	37	39	41															
Menetidő 5 perc **Határcsárdáról** indul	19 10	19 50	20 50	..	..	..	..	..	..	..	..	..	..	..	..	..	..	..

484 Szentendre—Szigetmonostor

(Szentendrei kisdunaági révátkelés)

Pestmegyei Kishajózási és Javító Vállalat	2	4	6	8	10	12	14	16	18	20	22	24	26	28	30	32	34	36
Menetidő 5 perc **Szentendréről** indul	4 15	5 15	5 50	6 10	7 20	8 00	8 15	9 15	10 00	10 15	11 15	12 15	13 15	14 15	15 20	16 35	17 15	18 10

Pestmegyei Kishajózási és Javító Vállalat	38	40	42	44														
Menetidő 5 perc **Szentendréről** indul	19 20	20 20	21 10	22 15	..	..	..	..	..	..	..	..	..	..	..	..	..	..

484 Szigetmonostor—Szentendre

(Szentendrei kisdunaági révátkelés)

Pestmegyei Kishajózási és Javító Vállalat	1	3	5	7	9	11	13	15	17	19	21	23	25	27	29	31	33	35
Menetidő 5 perc **Szigetmonostorról** indul	4 20	5 20	5 55	6 15	7 25	8 05	8 20	9 20	10 05	10 20	11 20	12 20	13 20	14 20	15 25	16 40	17 20	18 15

Pestmegyei Kishajózási és Javító Vállalat	37	39	41	43														
Menetidő 5 perc **Szigetmonostorról** indul	19 25	20 25	21 15	22 20	..	..	..	..	..	..	..	..	..	..	..	..	..	..

Declassified in Part - Sanitized Copy Approved for Release @ 50-Y-2013/08/28 : CIA-RDP81-01043R002400040001-6

479 Ercsi—Szigetújfalu

(Nagydunaági révátkelés)

Pestmegyei Kishajózási és Javító Vállalat	1	3	5	7	9	11	13	15	17	19	21	23	25	27				
Menetidő 10 perc **Ercsiből** indul	5 10	6 10	7 10	8 10	9 10	10 10	11 10	12 10	13 10	14 10	15 10	16 10	17 10	18 10	..	..	..	..

480 Lórév—Adony

(Nagydunaági révátkelés)

Pestmegyei Kishajózási és Javító Vállalat	2	4	6	8	10	12	14											
Menetidő 10 perc **Lórévről** indul	6 30	8 00	10 00	12 00	14 00	16 00	18 00	..	..	..	..	..	..	..	..	..	..	..

480 Adony—Lórév

(Nagydunaági révátkelés)

Pestmegyei Kishajózási és Javító Vállalat	1	3	5	7	9	11	13											
Menetidő 10 perc **Adonyból** indul	6 50	8 15	10 15	12 15	14 15	16 15	18 15	..	..	..	..	..	..	..	..	..	..	..

481 Kisoroszi—Visegrád

(Szentendrei kisdunaági révátkelés)

Pestmegyei Kishajózási és Javító Vállalat	2	4	6	8	10	12	14	16	18	20	22	24	26	28	30	32	34	36
Menetidő 5 perc **Kisoroszi**ből indul	⚒ 5 00	6 00	⚒ 6 30	⚒ 6 50	7 05	8 05	8 50	9 25	10 20	11 05	11 50	12 30	13 50	14 25	15 50	16 05	16 45	17 25

481 Kisoroszi—Visegrád

(Szentendrei kisdunaági révátkelés)

Pestmegyei Kishajózási és Javító Vállalat	38	40 ◆	42	44	46	48												
Menetidő 5 perc **Visegrád**ról indul	18 05	18 55	19 50	21 20	22 15	23 30	..	..	..	..	..	..	..	..	..	..	..	..

◆ 40 csak vasárnap közlekedik

481 Visegrád—Kisoroszi

(Szentendrei kisdunaági révátkelés)

Pestmegyei Kishajózási és Javító Vállalat	1	3	5	7	9	11	13	15	17	19	21	23	25	27	29	31	33	35
Menetidő 5 perc **Visegrád**ról indul	⚒ 5 15	6 15	⚒ 6 45	⚒ 7 00	7 30	8 25	8 55	10 05	10 55	11 10	12 05	12 35	14 05	14 35	15 55	16 35	17 00	17 40

Pestmegyei Kishajózási és Javító Vállalat	37	39 ◆	41	43	45	47												
Menetidő 5 perc **Visegrád**ról indul	18 35	19 35	20 25	21 35	22 25	23 45	..	..	..	..	..	..	..	..	..	..	..	..

◆ 39 csak vasárnap közlekedik

482 Pócsmegyer—Leányfalu

(Szentendrei kisdunaági révátkelés)

Pestmegyei Kishajózási és Javító Vállalat	2	4	6	8	10	12	14	16	18	20	22	24	26	28	30	32	34	36
Menetidő 5 perc **Pócsmegyerről** indul	4 40	5 20	5 40	6 10	6 55	7 10	8 15	9 10	10 00	11 40	12 10	13 20	14 10	15 25	16 10	17 10	17 45	18 10

Pestmegyei Kishajózási és Javító Vállalat	38	40	42	44	46	48												
Menetidő 5 perc **Pócsmegyerről** indul	18 25	19 10	20 20	20 55	21 55	23 00	..	..	..	..	..	..	..	..	..	..	..	..

Declassified in Part - Sanitized Copy Approved for Release @ 50-Y1 2013/08/26 : CIA-RDP81-01043R002400040001-6

476 Szigetmonostor—Alsógöd

(Nagydunaági révátkelés)

Pestmegyei Kishajózási és Javító Vállalat	2	4	6	8	10	12	14	16	18	20	22	24	26	28	30	32	34	36 ◆
Menetidő 5 perc **Szigetmonostorról** indul	4 10	⚒ 4 55	5 20	5 50	⚒ 6 10	6 35	7 10	7 35	8 00	8 40	9 40	12 10	⚒ 13 00	14 30	15 10	16 30	17 20	18 0

Pestmegyei Kishajózási és Javító Vállalat	38	40	42	44	46	48												
Menetidő 5 perc **Szigetmonostorról** indul..	18 30	19 10	19 40	20 10	21 40	23 40	..	..	..	..	..	..	..	..	..	..	..	..

◆ 36 csak vasárnap közlekedik

476 Alsógöd—Szigetmonostor

(Nagydunaági révátkelés)

Pestmegyei Kishajózási és Javító Vállalat	1	3	5	7	9	11	13	15	17	19	21	23	25	27	29	31	33	35 ◆
Menetidő 5 perc **Alsógödről** indul	4 15	⚒ 5 00	5 25	5 55	⚒ 6 30	7 00	7 25	7 40	8 15	9 00	10 00	12 15	⚒ 13 25	14 40	15 40	16 40	17 35	18 05

Pestmegyei Kishajózási és Javító Vállalat	37	39	41	43	45	47												
Menetidő 5 perc **Alsógödről** indul	18 40	19 15	19 45	20 25	22 00	24 00	..	..	..	..	..	..	..	..	..	..	..	..

◆ 35 csak vasárnap közlekedik

477 Dunakeszi—Horány

(Nagydunaági révátkelés)

Pestmegyei Kishajózási és Javító Vállalat	2	4	6	8	10	12	14	16	18	20	22	24	26	28	30	32 ◆	34 ◆	
Menetidő 5 perc **Dunakeszről** indul	6 45	7 15	7 40	8 40	9 40	10 40	11 40	12 40	13 40	14 40	15 40	16 20	16 40	17 40	18 40	19 40	20 40	..

◆ 32, 34 csak szombaton és vasárnap közlekedik

477 Horány—Dunakeszi

(Nagydunaági révátkelés)

Pestmegyei Kishajózási és Javító Vállalat	1	3	5	7	9	11	13	15	17	19	21	23	25	27	29	31 ◆	33 ◆	
Menetidő 5 perc **Horányból** indul	7 00	7 25	7 50	8 50	9 50	10 50	11 50	12 50	13 50	14 50	16 10	16 30	16 50	17 50	18 50	19 50	20 50	..

◆ 31, 33 csak szombaton és vasárnap közlekedik

478 Százhalombatta—Tököl

(Nagydunaági révátkelés)

Pestmegyei Kishajózási és Javító Vállalat	2	4	6	8	10	12	14	16										
Menetidő 10 perc **Százhalombattáról** indul	6 00	8 00	10 00	12 00	14 00	16 00	18 00	19 00	..	..	..	..	..	..	..	..	..	..

Vasárnap óránként közlekedik, azonban 11 00 és 13 00 órakor járatot nem indítunk

478 Tököl—Százhalombatta

(Nagydunaági révátkelés)

Pestmegyei Kishajózási és Javító Vállalat	1	3	5	7	9	11	13	15										
Menetidő 10 perc **Tökölyről** indul	6 15	8 15	10 15	12 15	14 15	16 15	18 15	19 15	..	..	..	..	..	..	..	..	..	..

479 Szigetújfalu—Ercsi

(Nagydunai révátkelés)

Pestmegyei Kishajózási és Javító Vállalat	2	4	6	8	10	12	14	16	18	20	22	24	26	28				
Menetidő 10 perc **Szigetújfaluról** indul	5 00	6 00	7 00	8 00	9 00	10 00	11 00	12 00	13 00	14 00	15 00	16 00	17 00	18 00				

Declassified in Part - Sanitized Copy Approved for Release @ 50-Y1 2013/08/28 : CIA-RDP81-01043R002400040001-6

473 Kisoroszi—Kismaros

(Nagydunaági révátkelés)

Pestmegyei Kishajózási és Javító Vállalat	2 ◆	4	6 ◆	8	10	12	14	16	18	20	22 ◆	24	26	28 ◆	30	32	34	36 ◆
Menetidő 10 perc **Kisorosziról** indul	3 15	4 05	⚒ 5 00	5 25	⚒ 5 50	⚒ 6 20	7 10	9 00	9 25	11 20	14 15	14 50	15 40	16 45	17 10	⚒ 17 45	18 45	19 25

Pestmegyei Kishajózási és Javító Vállalat	38 ◆	40	42 ◆
Menetidő 10 perc **Kisorosziról** indul	20 35	22 15	0 30

◆ 22 csak szombati munkanapokon közlekedik ◆ 28, 36 szombati munkanapokon nem közlekedik ◆ 2, 38, 42, csak előzetes bejelentésre közlekedik

473 Kismaros—Kisoroszi

(Nagydunaági révátkelés)

Pestmegyei Kishajózási és Javító Vállalat	1 ◆	3	5 ⚒	7	9 ⚒	11 ⚒	13	15	17	19	21 ◆	23	25	27 ◆	29	31 ⚒	33	35 ◆
Menetidő 10 perc **Kismarosról** indul	3 25	4 15	5 10	5 35	6 00	6 30	7 20	9 10	9 35	11 30	14 25	15 00	15 50	16 55	17 20	17 55	18 55	19 35

Pestmegyei Kishajózási és Javító Vállalat	37 ◆	39	41 ◆
Menetidő 10 perc **Kismarosról** indul	20 45	22 30	0 40

◆ 1, 37, 41 csak előzetes bejelentésre közlekedik ◆ 21 csak szombati munkanapokon közlekedik ◆ 27, 35 szombati munkanapokon nem közlekedik

474 Vác—Tahitótfalu

(Nagydunaági révátkelés)

Pestmegyei Kishajózási és Javító Vállalat	2	4	6	8	10	12	14	16	18	20	22	24	26	28	30 ◆	32 ◆	34
Menetidő 5 perc **Vácról** indul	5 00	6 50	7 50	8 50	9 50	10 50	11 50	13 20	13 50	14 50	15 50	16 50	17 50	18 50	19 50	20 50	21 50

◆ 30, 32 csak személyszállítás (komp nélkül közlekedik)

474 Tahitótfalu—Vác

(Nagydunaági révátkelés)

Pestmegyei Kishajózási és Javító Vállalat	1	3	5	7	9	11	13	15	17	19	21	23	25	27	29 ◆	31 ◆	33
Menetidő 5 perc **Tahitótfaluról** indul	5 10	7 00	8 00	9 00	10 00	11 00	12 00	13 30	14 00	15 05	16 00	17 00	18 00	19 00	20 00	21 00	22 00

◆ 29, 31 csak személyszállítás (komp nélkül közlekedik)

475 Surány—Felsőgöd

(Nagydunaági révátkelés)

Pestmegyei Kishajózási és Javító Vállalat	2	4	6	8	10	12	14	16	18	20 ◆	22	24	26	28	30	32	34	36
Menetidő 5 perc **Surányból** indul	4 10	4 45	5 40	6 05	6 40	7 00	8 05	9 00	9 50	11 10	12 05	14 15	15 10	16 30	17 45	18 10	18 40	19 40

Pestmegyei Kishajózási és Javító Vállalat	38	40	42
Menetidő 5 perc **Surányból** indul	20 20	20 45	21 45

◆ 20 csak vasárnap közlekedik

475 Felsőgöd—Surány

(Nagydunaági révátkelés)

Pestmegyei Kishajózási és Javító Vállalat	1	3	5	7	9	11	13	15	17	19 ◆	21	23	25	27	29	31	33	35
Menetidő 5 perc **Felsőgödről** indul	4 15	4 50	5 50	6 15	6 50	7 10	8 10	9 40	10 00	11 15	12 35	14 50	15 45	16 50	17 55	18 25	19 25	19 50

Pestmegyei Kishajózási és Javító Vállalat	37	39	41
Menetidő 5 perc **Felsőgödről** indul	20 45	21 10	21 50

◆ 19 csak vasárnap közlekedik

Declassified in Part - Sanitized Copy Approved for Release @ 50-Y1 20130826 CIA-RDP81-01043R002400040001-6

470 Szob—Pilismaróti

(Nagydunaági révátkelés)

Pestmegyei Kishajózási és Javító Vállalat	2	4	6	8	10	12	14	16	18	20	22	24	26	28	30	32	34 ◆	36 ◆
Menetidő 5 perc **Szobról** indul	6 05	7 15	8 00	8 40	9 30	10 30	11 15	12 00	13 00	13 45	14 30	15 25	16 00	16 50	⚒ 17 25	18 30	19 05	20 00

◆ 34, 36 csak személyszállítás (komp nélkül közlekedik)

470 Pilismaróti—Szob

(Nagydunaági révátkelés)

Pestmegyei Kishajózási és Javító Vállalat	1	3	5	7	9	11	13	15	17	19	21	23	25	27	29	31	33 ◆	35 ◆
Menetidő 5 perc **Pilismarótról** indul	6 10	7 20	8 05	8 45	9 35	10 35	11 20	12 05	13 05	13 50	14 35	15 30	16 05	16 55	⚒ 17 30	18 35	19 10	20 05

◆ 33, 35 csak személyszállítás (komp nélkül közlekedik)

471 Zebegény—Pilismaróti

(Nagydunaági révátkelés)

Pestmegyei Kishajózási és Javító Vállalat	2	4	6	8	10	12	14	16	18	20								
Menetidő 5 perc **Zebegényből** indul	7 40	9 15	10 15	11 25	15 00	16 00	17 10	18 30	20 10	21 35	..	..	..	..	..	..	..	..

471 Pilismaróti—Zebegény

(Nagydunaági révátkelés)

Pestmegyei Kishajózási és Javító Vállalat	1	3	5	7	9	11	13	15	17	19								
Menetidő 5 perc **Pilismarótról** indul	7 50	9 25	10 25	11 35	15 10	16 10	17 20	18 40	20 20	21 45	..	..	..	..	..	..	..	..

472 Nagymaros—Visegrád

(Nagydunaági révátkelés)

Pestmegyei Kishajózási és Javító Vállalat	2	4	6	8	10	12	14	16	18	20	22	24	26	28	30	32 ◆	34	36
Menetidő 5 perc **Nagymarosról** indul	3 10	⚒ 3 50	4 10	⚒ 4 35	⚒ 5 10	5 30	⚒ 6 00	6 30	7 25	7 50	8 50	9 50	10 45	11 45	13 30	14 40	15 10	15 35

Pestmegyei Kishajózási és Javító Vállalat	38 ◆	40 ◆	42	44	46	48	50	52										
Menetidő 5 perc **Nagymarosról** indul	16 10	16 30	17 25	18 30	18 50	19 05	20 10	22 55	..	..	..	..	..	..	..	..	..	..

◆ 32, 38 csak szombati munkanapokon közlekedik
40 szombati munkanapokon nem közlekedik

472 Visegrád—Nagymaros

(Nagydunaági révátkelés)

Pestmegyei Kishajózási és Javító Vállalat	1	3	5	7	9	11	13	15	17	19	21	23	25	27	29	31 ◆	33	35
Menetidő 5 perc **Visegrádról** indul	3 20	4 00	4 20	4 45	5 20	5 40	6 10	6 40	7 35	8 00	9 00	10 00	10 55	11 55	13 40	14 50	15 20	15 45

Pestmegyei Kishajózási és Javító Vállalat	37 ◆	39 ◆	41	43	45	47	49	51										
Menetidő 5 perc **Visegrádról** indul	16 20	16 40	17 35	18 40	19 00	19 15	20 20	23 05	..	..	..	..	..	..	..	..	..	..

◆ 31, 37 csak szombati munkanapokon közlekedik
39 szombati munkanapokon nem közlekedik

Declassified in Part - Sanitized Copy Approved for Release @ 50-Y1 20130826 CIA-RDP81-01043R002400040001-6

Declassified in Part - Sanitized Copy Approved for Release @ 50-Yr 2013/08/26 : CIA-RDP81-01043R002400040001-6

A nagy-dunai révátkelésekre

	Ft
Gyalogszemély jegy	1,—
Gyalogszemélyek által szállított málha, ha 25 kg-ot nem halad meg	1,—
Kerékpár jegy (személy nélkül)	1,—
Dolgozók hetijegye	5,—
Tanuló havibérlet	10,—
Nagyállatjegy (szarvasmarha, ló, ösvér stb.)	3,—
Kisállatjegy (borjú, sertés, juh stb.)	1,—
Rendes fogatolt járművek (hintó, kocsi, szekér stb.) üresen, vonóállat nélkül	3,—
Rendes fogatolt járművek, 10 q-ig terhelve, vonóállat nélkül	5,—
Rendes fogatolt járművek, 20 q-ig terhelve, vonóállat nélkül	8,—
Vonóállat után, darabonként	3,—
Motorkerékpár után, személy nélkül	3,—
Motorkerékpár oldalkocsival, személy nélkül	5,—
Tehermotorkerékpár személy nélkül, üresen	5,—
Tehermotorkerékpár személy nélkül, 300 kg-ig terhelten	6,—
Személygépkocsi vezetővel, utasok nélkül, a rendesnél nagyobb önsúllyal, illetve térfogattal bíró, üres fogatolt járművek (társzekér, bútorszállító), vonóállat nélkül	8,—
Tehergépkocsi, 2,5 t-ig, üresen (vezetővel), a rendesnél nagyobb önsúlyú társzekerek, széna vagy szalmával megrakott szekerek terhelten, vonóállat nélkül	12,—
Tehergépkocsi 2,5 t-ig terhelten, vezetővel	15,—
Tehergépkocsi 5 t-ig (vezetővel), üresen	20,—
Tehergépkocsi 5 t-ig (vezetővel), terhelten	26,—
Nehézgépkocsi (tehergépkocsi, 5 tonnán felül, üresen vagy terhelten, traktor, cséplőgép, gőzeke stb.)	35,—
Tehergépkocsi 10 t-ig üresen vagy terhelten	70,—
Tehergépkocsi vagy traktorpótkocsi, üresen	12,—
Teherpótkocsi, minden megkezdett t súly után	2,—
Járművön kívül szállított áru után, 100 kg-ként	2,—

Járműveken utazó és azokhoz tartozó személyek, a vezető kivételével, rendes menetdíjat tartoznak fizetni.

Gyermekek 6 éves korig, amennyiben külön helyet nem foglalnak el, díjmentesen utazhatnak.

Gyermekek 6—10 éves korig személyjegy 50%-át fizetik.

Menetrenden kívüli menet, a megállapított viteldíjon felül

csak motorossal	10,—
komppal	20,—

Éjjeli menet igénybevételénél a különmenet díja nem változik.

Az utazás megkezdése

Az egy útra szóló és tértijegyekkel az utazást a bélyegző keltének napján kell megkezdeni.

Az egy útra szóló menetjegyek csak a jegyváltás napján érvényesek.

Kézipoggyász

Útiszükségleteket tartalmazó kézipoggyászt (kisebb bőrönd, csomag) az utas legfeljebb 12 kg súlyban vihet magával, melynek egyik oldala sem haladja meg a 70 centimétert. Kézipoggyászt az utas díjtalanul vihet magával.

A PKJV kézipoggyás elvesztéséért felelősséget nem vállal.

[illegible]ási feltételek

Málha fogalma a[illegible] tárgyak, melyeket az utasok legfeljebb 60 kg súlyban magukkal viszn[illegible] kíséretendő (kerékpár, pinci áruk és ezen fogalom alá tartozó élő és leölt állá[illegible] málhajegyet kell váltani, a viteldíj alapjául szolgáló legcsekélyebb súly 25 kg. A viteldíj kiszabásánál minden megkezdett 25 kg teljes 25 kg-nak veendő.

Terjedelmes árukért (bútor, hordó stb.) a rendes málhaviteldíj kétszerese számítható fel.

Málha viteldíjat kell fizetni minden kutyáért (ölebért is), melyet akár szabadon, akár kosárban, ketrecben szállítanak. Szabadon kutya csak szájkosárral és pórázzal szállítható.

A hajóvezető határozatától függ, hogy a málhák és egyéb áruk milyen súlyhatárig és terjedelemig vihetők be a hajóba.

Utazási kedvezmények

Gyermekek 6 éves koruk betöltéséig, ha külön helyet nem foglalnak el (egy utassa legfeljebb két ilyen gyermek), díjmentesen utazhatnak, míg a 6 és 10 év közötti gyermekek részére féláru jegy váltandó.

Külön-hajók bérlete

Ha a forgalmi viszonyok megengedik és az utasforgalom megkívánja, egyes állomásokon a vállalat különjáratokat is indít. Bővebb felvilágosítást a helyi állomásvezető vagy a vállalat központja ad.

Declassified in Part - Sanitized Copy Approved for Release @ 50-Yr 2013/08/26 : CIA-RDP81-01043R002400040001-6

Declassified in Part - Sanitized Copy Approved for Release @ 50-Yr 2013/08/26 : CIA-RDP81-01043R002400040001-6

FELVILÁGOSÍTÁST

ad távbeszélőn

menetrendi, személy-, poggyász- és expresszáru díjszabási ügyekben

éjjel-nappal

Budapest-Keleti pu.		429-150
Budapest-Nyugati pu.	125-426	125-520
Budapest-Déli pu.	158-282	160-272
Budapest-Kelenföld	259-652	468-383

VALAMENNYI **MÁVAUT** AUTÓBUSZJÁRATRÓL
naponta 6 00 és 22 00 óra között

Budapest központi autóbuszpályaudvar, Engels tér: 182-824, 182-825, 182-826, 182-827, 182-828

VÁC, MONOR, SZENTENDRE vidékének autóbuszjáratairól:

Vác környékéről: ÉLMUNKÁS TÉRI végállomás 204-643
Monor környékéről: NAGYVÁRAD TÉRI végállomás 343-520
Pestszentlőrinc BÉKE TÉRI végállomás 346-345

ZSÁMBÉK, ÉRD, ÜRÖM, PILISVÖRÖSVÁR vidékének autóbuszjáratairól:

Budai főnökség (II. Lövőház utca 5) 150-636

Zsámbék környékéről: SZÉNA TÉRI végállomás 155-053
Érd környékéről: MÓRICZ ZSIGMOND KÖRTÉRI végállomás 458-312
(*Bartók Béla út és Vásárhelyi Pál utca sarok*)
Üröm, Pilisvörösvár környékéről: ÓBUDAI végállomás 163-333
(*Bécsi út és Vörösvári út sarok*)

IBUSZ

IDEGENFORGALMI, BESZERZÉSI, UTAZÁSI ÉS SZÁLLÍTÁSI RT.

A MAGYAR ÁLLAMVASUTAK HIVATALOS MENETJEGYIRODÁJA

Igazgatóság:
Budapest VI. Lenin körút 67
Telefon: 422-780, 422-799, 422-758

Főiroda:
Budapest V. Vigadó tér 2
Telefon: 185-890, 185-897, 185-898, 185-899, 180-201

Budapest VI. November 7 tér 3
Telefon: 420-583

IBUSZ PALYAUDVARI KIRENDELTSÉGEK:

Budapest Keleti pu. Tel.: 139-246, Budapest Nyugati pu. Tel.: 112-627. Külföldi vasúti és hálókocsijegyek kiadása, külföldi pénzek beváltása, valamint belföldi hálókocsijegyek kiszolgáltatása

Pestmegyei Kishajózási és Javító Vállalat

Felvilágosító szolgálati hely: PKJV Központ: Budapest I. ker. Corvin tér 6. Telefon: 150-886, 150-698.

A járatok elmaradásáért és késéséért a vállalat felelősséget nem vállal, illetve kártérítést nem nyújt.

A révhajózás

díjszabási és szállítmányozási tájékoztatója
„PKJV" Pestmegyei Kishajózási és Javító Vállalat,
Budapest I. Corvin tér 6. Tel.: 150-886.

VITELDÍJSZABÁS

Pestmegyei Kishajózási Vállalat

A kis-dunai révátkelésre

	Ft
Gyalogszemélyjegy	—,80
Gyalogszemély által szállított málha, ha a súly 25 kg-ot nem halad meg	—,80
Kerékpár után (személy nélkül)	—,80
Dolgozók hetijegye	5,—
Tanuló havibérlet	10,—
Nagyállatjegy (szarvasmarha, ló, ösvér stb.)	2,—
Kisállatjegy (borjú, sertés, juh, kecske stb.)	—,80
Rendes fogatolt jármű (hintó, kocsi, szekér stb.) üresen, vonóállat nélkül	2,—
Rendes fogatolt jármű, 10 q súlyig terhelve, vonóállat nélkül	4,—
Rendes fogatolt jármű, 20 q súlyig terhelve, vonóállat nélkül	6,—
Vonóállat darabonként	2,—
Motorkerékpár jegy (személy nélkül)	2,—
Motorkerékpár oldalkocsival (személy nélkül)	3,—
Tehermotorkerékpár (személy nélkül) üresen	3,—
Tehermotorkerékpár terhelten, 300 kg-ig	5,—
Személygépkocsi (vezetővel) utasok nélkül, a rendesnél nagyobb önsúllyal, illetve térfogattal bíró fogatolt járművek (társzekér, bútorszállító stb.) vonóállat nélkül	6,—
Tehergépkocsi 2,5 t-ig üresen (vezetővel), a rendesnél nagyobb önsúlyú, térfogatú társzekerek, széna vagy szalmával megrakott kocsik terhelten, vonóállat nélkül	8,—
Tehergépkocsi, 2,5 t-ig terhelten (vezetővel)	10,—
Tehergépkocsi 5 t-ig, darabonként (vezetővel), üresen	15,—
terhelten	20,—
Tehergépkocsi, 5 tonnán felül, üresen vagy terhelten (traktor, cséplőgép, gőzeke stb.)	25,—
Tehergépkocsi vagy traktor által vontatott pótkocsi, üresen	8,—
Terhelt pótkocsinál alapdíjon felül minden megkezdett t súly után	1,50
Járművön kívül szállított áru után, 100 kg-ként	1,60
Menetrenden kívüli menet a megállapított viteldíjon felül csak motorral	5,—
komppal	10,—

Járműveken utazó és azokhoz tartozó személyek a vezető kivételével a gyalogszemélyek részére megállapított viteldíjat tartoznak fizetni.

Gyermekek 6 éves koruk betöltéséig, ha külön helyet nem foglalnak el, díjmentesen utazhatnak.

Gyermekek 6—10 éves korig a személyjegy 50%-át fizetik.

Declassified in Part - Sanitized Copy Approved for Release @ 50-Yr 2013/08/26 : CIA-RDP81-01043R002400040001-6

Declassified in Part - Sanitized Copy Approved for Release @ 50-Yr 2013/08/26 : CIA-RDP81-01043R002400040001-6

Az utazás megkezdése.

Az egy útra szóló és tértijegyekkel az utazást a bélyegző keltének napján kell megkezdeni.

Az egy útra szóló **menetjegyek csak a jegyváltás napján érvényesek.**

Kézipoggyász.

Útiszükségleteket **tartalmazó kézipoggyászt** (kisebb bőrönd, csomag) az utas 20 kg súlyig **díjmentesen vihet magával. Ennek őrzéséről az utas maga tartozik gondoskodni. A MAHART csak a ruhatárban elhelyezett kézipoggyászért vállal szavatosságot.**

Útipoggyászok feladása.

Személyhajóra útipoggyászként olyan tárgyakat lehet feladni, melyek valóban **útiszükségletet képeznek és amelyet az utasok bőröndbe, táskába, kalapdobozba vagy kisebb ládába csomagolva visznek magukkal. Ezt a 20 kg-nál súlyosabb útipoggyászt az utas tartozik feladni, be- és kirakásáról, valamint elhelyezéséről a MAHART gondoskodik. A poggyász-fuvarozási díjra vonatkozólag a központi igazgatóság és a hajóállomások pontos felvilágosítást adnak.**

Utazási kedvezmények.

Gyermekek **4 éves koruk betöltéséig, ha külön helyet nem foglalnak el** (egy utassal legfeljebb két ilyen gyermek), **díjmentesen utazhatnak, míg a 4 és 10 év közötti gyermekek részére félárú jegy váltandó. Ez utóbbiak azonban a menetértti menetdíjból további kedvezményt nem igényelhetnek.**

A Menetkedvezményi Egyességben **részes** közlekedési vállalatok alkalmazottai, nyugdíjasai és családtagjaik **az egyességben lefektetett kedvezményeket a MAHART** vonalain is élvezik. Közszolgálati alkalmazottak vasúti arcképes igazolványa alapján 50%-os kedvezmény vehető igénybe.

Iskolák és a **Pedagógus Szakszervezet tagjai, valamint sportolók és természetjárók részére csoportos kirándulások esetén utazási kedvezményt nyújtunk.**

Különhajó-bérlet.

Nagyobb **társaságok részére** hétköznapokon igen **mérsékelt** áron különböző utasbefogadóképességű hajók bérelhetők mind egész napra, mind néhány órára is. Különhajók lekötthetők a MAHART személyhajózási csoportjánál, a siófoki kirendeltségnél és **az IBUSZ-nál.**

Hálófülke és hálóhelyek előjegyzése.

A menetrendeken **feltüntetett egyes vonalakra hálófülkék** és hálóhelyek válthatók. Ezek előre is lefoglalhatók **előjegyzés** alapján a Budapest Központi hajóállomáson.

Áruszállítás a személyhajókon.

A MAHART **az áruszállításra berendezett összes menetrendszerinti személyhajóin** az üzletszabályzat értelmében ki nem zárt árukat is vállal szállításra gyors-, illetve málhaáruként, a díjszabásban foglalt feltételek és díjak mellett, feltéve, hogy az áruk személyhajón való fuvarozásra nem alkalmatlanok.

Zöldségfélét, gyümölcsöt, tejet, tejterméket és egyéb közélelmezési cikkeket a személyhajókon mérsékelt gyorsáru-díjtételek mellett lehet szállítani. Egyebekben idevonatkozólag az üzlet-, illetve díjszabási határozmányokban foglaltak mérvadók.

Gyorsáruk fuvarozására be nem rendezett személyhajókon csak málhaáruk fuvarozhatók. Ezek be- és kirakása, valamint útközbeni őrzése az utas kötelessége. Ezért a málhaáruk sérüléséért vagy elvesztéséért a MAHART felelősséget nem vállal és kártérítést nem nyújt.

Egyes nagyobb állomások gyors- és mérsékelt gyorsáru-díjtételei Budapesttel való forgalomban.

Állomás neve	Gyorsáru	Mérsékelt gyorsáru
	fuvardíj 100 kg-ként Ft-ban	
Ercsi	4,50	2,90
Dunaföldvár	7,90	5,40
Paks	10,80	7,—
Kalocsa-Foktő	12,40	8,—
Baja	15,20	9,90
Mohács	17,50	11,30
Szentendre	2,80	1,80
Tahitótfalu	3,70	2,30
Nagymaros-Visegrád	5,40	3,40
Dömös	5,40	3,40

MENET- ÉS MENETÉRTI DÍJAK A BALATONON

(a vastag vonal alatt látra a menetérti díjak vannak feltüntetve)

A menetértti jegyek a váltás napját is számítva három napig érvényesek

	B.-alliga	Kenese	B.-almádi	Alsóörs	B.-füred	Tihany	Tihanyrév	Szántódrév	B.-földvár	B.-szemes	B.-lelle	B.-boglár	Révfülöp	Badacsony	Fonyód	Siófok	Balatonlelle	Balatonboglár	Keszthely
Balatonaliga		3·80	4·80	5·20	6·40	7·20	7·80	7·80	7·80	9·20	10·20	10·20	11·40	11·40	12·40	12·40	13·00	13·00	13·00
Kenese	6·90		3·80	4·80	5·80	6·40	7·20	7·20	7·20	9·20	9·20	10·20	11·40	11·40	11·40	11·40	12·40	12·40	13·—
Balatonalmádi	8·70	6·90		3·80	4·80	5·90	6·40	6·40	6·40	7·20	9·20	10·20	10·20	11·40	11·40	11·40	11·40	12·40	12·40
Alsóörs	9·40	8·70	6·90		3·80	4·80	5·20	5·20	5·20	6·40	7·80	9·20	10·20	10·20	10·20	10·20	11·40	11·40	12·40
Balatonfüred	11·60	10·50	8·70	6·90		3·80	4·80	3·80	3·80	5·80	6·40	7·20	7·80	9·20	9·20	9·20	9·20	10·20	11·40
Tihany	13·00	10·50	9·40	8·70	4·—		2·20	2·20	2·20	5·20	5·80	6·40	7·20	7·80	9·20	9·20	9·20	10·20	10·20
Tihanyrév	13·00	11·60	9·40	8·70	4·—	2·20		*	2·20	5·20	5·80	6·40	7·20	7·80	9·20	9·20	9·20	10·20	10·20
Szántódrév	14·10	11·60	10·50	9·40	6·90	4·—	*		6·90	4·80	5·80	6·40	7·20	7·80	9·20	9·20	9·20	10·20	10·20
Balatonföldvár	14·10	11·60	10·50	9·40	6·90	4·—	*	6·90		3·80	5·20	6·40	7·20	7·80	9·20	9·20	9·20	10·20	10·20
Siófok	16·60	13·—	11·60	9·40	8·70	6·90	6·90	10·50	10·50		7·20	9·20	10·20	10·20	11·40	11·40	11·40	12·40	12·40
Balatonszemes	16·60	16·60	13·—	10·50	8·70	6·90	6·90	10·50	10·50	7·20		3·80	4·80	5·20	6·40	6·40	7·20	9·20	11·40
Balatonlelle	18·40	16·60	16·60	13·—	10·50	9·40	8·70	9·40	9·40	9·20	3·80		2·20	3·80	5·20	5·20	5·80	6·40	7·80
Balatonboglár	18·40	18·40	16·60	14·10	10·50	10·50	10·50	10·50	10·50	10·50	4·80	2·20		3·80	5·20	5·20	5·80	6·40	7·80
Révfülöp	20·60	18·40	18·40	16·60	14·10	11·60	11·60	13·—	11·60	13·—	6·90	4·—	4·—		3·80	3·80	4·80	5·20	7·20
Badacsony	20·60	20·60	18·40	18·40	16·60	14·10	13·—	13·—	13·—	10·50	8·70	8·70	9·40	5·20		3·80	4·80	5·20	7·20
Fonyód	22·40	20·60	20·60	18·40	16·60	14·10	14·10	14·10	14·10	11·60	9·40	9·40	10·50	7·—	3·80		3·80	4·80	7·20
Siófok	22·40	20·60	20·60	18·40	16·60	16·60	16·60	16·60	16·60	11·60	9·40	9·40	10·50	6·90	3·80	3·80		3·80	6·40
Balatonszemes	23·40	23·40	22·40	20·60	18·40	16·60	16·60	16·60	16·60	13·—	11·60	10·50	11·60	8·70	6·90	4·80	3·80		3·80
Balatonlelle	23·40	23·40	22·40	20·60	18·40	16·60	16·60	16·60	16·60	13·—	11·60	10·50	11·60	8·70	6·90	5·20	3·80	3·80	
Keszthely	23·40	23·40	22·40	20·60	18·40	16·60	16·60	16·60	16·60	13·—	14·10	13·—	14·10	10·50	9·40	7·20	6·90	3·80	

* A SZÁNTÓD—TIHANYI RÉVHAJÓ KIVONATOS DÍJSZABÁSA

A révhajó átkelésre bérelhető, ha műszaki és forgalmi viszonyok megengedik. A bérelt révhajóért a tényleg fuvarozott személyek és áruk után a rendes díjszabás szerint — de legalább 52·50 forintot — kell fizetni. — Éjjeli járatok 100%-kal felemelt díjszabás szerint.

A) **Személyfuvarozás**: Menetdíj személyenként ..... 1·30 Ft
Egy felnőtt kíséretében legfeljebb két, 4 évnél nem idősebb gyermek díjmentesen utazhat. Az utasok különhelyet nem igényelhetnek.

A bérelt révhajóért a tényleg fuvarozott személyek és áruk után a rendes díjszabás szerint — de legalább 52·50 forintot — kell fizetni. — Éjjeli járatok 100%-kal felemelt díjszabás szerint.

B) **Árufuvarozás**: 1 kutya ..... 1·30 Ft | 1 motorkerékpár, vezetővel ..... 6·40 Ft | 1 üres autó, vezetővel ..... 8·50 Ft
1 kerékpár, vezetővel .... 2·20 Ft | 1 „ oldalkocsival „ ..... 8·50 Ft | 1 üres szekér, kocsi, vezetővel .... 2·80 Ft

A járművek és áruk be- és kirakását a fuvarozható végzi. A járművön helyetfoglaló minden személy után, a **vezető** kivételével, a **rendes menetdíjat** meg kell fizetni.

Declassified in Part - Sanitized Copy Approved for Release @ 50-Yr 2013/08/26 : CIA-RDP81-01043R002400040001-6

Declassified in Part - Sanitized Copy Approved for Release @ 50-Yr 2013/08/26 : CIA-RDP81-01043R002400040001-6

450a Balatonalmádi—Siófok—Balatonföldvár—Badacsony—Keszthely

Érvényes VI. 21-ig és IX. 1-től—IX. 14-ig.

A. 1.	C. 1.	A. 3.	D. 2. ♦	A. 5.		C. 3.	D. 4. ♦	A. 7.	C. 5.	MAHART	A. 2.	D. 1. ♦	C. 2.	A. 4.	D. 3. ♦		A. 6.		C. 4.	A. 8.
			9 15				18 50			**B.-almádi** ..... é.		8 50			16 10					
			10 00				19 25			Alsóörs ..... i.		8 20			15 40					
			10 40				20 05			**Siófok** ..... i.		7 30			14 55					
5 35	9 20	10 20		13 30		15 40		17 05	19 40	é.	8 55	E. 1.	12 15	13 05			16 25		19 00	20 00
6 30	10 15	11 15	E. 2.	14 25		16 35		18 00	20 35	é.	8 00	♦	11 20	12 10			15 30		18 06	19 05
6 25	10 20	11 20		14 30		16 45	E. 4.	18 05	20 40	i.	7 20	9 10	11 10	12 05		♦ E. 3.	15 20	♦ E. 5.	17 55	18 55
6 35	10 40	11 40	12 40	14 50		17 05	♦	19 25	21 00	é.	7 00	8 50	10 50	11 45			15 00		17 35	18 35
			12 50			15 00		18 35		**Tihany** ..... é.	8 40					14 40		17 20		
R. 1.	R. 3.	R. 5.	13 05	R. 7.		15 15	R. 9.	18 50	R. 11.	**Tihanyrév.** ..... é.	R. 2.	8 25	R. 4.	R. 6.	R. 8.	14 25	R. 10.	17 05	R. 12.	R. 14.
7 60	9 00	10 30	13 10	13 20		15 20	18 55	19 00	20 10	i.	8 15	8 20	10 15	11 55	14 15	14 20	16 55	17 00	20 05	20 45
7 15	9 15	10 45		13 35		15 45		19 15	20 25	**Szántódrév** ..... i.	8 00		10 00	11 40	14 00		16 40		19 50	20 30
			13 30			15 40	19 15			é. **B.-földvár** ..... i.		8 00			14 00		16 40			
B. 1.	B. 3.	B. 5.	B. 7.	B. 9.		B. 11.	B. 13.	B. 15.			B. 2.		B. 4.	B. 6.	B. 8.		B. 10.		B. 12.	B. 14.	B. 16
													9 25	11 25	13 10					
6 55	8 20	10 20	11 50	13 20		16 00	18 30	20 30		**B.-boglár** ..... é.	7 50		9 00	11 00	12 45		15 15		17 25	19 55	21 25
7 20	8 45	10 45	12 15	13 45		16 25	18 55	20 55		**Révfülöp** ..... i.	7 25		9 00				14 50		17 00	19 30	21 00
F. 2.	F. 4.	♦ K. 2.	♦ K. 4.	F. 6.		F. 8.	F. 10.	♦ K. 6.	F. 12.	F. 14.	F. 1.	F. 3.	♦ K. 1.	♦ K. 3.	F. 5.		F. 7.	♦ K. 5.	F. 9.	F. 11.	F. 13.
8 00	9 20	10 15	12 30	12 30		17 10	18 30	19 10	20 00	21 10	7 55	9 00	11 35				16 30		18 25	19 30	21 00
8 25	9 45	10 40	12 55			17 35	18 55		20 25	21 35	7 30	8 35	11 10				16 05		18 00	19 05	20 35
								19 40						9 30				16 05			
			13 00					20 25					9 45					15 20			
			13 45					20 55					8 00					14 35			
			14 25					21 05													

♦ Siófok—Badacsony között a G. 1., G. 2., H. 1., H. 2. számú járatok kedden és pénteken a 450 sz. mezőben levő menetrend szerint közlekednek.

A. 1. járat csak hétfőn közlekedik.
D. 1. — 4. járatok kedden és pénteken közlekednek
K. 1. — 6. járatok kedden, pénteken és vasárnap közlekednek
Tihanyrévben a hajók csak kedvező időjárás esetén kötnek ki

A hajózás díjszabási és szállítmányozási tájékoztatója

„MAHART" MAGYAR HAJÓZÁSI RT.

Budapest V. Apáczai Csere János u. 11. Tel.: 181-880.

Menettérti kedvezményes díjtételek

a Budapest—Mohács-i vonal vidéki állomásairól Budafokra, illetve Budapestre.

Honnan	Hová: Budafok I. osztály	Budafok II. osztály	Budapest I. osztály	Budapest II. osztály
Mohács	82,20	51,30	86,40	54,—
Dunaszekcső	80,—	50,40	82,20	51,30
Baja	75,60	47,40	77,70	48,60
Érsekcsanád	74,—	46,50	77,70	48,60
Fadd-Tolna	64,80	40,50	71,40	44,40
Fajsz-Dusnok	64,80	40,50	71,40	44,40
Kalocsa-Foktő	64,80	40,50	69,—	43,20
Uszód	54,—	34,—	64,80	40,50
Paks	52,—	32,40	56,—	35,—
Ordas	46,50	29,—	52,—	32,40
Madocsa	45,30	28,50	47,70	29,70
Harta	45,30	28,50	47,70	29,70
Dunaföldvár	39,—	24,30	43,20	27,—
Dunavecse	32,40	20,—	37,—	22,50
Sztálinváros	28,20	17,40	34,50	21,60
Rácalmás-Kulcs	21,60	13,50	28,20	17,40
Adony	18,30	11,40	21,60	13,50
Ercsi	10,—	6,—	17,40	10,80
Dunafüred-Százhalombatta	8,70	5,40	10,80	7,20

A menettérti jegy érvényessége — a jegykiadás napját nem számítva — három nap vagyis a visszautazást legkésőbb ezen a harmadik napon kell megkezdeni.

EGYSÉGES MENETTÉRTI JEGYEK

Budapest és Budafok kiinduló állomásokról Dunaföldvár állomásig
(Csak vasárnap érvényes.)

Állomás neve	Budapestről (Forint)	Budafokról (Forint)
Budapest	—	—
Budafok	3,10	—
Dunafüred-Százhalombatta	6,30	5,—
Ercsi	10,—	5,60
Adony	12,50	10,60
Rácalmás-Kulcs	16,30	12,50
Sztálinváros	20,—	16,30
Dunavecse	21,30	18,80
Dunaföldvár	25,—	22,50

A menettérti jegyek csak a jegyváltás napján érvényesek.

HAVI BÉRLETJEGYEK

Egyes viszonylatokban mérsékelt áron havi bérletjegyek válthatók, így például:

Szentendréről Budapestre	59,— Ft
Leányfaluról Budapestre	68,— „
Tahitótfaluról Budapestre	82,— „
Dunabogdány és Kisoroszi Budapestre	98,— „
Visegrádról és Nagymarosról Budapestre	135,— „
Dunavecséről Sztálinvárosra	40,— „
Dömsödről Ráckevére vagy viszont	53,— „
Tihanyból Balatonfüredre vagy viszont	45,— „
Siófokról Balatonfüredre vagy viszont	98,— „

Declassified in Part - Sanitized Copy Approved for Release @ 50-Yr 2013/08/26 : CIA-RDP81-01043R002400040001-6

450 Balatonaliga—Siófok—Tihany—Badacsony—Keszthely

Érvényes VI. 22-től—VIII. 31-ig

MAHART					G. 1. ◆	C. 2.	J. 1.	E. 2. ◆	D. 2.	D. 3.	A. 2.	C. 4. ◆				J. 3.	H. 2. ◆	D. 7.	E. 4.	C. 6. ◆	A. 4.	D. 9.	E. 6.
B.-aliga	*i.*	..	..	..	..	..	✕8 00	..	..	..	10 40	..	..	..	..	✕1430	..	..	..	..	17 35	..	..
B.-kenese	*i.*	..	..	..	..	..	⟨ 8 35	..	..	..	11 15	..	..	..	..	⟨15 05	..	..	..	..	18 10	..	..
B.-almádi	*i.*	..	..	..	..	..	⟨ 9 15	..	..	..	11 55	..	..	..	..	⟨15 40	..	..	..	..	18 50	..	..
Alsóörs	*i.*	..	..	..	..	..	⟨ 9 50	⟶	10 00	..	12 30	..	..	..	..	⟨16 15	..	..	..	..	19 25	..	..
Siófok	*é.*	..	..	..	..	..	⟨ |	..	10 40	..	13 10	..	..	..	..	⟨ |	..	..	..	..	|	..	..
B.-füred	*i.*	..	..	..	7 05	9 25	⟨ |	10 30	..	12 00		13 30	..	..	..	⟨ |	16 00	..	17 00	18 30	|	19 50	21 15
	é.	..	..	..	8 00	10 20	✕1025	11 25	..	12 55	D. 5.	14 25	..	..	..	⟨16 50	16 55	..	17 55	19 25	20 00	20 45	22 10
Tihany	*i.*	..	..	..	8 10	10 30	..	11 40	..	13 05	14 15	14 35	..	..	..	⟨16 55	17 00	17 30	18 05	19 35	..	20 50	22 15
	é.	..	..	..	8 30	10 50	..	12 00	..	13 25	14 35	14 55	..	..	..	✕1715	17 20	17 50	18 25	19 55	..	21 10	22 35
Tihanyrév	*i.*		..	..	8 40			12 10	..			15 05			..	⟶	17 30			20 05		..	..
	é.	R. 1.			⟨ 8 55	R. 3.	R. 5.	⟨12 25		R. 7.	R. 9.	⟨15 20	R. 11.	R. 13.		..	⟨17 45	R. 15.	R. 17.	⟨20 20	R. 19.	..	..
Szántódrév	*i.*	7 00	..	..	⟨ 9 00	9 10	10 40	⟨12 30	..	12 40	14 10	⟨15 25	15 30	17 00	..	..	⟨17 50	18 00	19 00	⟨20 25	20 30	..	..
	é.	7 15	..	..	|	9 25	10 55	|	..	12 55	14 25	|	15 45	17 15	..	..	|	18 15	19 15	|	20 45	..	..
B.-földvár	*é.*	..	..	..	9 20	..	..	12 50	..	..	..	15 45	..	..	..	..	18 10	..	..	20 45	..	..	..
	i.	..	..	..	✕9 30	..	..	..	..	..	..	..	..	..	..	..	✕1820	..	◆ Tihanyrévben a hajók csak kedvező időjárás esetén kötnek ki.			..	..
B.-szemes	*i.*				⟨10 25		..	..	..		..		..		..	..	⟨19 15					..	..
Balatonlelle	*i.*	B. 1.	B. 3.	B. 5.	⟨11 05	B. 7.	..	..	..	B. 9.	..	B. 11.	..	B. 13.	..	..	⟨19 55	B. 15.				..	..
Balatonboglár	*i.*	6 55	8 20	10 20	⟨11 35	11 50	..	..	..	13 20	..	16 00	..	18 30	..	..	⟨20 25	20 25				..	..
Révfülöp	*é.*	7 20	8 45	10 45	⟨ |	12 15	..	..	..	13 45	..	16 25	..	18 55	..	..	⟨ |	20 50				..	..
Badacsony	*é.*	F. 2.	F. 4.	F. 6.	✕1225	|	K. 4.			F. 6.	F. 8.	K. 6.	F. 10.	K. 8.	F. 12.	F. 14.	✕2115	..	..	..	..	..	F. 16.
	i.	8 00	9 20	10 15	12 35	⟶	12 30	..	..	13 35	15 50	17 10	18 00	19 10	19 10	20 30	21 20	..	..	..	..	..	22 30
Fonyód	*é.*	8 25	9 45	10 40	13 00	..	|	..	..	14 00	16 15	17 35	18 25	|	19 35	20 55	21 45	..	..	..	..	..	22 55
Szigliget	*i.*	..	..	..	..	..	13 00	..	..	..	..	..	..	19 40	..	..	..	..	..	..	..	..	..
B.-györök	*i.*	..	..	..	..	..	13 45	..	..	..	..	..	..	20 25	..	..	..	..	..	..	..	..	..
Keszthely	*é.*	..	..	..	..	..	14 25	..	..	..	..	..	..	21 05	..	..	..	..	..	..	..	..	..

450 Keszthely—Badacsony—Tihany—Siófok—Balatonaliga

Érvényes VI. 22-től—VIII. 31-ig

MAHART		B. 2.					H. 1. ◆	F. 1.	F. 3.	K. 1.	F. 5.	K. 3.	F. 7.				K. 5.	G. 2. ◆	F. 9.	K. 7.	F. 11.	F. 13.	F. 15.
Keszthely	*i.*	..	..	..	..	..	..	..	..	8 00	..	..	..	..	..	..	14 35	..	..	..	..	..	..
B.-györök	*i.*	..	..	..	..	..	..	..	..	8 45	..	..	..	..	..	..	15 20	..	..	..	..	..	..
Szigliget	*i.*	..	..	..	..	..	..	..	..	9 30	..	..	..	..	..	..	16 05	..	..	..	..	..	..
Fonyód	*i.*	..	..	..	..	..	7 00	7 30	8 35	|	11 10	12 00	14 20	..	..	..	|	16 05	16 35	18 10	18 40	20 00	21 55
	é.	..	..	..	..	..	7 25	7 55	9 00	9 55	11 35	12 25	14 45	..	..	..	16 30	16 30	17 00	18 35	19 05	20 25	22 20
Badacsony	*i.*	..	..	..	..	..	✕7 30	..	B. 4.	B. 6.	..	B. 8.	B. 10.	..	..	..	B. 12.	✕1640	..	B. 14.	B. 16.	..	..
Révfülöp	*i.*	7 25	..	..	..	..	⟨ |	..	9 00	11 05	..	12 45	14 50	..	..	..	17 00	⟨ |	..	19 30	20 55	..	..
B.-boglár	*é.*	7 50	..	..	..	..	⟨ 8 20	..	9 25	11 30	..	13 10	15 15	..	..	..	17 25	⟨17 30	..	19 55	21 20		
	i.	..	..	..	..	..	⟨ 8 30	..	..	..	..	..	..	..	..	..	⟶	⟨17 40	..	◆ Tihanyrévben a hajók csak kedvező időjárás esetén kötnek ki.				
Balatonlelle	*i.*	..	..	..	..	..	⟨ 9 00	..	..	..	..	..	..	..	..	..	..	⟨18 10	..				
B.-szemes	*i.*	..	..	..	E. 1.	..	⟨ 9 40	..	..	E. 3.	..	C. 5.	..	..	..	..	..	⟨18 50	..				
B.-földvár	*é.*	..	..	..	◆	..	✕1025	..	..	◆	..	◆	..	..	..	..	..	✕1935	..				
	i.	..	R. 2.	..	8 00	R. 4.	10 35	R. 6.	R. 8.	13 40	R. 10.	15 55	R. 12.	R. 14.	R. 16.	..	R. 18.	19 45	..	R. 20.	..	..	..
Szántódrév	*i.*	..	8 00	..	|	10 00	|	11 10	13 40	|	15 00	|	16 00	17 30	18 30	..	19 40	|	..	21 00	..	..	..
Tihanyrév	*é.*	..	8 15	..	⟨ 8 20	10 15	⟨10 55	11 25	13 55	⟨14 00	15 15	⟨16 15	16 15	17 45	18 45	..	19 55	⟨20 05	..	21 15	..	..	..
	i.	..		..	⟨ 8 25		⟨11 00	..		⟨14 05		⟨16 20	..				..	⟨20 10	..	..	..	..	..
Tihany	*é.*	..	C. 1.	..	8 40	C. 3.	11 15	..	D. 4.	14 20	D. 6.	16 35	..	J. 4.	D. 8.	E. 5.	..	20 25	..	..	..	D. 10.	..
	i.	..	7 00		8 50	11 00	11 25	⟶	13 40	14 30	16 00	16 45	..	✕1720	18 00	18 35		20 35	..	..	..	22 00	..
B.-füred	*é.*	..	7 20	D. 1.	9 10	11 20	11 45	J. 2.	14 00	14 50	16 20	17 05	..	⟨17 40	|	18 55	A. 5.	20 55	..	..	..	22 20	..
	i.		7 30	8 05	9 20	11 30	12 00	✕1155		15 00	..	17 15	..	⟨17 45	|	19 05	20 10	21 05	..	..	..	..	..
Siófok	*é.*	A. 1.	8 25	9 00	10 15	12 25	12 55	⟨ |	A. 3.	15 55	..	18 10	..	⟨ |	18 50	20 00	21 05	22 00	..	..	..	..	..
	i.	7 30	..	9 15	..	..	..	⟨ |	14 55	..	..	..	..	⟨ |	..	..	..	..	..	..	..	..	..
Alsóörs	*é.*	8 10	..	9 55	..	..	..	⟨12 30	15 35	..	..	..	..	⟨18 20	..	..	..	..	..	..	..	..	..
	i.	8 20	..	..	..	..	..	⟨12 35	15 40	..	..	..	..	⟨18 25	..	..	..	..	..	..	..	..	..
B.-almádi	*i.*	9 00	..	..	..	..	..	⟨13 10	16 20	..	..	..	..	⟨19 00	..	..	..	..	..	..	..	..	..
B.-kenese	*i.*	9 35	..	..	..	..	..	⟨13 45	16 55	..	..	..	..	⟨19 35	..	..	..	..	..	..	..	..	..
B.-aliga	*é.*	10 05	..	..	..	..	..	✕1415	17 25	..	..	..	..	✕2005	..	..	..	..	..	..	..	..	..

Declassified in Part - Sanitized Copy Approved for Release @ 50-Y12013/08/26 : CIA-RDP81-01043R002400040001-6

410 Tiszabura—Szolnok

Menetdíj Ft egys.	Menetdíj Ft téri	Egys. o. ◆ 1	Km	MAHART	Egységes osztály ◆ 2a	Egységes osztály ◆ 2
—	—	3 00	0	i. **Tiszabura mh.** ..... é.	23 30	19 05
3·20	5·80	3 40	12	Tiszasüly mh.	22 35	18 10
4·40	8·00	3 50	15	Tiszaroff mh.	22 15	17 50
5·40	9·80	4 15	22	Kötelek mh.	21 40	17 15
6·20	11·20	4 30	26	Tiszabő mh.	21 20	16 55
7·40	13·40	4 50	31	Nagykörü mh.	20 55	16 25
8·80	15·90	5 25	42	Besenyszög-Dobapart mh.	20 10	15 40
9·60	17·30	5 35	44	Törökszentmiklós-Óballa mh.	19 55	15 25
10·60	19·10	5 55	49	Tiszapüspöki mh.	19 25	14 55
12·60	22·70	6 45	61	é. **Szolnok** ..... i.	18 30	14 00

◆ 1 sz. járat péntek kivételével naponta közlekedik.
2 sz. járat péntek és vasárnap kivételével naponta közlekedik
2a sz. járat csak vasárnap közl.

411 Szolnok—Csongrád

Menetdíj Ft egys.	Menetdíj Ft téri	Egységes osztály ◆ 1	◆ 3	Km	MAHART	Egységes osztály ◆ 2	◆ 4
—	—	7 20	13 30	0	i. **Szolnok** ..... é.	18 00	8 00
3·40	6·10	8 05	14 15	13	Tiszavárkony mh.	16 20	6 45
4·60	8·30	8 20	14 30	19	Vezseny mh.	15 55	6 15
10·00	18·00	9 55	16 05	47	Tiszakécske mh.	13 50	4 00
10·00	18·00	10 00	16 10	49	Nagyrév mh.	13 45	3 50
12·60	22·70	10 25	16 35	53	Tiszainoka mh.	13 20	3 30
12·60	22·70	10 40	16 50	57	Tiszakürt mh.	13 00	3 10
14·40	25·90	—	18 35	87	é. **Csongrád** ..... i.	—	1 20

◆ 1, 2 sz. járat csak vasárnap közlekedik
3, 4 sz. járat hétfőn, kedden és csütörtökön közlekedik

412 Csongrád—Szeged

Menetdíj Ft egy.	Menetdíj Ft téri	Egys. o. ◆ 1	Km	MAHART	Egységes osztály ◆ 2	◆ 2a
—	—	3 00	0	i. **Csongrád** ..... é.	19 45	0 15
4·80	8·70	4 25	23	Csánytelek mh.	18 05	22 35
6·40	11·60	4 55	30	Mindszent mh.	17 30	22 00
9·—	16·20	5 30	40	Mártély mh.	16 40	21 10
11·40	20·60	6 30	58	Algyő mh.	15 15	19 45
13·—	23·40	7 30	73	é. **Szeged** ..... i.	14 00	18 30

◆ 1 sz. járat szerdán, szombaton és vasárnap közlekedik
2 sz. járat szerdán és szombaton közlekedik
2a sz. járat csak vasárnap közl.

414 Budapest—Ráckeve—Dömsöd—Tass

Menetdíjak Ráckevéről egys.	Menetdíjak Ráckevéről téri	Menetdíjak Budapestről egys.	Menetdíjak Budapestről téri	Egységes osztály ◆ 1a	◆ 5a	◆ 2a	◆ 6a	◆ 6b	◆ 3a	◆ 4a	Km	MAHART	Egységes osztály ◆ 6	◆ 1	◆ 2	◆ 3	◆ 5	◆ 7	◆ 4
—	—	—	—	..	7 00	..	16 30	14 00	..	..	0	i. **Epest-Ferencváros** .... é.	6 00	..	..	..	21 30	23 30	..
—	—	1·80	3·20	..	7 25	..	16 55	14 25	..	..	4	Pesterzsébet	5 25	..	..	..	21 15	23 05	..
—	—	3·—	5·40	..	8 10	..	17 40	15 10	..	..	13	Dunaharaszti	4 55	..	..	..	20 10	22 10	..
—	—	3·60	6·50	..	8 35	..	18 05	15 35	..	..	16	Szigetszentmiklós	4 25	..	..	..	19 55	21 55	..
—	—	4·20	7·60	..	8 45	..	18 15	15 45	..	..	20	Szigethalom	3 55	..	..	..	19 35	21 35	..
—	—	5·20	9·40	..	9 15	..	18 45	16 15	..	..	26	Majosháza	3 25	..	..	..	19 05	21 05	..
—	—	5·80	10·40	..	9 45	..	19 15	16 45	..	..	31	Szigetszentmárton	2 55	..	..	..	18 35	20 35	..
—	—	6·40	11·50	..	10 00	..	19 30	17 00	..	..	34	Kiskunlacháza	2 40	..	..	..	18 20	20 20	..
—	—	7·20	13·—	8 10	10 20	13 10	19 50	17 20	17 50	22 00	37	Ráckeve vasút		7 00	12 30	17 00	18 00	20 00	21 35
—	—	7·20	13·—	8 20	10 30	13 20	20 00	17 30	18 00	22 10	38	Ráckeve város	2 10	6 50	12 20	16 50	17 50	19 50	21 25
1·80	3·20	7·80	14·—	8 30	10 40	13 30	20 10	17 40	18 10	22 20	40	Kerekzátonysziget		6 40	12 10	16 40	17 40	19 40	21 15
2·60	4·70	8·60	15·50	8 45	10 55	13 45	20 25	17 55	18 25	22 35	43	Szigetbecse		6 25	11 55	16 25	17 25	19 25	21 00
2·60	4·70	8·60	15·50	9 10	11 20	14 10	20 50	18 20	18 50	23 00	48	Dömsöd	1 30	6 00	11 30	16 00	17 00	19 00	20 35
4·20	7·60	10·20	18·40	9 25	11 35	14 25	..	..	19 05	..	51	Neptun halásztanya	..	..	10 55	15 45	16 45	..	20 20
4·20	7·60	10·20	18·40	9 50	12 00	14 50	..	..	19 30	..	56	Postás halásztanya	..	..	10 30	15 20	16 20	..	19 55
4·20	7·60	10·20	18·40	10 00	12 10	15 00	..	..	19 40	..	58	é. **Tass** ..... i.	..	..	10 20	15 10	16 10	..	19 45

◆ 1a és 2 sz. járat kedd, csütörtök, szombat és munkaszüneti napokon Tassig közlekedik
2a, 3a, 3 és 4 sz. járat szombaton és munkaszüneti napokon Tassig közlekedik
4a és 4 sz. járat Ráckeve—Dömsöd között szombaton és munkaszüneti napokon közlekedik
5 és 5a sz. járat munkaszüneti napokon közlekedik
6 sz. járat kedd, pénteken és szombaton közlekedik
6a sz. járat hétfőn, kedden és pénteken közlekedik
6b és 7 sz. járat szombaton közlekedik

415 Sztálinváros—Apostag—Dunaföldvár

Menetdíj egys.	Menetdíj téri	2	4	◆ 6	◆ 8	◆ 10	12	14	16	Km	MAHART	◆ 17	1	3	5	◆ 7	◆ 9	◆ 11	13	15
—	—	✕ 5 20	6 45	7 45	13 20	15 10	17 30	18 50	22 50	0	i. **Sztálinváros** .... é.	..	5 20	✕ 6 20	7 45	13 00	15 00	17 00	18 30	21 20
1·80	3·20	✕ 5 40	7 05	8 05	13 40	15 30	17 50	19 10	23 10	5	Dunavecse	..	4 40	✕ 5 40	7 05	12 20	14 20	16 20	17 50	20 40
2·60	4·70	é.	é.	8 25	14 00	15 50	é.	19 30	23 30	7	**Apostag**	0 40	4 20	..	..	12 00	14 00	16 00	..	20 20
3·40	6·10	..	..	8 55	é.	é.	..	é.	23 50	16	é. **Dunaföldvár** .... i.	0 00	..	..	..	11 20	..	..	..	..

◆ 6, 7, 16, 17 számú járat Apostag és Dunaföldvár között szerdán, szombaton és vasárnap közlekedik
8, 9 sz. járat szombaton közlekedik
10, 11 sz. járat szombaton nem közlekedik

Declassified in Part - Sanitized Copy Approved for Release @ 50-Y1 20130826 CIA-RDP81-01043R002400040001-6

403 Budapest—Dunaföldvár—Mohács

Menetdíj Ft 1 osztály	2 osztály	egys.		1 Egys. oszt. ✕	3 1., 2. oszt. ✕	2 1., 2. oszt. 🛏		Km			1a Egys. oszt. ✕🛏		2a/3a 1. 2. oszt. ✕🛏	
—	—	—	..	+ 7 00	×■1200	+■2100	..	—	*i.*	**Budapest Központi hajóállomás** .. *é.*	..	+ 22 30	..	■	..
—	—	—	..	{ 7 15	{ 12 30	{ ×21 15	..	4		Budapest Nagyvásártelep ⚓	..	{ !	..	2 00	..
3·60	2·20	1·90	..	{ 7 30	{ 12 50	{ 21 35	..	10		Budafok	..	{ 21 40	..	1 25	..
7·20	4·80	4·40	..	{ 8 15	{ 13 30	{ 22 15	..	26		Dunafüred-Százhalombatta	..	{ 20 30	..	23 55	..
11·60	7·20	6·30	..	{ 8 45	{ 13 50	{ 22 35	..	34		Ercsi	..	{ 19 50	..	23 20	..
14·40	9·00	8·10	..	{ 9 15	{ 14 30	{ 23 15	..	49		Adony	..	{ 18 50	..	22 05	..
18·80	11·60	10·60	..	{ 9 40	{ 14 55	{ 23 40	..	57		Rácalmás-Kulcs	..	{ 18 10	..	21 25	..
23·00	14·40	13·10	..	{ 10 10	{ 15 25	{ 0 10	..	67		Sztálinváros	..	{ 17 25	..	20 40	..
24·60	15·00	13·80	..	{ 10 35	{ 15 50	{ 0 35	..	74		Dunavecse 🛏	..	{ 16 50	..	20 05	..
		16·30	..	+ 11 05	16 20	1 05	..	86	*é.* *i.*	**Dunaföldvár** ⚓ *i.* *é.*	..	+ 16 00	..	19 00	..
28·80	18·00		..	..	{ 16 30	{ 1 15	..				..	..	..	18 25	..
31·80	19·80	—	..	..	{ 17 10	{ 1 55	..	100		Harta ⚓	..	..	..	17 25	..
31·80	19·80	—	..	..	{ 17 25	{ 2 10	..	103		Madocsa	..	..	..	17 05	..
34·60	21·60	—	..	..	{ 17 45	{ 2 30	..	109		Ordas	..	..	..	16 40	..
37·40	23·40	—	..	..	{ 18 10	{ 2 55	..	115		Paks	..	..	..	16 10	..
43·20	27·00	—	..	..	{ 18 35	{ 3 20	..	123		Uszód	..	..	..	15 30	..
46·00	28·80	—	..	..	{ 19 00	{ 3 45	..	131		Kalocsa-Foktő	..	..	..	14 50	..
47·60	29·60	—	..	..	{ 19 20	{ 4 05	..	139		Fajsz-Dusnok	..	..	..	14 15	..
47·60	29·60	—	..	..	{ 19 35	{ 4 20	..	140		Fadd-Tolna	..	..	..	14 05	..
51·80	32·40	—	..	..	{ 20 35	{ 5 20	..	160		Érsekcsanád 🛏	..	..	..	12 50	..
51·80	32·40	—	..	..	{ 21 00	{ 5 45	..	168	*é.* *i.*	**Baja** *i.* *é.*	..	..	..	12 15	..
54·80	34·20	—	..	..	{ 21 10	{ 5 55	..				..	..	..	12 05	..
57·60	36·00	—	..	..	{ 22 10	{ 6 55	..	187		Dunaszekcső ⚓	..	..	..	10 55	..
			..	..	✕ 22 50	+ 7 35	..	200	*é.*	**Mohács** *i.*	..	..	..	10 00	..

+ Nagyvásártelepen a hajó csak áruberakás esetén áll meg.
■ Gyorsáruszállítással egybekötött személyszállítás. Nagyvásártelepen történt kirakás után a hajó felmegy a Központi hajóállomásra.

405 Sétahajójáratok

BUDAPESTEN :

Vigadó térről indul : hétköznap 15 00, 17 30 és 20 00 órakor.
Munkaszünetes napokon 11 00, 13 00, 15 00, 17 30 és 20 00 órakor.
Megfelelő számú utaa jelentkezése esetén 22 00 órakor is.
A járatok Bem József térről 15 perccel később indulnak.

DUNAKANYARBAN :

Kedd, csütörtök, péntek és szombaton Dömösről 20 00 órakor,
Nagymarosról 20 20 órakor, Visegrádról 20 30 órakor.

ESZTERGOMBAN :

Szombaton 20 00 órakor.

SZTÁLINVÁROSBAN :

Munkaszünetes napokon 11 00, 13 00 és 17 00 órakor.

A sétahajókon a menetjegy ára 4·— Ft, gyermekjegy ára 2·50 Ft.

407 Vízibuszjárat Budapesten

Gellért tértől — Petőfi tér — Bem József tér — Alsó-Margitsziget — Margitsziget Nagyszálló, Szabadság strandfürdő érintésével Újpestig közlekedik

Viteldíjak a Gellért tértől :

Szakaszjegy 1·— Ft
Vonaljegy Szabadság strandfürdőig 1·50 Ft
Vonaljegy Újpestig 2·50 Ft

Declassified in Part - Sanitized Copy Approved for Release @ 50-Y1 20130826 CIA-RDP81-01043R002400040001-6

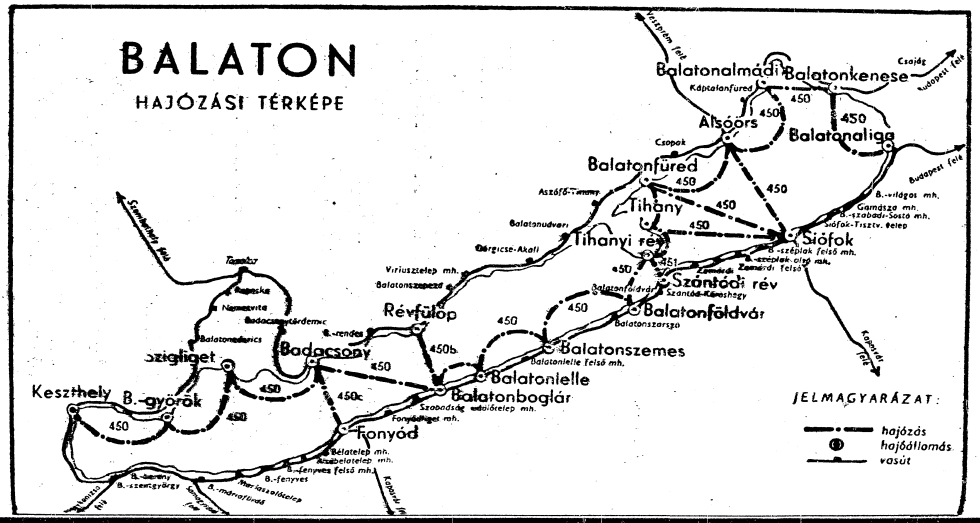

402 Budapest—Dömös—Esztergom

Menetdíj: Ft		Egységes osztály							Km	MAHART	Egységes osztály									
egys.	térti	1	2	3	4	◆ 5	6	7			◆ 6/a	6/b	1/a	1/b	2/a	7/a	3/a	5/a	◆ 5/b
—	—	+ 6 30	+ 7 00	Szentendrei Dunagőzhajózási Rt.	..	12 30	14 30	..	0	i. **Budapest-Vigadó tér** .. é.	7 20	+ 11 25	..	..	+ 21 00	+ 21 25	21 55	23 55	3 15
—	—	6 45	7 15		..	12 45	14 45	+ 17 30	2	Budapest-Bem József tér	7 10	11 15	..	+ 19 30	20 45	21 15	21 45	23 45	3 00
3·10	4·80		7 55		..	13 20	15 25	18 00	9	Rómaifürdő	6 40	10 45	..	19 05	20 15	20 50	21 10	23 15	
3·10	4·80		8 05		..		15 35	18 10	11	Újpest-Megyer	6 30	10 35	..	18 55	20 10	20 40	21 00	23 05	
3·10	4·80	Szentendrei Dunagőzhajózási Rt.			..	13 35	15 40	18 15	12	Pünkösdfürdő	6 25	10 30	..	18 50		20 35	20 55	23 00	
3·90	5·90	7 40	Váci Dunagőzhajózási Rt.	Szentendrei Dunagőzhajózási Rt.	..	13 45	15 50	18 25	13	Lupasziget	6 15	10 20	..	18 40		20 25	20 45	22 55	
3·90	5·90	8 15			..	14 15	16 20	18 50	19	Szentendre	5 55	10 00	..			20 05	20 25	22 35	2 30
4·50	6·80				..	14 25	16 35	19 05	23	Szigetmonostor	5 40	9 45	..			19 50	20 10	22 15	2 10
4·50	6·80	8 30			..	14 40	16 50	+ 19 20	26	Leányfalu	5 30	9 35	..	17 50		+ 19 40	20 00	21 55	1 50
4·50	6·80				..	14 50	16 55		26	Pócsmegyer	5 25	9 30	..				19 50	21 50	1 45
5·40	8·20	8 50			..	15 10	17 15		29	Tahitótfalu	5 15	9 20	..	17 35			19 40	21 25	1 20
5·40	8·20	9 00			..	15 20	17 25		29	Tahi	5 05	9 10	..				19 30	21 15	1 10
6·40	9·50		9 40		..				32	Vác			..		19 00				
6·90	9·80	9 35		11 05	..	16 15	18 05		37	Dunabogdány	4 35	8 40	..				19 00	20 40	0 45
6·90	9·80	9 45		11 15	..	16 30	18 15		39	Kisoroszi	4 25	8 30	..				18 50	20 15	0 20
7·80	11·60		10 20		..				41	Nógrádverőce			..		18 30				
9·00	11·50	10 05	10 50	11 30	..	16 45	18 30		43	é. / i. **Visegrád**	4 15	8 20	..	16 50	18 10		18 40	20 00	0 05
		10 10	10 55	11 35	+ 14 20	16 50	18 35			i. / é.	4 10	8 15	+ 14 25	16 30	17 50		18 30	19 55	24 00
9·00	13·50	10 20	11 05	11 45	14 30	17 00	18 40		44	Nagymaros	4 05	8 10	14 15	+ 16 20	17 45		18 25	19 45	23 55
9·60	14·50		11 15	11 55	14 40	17 10	18 55	..	46	Gizellatelep	3 55	8 00	14 05	..	17 35		18 15		
9·60	14·50	10 35	11 25	12 05	14 50	17 20	19 05	..	48	é. / i. **Dömös**	3 50	7 55	14 00	..	17 30	..	18 10	19 30	23 40
		10 40	11 30	12 10	14 55	17 25	+ 19 10	..		i. / é.	3 45	7 50	13 55	..	17 25	..	18 00		
9·60	14·50	11 00	11 50	12 30	15 15	17 45	19 30	..	53	Pilismarót	3 25	7 30	13 40	..	17 10	..	17 40	..	..
10·30	15·40	11 15	12 05	12 45	15 30	18 00	19 45	..	56	Szob	3 15	7 20	13 30	..	17 00	..	17 30	..	..
12·00	18·00	+ 12 15	+ 13 05	13 45	+ 16 30	19 00	+ 20 45	..	68	é. **Esztergom**	2 45	+ 6 50	+ 13 00	..	+ 16 30	..	17 00	..	..

◆ 5 számú járat megindítástól beszüntetésig naponta, Dömös—Esztergom között szombaton
5a számú járat megindítástól beszüntetésig szombat kivételével naponta közlekedik
5/b számú járat csak szombaton közlekedik
6/a számú járat Esztergom—Dömös között munkaszünet utáni napon közlekedik

Declassified in Part - Sanitized Copy Approved for Release @ 50-Y12013/08/26 : CIA-RDP81-01043R002400040001-6

Declassified in Part - Sanitized Copy Approved for Release @ 50-Yr 2013/08/26 : CIA-RDP81-01043R002400040001-6

399 Miskolc—Lillafüred—Garanda

(Keskenynyomközű vasút)

Budapest keleti pu. ..... } 80
Miskolc személy pu. .....

..	..	..	..	..	..	..					..	..	..	..	..	..	..	..
12	22		32	34	16	38	Km		*Állami Erdei Vasutak*		17		27	35	13	11		21
	♦			♦							♦		♦			♦		
+ 6 30	8 00	..	11 30	14 20	+ 17 10	20 00	0	▬	**Miskolc** Faraktár	é.	7 20	..	10 45	13 37	+ 17 05	19 45	+	20 47
6 40	8 10	..	11 40	14 30	17 20	20 10	3	▬	Újfalusi Vágyár		7 10	..	10 35	13 27	16 55	19 35		20 37
6 45	8 15	..	11 45	14 35	17 25	20 15	4	▬	Peresznye-Kitérő		7 05	..	10 30	13 22	16 50	19 30		20 32
6 50	8 20	..	11 50	14 40	17 30	20 20	6	▬	Diósgyőr		7 00	..	10 26	13 18	16 46	19 26		20 28
6 55	8 25	..	11 54	14 44	17 34	20 24					6 57	..	10 22	13 14	16 42	19 22		20 24
							7	▬	**Majláth**	é.	6 55	..	10 20	13 10	16 40	19 20		20 20
6 58	8 28	..	11 56	14 46	17 35	..				é.	6 55	..	10 20	13 10	16 40	19 20		20 20
7 05	8 35	..	12 03	14 53	17 42	..	9	▬	Papírgyár		6 49	..	10 14	13 04	16 34	19 14		20 14
7 20	8 50	..	12 18	15 15	17 57	..	12	▬	Tuskaporos		6 34	..	9 59	12 49	16 19	18 59		19 59
7 24	8 54	..	12 22	15 14	18 01	..					6 30	..	9 55	12 45	16 15	18 55		19 55
							13	▬	**Lillafüred**	é.	6 20	..	9 50	..	16 10	18 50		19 50
7 30	9 00	..	..	15 20	18 05	..					6 12	..	9 42	..	16 02	18 42		19 42
7 38	9 08	..	..	15 28	18 13	..	16	▬	Újmassa Öskohó		6 04	..	9 34	..	15 54	18 34		19 34
7 46	9 16	..	..	15 36	18 21	..	17	▬	Közép-Garadna felü. m.h.		6 00	..	9 30	..	15 50	18 30		19 30
+ 7 50	9 20	..	..	15 40	+ 18 25	..	18	▬	**Garadna** v. é.	é.								

♦ 22, 27, 32 szerdán, pénteken és munkaszünetes napokon közlekedik.
34 szerdán, pénteken és munkaszünetes napokon, továbbá munkaszüneti nap előtti napokon közlekedik.
11 szerdán, pénteken és munkaszüneti nap előtti napokon közlekedik.
17 szerdán közlekedik.
10 fönél nagyobb társasutazási kedvezményt igénybe kell előzetesen kérni a vasúti Diósgyőr-Majláthi Üzemvezetőségtől.
Tel.: 16-818. Vasárnap és munkaszüneti napokon társasutazásra kedvezmény nincs. Menetrendi és Menetkedvezmény felvilágosítást ad ERDEI VASÚT SZ. ANNA állomás. Tel.: 35-163.

Hajózás

A DOLGOZÓK KÉNYELMÉÉRT

PÁLYAUDVAROKON:

ÉTTEREM, BÜFÉ, ÁRUDA, PAVILON

VONATON:

HÁLÓKOCSI, ÉTKEZŐKOCSI, ÉTSZOLGÁLAT

HAJÓN:

ÉTTEREM, BÜFÉ, HAJÓFÜLKE

AZ UTASELLÁTÓ KEZELÉSÉBEN

Declassified in Part - Sanitized Copy Approved for Release @ 50-Yr 2013/08/26 : CIA-RDP81-01043R002400040001-6

397 Gyöngyös—Mátrafüred

(Keskenynyomközű vasút)

Valamennyi vonat 2. osztályú kocsikkal

202	222	214 ◆	224 ◆		216	218 ◆	Km	Állami Erdei Vasutak	207	227	215 ◆	213 ◆	211	221 ◆	◆ 14, 15, 18, 21 Vasárnap közlekedik 13, 24 szombaton és munkaszüneti napokon közlekedik
7 00	10 15	12 30	14 00	..	17 10	19 15	0	*t.* **Gyöngyös** ..... *é.*	8 05	11 15	13 30	16 55	19 05	20 25	
7 25	10 40	12 55	14 25	..	17 35	19 40	6	*é.* **Mátrafüred** ..... *i.*	7 40	10 50	13 05	16 30	18 40	20 00	

397a Gyöngyös—Gyöngyössolymos

(Keskenynyomközű vasút)

Valamennyi vonat 2. osztályú kocsikkal

			232 ◆				Km	Állami Erdei Vasutak			237					◆ 32 szerdán és pénteken közlekedik
..	..	..	11 30	..	..	..	0	*t.* **Gyöngyös** ..... *é.*	..	..	6 45	..	..	..	..	
..	..	..	12 00	..	..	..	6	*é.* **Gyöngyössolymos** ..... *i.*	..	..	6 15	..	..	..	..	

398 Sajószentpéter—Kondó—Harica

(Keskenynyomközű vasút)

	t.	*Budapest keleti pu.* 80	*t.*	..	..	..	..	*23 30*	..	..	..	*7 05*	..	..	..	*15 05*	..
	i.	*Miskolc személy pu.* ..... } 92	*é.*	*23 40*	..	..	..	*4 50*	..	..	*7 00*	*11 00*	..	..	*16 42*	*19 05*	..
	é.	*Sajószentpéter*		*0 21*	..	..	..	*5 36*	..	..	*7 40*	*11 39*	..	..	*17 22*	*19 42*	..
				2	6		10	12	12a		18	24	26		32	38	
Km		*Haricavölgyi Iparvasút*															
0		**Sajószentpéter**	*i.*	+ 0 50	4 00	..	5 00	✕ 6 30	+ 7 15	..	9 30	13 00	✕14 30	..	17 45	21 00	..
3		Sajókápolna		1 00	4 10	..	5 10	6 40	7 25	..	9 40	13 10	14 40	..	18 55	21 10	..
5		Sajólászlófalva [1]		1 06	4 17	..	5 16	6 46	7 31	..	9 46	13 16	14 46	..	18 01	21 16	..
6		Radostyán [1]		1 16	4 22	..	5 26	6 57	+ 7 35	..	9 57	13 26	14 57	..	18 11	21 26	..
7		Kondó		1 23	4 33	..	5 35	7 03	..	..	10 03	13 33	15 03	..	18 18	21 33	..
8		Cseres-tárő[x]		1 31	4 41	..	5 41	7 11	..	..	10 11	13 41	15 11	..	18 26	21 41	..
10		**Haricabánya**	*é.*	+ 1 35	4 45	..	5 45	✕ 7 15	..	..	10 15	13 45	✕15 15	..	18 30	21 45	..

				7	9		13	13a	15	21		27	29	31	37	43				
Km		*Haricavölgyi Iparvasút*																		
0		**Haricabánya**	*i.*	+ 1 40	4 50	..	6 30	..	✕ 7 30	10 30	..	..	14 30	✕15 30	18 35	22 30				
2		Cseres-tárő[x]		1 46	4 55	..	6 35	..	7 34	10 34	..	..	14 35	15 34	18 39	22 35				
3		Kondó		1 53	5 00	..	6 43	..	7 40	10 40	..	..	14 43	15 40	18 45	22 43				
4		Radostyán [1]		2 05	5 23	..	6 56	+ 7 40	7 48	10 48	..	13 35	14 56	15 48	18 52	22 56				
5		Sajólászlófalva [1]		2 15	5 29	..	7 02	7 46	7 53	10 53	..	13 41	15 02	15 53	18 58	23 02				
7		Sajókápolna		2 20	5 35	..	7 08	7 51	7 58	10 58	..	13 46	15 08	15 58	19 06	23 08				
10		**Sajószentpéter**	*é.*	+ 2 30	5 45	..	7 15	+ 8 00	✕ 8 15	11 05	..	13 55	15 15	✕16 05	19 10	23 15				
		Sajószentpéter ..... } 92	*t.*	..	6 53	..	*8 42*	..	..	*11 33*	..	..	*15 51*	*18 02*	*21 53*	..	..			
		Miskolc személy pu.	*i.*	..	7 35	..	*9 25*	..	..	*12 18*	..	..	*16 40*	*18 38*	*22 30*	..	..			
		Budapest keleti pu. 80	*é.*	..	..	..	..	..	..	..	..	..	*23 35*	*22 02*	..	..				

Declassified in Part - Sanitized Copy Approved for Release @ 50-Y12013/08/26 : CIA-RDP81-01043R002400040001-6

397 Gyöngyös—Mátrafüred

(Keskenynyomközű vasút)

Valamennyi vonat 2. osztályú kocsikkal

202	222	214 ◆	224 ◆		216	218 ◆	Km	Állami Erdei Vasutak		207	227	215 ◆	213 ◆	211	221 ◆	
7 00	10 15	12 30	14 00	..	17 10	19 15	0	*i.* **Gyöngyös**	*é.*	8 05	11 15	13 30	16 55	19 05	20 25	◆ 14, 15, 18, 21 Vasárnap közlekedik 13, 24 szombaton és munkaszüneti napokon közlekedik.
7 25	10 40	12 55	14 25	..	17 35	19 40	6	*é.* **Mátrafüred**	*i.*	7 40	10 50	13 05	16 30	18 40	20 00	

397a Gyöngyös—Gyöngyössolymos

(Keskenynyomközű vasút)

Valamennyi vonat 2. osztályú kocsikkal

			232 ◆				Km	Állami Erdei Vasutak				237					
..	..	..	11 30	..	..	..	0	*i.* **Gyöngyös**	*é.*								◆ 32 szerdán és pénteken közlekedik
..	..	..	12 00	..	..	..	6	*é.* **Gyöngyössolymos**	*i.*	..	..	6 45	..	..	..	..	
										..	..	6 15	..	..	..	..	

398 Sajószentpéter—Kondó—Harica

(Keskenynyomközű vasút)

	i.	*Budapest keleti pu.* 80	*i.*	..						*23 30*	..	..	..	*7 05*	..	..	..		*15 05*	..
	i.	*Miskolc személy pu.* 92	*é.*	*23 40*	..	..	..	..		*4 50*	..	..	..	*11 00*	..	..	..	*16 42*	*19 05*	..
	é.	*Sajószentpéter*	*é.*	*0 21*	..	..	..	..		*5 36*	..	..	*7 40*	*11 39*	..	..	..	*17 22*	*19 42*	..
Km		*Haricavölgyi Iparvasút*		2	6		10	12	12a			18	24	26			32	38	
0		**Sajószentpéter**	*i.*	+ 0 50	4 00	..	5 00	✕ 6 30	+ 7 15	..		9 30	13 00	✕14 30	..		17 45	21 00	..
3		Sajókápolna		1 00	4 10	..	5 10	6 40	7 25	..		9 40	13 10	14 40	..		18 55	21 10	..
5		Sajólászlófalva [1]		1 06	4 17	..	5 16	6 46	7 31	..		9 46	13 16	14 46	..		18 01	21 16	..
6		Radostyán [1]		1 16	4 22	..	5 26	6 57	+ 7 35	..		9 57	13 26	14 57	..		18 11	21 26	..
7		Kondó		1 23	4 33	..	5 35	7 03	..	..		10 03	13 33	15 03	..		18 18	21 33	..
8		Cseres-tárók		1 31	4 41	..	5 41	7 11	..	..		10 11	13 41	15 11	..		18 26	21 41	..
10		**Haricabánya**	*é.*	+ 1 35	4 45	..	5 45	✕ 7 15	..	..		10 15	13 45	✕15 15	..		18 30	21 45	..

Km		*Haricavölgyi Iparvasút*		7	9		13	13a	15	21		27	29	31	37	43	
0		**Haricabánya**	*i.*	+ 1 40	4 50	..	6 30	..	✕ 7 30	10 30	..	..	14 30	✕15 30	18 35	22 30	..
2		Cseres-tárók		1 46	4 55	..	6 35	..	7 34	10 34	..	..	14 35	15 34	18 39	22 35	..
3		Kondó		1 53	5 00	..	6 43	..	7 40	10 40	..	..	14 43	15 40	18 45	22 43	..
4		Radostyán [1]		2 05	5 23	..	6 56	+ 7 40	7 48	10 48	..	13 35	14 56	15 48	18 52	22 56	..
5		Sajólászlófalva [1]		2 15	5 29	..	7 02	7 46	7 53	10 53	..	13 41	15 02	15 53	18 58	23 02	..
7		Sajókápolna		2 20	5 35	..	7 08	7 51	7 58	10 58	..	13 46	15 08	15 58	19 06	23 08	..
10		**Sajószentpéter**	*é.*	+ 2 30	5 45	..	7 15	+ 8 00	✕ 8 15	11 05	..	13 55	15 15	✕16 05	19 10	23 15	..
		Sajószentpéter	*i.*	..	*6 53*	..	*8 42*	..	..	*11 33*	..	..	*15 57*	*18 02*	*21 53*	..	..
		Miskolc személy pu. 92	*i.*	..	*7 35*	..	*9 25*	..	..	*12 18*	..	..	*16 40*	*18 38*	*22 30*	..	..
		Budapest keleti pu. 80	*é.*	..	..	..	..	..	..	..	..	..	*23 35*	*22 02*	..	..	..

Declassified in Part - Sanitized Copy Approved for Release @ 50-Y12013/08/26 : CIA-RDP81-01043R002400040001-6

396 Kismaros—Királyrét

(Keskenynyomközű vasút)

Valamennyi vonat 2. osztályú kocsikkal

Km	Állami Erdei Vasutak																			
	Budapest nyugati pu.	i.	..	6 20	7 57	..	..	13 10	13 39	..	15 40	17 29	..	..	..	..	..	..	..	..
	Vác	i.	..	7 40	9 11	..	..	13 55	14 55	..	16 56	18 28	..	..	..	..	..	..	..	..
	Kismaros	é.	..	7 59	9 28	..	..	14 14	15 13	..	17 15	18 47	..	..	..	..	..	..	..	..
	Szob	i.	4 06	5 52	8 45	11 00	..	..	15 20	..‡	15 20	17 35	..	..	..	..	..	..	..	..
	Kismaros	é.	4 53	6 41	9 33	11 46	..	..	..	..	16 11	18 23	..	..	..	..	..	..	..	..
			130	112	132	134	144	114	116		126	118								
							◆	◆	◆											
0	**Kismaros**																			
2	Morgó	i.	✕ 5 05	8 05	9 35	÷ 11 50		14 20	15 20	..	17 20	18 55								
3	Börzsönyliget		5 14	8 14	9 44		..	14 29	15 29	..	17 29	19 04								
4	Hártókút forg. kitérő		5 19	8 19	9 49		..	14 34	15 34	..	17 34	19 04								
6	Szokolya alsó						..		15 42	..										
7	**Szokolya felső**		5 33	8 33	10 03		..	14 48	15 49	..	17 48	19 23								
		é.	5 37	8 37	10 07	13 20	..	14 52	15 53	..	17 52	19 27								
9	Paphegy	i.	5 57	8 38	10 08	13 30	..	14 53	15 54	..	17 53	19 28								
10	Királyrét alsó		6 07	8 48	10 18	13 35	12 00	15 20	16 04	..	18 03	19 38								
12	**Királyrét**		6 11	8 52	10 22	13 40	12 04	15 25	16 08	..	18 08	19 42								
		é.	✕ 6 16	8 56	10 27	÷ 13 45	12 09	15 30	16 11	..	18 13	19 47	..	..	..	..	..	..	..	..

◆ 114 munkaszünetes napok előtti munkanapon közlekedik

116 munkaszünetes napok előtti munkanapon nem közlekedik

144 iskolás napokon közlekedik

396 Királyrét—Kismaros

(Keskenynyomközű vasút)

Valamennyi vonat 2. osztályú kocsikkal

Hm	Állami Erdei Vasutak		139	129		137	127	117	145	113		123								
									◆											
0	**Királyrét**																			
2	Királyrét alsó	i.	..	÷ 5 05		✕ 5 35	6 56	10 44	12 20	15 11	..	17 09								
3	Paphegy		..	5 10	..	5 40	7 01	10 49	12 25	15 16	..	17 14								
5	**Szokolya felső**		4 10	5 15	..	5 44	7 05	10 53	12 29	15 20	..	17 18								
		é.	4 20	5 25	..	5 54	7 15	11 03	12 39	15 30	..	17 28								
6	Szokolya alsó	i.	4 21	5 26	..	5 56	7 16	11 04	12 40	15 31	..	17 30								
8	Hártókút forg. kitérő		4 25	5 30	..	6 00	7 20	11 08	12 43	15 35	..	17 34								
9	Börzsönyliget				..						..									
10	Morgó		4 36	5 41	..	6 11	7 31	11 19	é.	15 46	..	17 41								
12	**Kismaros**		4 41	5 46	..	6 16	7 36	11 24	..	15 51	..	17 49								
		é.	✕ 5 00	✕ 5 55	..	✕ 6 25	✕ 7 45	11 30	..	16 00	..	17 54								
	Kismaros	i.	5 20	6 14	..	6 41	9 33	11 46	..	16 11	..	18 03								
	Vác	é.	5 37	6 31	..	6 58	9 50	12 03	..	16 28	..	18 23								
	Budapest nyugati pu.	é.	6 50	7 45	..	7 55	11 05	13 20	..	17 44	..	18 40	..	..	..	..	..	..	..	..
	Kismaros	i.	7 10	7 45	..	7 10	7 59	14 14	..	16 12	..	19 54								
	Szob	é.	7 45	7 45	..	7 45	8 37	14 55	..	16 55	..	18 47	..	..	..	..	..	..	..	..
												19 26								

Menetdíjak :
1—5 km-ig 1·10 Ft
6—10 „ 2·20 „
11—15 „ 3·60 „

Menetrendi és menetkedvezményi felvilágosítást ad az erdei vasút királyréti vonalfőnöksége. Telefon : Szokolya 7.

145 iskolás napokon

Declassified in Part - Sanitized Copy Approved for Release @ 50-Y12013/08/26 : CIA-RDP81-01043R002400040001-6

Declassified in Part - Sanitized Copy Approved for Release @ 50-Yr 2013/08/26 : CIA-RDP81-01043R002400040001-6

393 Pálháza—Kökapu

(Keskenynyomközű vasút)

| | | |

392 Mezőkovácsháza—Dombiratos—Lökösháza

(Keskenynyomközű vasút)

	Kaszaper ... Mezőkovácsháza ... 324	i.	..	..	..	..	..	..	..	..	18 19	..	..	..	..	..	..
		é.	..	..	..	..	..	..	..	..	19 06	..	..	..	..	..	..
	Mezőhegyes ... Mezőkovácsháza ... 150	i.	..	..	..	..	8 43	..	..	14 50	..	..	..	..	..	..	..
		é.	..	..	..	..	9 09	..	..	15 16	..	..	..	..	..	..	..
	Kétegyháza ... Mezőkovácsháza ... 150	i.	..	..	..	..	6 17	..	..	15 43	..	..	..	..	..	..	..
		é.	..	..	..	..	7 10	..	..	16 38	..	..	..	..	..	..	..

Km	Gazdasági Vasutak Igazgatósága		3940 2.	3920 2.	3932 2.	3942 2.	3944 2.	3912 2.	3946 2.	3918 ◆2.	3928 ◆2.	3928b ◆ 2.	3948 ◆2.			
0	**Mezőkovácsháza** 150, 324 ...	i.	..	..	..	..	10 20	..	..	16 45	..	..	..			
3	Henrik major mh. ...		..	..	..	..	10 54	..	..	17 19	..	..	..			
4	Vilmos major elágazás ...		..	..	..	..	11 14	..	..	17 39	..	..	..			
7	Sárközi tanyák fmh. ...		..	..	..	..	11 40	..	..	18 05	..	..	..			
8	Nagytanya mh. ...		..	..	..	..	11 58	..	..	18 23	..	..	..			
10	Nágelmajor mh. ...		..	..	..	..	12 16	..	..	18 41	..	..	..			
12	Kunágota rakodó mh. ...		..	..	..	..	12 46	..	..	19 11	..	..	..			
16	Kunágota Széchenyi út mh. ...		..	..	..	..	13 06	..	..	19 21	..	..	..			
17	Kunágota posta ...		..	..	..	..	13 09	..	16 53	19 24	20 24	..	21 45			
18	Kunágota tanácsháza ...		..	3 30	..	8 00	13 13	..	16 56	19 28	20 27	..	21 48			
22	Dombiratos felső mh. ...		..	3 33	..	8 03	13 25	..	17 07	19 40	20 43	..	22 04			
24	**Dombiratos** 356 ...	é.	..	3 49	..	8 19	13 30	..	17 12	19 45	20 50	..	22 11			
	Battonya ... Dombiratos ... 356	i.	..	*1 32*	..	..	..	..	*14 10*	..	..	..	3948a			
		é.	..	*4 02*	..	..	..	..	*16 44*	..	..	..	2.			
24	**Dombiratos** ...	i.														
27	Kevermesi tanyák fmh. ...		3 20	4 10	5 44	8 30	..	13 35	17 13	19 47	..	19 53	20 09			
28	Kevermes puszta mh. ...		3 28	4 18	5 12	8 38	..	13 43	17 19	19 55	..	20 01	20 08			
29	Kevermes ...		3 32	4 22	5 56	8 42	..	13 47	17 21	19 59	..	20 05	20 12			
30	Széchenyi út mh. ...		3 35	4 30	6 04	8 50	..	13 52	17 24	20 07	..	20 08	20 20	..	..	..
31	Rákóczi út mh. ...		..	4 35	6 09	8 55	..	13 57	17 26	20 12	..	..	20 25	..	..	..
32	Kevermesi szőlők fmh. ...		..	4 39	6 13	8 59	..	14 02	17 27	20 16	..	..	20 29	..	..	..
34	Eleki út f. mh. ...		..	4 42	6 16	9 02	..	14 07	17 29	20 19	..	..	20 32	..	..	..
35	**Lökösháza** 120 ...	é.	..	4 48	6 22	9 08	..	14 13	17 34	20 25	..	..	20 38	..	..	..
	Lökösháza ... Békéscsaba ... 120	i.	..	4 52	6 26	9 12	..	14 17	17 36	20 29	..	..	20 42	..	..	..
		é.	..	*5 30*	*6 53*	*9 43*	..	*14 42*	*18 04*	..	..	..	..	..	..	..
			..	*6 38*	*7 40*	*10 49*	..	*15 18*	*20 07*	..	..	..	..	..	..	..

◆3928, 3928b csak szombaton közl.

3948a a hét első munkanapját megelőző napon nem közlekedik

3918 Mezőkovácsháza—Dombiratos között csak szombaton közlekedik

3948 a hét elsőmunka napját megelőző napon közlekedik

392 Lökösháza—Dombiratos—Mezőkovácsháza

(Keskenynyomközű vasút)

	Békéscsaba ... Lökösháza ... 120	i.	..	*3 59*	*5 33*	*8 25*	..	*14 50*	..	*17 55*	..	*17 55*	*17 55*	..	..	..
		é.	..	*4 27*	*6 38*	*9 12*	..	*16 05*	..	*19 00*	..	*19 55*	*19 55*	..	..	..

Km	Gazdasági Vasutak Igazgatósága		3917 2.	3939 2.	3937 2.	3947 2.	3913 2.	3943 2.	3931 2.	3931 ◆2.	3921b ◆2.	3941 ◆2.	3941b ◆2.			
0	**Lökösháza** 120 ...	i.	..	5 00	6 45	9 40	..	16 10	18 00	19 10	..	20 30	20 50			
1	Eleki út fmh. ...		..	5 03	6 48	9 43	..	16 12	18 03	19 13	..	20 33	20 53			
3	Kevermesi szőlők fmh. ...		..	5 09	6 54	9 49	..	16 17	18 09	19 19	..	20 39	20 59			
4	Rákóczi út mh. ...		..	5 14	6 59	9 54	..	16 19	18 14	19 24	..	20 44	21 04			
5	Széchenyi út mh. ...		..	5 18	7 02	9 58	..	16 20	18 18	19 28	..	20 48	21 08			
6	Kevermes ...		3 40	5 26	7 10	10 06	..	16 22	18 26	19 36	20 13	20 56	21 16			
7	Kevermes puszta mh. ...		3 45	5 31	7 15	10 11	..	16 25	18 31	19 41	20 18	21 01	21 21			
8	Kevermesi tanyák fmh. ...		3 48	5 34	7 18	10 14	..	16 27	18 34	19 44	20 21	21 04	21 24			
11	**Dombiratos** 356 ...	é.	3 55	5 42	7 27	10 22	..	16 33	18 42	19 52	20 27	21 12	21 32			
	Dombiratos ... Battonya ... 356	i.	*4 10*	3917a	..	..	..	*16 50*	..	..	..	..	..			
		é.	*6 44*	2.	..	..	..	*19 47*	..	..	..	..	..			
11	**Dombiratos** ...	i.														
13	Dombiratos felső mh. ...		4 00	3 00	7 28	..	12 07	16 34	..	19 53	..	21 13	..			
18	Kunágota tanácsháza ...		4 05	3 07	7 35	..	12 12	16 39	..	20 00	..	21 20	..			
18	Kunágota posta ...		4 17	3 23	7 51	..	12 24	16 50	..	20 16	..	21 36	..			
19	Kunágota Széchenyi út mh. ...		4 21	3 26	7 54	..	12 28	16 51	..	20 19	..	21 39	..			
23	Kunágota rakodó mh. ...		4 24	..	..	..	12 31	..	..	..	..	..	..	..	..	..
25	Nágel major mh. ...		4 34	..	..	..	12 48	..	..	..	..	..	..	..	..	..
27	Nagytanya mh. ...		5 04	..	..	..	13 18	..	..	..	..	..	..	..	..	..
28	Sárközi tanyák f. mh. ...		5 22	..	..	..	13 36	..	..	..	..	..	..	..	..	..
30	Vilmosmajor elágazás ...		5 40	..	..	..	13 54	..	..	..	..	..	..	..	..	..
32	Henrik major mh. ...		6 06	..	..	..	14 20	..	..	..	..	..	..	..	..	..
35	**Mezőkovácsháza** 150, 324 ...	é.	6 26	..	..	..	14 40	..	..	..	..	..	..	..	..	..
	Mezőkovácsháza ... Kétegyháza ... 150	i.	7 00	..	..	..	15 14	..	..	..	..	..	..	..	..	..
		é.	*9 11*	..	..	..	*15 23*	..	..	..	..	..	..	..	..	..
	Mezőkovácsháza ... Mezőhegyes ... 150	i.	*10 07*	..	..	..	*16 30*	..	..	..	..	..	..	..	..	..
		é.	*7 12*	..	..	..	*16 39*	..	..	..	..	..	..	..	..	..
	Mezőkovácsháza ... Kaszaper ... 324	i.	*7 38*	..	..	..	*17 13*	..	..	..	..	..	..	..	..	..
		é.	*10 00*	..	..	..	*16 41*	..	..	..	..	..	..	..	..	..
			10 44	..	..	..	*17 22*	..	..	..	..	..	..	..	..	..

◆3921b, 3931b csak szombaton közlekedik

3941 a hét első munkanapját megelőző napon nem közlekedik

3941b a hét első munkanapját megelőző napon közlekedik

Declassified in Part - Sanitized Copy Approved for Release @ 50-Y1 2013/08/28 : CIA-RDP81-01043R002400040001-6

Declassified in Part - Sanitized Copy Approved for Release @ 50-Yr 2013/08/26 : CIA-RDP81-01043R002400040001-6

390 Taktaharkány—Megyaszó

(Keskenynyomközű vasút)

| | | |

387 Jánkmajtis—Vámosoroszi felső

(Keskenynyomközű vasút)

..	2 10	..	8 42	13 25	..	18 20		*i.*	*Mátészalka*	117	*é.*	..	12 59	..	18 01	1 20	..	6 43					
..	3 42	..	10 12	14 59	..	19 51		*é.*	*Jánkmajtis*		*i.*	..	11 28	..	16 30	23 50	..	5 12					
23 23		..	4 44	11 00	..	16 03		*i.*	*Zajta*	117	*é.*	4 08	10 39	..	15 26	20 18	..	..					
23 50		..	5 12	11 28	..	16 30		*é.*	*Jánkmajtis*		*i.*	3 42	10 12	..	14 59	19 51	..	..					
4030	4020		4022	4024		4028	Km		*Gazdasági Vasutak Igazgatósága*			4029	4027		4025	4021		4031					
2.	2.		2.	2.		2.						2.	2.		2.	2.		2.					
0 00	3 52	..	10 22	15 09	..	20 01	0	*i.*	**Jánkmajtis** 117		*é.*	3 22	9 52	..	14 49	19 31	..	23 30					
0 13	4 15	..	10 35	15 22	..	20 14	4		Kisnamény			3 10	9 40	..	14 27	19 19	..	23 18					
0 28	4 20	..	10 50	15 37	..	20 29	8		Csaholc			2 55	9 25	..	14 12	19 04	..	23 02					
0 37	4 29	..	10 59	15 46	..	20 38	10		Vámosoroszi rakodó			2 46	9 16	..	14 03	18 55	..	22 52					
0 44	4 36	..	11 06	15 53	..	20 45	12	*é.*	**Vámosoroszi felső**		*i.*	2 38	9 08	..	13 55	18 47	..	22 46					

388 Mezőhegyes—Lehóczki kitérő

(Keskenynyomközű vasút)

..	..	..	2 37	..	11 00	..		*i.*	*Battonya*	151	*é.*	..	9 59	..	18 25	..	..	..					
..	..	..	3 08	..	12 05	..		*é.*	*Mezőhegyes*		*i.*	..	8 55	..	17 55	..	..	..					
..	..	..	23 22	..	..	..		*i.*	*Kétegyháza*	150	*é.*	..	10 07	..	19 25	..	..	..					
..	..	..	0 40	..	..	..		*é.*	*Mezőhegyes*		*i.*	..	8 43	..	17 50	..	..	..					
..	..	..	0 32	..	10 09	..		*i.*	*Orosháza*	139	*é.*	..	9 52	..	19 02	..	..	..					
..	..	..	1 42	..	11 20	..		*é.*	*Mezőhegyes*		*i.*	..	8 42	..	17 51	..	..	..					
..	..	..	22 25	..	11 10	..		*i.*	*Újszeged*	150	*é.*	..	10 09	..	20 30	..	..	..					
..	..	..	0 45	..	13 30	..		*é.*	*Mezőhegyes*		*i.*	..	7 48	..	17 45	..	..	..					
			7030		7034		Km		*Gazdasági Vasutak Igazgatósága*				7037		7033								
			2.		2.								2.		2.								
..	..	..	4 06	..	14 00	..	0	*i.*	**Mezőhegyes G. V.** 139, 150, 151		*é.*	..	7 30	..	17 24	..	..	..					
..	..	..	4 20	..	14 14	..	3		Mezőhegyes-Újtelep			..	7 16	..	17 10	..	..	..					
..	..	..	4 34	..	14 28	..	4		11. majori elágazás			..	7 07	..	17 01	..	..	..					
..	..	..	4 47	..	14 41	..	6		6. major			..	6 51	..	16 45	..	..	..					
..	..	..	5 04	..	14 58	..	8		81. major			..	6 32	..	16 26	..	..	..					
..	..	..	5 13	..	15 07	..	9		88. majori elágazás			..	6 23	..	16 17	..	..	..					
..	..	..	5 23	..	15 17	..	11		84. kitérő			..	6 15	..	16 09	..	..	..					
..	..	..	5 35	..	15 29	..	12		Ludányi tanya			..	6 02	..	15 56	..	..	..					
..	..	..	5 43	..	15 37	..	13	*é.*	**Lehóczki kitérő**		*i.*	..	5 53	..	15 47	..	..	..					

388a Mezőhegyes—32. major

(Keskenynyomközű vasút)

..	..	..	2 37	2 37	..	11 00		*i.*	*Battonya*	151	*é.*	..	9 59	..	18 25	..	..	..					
..	..	..	3 08	3 08	..	12 05		*é.*	*Mezőhegyes*		*i.*	..	8 55	..	17 55	..	..	..					
..	..	..	23 22	23 22	..	..		*i.*	*Kétegyháza*	150	*é.*	..	10 07	..	19 25	..	..	..					
..	..	..	0 40	0 40	..	..		*é.*	*Mezőhegyes*		*i.*	..	8 43	..	17 50	..	..	..					
..	..	..	0 32	0 32	..	10 09		*i.*	*Orosháza*	139	*é.*	..	9 52	..	19 02	..	..	..					
..	..	..	1 42	1 42	..	11 20		*é.*	*Mezőhegyes*		*i.*	..	8 42	..	17 51	..	..	..					
..	..	..	22 25	22 25	..	11 10		*i.*	*Újszeged*	150	*é.*	..	10 09	..	20 30	..	..	..					
..	..	..	0 45	0 45	..	13 30		*é.*	*Mezőhegyes*		*i.*	..	7 48	..	17 45	..	..	..					
			7040a	7040	7042	7044	Km		*Gazdasági Vasutak Igazgatósága*			7049	7047		7043								
			◆2.	2.	◆2.	2.						◆2.	2.		2.								
..	..	..	4 23	+ 5 46	..	13 59	0	*i.*	**Mezőhegyes G. V.** 139, 150, 151		*é.*												
..	..	..	4 46	6 09	..	14 22	3		28. major			..	7 40	..	15 53								
..	..	..	4 59	6 22	6 10	14 35	5		Kendergyár			..	7 19	..	15 32								
..	..	..	5 15	+ 6 38	6 26	14 51	7	*é.*	**32. major**		*i.*	5 41	7 09	..	15 22								
												5 25	6 48	..	15 01								

◆ 7040a, 7042, 7049 csak munkanapokon közlekedik

388b Mezőhegyes—67. major

(Keskenynyomközű vasút)

..	..	2 37	..	2 37	..	11 00		*i.*	*Battonya*	151	*é.*	9 59	9 59	..	18 25	..	..	..					
..	..	3 08	..	3 08	..	12 05		*é.*	*Mezőhegyes*		*i.*	8 55	8 55	..	17 55	..	..	..					
..	..	23 22	..	23 22	..	..		*i.*	*Kétegyháza*	150	*é.*	10 07	10 07	..	19 25	..	..	..					
..	..	0 40	..	0 40	..	..		*é.*	*Mezőhegyes*		*i.*	8 43	8 43	..	17 50	..	..	..					
..	..	0 32	..	0 32	..	10 09		*i.*	*Orosháza*	139	*é.*	9 52	9 52	..	19 02	..	..	..					
..	..	1 42	..	1 42	..	11 20		*é.*	*Mezőhegyes*		*i.*	8 42	8 42	..	17 51	..	..	..					
..	..	22 25	..	22 25	..	11 10		*i.*	*Újszeged*	150	*é.*	10 09	..	..	20 30	..	..	..					
..	..	0 45	..	0 45	..	13 30		*é.*	*Mezőhegyes*		*i.*	7 48	..	..	17 45	..	..	..					
		7020a		7020		7024	Km		*Gazdasági Vasutak Igazgatósága*			7027a	7027		7023								
		2.		◆2.		2.						2.	◆2.		2.								
..	..	3 30	..	4 46	..	13 32	0	*i.*	**Mezőhegyes G. V.** 139, 150, 151		*é.*												
..	..	3 48	..	5 04	..	13 50	2		Központ			7 43	8 43		17 45								
..	..	4 00	..	5 16	..	14 02	3		Fáskert			7 27	8 29	..	17 29								
..	..	4 27	..	5 43	..	14 29	7		23. majori elágzás			7 13	8 20	..	17 15								
..	..	4 59	..	6 15	..	15 01	11		73. major			6 47	7 55	..	16 49								
..	..	5 10	..	6 26	..	15 12	12		66. major			6 24	7 33	..	16 26								
..	..	5 34	..	6 50	..	15 36	16	*é.*	**67. major**		*i.*	6 03	7 20	..	16 05								
												5 39	6 55	..	15 41								

◆ 7020, 7027 csak iskolaköteles napokon közlekedik

Declassified in Part - Sanitized Copy Approved for Release @ 50-Y1 2013/08/28 : CIA-RDP81-01043R002400040001-6

386 Gyula—Dénesmajor

(Keskenynyomközű vasút)

	Kölegyán (▲ Sarkad) } 133	i.	..	..	5 30	6 32	..	9 11	..	..	12 07	..	14 31	..	..	..	..
	Gyula } 133	é.	..	..	6 12	7 28	..	9 45	..	..	12 47	..	15 05	..	..	..	..
	Békéscsaba } 133	i.	3 56	..	5 40	7 00	8 23	..	10 23	11 26	..	13 25	14 33	✕ 16 35	17 49	22 30	..
	Gyula } 133	é.	4 24	..	6 08	7 25	8 48	..	10 48	11 53	..	13 50	15 01	✕ 17 00	18 17	22 55	..
Km	Gazdasági Vasutak Igazgatósága		3040 2.	3020 2.	3012 2.	3032 2.	3042 2.	3022 2.	3032a ◆2.	3042a 2.	3014 2.	3034 ◆2.	3036 2.	3046 2.	3018 2.	3028 ◆2.	
0	**Gyula GV**	i.	4 15	4 33	6 00	7 10	8 28	9 30	10 40	11 48	12 30	13 40	14 55	16 50	18 05	22 40	..
1	Gyula MÁV		4 25	4 35	6 14	7 30	8 50	9 47	10 50	11 55	12 50	13 52	15 07	17 02	18 20	22 57	..
2	Törvényszék		4 27	4 37	6 16	7 32	8 52	9 49	10 52	11 57	12 52	13 54	15 09	17 04	18 22	22 59	..
2	Komló szálló		4 29	4 39	6 18	7 34	8 54	9 51	10 54	11 59	12 54	13 56	15 11	17 06	18 24	23 01	..
2	Kossuth tér		4 33	4 43	6 20	7 38	8 58	9 55	10 58	12 03	12 58	14 00	15 15	17 10	18 28	23 05	..
3	Kórház		4 35	4 45	6 22	7 40	9 00	9 57	11 00	12 05	13 00	14 02	15 17	17 12	18 30	23 07	..
3	Krinolin kert		4 37	4 47	6 24	7 42	9 02	9 59	11 02	12 07	13 02	14 04	15 19	17 14	18 32	23 09	..
4	Galbács kert		4 39	4 49	6 26	7 44	..	10 01	..	..	13 04	..	15 21	..	18 34	23 11	..
5	Paradicsom major		4 43	4 53	6 32	7 56	..	10 05	..	..	13 08	..	15 25	..	18 38	23 15	..
7	Köröshíd		4 49	4 59	6 38	8 02	..	10 11	..	..	13 14	..	15 31	..	18 44	23 21	..
9	Gyulavári		4 53	5 05	6 44	8 06	..	10 17	..	..	13 20	..	15 35	..	18 50	23 27	..
10	Pikó tanya		..	5 11	6 50	..	..	10 23	..	..	13 26	..	..	..	18 56	23 33	..
12	Solymos major		..	5 19	6 58	..	..	10 31	..	..	13 34	..	..	..	19 04	23 41	..
14	Sánta tanya		..	5 27	7 06	..	..	10 39	..	..	13 42	..	..	..	19 12	23 49	..
16	**Dénesmajor**	é.	..	5 33	7 12	..	..	10 45	..	..	13 48	..	..	..	19 18	23 55	..

◆ 3032a, 3034 csak szerdán és szombaton közlekedik

3028 Gyulavári—Dénesmajor között csak szombaton és vasárnap közlekedik

386 Dénesmajor—Gyula

(Keskenynyomközű vasút)

Km	Gazdasági Vasutak Igazgatósága		3039 2.	3017 2.	3027 2.	3037 2.	3027a 2.	3035 2.	3015 2.	3045 2.	3045a 2.	3011 2.	3021 2.	3021a ◆2.
0	**Dénesmajor**	i.	..	5 48	7 15	..	10 47	..	13 52	..	..	19 45	..	0 00
2	Sánta tanya		..	5 54	7 21	..	10 53	..	13 58	..	..	19 51	..	..
4	Solymos major		..	6 02	7 29	..	11 01	..	14 06	..	..	19 59	..	..
6	Pikó tanya		..	6 10	7 37	..	11 09	..	14 14	..	..	20 07	..	..
7	Gyulavári		5 10	6 21	7 45	8 50	11 16	..	14 22	16 14	..	20 15	23 28	0 28
9	Köröshíd		5 14	6 24	7 49	8 54	11 20	..	14 26	16 18	..	20 19	23 32	..
11	Paradicsom major		5 20	6 31	7 56	9 00	11 26	..	14 32	16 24	..	20 25	23 38	..
12	Galbács kert		5 24	6 34	8 00	9 04	11 30	..	14 36	16 28	..	20 27	23 42	..
13	Krinolin kert		5 26	6 36	8 02	9 06	11 32	12 10	14 38	16 30	17 35	20 29	23 44	..
13	Kórház		5 28	6 38	8 04	9 08	11 34	12 12	14 40	16 32	17 37	20 31	23 46	..
14	Kossuth tér		5 32	6 42	8 08	9 12	11 36	12 15	14 43	16 36	17 40	20 34	23 50	..
15	Komló szálló		5 34	6 44	8 10	9 14	11 38	12 17	14 45	16 38	17 42	20 36	23 52	..
16	Törvényszék		5 36	6 46	8 12	9 16	11 40	12 19	14 47	16 40	17 44	20 38	23 54	..
	Gyula MÁV 133		5 38	6 48	8 14	9 18	11 42	12 21	14 49	16 42	17 46	20 40	23 56	0 56
	Gyula G V	é.	5 40	6 50	8 16	9 20	11 44	12 23	14 51	16 44	17 48	20 42	23 58	0 58
	Gyula													
	Békéscsaba } 133	i.	6 15	7 33		9 48		12 50	15 07	✕17 08	..	21 05	..	..
	Gyula } 133	é.	6 42	8 00	..	10 13	..	13 15	15 32	✕17 32	..	21 30	..	..
	Kölegyán } 133	i.	6 16	..	8 51	..	11 56	..	15 07	..	18 21	..	..	..
		é.	7 04	..	9 31	..	12 30	..	15 42	..	19 02	..	..	..

◆3021a csak vasárnap és hétfőn közlekedik

Declassified in Part - Sanitized Copy Approved for Release @ 50-Y12013/08/26 CIA-RDP81-01043R002400040001-6

384 Szeghalom—Cserepes

(Keskenynyomközű vasút)

Püspökladány	104	i.				5 12	..	8 38	..	..	13 10	..	..	16 34	19 03	..	..	..
Szeghalom		é.	..	..		7 26	..	10 52	..	..	16 13	..	..	19 05	21 24	..	..	..
Gyoma	127	i.	2 32	4 05	6 07	8 25	..	..	12 42	..	16 05	..	..	..	21 40	..	..	..
Szeghalom		é.	3 50	5 24	7 32	9 44	..	..	14 03	..	17 35	..	..	..	23 02	..	..	..
Vésztő	127	i.	1 58	5 51	7 14	..	10 38	..	13 45	..	16 44	..	..	..	21 13	..	..	..
Szeghalom		é.	2 20	6 13	7 36	..	11 00	..	14 07	..	17 06	..	..	..	21 35	..	..	..

Km	Gazdasági Vasutak Igazgatósága	3620 2.	3622 2.	3632 ◆2.	3612 ◆2.	3642 2.	3624 ◆2.	3614 ◆2.	3636 2.	3646 2.		3638 2.	3648 2.			
0	**Szeghalom MÁV** 104, 127	i.	4 15	6 15	7 40	10 00	11 05	12 38	14 10	16 15	17 40	..	20 20	23 05		
1	Kinizsi u.			6 18	7 44	10 04	11 09	12 42		16 19	17 44	..	20 24	23 08		
2	Jókai u.		4 21	6 22	7 48	10 08	11 13	12 46	14 16	16 23	17 48	..	20 28	23 12		
3	Templom		4 27	6 28	7 54	10 13	11 19	12 51	14 21	16 28	17 54	..	20 34	23 18		
4	Tüzép mh.				7 58							..				
5	Piactér		4 34	6 33	8 03	10 20	11 22	12 58	14 28	16 35	18 00	..	20 39	23 24		
6	Arany János u.		4 41	6 39	8 10	10 26	11 28	13 04	14 34	..	18 07	..	20 45	23 30		
7	Szeghalom-Újtelep		4 48	6 42	8 13	10 31	11 30	13 06	14 41	..	18 10	..	20 47	23 32		
8	Szivós tanya			..	..		..	..	14 49	..	..	..	..	..		
9	Fehér-bolt		4 58	..	..	10 41	..	..	14 52	..	..	..	..	..		
11	Hidvégi tanya		5 04	..	..	10 47	..	..	14 58	..	..	..	..	..		
13	Balkán kitérő		5 10	..	..	10 53	..	..	15 04	..	..	..	..	..		
14	Kossuth TSz.		5 16	..	..	10 59	..	..	15 09	..	..	..	..	..		
16	Töviskes		5 28	..	..	11 10	..	..	15 21	..	..	..	..	..		
19	Kerekszíget		5 40	..	..	11 22	..	..	15 33	..	..	..	..	..		
20	Akasztó		5 50	..	..	11 32	..	..	15 43	..	..	..	..	..		
23	Kertészszíget		6 03	..	..	11 45	..	..	15 56	..	..	..	..	..		
24	Diriczi tanya		6 10	..	..	..	..	..	16 03	..	..	..	..	..		
27	**Cserepes**	é.	6 22	..	..	..	..	..	16 15	..	..	..	..	..		

◆ 3632 Tüzép mh.-en csak iskolaköteles napokon áll meg

3612 Piactér—Kertészszíget között csak hétfőn, csütörtökön és szombaton közlekedik

3634 hétfőn, csütörtökön és szombaton nem közlekedik

3614 Tüzép mh.-en csak árukezelés céljából áll meg. Szivós tanyán csak iskolaköteles napokon áll meg

384 Cserepes—Szeghalom

(Keskenynyomközű vasút)

Km	Gazdasági Vasutak Igazgatósága	3627 2.	3637 2.	3617 ◆2.	3647 2.	3635 2.	3615 ◆2.		3633 2.	3621 2.	3611 2.	3631 2.	3639 2.			
0	**Cserepes**	é.	..	..	7 00	..	..	..	..	..	17 30	..	..			
3	Diriczi tanya		..	..	7 12	..	..	..	..	..	17 43	..	..			
5	Kertészszíget	i.	..	..	7 25	..	..	12 10	..	..	18 00	..	..			
7	Akasztó		..	..	7 37	..	..	12 21	..	..	18 12	..	..			
9	Kerekszíget		..	..	7 46	..	..	12 30	..	..	18 21	..	..			
11	Töviskes		..	..	8 02	..	..	12 45	..	..	18 37	..	..			
14	Kossuth TSz.		..	..	8 11	..	..	12 53	..	..	18 48	..	..			
15	Balkáni kitérő		..	..	8 16	..	..	12 57	..	..	18 51	..	..			
17	Hidvégi tanya		..	..	8 23	..	..	13 03	..	..	18 58	..	..			
19	Fehér-bolt		..	..	8 30	..	..	13 10	..	..	19 05	..	..			
19	Szivós tanya		..	..	8 32	..	..		..	..		..	..			
22	Szeghalom-Újtelep		..	..	8 44	..	..	13 23	..	..	..	..	..			
23	Arany János u.		6 50	8 15	8 49	..	11 39	13 27	..	..	18 20	19 18	20 55	23 40		
24	Piactér		6 54	8 21	8 57	10 25	11 47	13 35	..	16 40	18 24	19 23	20 59	23 43		
25	Tüzép mh.		7 02	8 25				13 39	..		18 32	19 31	21 06	23 49		
25	Templom				9 04	10 31	11 52	13 42	..	16 46					..	..
26	Jókai u.		7 08	8 31	9 09	10 36	11 57	13 47	..	16 51	18 37	19 37	21 11	23 54	..	..
27	Kinizsi u.		7 13	8 35	9 13	10 40	12 01	13 50	..	16 54	18 42	19 42	21 16	23 59	..	..
27	**Szeghalom MÁV** 104, 127	é.	7 19	8 40	9 15	10 42	12 03	13 52	..	16 56	18 46	19 46	21 20	0 02	..	..
	Szeghalom	i.	7 38	..	9 46	..	..	14 09	..	17 37	18 48	19 48	21 22	0 04	..	..
	Vésztő	é.	8 00	..	10 08	..	..	14 31	..	17 59	..	..	23 04	3 51	..	..
	Szeghalom	i.	..	..	..	11 02	..	14 10	..	17 08	..	..	23 26	4 13	..	..
	Gyoma	é.	..	..	..	12 20	..	15 28	..	18 26	..	..	21 41	2 22	..	..
	Szeghalom	i.	..	8 46	..	..	..	14 37	..	18 05	..	20 21	23 05	3 40	..	..
	Püspökladány	é.	..	11 20	..	..	..	17 48	..	20 30	..	22 39	..	5 03	..	..

◆ Szivós tanya mh.-en csak iskolaköteles napokon áll meg. Tüzép mh.-en csak árukezelés céljából áll meg

3615 Kertészszíget—Piactér között csak hétfőn, csütörtökön és szombaton közlekedik

Tüzép mh.-en csak iskolaköteles napokon áll meg

Declassified in Part - Sanitized Copy Approved for Release @ 50-Y12013/08/26 : CIA-RDP81-01043R002400040001-6

Declassified in Part - Sanitized Copy Approved for Release @ 50-Yr 2013/08/26 : CIA-RDP81-01043R002400040001-6

382a Túrkeve—Danitanya

(Keskenynyomközű vasút)

| | | |

381 Szigetvár—Szentegát

(Keskenynyomközű vasút)

| | | |

370 Bácsalmás—Kunbaja

(Keskenynyomközű vasút)

1 40	..	4 45	..	10 28	..	13 45		i.	Baja	165	é.	..	7 27	14 25	..	16 29	21 05	..
2 42	..	5 47	..	11 29	..	15 00		é.	Bácsalmás		i.	..	6 18	13 26	..	15 22	20 06	..
1 23	..	4 25	..	11 25	..	11 53		i.	Kiskunhalas	165	é.	..	7 22	13 15	..	16 38	22 00	..
2 47	..	5 32	..	12 23	..	13 16		é.	Bácsalmás		i.	..	5 57	11 39	..	15 11	20 18	..
19 20	..	5 15	..	7 00	..	14 20		i.	Csikéria	166	é.	..	6 39	13 59	..	18 49	18 49	..
19 49	..	5 44	..	7 34	..	14 49		é.	Bácsalmás		i.	..	6 10	13 30	..	18 20	18 20	..
▲ 20 35	..	4 36	..	▲ 10 25	..	..		i.	Ólegyen (▲ Katymár)	167	é.	..	▲ 8 58	16 29	..	16 29	▲ 18 56	..
21 20	..	5 40	..	11 20	..	..		é.	Bácsalmás		i.	..	7 55	15 18	..	15 18	18 13	..
3820		3822		3814		3816	Km	Gazdasági Vasutak Igazgatósága				3819	2827		3815	3811	
2.		2.		2.		2.						2.	2.		2.	2.	
3 10	..	6 00	..	12 30	..	16 00	0	i. **Bácsalmás** 165, 166, 167	é.	..		5 16	8 16	..	14 46	18 11	..
3 14	..	6 04	..	12 34	..	16 04	1	Jószefmajor mh.		..		5 12	8 12	..	14 42	18 07	..
3 27	..	6 17	..	12 47	..	16 17	3	Juliskamajor mh.		..		5 01	8 01	..	14 31	17 54	..
3 40	..	6 30	..	13 00	..	16 30	5	Moszlonga major mh.		..		4 49	7 49	..	14 19	17 41	..
3 50	..	6 40	..	13 10	..	16 40	7	Fenyves baromfitelep mh.		..		4 38	7 38	..	14 08	17 31	..
3 57	..	6 57	..	13 27	..	16 57	10	Sörház major mh.		..		4 22	7 22	..	13 52	17 14	..
4 03	..	7 03	..	13 33	..	17 03	11	é. **Kunbaja**	i.	..		4 13	7 13	..	13 43	17 08	..

380 Fegyvernek—Tiszabő

(Keskenynyomközű vasút)

Debrecen																							
Fegyvernek MÁV.. 100	i.	22 31	..	..	..	5 45	..	..	..	10 29	..	..	13 57	..	17 57	..	..	..	..
Szolnok	é.	1 10	..	..	..	7 24	..	..	..	13 09	..	..	16 07	..	19 43	..	..	..	..
Fegyvernek MÁV.. 100	i.	0 42	..	..	..	6 04	..	9 18	..	..	..	13 50	16 20	..	19 52	..	..	..	..
	é.	1 43	..	..	..	7 08	..	10 15	..	..	..	14 29	17 21	..	20 29	..	..	..	..

Km	Gazdasági Vasutak Igazgatósága	2010 2.	2020 2.	2030 ◆2.	2012 2.	2032 2.	2022 2.	2042 ◆2.	2024 2.		2016 ◆2.	2026 2.		2018 2.	2028 2.	
0	**Fegyvernek MÁV**	2 00	5 15	..	7 30	..	10 25	..	13 15	..	15 10	17 30	..	20 40	..	
1	Örményes gépállomás	2 03	5 19	..	7 34	..	10 29	..	13 19	..	15 14	17 34	..	20 44	..	
3	Örményes kétárok	2 09	5 25	..	7 40	..	10 35	..	13 25	..	15 20	17 40	..	20 50	..	
5	Szapárfalu középmajor	2 16	5 32	..	7 47	..	10 42	..	13 32	..	15 27	17 47	..	20 57	..	
6	Szapárfalu	2 21	5 37	..	7 52	..	10 47	..	13 37	..	15 32	17 52	..	21 02	..	
7	Fegyvernek vásártér	2 24	5 40	..	7 55	..	10 50	..	13 40	..	15 35	17 55	..	21 05	..	
8	Fegyvernek szabadságtelep	2 27	5 43	..	7 58	..	10 53	..	13 43	..	15 38	17 58	..	21 08	..	
9	Fegyvernek piactér	2 32	5 48	6 05	8 03	8 13	10 58	12 00	13 48	..	15 43	18 03	..	21 13	21 30	
11	Fegyvernek Tópart	..	..	6 11	..	8 19	..	12 06	..	..	..	..	..	..	21 36	
14	Tiszabő szigori	..	..	6 21	..	8 29	..	12 16	..	..	..	..	..	..	21 46	
16	**Tiszabő terményraktár** é.	..	..	6 27	..	8 35	..	12 22	..	..	..	..	..	..	21 52	

Km	Gazdasági Vasutak Igazgatósága	2019 ◆2.	2029 2.	2027 ◆2.	2017 2.	2047 2.	2037 2.	2015 2.		2025 ◆2.		2013 2.		2011 2.		2031 ◆2.		
0	**Tiszabő terményraktár** i.	..	..	6 45	..	8 45	..	..	..	12 30	..	..	..	..	22 00	..	..	..
3	Tiszabő szigori	..	..	6 51	..	8 51	..	..	..	12 36	..	..	..	..	22 06	..	..	..
6	Fegyvernek Tópart	..	..	7 01	..	9 01	..	..	..	12 46	..	..	..	..	22 16	..	..	..
8	Fegyvernek piactér	0 10	4 30	7 07	6 05	9 07	9 20	12 00	..	12 52	..	16 20	..	18 50	22 22	23 00	..	..
9	Fegyvernek szabadságtelep	0 15	4 35	..	6 10	..	9 25	12 05	..	..	..	16 25	..	18 55	..	23 05	..	..
10	Fegyvernek vásártér	0 18	4 38	..	6 13	..	9 28	12 08	..	..	..	16 28	..	18 58	..	23 08	..	..
12	Szapárfalu	0 21	4 41	..	6 16	..	9 31	12 11	..	..	..	16 31	..	19 01	..	23 11	..	..
14	Szapárfalu középmajor	0 26	4 46	..	6 21	..	9 36	12 16	..	..	..	16 36	..	19 06	..	23 16	..	..
15	Örményes kétárok	0 33	4 53	..	6 28	..	9 43	12 23	..	..	..	16 43	..	19 13	..	23 23	..	..
16	Örményes gépállomás	0 39	4 59	..	6 34	..	9 49	12 29	..	..	..	16 49	..	19 19	..	23 29	..	..
	Fegyvernek MÁV 100 é.	0 43	5 03	..	6 38	..	9 53	12 33	..	..	..	16 53	..	19 23	..	23 33	..	..
	Fegyvernek MÁV.. 100 i.	1 43	..	..	7 08	..	10 15	14 29	..	..	..	17 21	..	20 29	..	0 29	..	..
	Debrecen é.	4 37	..	..	9 46	..	13 10	16 10	..	..	..	20 00	..	22 07	..	2 36	..	..
	Fegyvernek MÁV.. 100 i.	1 10	5 35	..	7 24	..	..	13 09	..	..	..	..	..	19 43	..	0 31	..	..
	Szolnok é.	2 14	6 32	..	8 02	..	..	14 06	..	..	..	..	..	20 26	..	1 25	..	..

◆ 2030, 2042, 2027, 2025 Fegyvernek piactér—Tiszabő terményraktár között csak piaci napokon (kedd, péntek) közlekednek

2016 csak szombaton közlekedik

2031 csak vasárnapról hétfőre hajló éjjel közlekedik

2019 vasárnapról hétfőre hajló éjjel nem közlekedik

HAJÓFÜLKE UTAZZATOK

Declassified in Part - Sanitized Copy Approved for Release @ 50-Y12013/08/26 CIA-RDP81-01043R002400040001-6

364 Villány—Kiskassa

(Keskenynyomközű vasút)

| | | |

358 Csomaszabadi—Somogyszil—Cserepespuszta

(Keskenynyomközű vasút)

21 13	..	..	..	6 30	..	13 16		*i.* Bpest déli (keleti ▲) *pu.*		*é.*	10 36	..	..	16 05	22 00	..	..	..	..					
3 43	..	..	..	12 22	..	18 48		*é.* Csomaszabadi	41	*i.*	6 17	..	..	12 24	17 39	..	..	..	..					
1012		1014		1016		1018	Km	*Gazdasági Vasutak Igazgatósága*			1017	1015	1013	1011										
2.		◆2.		2.		2.					2.	◆2.	2.	2.										
7 00	..	..	..	12 30	..	19 00	0	*i.* **Csomaszabadi** 41		*é*	5 44	..	11 59	17 09										
7 12	..	..	..	12 42	..	19 12	3	Attala mh.			5 32	..	11 47	16 57	◆ 1014 és 1015 VII. hó 1-től VIII. hó 31-ig nem közlekedik									
7 37	..	..	..	13 07	..	19 37	7	Szentiványpuszta			5 12	..	11 27	16 37										
8 03	..	✕ 8 02	..	13 33	..	20 03	11	Gölle			4 46	✕ 7 56	11 01	16 11										
8 08	..	{ 8 08	..	13 38	..	20 08	12	Gölle felső mh.			4 36	{ 7 50	10 51	16 01										
8 36	..	✕ 8 32	..	14 06	..	20 36	16	**Inám** 359			4 13	✕ 7 26	10 28	15 38										
8 53	..	..	..	..	..	..	4	*é.* **Cserepespuszta**		*i.*	..	..	..	..										
8 58	..	..	..	..	..	..	4	*i.* **Cserepespuszta**		*é*	..	..	..	..										
9 20	..	..	..	14 06	..	20 36	16	Inám 359			4 13	..	10 28	15 38										
9 54	..	..	..	14 40	..	21 09	23	**Somogyszil**		*i.*	3 34	..	9 59	14 59										

359 Dombóvár—Inám—Cserepespuszta

(Keskenynyomközű vasút)

..	..	21 13	..	21 13	..	6 30		*i.* Budapest déli (keleti ▲) *pu.*		*é.*	15 10	16 05	▲ 22 00	..	..	..	..							
..	..	2 13	..	2 13	..	11 08		*é.* Dombóvár	40	*i.*	10 32	13 14	18 23	..	..	..	..							
		1710		1712		1714	Km	*Gazdasági Vasutak Igazgatósága*			1715	1717	1713											
		◆2.		◆2.		2.					◆2.	◆2.	2.											
..	..	✕ 5 00	..	✕ 5 00	..	✕ 13 10	0	*i.* **Dombóvár** 40		*é*	✕ 9 30	✕ 10 33	✕ 17 40	..										
..	..	{ ✕5 30	..	{ ✕5 30	..	{ ✕13 40	6	Konda mh.			{ ✕9 00	{ ✕10 03	{ ✕17 10	..										
..	..	✕5 36	..	✕5 36	..	✕13 46	7	Mászlonyi elágazás mh.			✕8 56	✕9 59	✕17 06	..	◆ 1710 és 1717 VII. hó 1-től VIII. hó 31-ig nem közl.									
..	..	6 03	..	6 03	..	14 13	11	Szilfás			8 29	9 32	16 39	..										
..	..	6 20	..	6 20	..	14 30	14	Nosztány			8 09	9 12	16 19	..										
..	..	✕6 32	..	✕6 32	..	✕14 42	16	Nak alsó mh.			✕7 52	✕8 55	✕16 02	..										
..	..	6 41	..	6 41	..	14 51	17	Nak felső mh.			7 45	8 48	15 55	..	1712 és 1715 VII. hó 1-től VIII. hó 31-ig közlekedik									
..	..	✕6 47	..	✕6 47	..	✕14 57	18	**Inám alsó** mh.			✕7 34	✕8 37	✕15 44	..										
..	..	7 03	..	7 03	..	15 13	3	*é.* **Cserepespuszta**		*i.*	..	..	..	..										
..	..	7 05	..	7 05	..	15 15	3	*i.* **Cserepespuszta**		*é*	..	..	..	..										
..	..	{ ✕7 21	..	{ ✕7 21	..	{ ✕15 31	18	Inám alsó mh.			{ ✕7 34	{ ✕8 37	{ ✕15 44	..										
..	..	✕ 7 25	..	✕ 7 25	..	✕ 15 35	19	*é.* **Inám** 358		*i.*	✕ 7 30	✕ 8 33	✕ 15 40	..										

360 Nagymágocs—Árpádhalom

(Keskenynyomközű vasút)

	3322		3324		3326		Km	*Gazdasági Vasutak Igazgatósága*			3327		3325		3321									
	2.		2.		2.						2.		2.		2.									
..	5 20	..	12 30	..	17 15	..	0	*i.* **Nagymágocs**		*é.*	..	7 43	..	14 18	..	19 08	..							
..	5 32	..	12 42	..	17 27	..	2	Árpádtelep			..	7 33	..	14 08	..	18 58	..							
..	5 42	..	12 52	..	17 37	..	4	Szendrei mh.			..	7 21	..	13 56	..	18 46	..							
..	5 49	..	12 59	..	17 44	..	5	Bojtártelek mh.			..	7 14	..	13 49	..	18 39	..							
..	6 03	..	13 13	..	17 58	..	8	*é.* **Árpádhalom** 148		*i.*	..	7 00	..	13 35	..	18 25	..							
..	6 37	..	13 37	17 19	18 28	..		*i.* Árpádhalom	148	*é.*	..	6 31	..	13 28	15 38	18 19	..							
..	6 53	..	13 53	17 35	18 44	..		*é.* Fábiánsebestyén		*i.*	..	6 15	..	13 12	15 22	18 03	..							

362 Mohács—Erdőfű

(Keskenynyomközű vasút)

..	..	..	21 13	..	..	..		*i.* Bpest déli (▲Bp. keleti) *pu.*		*é.*	..	..	20 57	..	5 35	..	..							
..	..	..	6 46	..	..	..		*i.* Fácz		*é.*	..	..	12 40	..	19 43	..	..							
..	..	..	9 00	..	..	..		*é.* Mohács	40	*i.*	..	..	10 37	..	17 58	..	..							
	1220		1224				Km	*Gazdasági Vasutak Igazgatósága*					1227		1213									
	2.		2.										2.		2.									
..	✕ 5 00	..	✕ 13 00	..	..	..	0	*i.* **Mohács** 40		*é.*														
..	{ 5 42	..	{ 13 42	..	..	..	6	Nagynyárádi kitérő			..	..	✕ 9 20	..	✕ 17 20	..	..							
..	6 04	..	14 04	..	..	..	10	*é.* } Sátorhely		*i.*	..	..	{ 8 40	..	{ 16 40	..	..							
..	{ 6 15	..	{ 14 15	..	..	..		*i.* }		*é.*	..	..	{ 8 16	..	{ 16 16	..	..							
..	6 36	..	14 36	..	..	..	13	Újistálló puszta			..	..	{ 8 00	..	{ 16 00	..	..							
..	✕ 6 44	..	✕ 14 44	..	..	..	14	Vizslak			..	..	{ 7 40	..	{ 15 40	..	..							
..	*é.*	..	*é.*	..	..	..	16	Felsőbéda			..	..	✕ 7 30	..	✕ 15 30	..	..							
..	..	..	..	..	..	..	23	*é.* **Erdőfű**		*i.*	..	..	..	..	..	..	..							

Declassified in Part - Sanitized Copy Approved for Release @ 50-Y1 2013/08/26 : CIA-RDP81-01043R002400040001-6

355a Szabadbattyán—Kálóz

(Keskenynyomközű vasút)

| | | |

351 Győrszemere—Koroncó

(Keskenynyomközű vasút)

..	0 03	6 14	13 15	15 02	17 20			5 27	7 35	13 10	13 10	21 28	21 28	..	..	..
..	22 50	4 28	10 41	10 41	14 15	i. Győr ..... é. 10 i. Celldömölk ..... é.		8 49	8 49	15 49	17 45	20 00	2 40	..	..	..
318	320	312	314	326	316	Km Gazdasági Vasutak Igazgatósága		319	317	315	323	313	311	..	..	..
2.	2.	2.	◆ 2.	2.	2.			2.	2.	2.	◆ 2.	2.	2.	..	..	..
0 00	4 35	7 00	14 00	15 50	18 05	0 i. **Győrszemere** 10 ..... é.		4 25	6 35	12 15	15 35	17 35	20 35			
0 11	4 46	7 11	14 11	16 01	18 16	2 Nagyszentpál puszta		4 15	6 25	12 05	15 24	17 24	20 24			
0 22	4 57	7 22	14 22	16 12	18 27	4 Kisszentpál puszta		4 04	6 14	11 54	15 13	17 13	20 13			
0 31	5 06	7 31	14 31	16 21	18 36	6 Zöldmajori elágazás		3 54	6 04	11 44	15 04	17 04	20 04			
0 36	5 11	7 36	14 36	16 26	18 41	7 Haraszt mh.		3 50	6 00	11 40	15 00	17 10	20 00			
0 45	5 20	7 45	14 45	16 35	18 50	8 é. **Koroncó** ..... i.		3 45	5 50	11 30	14 50	17 00	19 50			

◆ 314, 323 munkaszüneti napot megelőző napon és szerdán közlekedik

352 Ercsi MÁV—Ercsi Marx tér

(Keskenynyomközű vasút)

	Bp. déli (▲ Bp. kel.) pu. / Ercsi 40a	i.	22 58	..	..	..	..	▲ 5 05	6 40	8 15	13 30	..	14 28	✕15 40	16 24	✕17 40	..	19 03	20 28
		é.	0 25	..	..	..	..	6 14	8 01	9 35	14 49	..	15 47	16 59	17 45	18 59	..	20 22	21 48
Km	Gazdasági Vasutak Igazgatósága		5520	5530	5540	5520a	5530a	5522	5532	5542	5526		5536	5546	5526a	5528		5548	5528a
			2.	2.	2.	2.	2.	2.	2.	2.	2.		2.	2.	2.	2.		2.	2.
0	**Ercsi MÁV** 40a	i.	0 28	4 02	✕ 4 42	✕ 5 13	5 44	6 34	8 04	9 40	14 52	..	15 55	✕17 02	17 48	✕19 02	..	20 25	21 52
1	Laktanya		0 34	4 08	4 48	5 19	5 50	6 40	8 10	9 46	14 58	..	16 01	17 08	17 54	19 08	..	20 31	21 58
2	**Ercsi Marx tér**	é.	0 40	4 14	✕ 4 54	✕ 5 25	5 56	6 46	8 16	9 52	15 04	..	16 07	✕17 14	18 00	✕19 14	..	20 37	22 04

Km	Gazdasági Vasutak Igazgatósága		5519	5529	5539	5549	5519a	5527	5537	5547	5527a	5523	5523a	5533	5543	5521	5541		5521a
			2.	2.	2.	2.	2.	2.	2.	2.	2.	2.	2.	2.	2.	2.	2.		2.
0	**Ercsi Marx tér**	i.	0 03	3 38	✕ 4 28	✕ 4 58	5 30	5 58	7 39	8 45	11 21	15 28	+16 10	✕16 38	✕17 24	18 37	19 58	..	21 28
1	Laktanya		0 09	3 44	4 34	5 04	5 36	6 04	7 45	8 51	11 27	15 34	16 16	16 44	17 30	18 43	20 04	..	21 34
2	**Ercsi MÁV** 40a	é.	0 15	3 50	✕ 4 40	✕ 5 10	5 42	6 10	7 51	8 57	11 33	15 40	+16 22	✕16 50	✕17 36	18 49	20 10	..	21 40
	Ercsi ..... / Bp. déli (▲ Bp. kel.) pu. 40a	i.	0 25	::	::	::	::	6 14	8 01	9 35	14 49	15 47	::	✕16 59	17 45	18 59	20 22	..	21 48
		é.	0 48					6 32	8 24	9 58	15 12	16 10	::	17 22	18 08	19 22	20 45	..	22 11

353 Ercsi MÁV—Szentlászló

(Keskenynyomközű vasút)

..	6 40	8 15	..	14 28	✕ 17 40	20 28		i. Bp. déli (▲ Bp. kel.) pu. 40a	é.	✕ 6 17	7 16	✕ 7 47	..	12 59	17 14	18 41	▲ 21 32
..	8 01	9 35	..	15 47	18 59	21 48		é. Ercsi	i.	4 55	5 54	6 30	..	11 43	15 51	17 23	20 17
4030	4032	4042	4014	4026	4028	4038	Km	Gazdasági Vasutak Igazgatósága		4029	4029a	4027	4047	4027a	4015	4033	3031
2.	2.	◆ 2.	◆ 2.	2.	2.	2.				2.	2.	2.	2.	◆ 2.	◆ 2.	2.	2.
✕ 4 50	8 03	9 38	12 30	16 00	✕ 19 00	21 52	0	i. **Ercsi MÁV** 40a	é.	✕ 4 46	+ 5 46	✕ 6 11	9 18	11 15	14 16	✕ 17 16	20 14
4 57	8 10	9 45	12 37	16 07	19 07	21 59	3	Cukorgyár fmh.		4 34	5 34	5 59	9 06	11 03	14 04	17 04	20 02
5 11	8 24	9 50	12 51	16 21	19 21	22 13	5	Ráckeresztúr mérlegház		4 25	5 25	5 50	8 57	10 54	13 55	16 55	19 53
5 20	8 33	10 08	13 00	16 30	19 30	22 22	6	Ráckeresztúr alsó		4 16	5 16	5 41	8 48	10 45	13 46	16 46	19 44
✕ 5 26	8 39	10 14	13 06	16 36	✕ 19 36	22 28	7	Ráckeresztúr Hősök tere		✕ 4 10	+ 5 10	✕ 5 35	8 42	10 39	13 40	✕ 16 40	19 38
é.	é.	10 23	é.	é.	é.	é.	9	é. **Szentlászló**	i.	..	..	..	..	10 30	..	..	..

◆ 4027a, 4042 csak csütörtökön közlekedik
4014, 4015 csak szombaton közlekedik
4029a csak munkaszünetes napokon közlekedik

354 Szob—Márianosztra

(Keskenynyomközű vasút)

5 33	..	..	7 57	13 10	15 40			i. Bpest nyugati pu. 70	é.	13 20	17 44	..	19 55	22 50	..	..	..
7 45			10 05	14 55	17 53			é. Szob	i.	11 00	15 20	..	17 35	20 40	..	..	..
132		112	126		128		Km	Gazdasági Vasutak Igazgatósága		117	125		123	121			
2.		◆ 2.	2.		2.					2.	◆ 2.		2.	2.			
8 20		10 50	✕ 15 25		✕ 18 05	0	i. **Szob 70**	é.	10 29	15 10	..	✕ 17 04	✕ 19 20				
8 38	..	11 08	15 43	..	18 23	4	Malomvölgy		10 05	14 46	..	16 40	18 56				
8 45	..	11 15	15 50	..	18 30	6	Márianosztra alsó fmh.		10 49	14 34	..	16 24	18 44				
8 48	..	11 18	✕ 15 53	..	✕ 18 33	7	é. **Márianosztra**	i.	9 45	14 30	..	✕ 16 20	✕ 18 40				

◆ 112, 125 munkaszünetes napokon közlekedik

Declassified in Part - Sanitized Copy Approved for Release @ 50-Y:2013/08/26 : CIA-RDP81-01043R002400040001-6

340 Széchenyi-hegy—Hűvösvölgy

(Keskenynyomközű vasút)

Széchenyi-hegyről indul							Km	Magyar Államvasutak Széchenyi-hegyi Úttörővasút	Hűvösvölgyről indul			
munkanapokon közlekedik				munkaszünetes napokon közlekedik				Állomások	munkanapokon közlekedik			munkaszünetes napokon közlekedik
7 38	8 00	8 45	9 30	7 00	7 40	8 20	9 00		6 40	7 00	7 40	8 25	6 02	6 22	7 00	7 16
10 15	11 00	11 45	12 30	9 40	10 20	11 00	11 40		9 10	9 55	10 40	11 25	7 40	8 20	9 00	9 40
13 15	14 00	14 45	15 30	12 20	13 00	13 40	14 20		12 10	12 55	13 40	14 25	10 20	11 00	11 40	12 20
16 15	17 00	17 45	18 30	15 00	15 40	16 20	17 00		15 10	15 55	16 40	17 25	13 00	13 40	14 20	15 00
19 15	(20 00	(20 45	(21 45	17 40	18 20	19 00	19 40		18 10	(18 55	(19 40	(20 55	15 40	16 20	17 00	17 40
				(20 20	20 40	21 00	(22 08						18 20	(19 00	(19 40	(21 10
Menettartam: 50 perc				Menettartam: 55 perc					Menettartam: 57 perc				Menettartam: 55 perc			
				Csak Ságváriligetig közlekedik: 8 40	10 40	12 40							Csak Ságváriligetről indul: 9 42	11 42	13 42	
				14 40	16 40	19 40							15 42	17 42	19 42	
				Menettartam: 35 perc									Menettartam: 32 perc			

0 i. **Széchenyi-hegy** .... é.
2 Normafa mh. .....
2 Úttörőváros.....
3 Előre .....
5 Jánoshegy .....
7 Ságváriliget .....
9 Hárshegy .....
12 é. **Hűvösvölgy** ..... i.

Részletes menetrend az Úttörővasút állomásain 2 forintért kapható. Az Úttörővasút díjszabását lásd a 54. oldalon.

350 Kapuvár GySEV—[Öntés]—Tőzeggyár

(Keskenynyomközű vasút)

✕ 22 45	..	10 25	10 25			14 20		i. Gyor	13 00	13 00	..	..	19 55	23 25	..	..	..
✕ 2 30	..	10 20	10 20					i. Sopron ..... 8 é.	12 28	12 28	..	..	19 22	21 30	..	..	..
20	842	14	145	844	16		Km	Gazdasági Vasutak Igazgatósága	17a	17	847	848	13	11			
2.	◆ 2.	2.	◆ 2.	◆ 2.	2.				◆ 2.	2.	◆ 2.	◆ 2.	2.	2.			
✕ 5 40	..	✕ 12 42	13 14	..	✕ 16 41		0	i. **Kapuvár GySEV** 8..... é.	9 13	✕ 9 42	..	..	✕ 16 36	✕ 19 58			
5 48	..	12 50	13 22	..	✕16 47		2	Kapuvár Garta	9 05	✕9 34	..	..	16 29	19 50			
6 00	..	13 00	13 32	..	16 54		3	Kapuvár Belső major	8 55	9 24	..	..	16 21	19 40			
6 10	..	13 09	13 42	..	17 02		4	70-es kitérő	8 44	9 13	..	..	16 13	19 31			
✕6 26	..	13 25	13 58	..	✕17 18		7	é. **Öntési elágazás** ..... i.	8 27	8 56	..	..	✕15 58	19 15			
..	8 27	..	..	13 28	..		0	i. Öntési elágazás ..... é.	..	..	8 54	13 56	..	..			
..	8 39	..	..	13 40	..		3	é. Öntés ..... i.	..	..	8 42	13 44	..	..			
✕6 26	..	13 59	..	..	✕17 18		7	i. **Öntési elágazás** ..... é.	..	8 26	..	..	✕15 58	19 15	..	..	..
6 36	..	14 07	..	..	✕17 25		9	Kistölgyfai csonka.....	..	8 18	..	..	15 50	19 07	..	..	..
6 41	..	14 11	..	..	17 30		9	Kistölgyfa	..	8 14	..	..	15 44	19 02	..	..	..
✕6 46	..		..	..			10	Kendergyári elágazás.	..		..	..	✕15 38	18 57	..	..	..
6 56	..	14 26	..	..	✕17 45		12	Miklósmajor.....	..	7 59	..	..	15 28	18 47	..	..	..
7 05	..	✕14 34	..	..			13	Hatos mh.	..		..	..	15 20	18 39	..	..	..
7 10	..	✕14 37	..	..			14	Egeri elágazás	..	7 47	..	..	15 15	18 33	..	..	..
7 17	..	✕14 45	..	..			15	VII. kitérő	..		..	..	✕15 09	18 25	..	..	..
✕ 7 27	..	✕ 14 55	..	..	✕ 18 12		17	é. **Tőzeggyár** ..... i.	..	✕ 7 32	..	..	✕ 15 00	✕ 18 15	..	..	..

◆ 842, 847, 844, 845 sz. vonatok csütörtökön, piaci és iskolaköteles napokon közlekednek

17a, 14b sz. vonatok csütörtökön, piaci és iskolaköteles napokon nem közlekednek

a Kapuvári Kapuvári, Ifjúsági és cukrászati különlegességek FŐLDMŰVESSZÖVETKEZET vendéglő-éttermében és cukrászdájában

Declassified in Part - Sanitized Copy Approved for Release @ 50-Y-20130826 : CIA-RDP81-01043R002400040001-6

336 Sárospatak—Zemplénagárd

Valamennyi vonat 2. osztályu kocsikkal

(Keskenynyomközű vasút)

..	..	9 57	..	14 06	..	16 48			*i.*	*Füzérkomlós*	334	*é.*	..	9 47	16 23	◇ 23 37	..	..	..
..	..	12 33	..	16 18	..	19 29			*é.*	*Sárospatak*		*i.*	..	6 38	13 34	20 42	..	..	..
23 30	..	7 05	..	8 15	..	◇ 12 00			*i.*	*Budapest keleti pu.*	80	*é.*	..	19 42	22 33	4 40	..	..	..
7 16	..	13 25	..	15 51	..	19 56			*é.*	*Sárospatak*		*i.*	..	11 45	16 45	20 10	..	..	..
322		324		328		318	Km			*Miskolci ig.*			319	327	325	321			
													◆						
7 37	..	13 48	..	..	..	◇ 20 30			*i.*	**Sárospatak** ♀		*é.*	..	6 11	..	19 50			
7 40	..	13 52	..	18 12	..	◇ 20 34	1			**Sárospatak** átrakó			..	6 16	13 26	19 48			
7 47	..	13 59	..	18 19	..	◇ 20 41	3			Bodroghalász mh.	333		..	6 09	13 18	19 39			
8 00	..	14 12	..	18 32	..	◇ 20 54	8		*é.*	**Elágazás**		*i.*	..	5 55	13 03	19 24			
6 06	..	13 41	..	17 46	..	..			*i.*	*Kenézlői tiszapart*	333	*é.*	5 56	8 36	13 36	21 13			
6 42	..	14 15	..	18 30	..	..			*é.*	*Elágazás*		*i.*	5 24	8 02	13 02	20 38			
8 04	..	14 17	..	18 36	..	◇ 20 55	8		*i.*	**Elágazás**		*é.*	3 11	5 53	13 01	19 23	..	..	..
8 13	..	14 26	..	18 45	..	◇ 21 04	11			Rózsás mh.			×3 03	5 45	12 53	19 15	..	..	..
8 20	..	14 33	..	18 52	..	×21 10	13			Dorkó mh.			×2 57	5 38	×12 46	19 08	..	..	..
8 27	..	14 40	..	19 04	..	◇ 21 17	15			Szophomok mh.			2 52	5 31	12 41	19 02	..	..	..
8 37	..	14 50	..	19 14	..	◇ 21 27	19			Györgytarló mh.			2 42	5 21	12 31	18 51	..	..	..
×8 43	..	×14 56	..	×19 20	..	×21 33	21			Tiszakarád mh. [3]			×2 35	×5 14	×12 24	×18 44	..	..	..
8 53	..	15 06	..	19 30	..	◇ 21 43	24			Tiszakarád [2]			×2 19	4 58	12 10	18 29	..	..	..
×8 58	..	×15 11	..	19 36	..	×21 48	26			Őrszem mh.			×2 09	×4 47	×11 59	18 18	..	..	..
9 09	..	15 22	..	19 47	..	×21 58	30			Józsefmajor mh.			2 06	4 44	11 56	18 14	..	..	..
9 13	..	15 26	..	19 51	..	22 02	31			Tiszacsermely			×2 00	×4 38	×11 50	×18 08	..	..	..
×9 18	..	15 32	..	19 57	..	×22 07	33			Tiszakarád határszél mh.			×1 53	4 31	11 43	18 01	..	..	..
9 26	..	15 40	..	20 05	..	×22 14	36			Erzsébetmajor mh.			1 44	4 21	11 33	17 51	..	..	..
9 37	..	15 51	..	20 16	..	22 25	39			Cigánd [1]			×1 29	×4 04	×11 18	×17 35	..	..	..
×9 51	..	×16 05	..	×20 30	..	×22 39	45			Tiszaszabályozó Társulat mh.			1 24	3 58	11 13	17 30	..	..	..
9 58	..	16 12	..	20 37	..	22 46	47			Budahomok mh.			1 16	3 50	11 05	17 22	..	..	..
10 06	..	16 21	..	20 46	..	22 55	49			Ricse [1]			1 03	3 35	10 52	17 08	..	..	..
10 18	..	16 34	..	20 59	..	23 08	54			Monyha mh.			×0 57	3 28	10 46	17 02	..	..	..
10 24	..	16 40	..	21 05	..	×23 13	56			Őrhegy mh. [1]			0 51	3 21	10 39	16 55	..	..	..
10 30	..	16 46	..	21 11	..	23 19	58		*é.*	**Zemplénagárd** [2]		*i.*							

◆ 318 péntek, szombat és vasárnap közlekedik

319 szombat, vasárnap és hétfőn közlekedik

338 Debrecen—Nyírbéltek

(Keskenynyomközű vasút)

23 50	21 43	..	..	7 22	9 50	◇ 12 00	..			*i.*	*Budapest nyugati pu.*	100	*é.*	..	13 46	◇ 19 14	22 20	4 01	4 52	..	..
3 31	4 37	..	..	11 23	13 46	16 10	..			*é.*	*Debrecen*		*i.*	..	9 07	13 37	17 57	◇ 22 15	◇ 22 31	..	..
422	432			434	424	428	438	Km			*Debreceni ig.*			417	427	437	423	431			
Pn	Pn			Pn		Pn								Pn		Pn	Pn	Pn			
× 6 40	+ 8 00	..		×13 00	14 55	× 18 30	+ 21 10	0		*i.*	**Debrecen** Fatelep		*é.*	6 10	7 30	×11 00	×17 10	+19 25	..	..
◇ ×6 46	◇ 8 07	..		|	15 03	◇ 18 37	◇ ×21 16	2			Szabadságtelep mh.				7 22	◇ 10 52	◇ ×17 03	◇ 19 18	..	..
◇ ×6 52	◇ ×8 13	..		|	×15 09	◇ ×18 43	◇ ×21 22	3			Fancsika mh.				7 17	◇ ×10 46	◇ ×16 59	◇ ×19 13	..	..
◇ ×6 58	◇ ×8 19	..		◇ ×13 18	15 15	◇ ×18 49	◇ ×21 28	6			Csereerdő mh.				×7 11	◇ ×10 40	◇ ×16 53	◇ ×19 07	..	..
7 08	8 25	..		◇ 13 23	15 21	◇ 19 02	◇ ×21 33	8			Erdészlak mh.				7 06	◇ 10 35	◇ 16 48	◇ 19 02	..	..
7 13	8 30	..		◇ 13 29	15 28	◇ 19 07	◇ ×21 38	10			Martinka mh.					◇ 10 29	◇ ×16 44	◇ 18 56	..	..
×7 19	×8 36	..		◇ 13 36	15 35	◇ ×19 13	◇ ×21 44	13			Sámsoni út			5 43	7 00	◇ 10 22	◇ ×16 38	◇ 18 49	..	..
×7 23	×8 40	..		◇ 13 40	×15 39	◇ ×19 17	◇ ×21 48	15			Halásperdő mh.			5 36	6 52	◇ 10 18	◇ ×16 34	◇ ×18 45	..	..
7 29	8 46	..		◇ 13 45	15 46	◇ 19 22	◇ 21 53	17			Hármashegyalja mh.				6 47	◇ 10 13	◇ 16 29	◇ 18 40	..	..
7 39	8 57	..		◇ 13 56	15 58	◇ 19 32	◇ 22 04	22			Nyírmártonfalva mh.			5 26	6 42	◇ 10 02	◇ 16 19	◇ 18 30	..	..
×7 43	×9 01	..		◇ ×14 00	×16 02	◇ ×19 36	◇ ×22 08	24			Reviczky mh.			5 15	6 30	9 56	◇ ×16 14	◇ ×18 24	..	..
7 49	9 07	..		◇ 14 06	16 09	◇ 19 40	◇ 22 14	26			Guth mh.				6 23	9 51	16 09	18 19	..	..
7 57	9 15	..		◇ 14 14	16 18	◇ 19 48	◇ 22 23	31			Nyíracsád mh.			5 04	6 18	9 42	15 56	18 10	..	..
|	|	..		|	◇ 16 22	|	33			Angyaltelek mh.			4 55	6 09	|	|	◇ ×18 05	..	..
8 07	9 32	..		◇ 14 24	16 27	19 58	22 34	35			Menedékház mh.				6 04	9 32	15 47	18 00	..	..
8 18	9 42	..		◇ 14 35	16 40	◇ 20 08	◇ 22 45	40			Nyírlugos mh.				5 48	9 21	15 36	17 50	..	..
×8 21	×9 45	..		◇ ×14 38	×16 43	◇ ×20 11	◇ ×22 48	41			Nyírlugos felső mh.			4 34	5 43	×9 17	◇ ×15 32	◇ ×17 46	..	..
×8 32	×9 56	..		◇ ×14 49	×16 54	◇ ×20 22	◇ ×22 59	46			Nyírbéltek alsó mh.				×5 32	×9 06	◇ ×15 21	◇ ×17 35	..	..
× 8 38	+10 02	..		×14 55	17 00	× 20 28	+ 23 05	49		*é.*	**Nyírbéltek** mh.		*i.*	4 13	5 26	× 9 00	×15 15	+17 29	..	..

Szabolcs-Szatmár megyei dolgozó parasztok! A fmsz-ekkel nemcsak termelési, hanem gépimunkákra is lehet szerződést kötniük. A gépimunka olcsó, gyors és biztos. Különösen kevésbe kerül, ha az egy dülőben levő termelők legalább 12 kh. földre kötnek termelési szerződést és a gép üresjárata 2 km-nél nem több. Például a középmélyszántásnál a 140,— Ft. (kh kisüzemi díjtétele helyett csak 120,— Ft-ot kell fizetniük. A vontatóval való fuvarozás szintén kifizető — óránként — 40,— Ft-ba kerül. Növelni akarják terméshozamukat, s ezáltal a jövedelmüket? Ne késlekedjenek, hanem sürgősen kössenek szerződést gépi munkákra. ***Szabolcs-Szatmár megyei Földművesszövetkezetek Központja*** *Nyíregyháza, Szabadság tér 2.*

Declassified in Part - Sanitized Copy Approved for Release @ 50-Y12013/08/26 CIA-RDP81-01043R002400040001-6

334 Sárospatak—Sátoraljaújhely—Füzérkomlós

Valamennyi vonat 2. osztályu kocsikkal (Keskenynyomközű vasút)

| | | |

Declassified in Part - Sanitized Copy Approved for Release @ 50-Yr 2013/08/26 : CIA-RDP81-01043R002400040001-6

333 Sárospatak—Kenéziői tiszapart

(Keskenynyomközű vasút)

Valamennyi vonat 2. osztályu kocsikkal

| | | |

332a Nyíregyháza átrakó pu.—Sóstógyógyfürdő

Valamennyi vonat 2. osztályu kocsikkal

(Villamos vontatás)
(Keskenynyomközű vasút)

Km	Debreceni ig.	S2	S4	S6	S10	S12
0	Nyíregyháza átrakó pu. i.	..	4 30	5 05	..	23 23
1	Nyíregyháza [MÁV bérház]	..	4 34	5 10	..	23 27
2	Bessenyei tér	..	4 38	5 14	..	23 31
3	Beloiannisz tér	0 40	4 43	5 20	22 26	23 36
4	Városmajor	0 45	4 48	5 25	22 31	23 41
5	Erdei-kitérő	0 50	4 53	5 35	22 38	23 47
9	Sóstógyógyfürdő é.	1 00	5 03	5 45	22 48	23 57

332a Sóstógyógyfürdő—Nyíregyháza átrakó pu.

Valamennyi vonat 2. osztályu kocsikkal

(Villamos vontatás)
(Keskenynyomközű vasút)

Km	Debreceni ig.	S1	S3	S5	S9	S11
0	Sóstógyógyfürdő i.	0 10	1 10	5 22	22 00	22 50
4	Erdei-kitérő	0 20	1 20	5 35	22 10	23 00
5	Városmajor	0 25	1 25	5 38	22 15	23 05
6	Beloiannisz tér	0 30	1 31	5 43	22 25	23 11
7	Bessenyei tér é.	é.	1 35	é.	22 29	23 15
8	Nyíregyháza [MÁV bérház]	..	1 39	..	22 33	23 19
9	Nyíregyháza átrakó pu. é.	..	1 43	..	22 37	23 23

332 Nyíregyháza—Balsai tiszapart

Valamennyi vonat 2. osztályu kocsikkal

(Keskenynyomközű vasút)

20	12 Pn	32 Pn	22 Pn	34	24 Pn	36 Pn	26 Pn	28 Pn	Km	Debreceni ig.		17 Pn	27	35 Pn	25 Pn	23 Pn	33 Pn	31 Pn	21 Pn	11 Pn
21 30	21 43	..	..	7 22	7 22	9 50	6 07	12 00		i. Bpest ny. pu. (▲k. pu.)	é. ..	14 20	19 14	..	20 10	22 20	..	4 01	4 52	..
2 49	5 44	..	..	11 33	11 33	13 58	14 06	17 16		i. Debrecen	100 i. ..	10 15	13 37	..	16 05	17 57	..	22 15	22 31	..
3 57	7 19	..	..	12 26	12 26	14 42	15 45	18 55		é. Nyíregyháza	i. ..	9 16	11 27	..	14 59	16 49	..	20 12	20 28	..
4 10	8 00	×1022	11 10	13 35	14 05	×1654	17 20	21 05	0	i. Nyíregyháza átrakó é.	..	6 58	10 53	×1247	13 49	16 47	17 04	×1900	20 06	23 49
4 23	8 09	10 28	11 15	13 46	14 10	17 01	17 25	21 10	1	▼ Nyíregyháza 111—115	..	6 54	10 49	12 43	13 45	16 43	17 00	18 56	20 02	23 45
		10 44							2	Nyíregyháza, Bessenyei tér mh.					13 40					
4 32	8 19	10 40	11 25	13 56	14 19	17 11	17 34	21 20	3	Nyíregyháza Beloiannisz t.	..	6 45	10 39	12 34	13 36	16 34	16 51	18 47	19 53	23 36
		10 48		14 00		17 15				Városmajor mh.										
4 50	8 37	10 59	11 43	14 04	14 28	17 19	17 42		5	Erdei kitérő mh.	..	6 37								
×4 55	8 42	11 05	11 48	14 15	14 39	17 30	17 53	21 38	8	Sóstógyógyfürdő ▽	332a ..	6 33		12 26				18 37		
5 05	8 53	×1114	11 58	14 21	14 44	17 35	17 58	×21 43	10	Nyírszőlős mh. [2]	..	6 23	10 21	12 16	13 18	16 16	16 33	18 27	19 34	23 18
×5 18	9 07	é.	12 12	14 46	15 10	é.	18 09	21 53	13	Kótaj	..	6 17	×10 15	12 10	×13 12	×16 10	×1627	18 21	19 28	×23 12
5 28	9 17	..	12 22	14 56	15 20	..	18 23	22 07	18	Nagytanya mh.	..	6 08	10 06	×1200	13 03	16 01	16 18	×1812	19 18	23 03
×5 31	9 21	..	12 26	15 00	15 24	..	18 33	22 17	22	Buj [1]	..	5 55	9 52	..	12 49	15 47	16 04	..	18 04	×22 48
5 35	9 25	..	12 30	15 04	15 28	..	18 37	22 21	22	▼ Buj község mh.	..	5 45	9 42	..	12 39	15 37	15 54	..	18 54	22 39
6 14	9 40	..	..	15 40	15 40	..	18 50	22 40	24	é. Herminatanya	i. ..	5 41		..	×12 35		15 50	..	18 50	×22 35
7 33	10 56	..	..	16 56	16 56	..	20 08	23 56		i. Herminatanya		5 36	9 36	..	12 31	15 30	15 45	..	18 45	22 30
										é. Dombrád	330 é. ..	..	9 20	..	..	15 25	15 25	..	18 26	22 15
5 48	9 35	..	12 35	..	15 33	..	18 51	22 35	24	i. Herminatanya	i. ..	..	8 01	..	..	13 56	13 56	..	17 10	20 58
6 00	9 47	..	12 47	..	15 45	..	19 03	22 47	28	Paszab	..	5 30	9 34	..	12 20	15 20	..	..	18 37	22 20
6 05	9 52	..	12 52	..	15 50	..	19 08	22 52	29	Tiszabercel	..	5 19	9 23	..	12 09	15 09	..	..	18 26	22 09
6 19	10 07	..	13 07	..	16 05	..	19 23	23 07	34	Gáva község mh.	..	5 14	9 18	..	12 04	15 04	..	..	18 21	22 04
6 25	10 12	..	13 12	..	16 10	..	19 28	23 12	36	Gáva [1]—Vencsellő [1]	..	4 59	9 03	..	11 49	14 49	..	..	18 06	21 49
6 29	10 16	..	13 16	..	16 14	..	19 32	23 16	37	Vencsellő község mh.	..	4 54	8 59	..	11 44	14 44	..	..	18 01	21 44
6 33	10 19	..	13 20	..	16 20	..	19 37	23 19	39	Balsa [1]	..	4 50	8 55	..	11 40	14 40	..	..	17 57	21 40
6 36	..	..	13 23	..	16 23	..	19 40	é.		é. Balsai tiszapart	i. ..	4 46	8 52	..	11 36	14 36	..	..	17 53	21 36
												..	8 47	..	..	14 30	..	..	17 48	21 30

HÁLÓKOCSI UTASELLÁTÓ

Declassified in Part - Sanitized Copy Approved for Release @ 50-Y12013/08/26 : CIA-RDP81-01043R002400040001-6

326 Orosháza—Gyopárosfürdő—Rákóczitelep

Valamennyi vonat 2. osztályú kocsikkal (Keskenynyomközű vasút)

Km		Szegedi ig.		9212	9222	9232	9242	9252	9214	9224	9234	9244		9216		9218	9228	9238	9248	9258
					◆	◆	◆	◆	◆	◆	◆	◆				◆	◆	◆	◆	◆
0	‖	**Orosháza** [1] ⅄ 125 🚃	*i.*	..	5‖02	7 20	9 35	10 53	11 00	13 08	13 17	14 08	15 33	..	17 00	..	19 20	21 00	21 00	22 40	23 40
5	‖	Gyopárosfürdő	⅄	..	5 36	7 45	10 00	11 27	11 27	13 33	13 51	14 33	15 58	..	17 34	..	19 45	21 27	21 34	23 05	0 05
8	‖	**Rákóczitelep**	*é.*	..	5‖52	..	..	11 43	11 43	..	14 07	..	..	..	17 50	..	..	21 43	21 50	..	..

Km		Szegedi ig.		9259	9237	9227			9217	9225	9215	9253	9243	9233	9223	9213	9241	9231	9221	9211
				◆					◆	◆	◆	◆	◆	◆	◆		◆	◆	◆	◆
0	‖	**Rákóczitelep**	*i.*	..	..	6 06	..		..	12 03	12 06	..	14 20	..	..	18‖10	..	21 53	22 00	..
3	‖	Gyopárosfürdő *i.*	⅄	..	0 10	6 23	7 55	..	..	12 20	12 23	13 38	14 37	14 37	16 03	18 27	20 00	22 10	22 17	23 10
8	‖	**Orosháza** ⅄ [1] 125 🚃	*é.*	..	0 35	6 58	8 20	..	..	12 45	12 56	14 03	15 11	15 02	16 28	19‖00	20 25	22 35	22 50	23 35

Megállóhelyek: Orosháza—Orosháza piactér mh. ˣ-Orosháza vásártér ˣ-Pipis-malom mh. ˣ-Laktanya mh. ˣ-Gyopárhalma mh. ˣ-Gyopárosfürdő—Rákóczitelep—Lenin utca mh. ˣ-Rákóczitelep piactér mh. ˣ-Rákóczitelep.

◆ 9215, 9242 IX. 8-tól hétfőn és csütörtökön közlekedik.
9211, 9233, 9234, 9248 IX. 7-ig szombaton és munkaszünetes napokon közlekedik.
9214, 9217, 9218, 9221, 9222, 9223, 9225, 9227, 9228, 9231, 9232, 9238, 9241, 9244, 9252, 9253 IX. 7-ig közlekedik.
9259 IX. 8-ig vasárnap és munkaszünetes napot követő napon közlekedik.
9224, 9243 IX. 8-tól közlekedik.
9258 IX. 7-ig szombat, vasárnap és munkaszünetes napon közlekedik.

330 Nyíregyháza—Dombrád

(Keskenynyomközű vasút)

18 00	**21 43**	**23 50**	..	**7 22**	..	..	..			*i.*	*Budapest nyugati pu.*	100	*é.*	**9 53**	*16 44*	**14 20**	..	*4 52*	..	..	..	..
23 15	*3 57*	*4 36*	..	*12 26*	..	..	..			*é.*	*Nyíregyháza*		*i.*	**4 40**	*8 15*	**9 16**	..	*20 28*	..	..	..	..
110	120	112	34	124	126	128	Km		*Debreceni ig.*					119	117	127	33	123	121	111		
◆ Pn	Pn	Pn	2.	Pn	Pn	Pn								◆ Pn		Pn	2. Pn	Pn	Pn	Pn		
0 20	4 46	..	13 35	..	..	..															◆ 110 hétfőn és vasárnap közlekedik, 119 hétfőn közlekedik	
0 25	4 51	..	13 46	..	..	..	0		**Nyíregyháza** átrakó	*é.*				4 27	7 18	..	17 04	..				
‖	‖	..	‖	..	..	..	1		**Nyíregyháza** 111—115					4 23	7 14	..	17 00	..				
0 35	5 01	..	13 56	..	..	..	2		Nyíregyháza, Bessenyei tér mh.					‖	‖	..	‖	..				
‖	‖	..	14 00	..	..	..	3		Nyíregyháza, Beloiannisz tér 🚃 ...					4 14	7 05	..	16 51	..				
0 53	5 19	..	14 04	..	..	..	5		Városmajor mh.					‖	6 56	..	‖	..				
‖	5 24	..	14 15	..	..	..	8		Erdei kitérő mh.		332a			‖	6 52	..	‖	..				
1 07	5 34	..	14 21	..	..	..	10		**Sóstógyógyfürdő**					3 56	6 42	..	16 33	..	..	..	..	..
ˣ1 20	5 48	..	14 32	..	..	..	13		Nyírszőllős mh. [2]					‖	ˣ6 36	..	ˣ16 27	..	..	..	..	..
1 30	6 04	..	14 46	..	..	..	18		Kótaj					3 43	6 27	..	16 18	..	..	..	..	..
‖	6 08	..	14 56	..	..	..	22		Nagytanya mh.					ˣ3 31	6 13	..	16 04	..	..	..	..	..
1 35	6 12	..	15 00	..	..	..	22		Buj [1]					3 23	6 03	..	15 54	..	..	..	..	..
			15 04				24		Buj község mh.					‖	5 59	..	15 50	..	..	..	..	..
5 48	*9 35*	..	*15 33*						**Herminatanya**	*i.*				3 17	5 54	..	15 45		..	..	..	..
6 36	▲*10 19*		*16 23*						*Herminatanya*	*i.*												
									Balsai tiszapart (▲ Balsa) ..	*é.*	332			*22 20*	*5 30*	..	*15 20*		..	..	..	..
										é.				*21 30*	▲ *4 46*	..	*14 30*		..	..	..	..
1 37	6 14	9 40	..	15 40	18 50	22 40	24		**Herminatanya**	*i.*				3 16	5 46	9 20	..	15 25	18‖26	22 15	..	
‖	6 24	9 50	..	15 50	19 00	ˣ22 50	28		Ibrányi temető mh.					‖	5 37	9 10	..	15 15	18 16	ˣ22 05	..	
1 50	6 29	9 55	..	15 55	19 05	22 55	29		Ibrány					3 04	5 34	9 06	..	15 01	18 12	22 01	..	
1 58	6 37	10 03	..	16 03	19 13	23 03	32		Nagyhalászi kendergyár					2 56	5 26	8 58	..	14 53	18 04	21 53	..	
2 03	6 42	10 08	..	16 08	19 18	23 08	33		Nagyhalász [1] 🚃					2 51	5 21	8 53	..	14 48	18 00	21 48	..	
ˣ2 09	6 48	10 14	..	16 14	19 24	ˣ23 14	35		Neszehíd mh.					ˣ2 44	5 14	ˣ8 46	..	14 41	ˣ17 53	ˣ21 41	..	
ˣ2 17	6 57	10 22	..	16 22	19 32	ˣ23 22	39		Kétérköz mh.					ˣ2 36	5 07	8 38	..	14 33	17 45	21 33	..	
2 27	7 07	10 32	..	16 32	19 42	23 32	42		Tiszatelek					2 27	4 57	8 28	..	14 23	17 36	21 23	..	
ˣ2 33	7 14	10 38	..	16 38	19 49	ˣ23 38	45		Karkhalom					ˣ2 14	4 50	8 21	..	14 16	17 29	ˣ21 16	..	
ˣ2 39	7 21	10 44	..	16 44	19 56	ˣ23 44	47		Barackos					ˣ2 08	4 43	8 14	..	14 09	17 22	ˣ21 10	..	
2 51	7 33	10‖56	..	16 56	20 08	23 56	52		**Dombrád** 🚃	*é.*				1 56	4 30	8 01	..	13 56	17‖10	20 58	..	

Declassified in Part - Sanitized Copy Approved for Release @ 50-Y1 2013/08/26 : CIA-RDP81-01043R002400040001-6

324 Orosháza—Pusztaföldvári elágazás—Pusztaföldvár—Kaszaper—Mezőkovácsháza

Valamennyi vonat 2. osztályú kocsikkal (Keskenynyomközű vasút)

Km		Szegedi ig.	9120	9522	9532	9122	9112	9542	9534	9114	9536	9116	9546	9118	9538
0		**Orosháza** [1] ☿ 125, 135, 139, 147	✕ 4 30	..	..	✕ 7 02	10‖00	..	..	13 25	..	16 30	..	20 40	..
1		Orosháza piactér	4 36	..	..	7 08	10 08	..	..	13 31	..	16 36	..	20 46	..
4		Orosháza Hatos mh.	✕4 41	..	..	7 13	✕10 13	..	..	✕13 36	..	✕16 41	..	✕20 51	..
6		Orosházi iskola mh.	✕4 57	..	..	✕7 29	✕10 29	..	..	✕13 52	..	✕16 57	..	✕21 07	..
7		Vásárhelyi határ mh.	✕5 03	..	..	✕7 35	✕10 35	..	..	✕13 58	..	✕17 03	..	✕21 13	..
10		Cinkus mh.	✕5 13	..	..	✕7 45	✕10 45	..	..	14 08	..	✕17 13	..	✕21 23	..
11		Vizi	5 19	..	..	7 51	10 51	..	..	14 14	..	17 20	..	21 29	..
12		Tatársánci iskola mh.	✕5 25	..	..	7 57	✕10 57	..	..	✕14 20	..	✕17 26	..	✕21 35	..
13		**Pusztaföldvári** elágazás é.	5 30	..	..	8 02	11 02	..	..	14 25	..	17 31	..	21 40	..
	13	**Pusztaföldvári** elágazás i.	‖	6 00	7 00	‖	‖	+11‖10	✕11‖35	..	14 27	‖	18 00	..	21 42
	15	Dózsa kitérő	‖	✕6 10	✕7 10	‖	‖	✕11 20	✕11 45	..	✕14 37	‖	✕18 10	..	✕21 52
	16	Károlyi Mihály-telep mh.	‖	✕6 16	✕7 16	‖	‖	✕11 26	✕11 51	..	✕14 43	‖	✕18 16	..	✕21 58
	18	Pusztaföldvár alsó mh.	‖	✕6 22	✕7 22	‖	‖	✕11 32	✕11 57	..	✕14 49	‖	✕18 22	..	✕22 04
	19	**Pusztaföldvár** é.	‖	6 28	7 28	‖	‖	+11‖38	✕12‖03	..	14 55	‖	18 28	..	22 10
13		**Pusztaföldvári** elág. i.	5 32	..	..	8 04	11 04	..	..	..	..	17 33	..	..	..
14		Szőllőspuszta [2]	5 44	..	..	✕ 8 10	11 19	..	..	..	..	17 49	..	..	..
16		Szőllősi tanyák mh.	✕5 52	..	..	é.	✕11 27	..	..	..	..	✕17 57	..	..	..
19		**Kaszaper** é.	6 02	..	..	..	11 37	..	..	..	..	18 07	..	..	..
		Kaszaper 322 i.	..	..	..	..	*11 48*	..	..	..	..	*18 15*	..	..	..
		Tótkomlós 322 é.	..	..	..	..	*12 15*	..	..	..	..	*18 42*	..	..	..
		Békéscsaba 322 i.	*4 00*	*2 50*	..	..	*7 30*	..	..	..	..	*14 25*	..	..	..
		Kaszaper 322 é.	*6 04*	*5 06*	..	..	*9 35*	..	..	..	..	*17 08*	..	..	..
19		**Kaszaper** i.	6 12	..	..	..	11 57	..	..	..	..	18 19	..	..	..
20		Rózsamajor mh.	6 20	..	..	..	✕12 05	..	..	..	..	✕18 27	..	..	..
22		Ortutaymajor mh.	✕6 27	..	..	..	✕12 12	..	..	..	..	✕18 34	..	..	..
23		Mezőhegyesi elágazás	✕6 36	..	..	..	✕12 21	..	..	..	..	✕18 43	..	..	..
		Homokosi mh.	✕6 45	..	..	..	✕12 30	..	..	..	..	✕1 52	..	..	..
27		Árpád utca mh.	✕6 52	..	..	..	✕12 37	..	..	..	..	✕18 59	..	..	..
27		Református kovácsháza	6 56	..	..	..	12 42	..	..	..	..	19 03	..	..	..
28		**Mezőkovácsháza** [3] 150 é.	6 59	..	..	..	12‖45	..	..	..	..	19 06	..	..	..

◆ 9522 VII. 1-től VIII. 31-ig közlekedik.

324 Mezőkovácsháza—Kaszaper—Pusztaföldvár—Pusztaföldvári elágazás—Orosháza

Valamennyi vonat 2. osztályú kocsikkal (Keskenynyomközű vasút)

Km		Szegedi ig.	9539	9117		9127	9537	9125	9533	9113	9543	9111		9531	9521
0		**Mezőkovácsháza** [3] 150 i.	..	4 20		..	..	✕10 00	..	..	..	16‖41	..	..	..
1		Református kovácsháza	..	4 23	..	..	..	10 03	..	..	..	16 44	..	..	..
2		Árpád utca mh.	..	✕4 28	..	..	..	✕10 07	..	..	..	✕16 47	..	..	..
3		Homokosi mh.	..	✕4 35	..	..	..	✕10 14	..	..	..	✕16 54	..	..	..
		Mezőhegyesi elágazás	..	✕4 44	..	..	..	✕10 23	..	..	..	✕17 02	..	..	..
7		Ortutaymajor mh.	..	✕4 53	..	..	..	✕10 31	..	..	..	✕17 09	..	..	..
8		Rózsamajor mh.	..	✕5 01	..	..	..	✕10 37	..	..	..	✕17 15	..	..	..
10		**Kaszaper** é.	..	5 10	..	..	..	10 44	..	..	..	17 22	..	..	..
		Kaszaper 322 i.	..	..	..	..	..	*12 00*	..	..	..	*18 13*	*18 11*	..	..
		Békéscsaba 322 é.	..	..	..	..	..	*14 10*	..	..	..	*20 40*	*20 40*	..	..
		Tótkomlós 322 i.	..	*3 05*	..	..	..	*10 23*	..	..	..	*16 53*	..	..	..
		Kaszaper 322 é.	..	*3 32*	..	..	..	*10 50*	..	..	..	*17 20*	..	..	..
10		**Kaszaper** i.	..	5 24	..	..	..	10 59	..	..	..	17 32	..	..	..
12		Szőllősi tanyák mh.	..	✕5 34	..	..	..	✕11 09	..	..	..	✕17 41	..	..	..
14		Szőllőspuszta [2]	..	5 42	..	✕ 8 20	..	11 23	..	..	..	17 48	..	..	..
15		**Pusztaföldvári** elágazás é.	..	5 48	..	8 26	..	✕11 29	..	..	..	17 54	..	..	..
	0	**Pusztaföldvár** i.	5 00	‖	..	‖	✕10 22	‖	13 50	..	16 52	‖	..	18 39	..
	1	Pusztaföldvár alsó mh.	✕5 06	‖	..	‖	✕10 28	‖	✕13 56	..	✕16 58	‖	..	✕18 45	..
	3	Károlyi Mihály-telep mh.	✕5 12	‖	..	‖	✕10 34	‖	✕14 02	..	✕17 04	‖	..	✕18 51	..
	4	Dózsa kitérő	✕5 18	‖	..	‖	✕10 40	‖	✕14 08	..	✕17 10	‖	..	✕18 57	..
	6	**Pusztaföldvári** elágazás é.	5 28	‖	..	‖	✕10 50	‖	14 18	..	17 20	‖	..	19 07	..
15		**Pusztaföldvári** elágazás i.	↳	5 50	..	8 28	↳	✕11 31	↳	..	↳	17 56	..	↳	19 09
17		Tatársánci iskola mh.	..	✕5 55	..	✕8 33	..	11 36	..	..	14 35	✕18 01	..	..	✕19 14
19		Vizi	..	6 01	..	8 39	..	✕11 42	..	..	14 41	18 07	..	..	19 20
21		Cinkus mh.	..	✕6 07	..	✕8 45	..	✕11 48	..	..	✕14 47	✕18 12	..	..	✕19 26
22		Vásárhelyi határ mh.	..	✕6 17	..	✕8 55	..	✕11 58	..	..	✕14 57	✕18 22	..	..	✕19 36
25		Orosházi iskola mh.	..	✕6 23	..	✕9 01	..	✕12 04	..	..	✕15 04	✕18 28	..	..	✕19 42
27		Orosháza Hatos mh.	..	✕6 39	..	✕9 17	..	✕12 20	..	..	✕15 18	✕18 42	..	..	✕19 58
28		**Orosháza** [1] ☿ 125, 135, 139, 147 é.	..	6 40	..	✕ 9 28	..	✕12 31	..	..	15 29	18‖52	..	..	20 09

HAJÓFÜLKE UTASELLÁTÓ

Declassified in Part - Sanitized Copy Approved for Release @ 50-Y1 2013/08/28 : CIA-RDP81-01043R002400040001-6

322 Békéscsaba—Békéssámson

Valamennyi vonat 2. osztályú kocsikkal

(Keskenynyomközű vasút)

Km	Szegedi ig.		9040 ◆	9030	9020	9032 ◆	9022	9042	9034	9024 ◆	9014	9046	9026	9028 ◆
0	**Békéscsaba** [2] ✕ 120, 133, 133, 320	i.	0 50	2 50	+ 4 00	..	7 30	..	..	12 30	14 25	16 40	..	18 15
3	Kenderföldek mh.													
8	Szabadkígyós		✕1 14	✕3 04	✕4 14	..	✕7 44	..	..	✕12 44	✕14 39	✕16 54	..	✕18 29
10	Szabadkígyós alsó mh.		1 16	3 16	4 25	..	7 56	..	..	12 56	14 57	17 06	..	18 41
12	Józsefmajor mh.				✕4 30	..	✕8 01	..	..	✕13 01	✕15 03	✕17 11	..	✕18 46
14	Újkígyós		✕1 26	✕3 26	✕4 35	..	✕8 06	..	..	✕13 06	✕15 09	✕17 16	..	✕18 51
18	Csabai tanyák		1 37	3 42	4 42	..	8 17	..	..	13 35	15 30	17 22	..	18 58
21	Csabaszabadi		1 47	✕3 52	✕4 52	..	✕8 27	..	..	✕13 45	✕15 42	é.	..	✕19 08
24	Görbed mh.		1 56	4 01	5 04	..	8 36	..	..	13 54	15 55	..	..	19 20
26	Klemimajor		2 04	✕4 09	✕5 12	..	✕8 44	..	..	✕14 02	✕16 04	..	..	✕19 28
28	Gábortelep		2 10	✕4 15	✕5 18	..	✕8 50	..	..	✕14 08	16 12	..	..	✕19 34
31	Csanádapáca [1]		2 15	✕4 20	✕5 23	..	✕8 55	..	..	✕14 13	16 19	..	..	✕19 39
33	Magyarbánhegyesi út mh.		2 28	4 38	5 33	..	✕9 04	..	..	14 21	16 35	..	..	19 47
35	Vilmamajor		✕2 35	✕4 45	✕5 41	..	✕9 12	..	..	é.	✕16 44	..	..	é.
36	Kaszaperi tanyák mh.		✕2 40	✕4 50	✕5 46	..	✕9 17	..	..	..	✕16 49	..	..	..
38	Kaszaper felső mh.		✕2 45	✕4 55	✕5 51	..	✕9 22	..	..	..	✕16 55	..	..	..
40	**Kaszaper**	é.	2 50	✕5 00	✕5 57	..	✕9 28	..	..	..	✕17 01	..	..	..
			2 56	5 06	6 04	..	9 35	..	..	..	17 08	..	..	..
	Kaszaper	i.	..	*6 12*	*6 12*	..	*11 57*	..	..	..	*18 19*	..	..	..
	Mezőkovácsháza 324	é.	..	*6 59*	*6 59*	..	*12 45*	..	..	..	*19 06*	..	..	..
	Kaszaper	i.	*5 24*	*5 24*	..	..	*10 54*	..	..	..	*17 32*	..	..	..
	Orosháza 324	é.	*6 40*	*6 40*	..	..	*12 31*	..	..	..	*18 52*	..	..	..
40	**Kaszaper**	i.	3 35	5 26	6 14	..	11 48	..	..	..	..	..	18 15	..
42	Lukácsmajor mh.			✕5 32	✕6 20	..	✕11 54	..	..	..	..	..	✕18 21	..
44	Tótkomlósi tanyák		✕3 45	✕5 38	✕6 26	..	✕12 00	..	..	..	..	..	✕18 27	..
45	Nyomási földek mh.			✕5 43	✕6 31	..	✕12 05	..	..	..	..	..	✕18 32	..
49	**Tótkomlós** Templom tér	é.	3 59	5 53	6 41	..	12 15	..	..	..	..	..	18 42	..
	(Orosháza—Mezőhegyes)	i.	4 02	5 56	6 42	8 20	12 18	15 40	..	..	..	..	18 52	..
49	Tótkomlós vásártér mh.			✕5 58	✕6 44	✕8 22	✕12 20	✕15 42	..	..	..	..	✕18 54	..
54	Melindai tanyák mh.			✕6 06	✕6 52	✕8 30	✕12 28	✕15 50	..	..	..	..	✕19 02	..
55	Cserepesi tanyák mh.		✕4 26	✕6 11	✕6 57	✕8 35	✕12 33	✕15 55	..	..	..	..	✕19 07	..
57	Csíki csárda mh.			✕6 15	✕7 01	✕8 39	✕12 37	✕15 59	..	..	..	..	✕19 11	..
58	Belső Újtelep mh.		✕4 27	✕6 23	✕7 09	✕8 42	✕12 45	✕16 07	..	..	..	..	✕19 14	..
60	**Békéssámson**	é.	4 32	6 28	+ 7 14	8 52	12 50	16 12	..	..	..	..	19 19	..

◆ 9024 szerdai és szombati piacos napokon közlekedik

9028 szombaton nem közlekedik

9032 hétfőn közlekedik

9040 szombaton közlekedik

9030 9046 szombat kivételével munkanapokon közlekedik

322 Békéssámson—Békéscsaba

Valamennyi vonat 2. osztályú kocsikkal

(Keskenynyomközű vasút)

Km	Szegedi ig.		9017	9027 ◆	9037	9047 ◆	9025	9023 ◆	9035	9043 ◆	9031 ◆	9031b ◆	9021 ◆	9041
0	**Békéssámson**	i.	2 13	..	✕ 6 58	9 23	..	..	13 12	..	16 20	16 20	..	..
2	Belső Újtelep mh.		✕2 18	..	✕7 03	✕9 28	..	..	✕13 17	..	✕16 25	✕16 25	..	..
5	Csíki csárda mh.		✕2 26	..	✕7 11	✕9 36	..	..	✕13 25	..	✕16 33	✕16 33	..	..
6	Cserepesi tanyák mh.		✕2 30	..	✕7 15	✕9 40	..	..	✕13 29	..	✕16 37	✕16 37	..	..
	Melindai tanyák mh.		✕2 35	..	✕7 20	✕9 45	..	..	✕13 34	..	✕16 42	✕16 42	..	..
11	Tótkomlós vásártér mh.		✕2 43	..	✕7 28	✕9 53	..	..	✕13 42	..	✕16 50	✕16 50	..	..
12	**Tótkomlós** Templom tér	é.	2 45	..	✕ 7 30	9 55	..	..	13 44	..	16 52	16 52	..	..
	(Orosháza—Mezőhegyes)	i.	3 05	..	..	10 23	..	..	..	..	16 53	16 53	..	..
15	Nyomási földek mh.		✕3 15	..	..	✕10 33	..	..	..	..	✕17 03	✕17 03	..	..
17	Tótkomlósi tanyák		✕3 20	..	..	✕10 38	..	..	..	..	✕17 08	✕17 08	..	..
18	Lukácsmajor mh.		✕3 26	..	..	✕10 44	..	..	..	..	✕17 14	✕17 14	..	..
20	**Kaszaper**	é.	3 32	..	..	10 50	..	..	..	..	17 20	17 20	..	..
	Orosháza	i.	..	..	..	..	*10 00*	..	..	..	*16 30*	*16 30*	..	..
	Kaszaper 324	é.	..	..	..	..	*11 37*	..	..	..	*18 07*	*18 07*	..	..
	Mezőkovácsháza	i.	..	..	..	..	*10 00*	..	..	..	*16 41*	*16 41*	..	..
	Kaszaper 324	é.	..	..	..	..	*10 44*	..	..	..	*17 22*	*17 22*	..	..
20	**Kaszaper**	i.	3 51	..	..	..	12 00	..	..	..	18 13	18 11	..	..
22	Kaszaper felső		✕3 58	..	..	..	✕12 07	..	..	..	✕18 19		..	..
24	Kaszaperi tanyák mh.		✕4 04	..	..	..	✕12 13	..	..	..	✕18 25		..	..
26	Vilmamajor		✕4 11	..	..	..	✕12 18	..	..	..	✕18 29	✕18 23	..	..
27	Magyarbánhegyesi út mh.		✕4 16	..	..	..	✕12 23	..	..	..	✕18 34		..	..
30	Csanádapáca [1]		4 31	✕ 5 49	..	..	12 32	14 33	..	..	18 48	18 35	20 15	+20 39
33	Gábortelep		✕4 40	✕5 57	..	..	✕12 40	✕14 41	..	..	18 59	18 42	✕20 23	✕20 47
35	Klemimajor		✕4 46	✕6 03	..	..	12 46	✕14 47	..	..	✕19 05	✕18 47	✕20 29	✕20 52
37	Görbed mh.		✕4 53	✕6 09	..	..	✕12 52	✕14 53	..	..	✕19 11		✕20 35	✕20 58
39	Csabaszabadi		5 06	6 18	..	..	13 01	15 01	..	..	19 23	19 23	20 44	21 07
42	Csabai tanyák		5 16	✕6 26	..	..	✕13 09	✕15 09	..	..	19 32	19 32	✕20 52	✕21 15
46	Újkígyós		5 40	6 38	..	..	13 28	15 19	..	17 30	19 52	19 52	21 03	21 26
48	Józsefmajor mh.		✕5 46	✕6 44	..	..	✕13 34	✕15 25	..	✕17 36	✕19 58	✕19 58	✕21 09	✕21 32
50	Szabadkígyós alsó mh.		✕5 52	✕6 49	..	..	✕13 39	✕15 29	..	✕17 40	✕20 03	✕20 03	✕21 14	✕21 37
52	Szabadkígyós		6 01	6 54	..	..	13 44	15 34	..	17 45	20 14	20 14	21 20	21 42
57	Kenderföldek mh.		✕6 15	✕7 06	..	..	✕13 56	✕15 46	..	✕17 57	✕20 26	✕20 26	✕21 32	✕21 54
60	**Békéscsaba** [2] 120, 133, 320	é.	6 30	✕ 7 20	..	..	14 10	16 00	..	18 11	20 40	20 40	21 46	+22 07

◆ 9023 szerdai és szombati piacos napokon közlekedik

9021, 9031, 9043 szombat kivételével munkanapokon közlekedik

9031b szombaton közlekedik

9047 Békéssámson - Tótkomlós Templom tér közöttmunkaszünetes napokon és hétfőn közlekedik

EMLÉKTÁRGYAK UTASELLÁTÓ

Declassified in Part - Sanitized Copy Approved for Release @ 50-Y1 2013/08/26 : CIA-RDP81-01043R002400040001-6

320 Békéscsaba—Ludad [—Vizesfás]—Vésztő

Valamennyi vonat 2. osztályú kocsikkal (Keskenynyomközű vasút)

Km	Szegedi ig.		9320	9630	9342	9322	9332	9632	9314	9636	9348	9346	9318	9638			
0	**Békéscsaba** [2] ✕ 129, 183, 135	i.	3‖40	..	..	7 30	✕10 30	..	14 30	..	..	✕16‖30	18 59	..	..	..	..
1	Békéscsaba Sztálin úti kitérő mh.	322	3 46	..	..	7 36	{ 10 36	..	14 36	..	..	{ 16 36	19 05	..	..	..	..
3	Békéscsaba Kossuth tér ▽		3 55	..	..	7 42	{ 10 43	..	14 44	..	..	{ 16 43	19 12	..	..	..	..
4	Békéscsaba villanytelep mh.		4 00	..	..	✕7 48	{✕10 49	..	✕14 50	..	..	{✕16 49	✕19 18	Békéscsabáról	..	..	..
5	Lőrinczy-kert mh.		✕4 07	..	..	✕7 54	{✕10 55	..	✕14 57	..	..	{✕16 55	✕19 25		..	..	..
6	Városi kert mh.		✕4 11	..	..	✕7 58	{ 10 59	..	15 01	..	..	{✕16 59	✕19 29		..	..	..
8	Borosgyán		4 16	..	..	8 02	{ 11 04	..	✕15 07	..	..	{ 17 03	19 35		..	..	..
10	Békési tanyák mh.		✕4 23	..	..	✕8 09	{✕11 11	..	✕15 14	..	..	{✕17 10	✕19 42		..	..	..
13	Sebők kert mh.		✕4 29	..	..	✕8 15	{✕11 17	..	15 20	..	..	{✕17 16	✕19 48		..	..	..
14	**Békés** ▽ (Murony 129)	i. é.	4 34	..	..	8 20	{ 11 22	..	15 25	..	..	✕17‖21	19 53	..	..	..	..
15	Békés Széchenyi tér		4 48	..	..	..	{ 11 31	..	15 30	..	..	..	20 03	..	..	..	..
17	Békés Köröspart mh.		4 54	..	..	..	{ 11 37	..	15 37	..	..	..	20 08	..	..	..	..
20	**Ludad**	é.	✕5 02	..	..	..	{✕11 43	..	✕15 45	..	..	..	✕20 16	..	..	..	..
			5 14	→	..	..	{ 11 53	→	15 57	→	..	..	20 28	→	..	..	..
20	**Ludad**	i.	{	5‖30	..	..	{	✕12‖10	{	16‖05	..	..	Vizesfásra	20 33	..	..	..
23	Tordac mh.		{	✕5 42	..	..	{	✕12 22	{	✕16 17	..	..		✕20 45	..	..	..
25	Tarhos mh.		{	5 49	..	..	{	{ 12 29	{	16 24	..	..		20 52	..	..	..
27	Szilas mh.		{	✕6 00	..	..	{	✕12 40	{	✕16 35	..	..		✕21 03	..	..	..
29	Lókuca mh.		{	✕6 07	..	..	{	✕12 47	{	✕16 42	..	..		✕21 10	..	..	..
31	Nyékes mh.		{	✕6 16	..	..	{	✕12 56	{	✕16 51	..	..		✕21 19	..	..	..
32	**Vizesfás**	é.	{	6‖20	..	..	{	✕13‖00	{	16‖55	..	..		21 23	..	..	..
20	**Ludad**	i.	5 24	..	..	..	{ 12 03	..	16 12	..	..	..	..	..	..	..	..
22	Fehérhát mh.		✕5 31	..	..	..	{✕12 09	..	✕16 19	..	..	..	..	..	..	..	..
26	Kárászmegyer mh.		✕5 41	..	..	..	{✕12 17	..	✕16 29	..	..	..	..	..	..	..	..
27	Bélmegyer		5 50	..	..	..	{ 12 24	..	16 40	..	..	..	..	..	..	..	..
29	Bélmegyeri tanyák mh.		✕5 56	..	..	..	{✕12 29	..	✕16 46	..	..	..	..	..	..	..	..
31	Vadasmajor		✕6 02	..	..	..	{✕12 34	..	✕16 52	..	..	..	..	..	..	..	..
32	Vésztői tanyák mh.		✕6 07	..	..	..	{✕12 38	..	✕16 57	..	..	..	..	..	..	..	..
36	Vésztő külső mh.		✕6 18	..	..	..	{✕12 47	..	✕17 08	..	..	..	..	..	..	..	..
37	Vésztő vásártér		6 27	..	9 00	..	{ 12 52	..	17 18	..	18 50	..	..	..	..	..	..
39	Vésztő piactér mh.		✕6 35	..	9 09	..	{✕12 58	..	✕17 26	..	18 59	..	..	..	..	..	..
40	Vésztő (Gyoma-Komádi 127, 133)	é.	6‖44	..	9 18	..	✕13 06	..	17 35	..	19 08	..	..	..	..	..	..

320 Vésztő—[Vizesfás—] Ludad—Békéscsaba

Valamennyi vonat 2. osztályú kocsikkal (Keskenynyomközű vasút)

Km	Szegedi ig.		9349	9639	9317	9327	9347	9637	9337	9635	9313	9341	9631	9311	9343		
0	**Vésztő** (Gyoma-Komádi 127, 133)	i.	..	..	3 30	..	8 25	..	✕10‖28	..	14‖30	..	..	..	18 15	..	..
2	Vésztő piactér mh.		..	..	✕3 39	..	8 35	..	{✕10 37	..	✕14 08	..	..	..	18 25	..	..
3	Vésztő vásártér		..	..	3 48	..	8 43	..	{ 10 45	..	✕14 14	..	..	..	18 33	..	..
5	Vésztő külső mh.		..	..	3 55	..	é.	..	{✕10 51	..	✕14 19	..	..	..	é.	..	..
8	Vésztői tanyák mh.		..	..	✕4 06	..	..	..	{✕11 02	..	✕14 28	..	..	..	..	..	..
9	Vadasmajor		..	..	✕4 11	..	..	..	{✕11 07	..	✕14 32	..	..	..	..	..	..
11	Bélmegyeri tanyák mh.		..	..	✕4 17	..	..	..	{✕11 13	..	✕14 37	..	..	..	..	..	..
13	Bélmegyer		..	..	4 28	..	..	..	{ 11 21	..	14 44	..	..	..	..	..	..
15	Kárászmegyer mh.		..	..	✕4 34	..	..	..	{✕11 27	..	✕14 50	..	..	..	..	..	..
18	Fehérhát mh.		..	..	✕4 44	..	..	..	{✕11 37	..	✕14 58	..	..	..	..	..	..
20	**Ludad**	é.	..	..	4 50	..	..	..	{ 11 43	..	15 04	..	..	..	..	..	..
0	**Vizesfás**	i.	→	4 10	{	..	..	✕10 40	{	14 10	{	..	18‖20	..	..	..	..
1	Nyékes mh.		..	✕4 14	{	..	..	{✕10 44	{	✕14 14	{	..	✕18 24	..	..	..	..
3	Lókuca mh.		..	✕4 23	{	..	..	{✕10 53	{	✕14 23	{	..	✕18 33	..	..	..	..
5	Szilas mh.		..	✕4 30	{	..	..	{✕11 00	{	✕14 30	{	..	✕18 40	..	..	..	..
7	Tarhos mh.		..	4 42	{	..	..	{ 11 12	{	14 42	{	..	18 52	..	..	..	..
9	Tordac mh.		..	✕4 48	{	..	..	{✕11 18	{	✕14 48	{	..	✕18 58	..	..	..	..
12	**Ludad**	é.	..	5 00	..	..	..	✕11 30	→	15 00	→	..	19‖10	→	..	..	..
20	**Ludad**	i.	..	..	5 16	..	..	..	{ 11 55	..	15 07	..	..	19‖15	..	..	..
23	Békés Köröspart mh.		..	..	✕5 28	..	..	..	{✕12 05	..	✕15 17	..	..	✕19 27	..	..	..
26	Békés Széchenyi tér		..	..	5 38	..	..	..	{ 12 13	..	15 24	..	..	19 36	..	..	..
27	**Békés** ▽ (Murony 129)	i. é.	..	..	5 42	..	..	..	{ 12 17	..	15 28	..	..	19 40	..	..	..
28	Sebők kert mh.		✕ 4 37	..	5 50	8 42	..	..	{ 12 19	..	15 32	✕17‖37	..	20 00	..	..	..
30	Békési tanyák mh.		{✕4 41	..	✕5 55	✕8 46	..	..	{✕12 24	..	✕15 37	{✕17 41	..	✕20 05	..	..	..
32	Borosgyán		{✕4 47	..	✕6 01	✕8 52	..	..	{✕12 30	..	✕15 43	{✕17 47	..	✕20 11	..	..	..
34	Városi kert mh.		{ 4 54	..	6 08	8 59	..	..	{ 12 37	..	15 51	{ 17 54	..	20 18	..	..	..
35	Lőrinczy-kert mh.		{✕4 58	..	✕6 13	✕9 03	..	..	{✕12 41	..	✕15 55	{✕17 58	..	✕20 23	..	..	..
37	Békéscsaba villanytelep mh.		✕5 02	..	✕6 18	✕9 07	..	..	{✕12 45	..	✕15 59	{✕18 02	..	✕20 27	..	..	..
38	Békéscsaba Kossuth tér ▽		✕5 08	..	✕6 25	✕9 13	..	..	{✕12 52	..	✕16 05	{✕18 08	..	✕20 34	..	..	..
39	Békéscsaba Sztálin úti kitérő mh.	322	5 14	..	6 33	9 29	..	..	{ 12 59	..	16 15	{ 18 16	..	20 44	..	..	..
40	**Békéscsaba** [2] ✕ 129, 183, 135	é.	5 20	..	6 39	9 35	..	..	{ 13 05	..	16 21	{ 18 22	..	20 50	..	..	..
			✕ 5 26	..	6 45	9 41	..	..	✕13‖11	..	16‖27	✕18‖28	..	20‖56	..	..	..

Declassified in Part - Sanitized Copy Approved for Release @ 50-Y1 20130826 CIA-RDP81-01043R002400040001-6

314 Szeged átrakó—Kunhalom—Ásotthalom—Pusztamérges

Valamennyi vonat 2. osztályú kocsikkal

(Keskenynyomközű vasút)

Km		Szegedi ig.	5840	5922	5822	5834 ◆		5924	5824	5926	5826	5838 ◆	5908 ⇒	5808 ⇐			
0		**Szeged** átrakó 135, 140, 150, 155, 156 *i.*	..	7|40	8|00	12 20	..	14 04	14 27	..	17 34	19 30	..	**22** 25			
2		Hattyas-telep mh.	..	×7 46		×12 25	..	14 11	14 34	..	×17 40	×19 36	..				
4		Szabadkai-út mh.	..	×7 51		12 31	..	14 17	14 40	..	×17 45	×19 41	..				
7		Szentmihálytelek *é.*	..	7 59	8 16	12 45	..	14 26	14 48	..	17 53	19 49	..	**22** 41			
11		**Kunhalom** *é.*	..	8 07	8 24	12 53	..	14 34	14 56	..	18 01	19 57	..	**22** 49			
11		**Kunhalom** *i.*	..		8 26	13 03	..		14 57		18 13	19 58	..	**22** 50			
14		Feketeszél mh.	..		×8 34	×13 11	..		15 07		×18 21	×20 06	..				
18		Széksóstó	..		8 43	13 20	..		15 17		18 30	20 15	..	**23** 06			
22		Mórahalom *é.*	..		8 53	13 30	..		15 27		18 40	20 25	..	**23** 16			
26		Ásotthalom felső mh. *i.*	..		8 54	..	..		15 32		18 41	..	..	**23** 21			
28		Kissor	..		×9 02	..	..		×15 40		×18 49	..	..				
30		Dobó iskola mh.	..		9 08	..	..		15 50		18 55	..	..	**23** 34			
32		Rókabögyös mh.	..		×9 12	..	..		15 56		×18 59	..	..				
34		**Ásotthalom** *é.*	..		×9 18	..	..		×16 02		×19 05	..	..				
38		**Halasteleki iskola mh.** *i.*	4 21		9|23	..	..		16 07		19 10	..	**22** 49	**23** 47			
			4 35			..	..		16 12			..					
11		**Kunhalom** *é.*				..	..		16 26			..					
14		Bajai-műút mh.	..	8 08	..	..	..	14 37	..	18 17	..	..	**22** 54				
15		Domaszék	..	×8 13	..	..	..	×14 42	..	×18 22	..	..					
		Kászonyi megálló mh.	..	8 19	..	..	..	14 49	..	18 29	..	..	**23** 03				
18		Kisivánszék mh.	..	×8 24	..	..	..	×14 54	..	×18 34	..	..					
20		Fodortanya mh.	..	×8 28	..	..	..	×14 58	..	×18 38	..	..					
21		Zákányszék alsó	..	×8 33	..	..	..	15 05	..	×18 43	..	..					
24		Szögihegy mh.	..	8 38	..	..	..	15 11	..	18 48	..	..	**23** 14				
25		Zákányszék	..	×8 43	..	..	..	×15 16	..	×18 53	..	..					
27		Ördögtanya mh.	..	8 48	..	..	..	15 25	..	19 00	..	..	**23** 23				
29		Zákányi iskola	..	×8 52	..	..	..	×15 29	..	×19 04	..	..					
33		Vágó mh.	..	8 59	..	..	..	15 38	..	19 11	..	..	**23** 31				
		Jakushegy mh.	..	×9 08	..	..	..	15 49	..	19 20	..	..					
37		Ruzsa	..	×9 12	..	..	..	×15 53	..	×19 24	..	..	×**23** 39				
41		Honvéderdő mh.	..	9 20	..	..	..	16 04	..	19 32	..	..	**23** 49				
44		**Pusztamérges** [1] *é.*	..	×9 28	..	..	..	×16 12	..	×19 40	..	..	0 02				
			..	9|35	..	..	..	16 19	..	19 47	..	..					

◆ 5838 szombaton és munkaszünetes napokon közlekedik

5834 szerdai és szombati piacos napon közlekedik

Szeged átrakóról

Szeged átrakóra

314 Pusztamérges—Ásotthalom—Kunhalom—Szeged átrakó

Valamennyi vonat 2. osztályú kocsikkal

(Keskenynyomközű vasút)

Km		Szegedi ig.	5907 ⇒	5807 ⇐ ◆	5837 ◆	5827		5927	5825	5925	5833 ◆	5843	5923	5823	5831 ◆		
0		**Pusztamérges** [1] *é.*	3 41	..	..	..	..	4 55	..	11 28	..	..	16|39	..			
4		Honvéderdő mh. *i.*		..	..	..	..	×5 03	..	×11 35	..	..	×16 46	..			
7		Ruzsa	3 55	..	..	..	..	5 16	..	11 47	..	..	16 57	..			
10		Jakushegy mh.		..	..	..	..	×5 23	..		..	..	×17 04	..			
12		Vágó mh.	×4 04	..	..	..	..	×5 27	..	×11 57	..	..	×17 08	..			
16		Zákányi iskola	4 13	..	..	..	..	5 37	..	12 06	..	..	17 17	..			
18		Ördögtanya mh.		..	..	..	..	×5 43	..	×12 12	..	..	×17 23	..			
19		Zákányszék	4 22	..	..	..	..	5 49	..	12 21	..	..	17 28	..			
21		Szögihegy mh.		..	..	..	..	×5 53	..	×12 25	..	..	×17 32	..			
23		Zákányszék alsó	4 31	..	..	..	..	6 00	..	12 31	..	..	17 38	..			
24		Fodortanya mh.		..	..	..	..	×6 03	..	×12 34	..	..	×17 41	..			
26		Kisivánszék mh.		..	..	..	..	×6 08	..	×12 39	..	..	×17 46	..			
27		Kászonyi megálló mh.		..	..	..	..	×6 12	..		..	..	×17 50	..			
29		Domaszék	4 43	..	..	..	..	6 19	..	12 50	..	..	17 56	..			
31		Bajai-műút mh.		..	..	..	..	×6 24	..	×12 55	..	..	×18 01	..			
33		**Kunhalom** *é.*	4 51	..	..	..	..	6 29	..	13 00	..	..	18|06	..			
0		**Halasteleki iskola** mh. *i.*				4 37	..					16 28					
5		**Ásotthalom** *é.*	..	..	..	4 51	..				..	16 42	..	..	..	..	..
6			..	..	..								..	..	..	..	..
9		Rókabögyös mh.		3 55	4 27	5 01	..		11 33					17|00			
10		Dobó iskola mh.			×4 32	×5 06	..		×11 38					×17 05			
13		Kissor			×4 38	5 14	..		×11 44					×17 11			
		Ásotthalom felső mh.		4 09	4 43	5 20	..		11 50					17 16			
16		Mórahalom *é.*		4 21	×4 48	×5 25	..		×11 55					×17 21			
21		Széksóstó *i.*		4 22	5 18	5 38	..		12 03					17 29			
24		Feketeszél mh.		4 33	5 29	5 49	..		12 06		14 04			17 31	20 35		
28		**Kunhalom** *é.*		4 48	5 38	5 59	..		12 17		14 15			17 42	20 45		
					5 46	6 07	..		×12 25		×14 23			×17 50	×20 53		
33		**Kunhalom** *i.*		4 56	5 47	6 08	..	6 30	12 33		14 31			17 58	21 01		
36		Szentmihálytelek		5 05	5 56	6 17	..	6 39	12 34	13 01	14 36			18 19	21 02		
39		Szabadkai út mh.			6 04	6 26	..	×6 46	12 43	13 10	14 49			18 28	21 11		
41		Hattyas-telep mh.			×6 09	×6 31	..	×6 51	×12 50	×13 17	×14 56			×18 35	×21 18		
43		**Szeged** átrakó 135, 140, 150, 155, 156 *é.*		5 20	6 14	6 36	..	6 56	×12 55	×13 22	×15 01			×18 40	×21 23		
									13 00	13 27	15 06			18|45	21 28		

◆ 5807 szerdán és szombaton nem közlekedik

5831 szombaton és munkaszünetes napon közlekedik

5833, 5837 szerdai és szombati piacos napokon közlekedik

Szeged átrakóra

Szeged átrakóról

Declassified in Part - Sanitized Copy Approved for Release @ 50-Y:2013/08/28 : CIA-RDP81-01043R002400040001-6

Declassified in Part - Sanitized Copy Approved for Release @ 50-Yr 2013/08/26 : CIA-RDP81-01043R002400040001-6

313 Kecskemét Rávágy-tér—Törökfái—Kiskunmajsa

Valamennyi vonat 2. osztályú kocsikkal

(Keskenynyomközi vasút)

5522	5524	5526	5528		Km		5527	5525	5511
				Szegedi ig.					
8 10	14 27	✕16 46	20 35		0	i. **Kecskemét** Rávágy tér 140, 142, 146, 162 é.	7 08	13 31	19 40
8 21	14 39	16 58	20 43		1	Kecskemét—átrakó	7 03	13 26	19 35
✕8 28	✕14 46	✕17 06	✕20 50		5	Törökfái felső mh.	✕6 43	✕13 05	19 26
8 33	14 51	17 10	✕20 54		6	Fehértó felső mh.	6 39	13 01	19 21
8 39	14 57	17 16	21 00		9		6 32	12 54	19 14
8 40	14 58	17 17	21 01	i. **Törökfái**			6 31	12 52	19 12
8 45	15 03	17 22	✕21 06	Matkó felső mh.	11		6 27	12 48	19 08
8 52	15 10	17 29	✕21 12	Matkó alsó mh.	14		6 22	12 41	19 01
✕8 56	✕15 14	✕17 33	21 17	Jakabszállás felső mh.	15		6 20	12 39	18 59
9 03	15 20	17 41	21 22	Jakabszállás	17		6 15	✕12 34	18 54
✕9 09	15 26	✕17 47	21 29	Kossuttanya mh.	20		6 10	12 32	18 51
9 14	15 35	17 52	✕21 33	Jakabszállási tanyák mh.	22		5 59	✕12 21	✕18 41
9 22	15 43	18 00	21 40	Bugacpuszta mh.	25		5 54	12 17	18 36
9 31	15 54	18 06	21 47	Bugac	29		5 47	12 10	18 32
9 37	16 00	✕18 12	21 53				5 39	12 01	18 25
9 39	16 03			Bugac felső	32	i. é.	5 28	11 50	18 17
✕9 43	16 08		21 54	Móricgát mh.	34		5 26	11 47	18 16
✕9 47	✕16 12		21 59	Móricgáti tanyák mh.	35		5 22	11 43	18 12
9 53	16 18		✕22 04	Nagybugac	37		✕5 17	✕11 38	✕18 07
✕9 59	✕16 24		22 10	Szanki tanyák mh.	40		5 12	11 33	18 02
✕10 05	16 30		✕22 16	Soltvadkerti út mh.	43		✕5 05	✕11 24	✕17 53
10 12	16 40		22 29	Szank	46		4 59	11 18	✕17 47
✕10 18	✕16 46		✕22 35	Kiskunmajsai út mh.	50		✕4 53	✕11 12	17 41
10 25	16 53		22 42	**Kiskunmajsa** KCK 164	53	é.	4 44	11 02	✕17 30
						é.	4 37	10 55	17 23

A vonatok az utazóközönség
többségének
megfelelő időben közlekednek.
Ne kívánja tehát
egyéni érdekből
a »Menetrendkönyv« érvényességének
tartama alatt
a menetrendek megváltoztatását

Menetrendi kérelmét
a nyári menetrendre vonatkozólag
november hó 15-ig,
a téli menetrendre nézve pedig
július hó 15-ig
terjessze elő

Declassified in Part - Sanitized Copy Approved for Release @ 50-Yr 2013/08/26 : CIA-RDP81-01043R002400040001-6

310 Cegléd—Vezseny

Valamennyi vonat 2. osztályu kocsikkal (Keskenynyomközű vasút)

| | | |

Declassified in Part - Sanitized Copy Approved for Release @ 50-Yr 2013/08/26 : CIA-RDP81-01043R002400040001-6

A vonatok az utazóközönség
többségének
megfelelő időben közlekednek.
Ne kívánja tehát
egyéni érdekből
a »Menetrendkönyv« érvényességének
tartama alatt
a menetrendek megváltoztatását

Menetrendi kérelmét
a nyári menetrendre vonatkozólag
november hó 15-ig,
a téli menetrendre nézve pedig
július hó 15-ig
terjessze elő

Keskenynyomközű vasútvonalak

	Oldal
Államvasutak (MÁV)	474
MÁV Széchenyi-hegyi Úttörővasút	496
Korlátozott közforgalomra berendezett gazdasági vasútvonalak	497
Erdei és iparvasutak	522

Declassified in Part - Sanitized Copy Approved for Release @ 50-Yr 2013/08/26 : CIA-RDP81-01043R002400040001-6

Declassified in Part - Sanitized Copy Approved for Release @ 50-Yr 2013/08/26 : CIA-RDP81-01043R002400040001-6

Járat száma	Útirány	Menetidő	Indul első	Indul utolsó	Járat száma	Útirány	Menetidő	Indul első	Indul utolsó
64	Bosnyák tér — Nagy Lajos király út — Vezér utca — Füredi utca	12	4 50	23 00	70	Erzsébetkir.-néúti aluljáró — Majakovszkij utca — Nagymező utca — Kossuth Lajos tér	20	4 45	23 30
			5 05	23 15				5 05	23 50
65	Rákospalota, Dózsa Gy. út — Beller Imre utca — Erzsébet királyné u. — Thököly út	28	5 00	23 00	71	Marx tér — Rudas László u. — MÁV kórház	9	szükség szerint	
			4 30	22 35					
66	Nagyszombat utca — Margit-híd — Nagykörút — Petőfi-híd budai hídfő	38	4 55	22 15	72	Marx tér — Rudas László u. — Ajtósi Dürer-sor — Thököly út	18	5 00	23 30
			5 35	22 55				5 00	23 50
67	Rákospalota, Pestújhely — Erzsébet kir.-né út — Rákóczi út — Március 15. tér	36	4 40	22 35	73	Marx tér — Rudas László utca — Izabella utca — Keleti pu. érkezési oldal	15	4 45	0 00
			4 55	0 10				4 30	0 15
68	Mogyoródi út — Nagy Lajos király út — Rákóczi út — Március 15. tér	30	4 40	23 30	74	Orczy tér — Baross utca — Kecskeméti utca — Március 15. tér	13	4 40	23 45
			5 05	0 05				4 55	0 00
69	Rpalota, Dózsa György út — Beller Imre utca — Cservenka utca, — Csömöri út	28	4 45	23 30	75	Népliget — Hungária körút — Dózsa György út — Váci út	28	4 30	0 00
			4 45	23 30				4 30	0 00
					76	Keleti pu. érkezési oldal — Izabella utca — Élmunkás-híd — Jászai Mari tér	18	4 45	23 10
								5 05	23 25

Járat száma	Útirány	Menetidő	Indul első	Indul utolsó
77	Orczy tér — Baross utca — Kálvin tér	9	szükség szerint	
78	Keleti pu. (Bethlen u.) — Nefelejcs utca — Majakovszkij utca — Kossuth Lajos tér	18	5 05	23 00
			5 20	23 15
79	Keleti pu. (Bethlen u.) — Dózsa György út — Váci út	15	4 45	0 00
			5 00	0 15
FAV	Széchenyi-fürdő — Népköztársaság útja — Vörösmarty tér	14	5 00	0 00
			5 10	0 15
N	Nagytétény — Budatétény — Budafok — Móricz Zs. körtér	40	4 10	0 20
			5 00	1 30
1	Törökbálint — Budaörs — Rózsadomb — Móricz Zs. körtér	52	3 40	0 00
			4 25	1 30
TÖGÁS	Városmajor — Istenhegyi út — Széchenyi-hegy	25	4 00	0 00
			4 25	0 25

Betétjáratok szükség szerint :

10/A Főti út—Rákospalota
23/A Közvágóhíd—Népliget
28/A József körút—Aréna út
30/A Pesterzsébet, Nagy S. u.—MÁV Gépgyár
33/A Flórián tér—Váci út
37/A Orczy tér—Jászberényi út
50/A Nagyvárad tér—Szent-Imre herceg tér
51/A Nagyvárad tér—Háromszék utca
63/A Thököly út—Rákospalota—Pestújhely
65/A Örs vezér tere—MÁV-telep
75/A Népliget—Thököly út

Éjszakai járatok :

4-es járat Móricz Zs. körtér—Moszkva tér—Déli pu. között, az 52-es járat Pestlőrinc, Béke tér—Mélyút, Imre tér között, a 31, 55, 68-as járatok a rendes útvonalukon közlekednek.

Megjegyzés : A 22-es járat csak munkanapokon közlekedik.

A MAGYAR VASÚT A DOLGOZÓKÉ!

Aki a vasúti létesítményeket bármiyen módon is megrongálja, bepiszkítja, a dolgozókat károsítja meg.

A vasút csak úgy tudja betölteni országunkban a vérkeringés szerepét, ha ezeket a létesítményeket egyemberként óvjuk a rongálástól, bepiszkítástól, vasutas és nemvasutas egyaránt.

A vasúti kocsik és egyéb létesítmények megrongálása, bepiszkítása hatalmas anyagi kárt jelent népgazdaságunknak, mely komolyan hátráltatja vasutunk továbbfejlődését, a kultúrált utazás megteremtését.

Minden öntudatos dolgozónak kötelessége védeni, óvni a vasút tulajdonát, mint a sajátját és segítséget nyújtani a harchoz, melyet a kártevők ellen folytatunk.

Declassified in Part - Sanitized Copy Approved for Release @ 50-Yr 2013/08/26 : CIA-RDP81-01043R002400040001-6

Fővárosi Villamosvasút villamos járatai

Járat száma	Útirány	Menet-idő	Indul első	Indul utolsó	Indul kocsi
1	Újpest vasúti híd — — Váci út — Marx tér	23	szükség szerint		
2	Boráros tér — — Pesti Dunapart — Jászai Mari tér	16	4 30	23 45	
			4 45	0 00	
3	Marx tér — — Váci út — Újpest, Fóti út	31	4 50	22 20	
			4 35	22 20	
4	Móricz Zs. körtér — — Petőfi-híd — Nagykörút — Margit-híd budai hídfő	35	4 25	0 20	
			5 00	0 50	
5	Flórián tér — — Szentendrei út — Filatorigát	5	5 00	22 30	
			5 05	22 35	
6	Petőfi-híd budai hídfő — — Nagykörút — Margit-híd — Moszkva tér	38	4 40	0 00	
			4 40	0 00	
7	Óbudai kocsiszín — — Bécsi út — Frankel Leó u. — Margit-híd budai hídfő	16	4 45	23 45	
			5 00	0 00	
8	Újpest, István tér — — Baross utca — Megyer	13	4 45	23 50	
			5 00	0 00	
9	Móricz Zs. körtér — — Bartók Béla út — Budai Dunapart — Margit-híd budai hídfő	18	4 40	23 40	
			5 00	0 00	
10	Újpest, Víztorony — — Árpád út — Váci út — Megyer	20	4 50	23 50	
			5 00	0 10	
11	Óbudai kocsiszín — — Korvin Ottó utca — Frankel Leó u. — Marg.t-híd budai hídfő	18	4 45	0 15	
			5 05	0 30	
12	Rákospalota — — Bajcsy-Zs. út — Lehel út — Marx tér	42	4 30	23 45	
			4 45	0 20	
13	Mázsa tér — — Bihari út — Ceglédi út — Üllői út	10	5 00	22 50	
			4 50	23 00	
14	Landler Jenő üzem — — Béke út — Lehel út — Marx tér	30	4 50	23 30	
			5 00	0 00	
15	Váci út — — Dráva utca — Pozsonyi út — Jászai Mari tér	9	5 00	22 50	
			5 10	23 00	
16	Angyalföldi pu. — — Béke út — Lehel út — Marx tér	22	szükség szerint		
18	Nagysaombat utca — — Frankel Leó u. — Déli pu. — Kelenföldi pu.	40	4 40	22 20	
			5 15	23 00	
21	Közvágóhíd — — Mester utca — Ferenc körút	10	5 00	22 20	
			5 00	22 30	
22	Boráros tér — — Soroksári út — Kikötői főút — Nagyvásártelep	10	szükség szerint		
23	Közvágóhíd — — Vajda Péter utca — Mező Imre út — Keleti pu. indulás oldal	26	5 00	22 35	
			5 00	23 00	
24	Közvágóhíd — — Hámán Kató út — Mező Imre út — Keleti pu. indulási oldal	26	4 25	0 00	
			4 45	0 20	
25	Baross tér — Thököly út—Május 1 út — Állatkert	15	5 20	23 15	
			5 30	23 30	
27	Nagyvárad tér — — Mező Imre út — Keleti pu. indulási oldal	15	szükség szerint		
28	Újköztemető — — Maglódi út — Salgótarjáni út — József körút	35	4 45	23 35	
			5 00	0 10	
29	Új lóversenytér — — Salgótarjáni út — József körút	20	versenynapokon		
30	Pesterzsébet Nagy Sándor u. — — Gubacsi út — Vajda Péter u. — József körút	35	5 00	22 35	
			5 00	22 28	

Járat száma	Útirány	Menet-idő	Indul első	Indul utolsó	Indul kocsi
31	Pesterzsébet, Pacsirta-telep — — Gubacsi út — Soroksári út — Boráros tér	30	4 30	23 50	
			4 55	0 25	
32	Pesterzsébet, Szabó-telep — — Gubacsi út — Soroksári út — Boráros tér	26	4 40	23 45	
			5 05	0 15	
33	Óbudai kocsiszín — — Árpád-híd, Váci út — Marx tér	22	4 50	23 40	
			5 10	0 00	
36	Kápolna tér — — Kőbányai út — Népszínház utca — József körút	22	4 55	23 20	
			5 00	23 40	
37	Akna utca — — Kőbányai út — Mező Imre út — Baross tér	30	5 00	23 30	
			5 00	0 00	
38	Bajcsy-Zs. laktanya — — Salgótarjáni út — Népszínház utca — József körút	16	4 50	23 15	
			4 45	23 30	
40	Pestlőrinc, Béke tér — — Királyhágó utca — Marx Károly utca — Pestimre vasútállomás	16	4 30	0 00	
			4 45	0 15	
43	Kispest, Tóth Árpád utca — — Ady Endre utca — Üllői út — Nagyvárad tér	22	4 45	23 40	
			5 00	0 00	
44	Zugló, Rákospatak — — Thököly út — Rákóczi út — Március 15 tér	28	5 00	23 35	
			4 50	0 00	
45	Keleti pu. indulási oldal — — Rákóczi út — Kossuth Lajos utca — Március 15 tér	15	szükség szerint		
46	Petőfi-híd budai hídfő — — Nagykörút—Margit-híd — Déli pu. indulási oldal	40	4 30	0 30	
			4 20	0 30	
47	Budafok, forgalmi telep — — Fehérvári út — Móricz Zs. körtér	18	4 45	23 45	
			5 00	0 00	
48	Albertfalva kitérő — — Fehérvári út — Szabadság-híd — Marx tér	30	5 00	23 00	
			5 00	23 00	
49	Kelenföldi pályaudvar — — Bartók Béla út — Szabadság-híd — Marx tér	30	4 15	0 30	
			4 40	1 00	
50	Pestlőrinc, Béke tér — — Vöröshadsereg útja — Üllői út — Nagyvárad tér	39	4 30	23 40	
			5 05	0 15	
51	Kispest, Malinovszki út — — Nagykőrösi út — Üllői út — Nagyvárad tér	22	4 45	0 10	
			4 25	23 50	
52	Kispest, Villanytelep — — Vöröshadsereg út — Üllői út — Madách Imre tér	35	4 25	23 25	
			5 00	0 00	
53	Nagyvárad tér — — Üllői út — Bajcsy-Zs. út — Marx tér	23	5 00	22 35	
			5 25	23 00	
54	Kispest, Malinovszki út — — Gyáli út — Kispest, Kertváros	11	4 45	22 50	
			4 55	23 00	
55	Rákospalota — — Árpád út — Váci út — Marx tér	40	4 40	23 40	
			4 40	0 00	
56	Hűvösvölgy — — Vöröshadsereg út — Moszkva tér	24	4 50	0 50	
			4 25	0 25	
58	Zugliget — — Zugligeti út — Moszkva tér	19	5 00	23 10	
			5 20	23 30	
59	Farkasrét — — Németvölgyi út — Alkotás utca — Moszkva tér	20	4 50	0 40	
			4 30	0 20	
60	Csörsz utca — — Krisztina körút — Szabadság-híd — Madách Imre tér	25	5 00	22 15	
			5 25	22 40	
61	Moszkva tér — — Alkotás utca — Villányi út — Móricz Zs. körtér	17	4 45	0 00	
			5 00	0 15	
62	Újpest, Szilágyi utca — — Bajcsy-Zs. út — Lehel út — Marx tér	35	szükség szerint		
63	János-kórház — — Déli pu. — Szabadság-híd — Nagyvárad tér	36	4 50	0 45	
			4 50	0 45	

Declassified in Part - Sanitized Copy Approved for Release @ 50-Y1 2013/08/26 : CIA-RDP81-01043R002400040001-6

253 Gödöllő [—Csömör]—Cinkota—Budapest

(Villamos vontatás)

Km	Budapesti ig.	1609	1619	1629	1639	1019	1509	1029	1519	1039	1529	1007	1017	1507	1027	1037	1047	1517	1057	1067	
0	**Gödöllő** végállomás 72, 80a *i.*	..	..	..	..	3 20	..	3 52	..	✕ 4 20	..	4 55	✕ 5 18	..	✕ 5 36	5 51	6 06	..	6 31	✕ 6 53	..
7	Mogyoród [2]	..	..	..	..	3 36	..	4 08	..	4 36	..	5 11	5 34	..	5 52	6 07	6 22	..	6 47	7 09	..
12	Kerepes	..	..	..	..	3 45	..	4 17	..	4 45	..	5 20	5 43	..	6 01	6 16	6 31	..	6 56	7 18	..
12	**Kistarcsa**	..	..	..	..	3 48	..	4 20	..	4 48	..	5 23	5 46	..	6 04	6 19	6 34	..	6 59	7 21	..
20	**Csömör**	0 11	0 45	1 45	3 22	∫	4 03	∫	4 36	∫	5 10	∫	∫	5 52	∫	∫	∫	6 38	∫	∫	..
17	**Cinkota**	0 21	0 55	1 55	3 32	3 58	4 14	4 29	4 46	4 58	5 21	5 33	5 56	6 04	6 14	6 28	6 43	6 49	7 09	7 31	..
19	Mátyásföld mrh.	*é.*	*é.*	*é.*	*é.*	4 02	4 18	4 33	4 50	5 02	5 25	5 37	6 00	6 08	6 18	6 32	6 47	6 53	7 13	7 35	..
22	**Sashalom**-Cinkotai nagyicce	..	..	..	..	4 08	4 24	4 39	4 56	5 08	5 32	5 43	6 06	6 14	6 25	6 38	6 53	6 59	7 20	7 41	..
27	Rákosfalva	..	..	..	..	4 11	4 27	4 42	4 59	5 11	5 35	5 46	6 09	6 17	6 28	6 41	6 56	7 02	7 23	7 44	..
27	**Budapest**-Kerepesi út ▽	..	..	..	..	4 26	4 42	4 57	5 14	5 26	5 52	6 01	6 24	6 32	6 43	6 56	7 11	7 17	7 38	7 59	..

Km	Budapesti ig.	1527	1077	1537	1087	1607	1097	1207	1547	1107	1217	1557	1117	1567	1305	1315	1005	1325	1335	1505	
0	**Gödöllő** végállomás 72, 80a *i.*	..	7 30	..	✕ 8 00	..	8 30	◆ 9 00	..	9 34	◆ 9 50	..	10 30	..	◆	◆	11 25	◆	◆	..	..
7	Mogyoród [2]	..	7 46	..	∫ 8 16	..	8 46	9 16	..	9 50	10 06	..	10 46	..	..	..	11 41	..	..	..	..
12	Kerepes	..	7 55	..	∫ 8 25	..	8 55	9 25	..	9 59	10 15	..	10 55	..	..	..	11 50	..	..	..	..
12	**Kistarcsa**	..	7 58	..	✕ 8 28	..	8 58	9 28	..	10 02	10 18	..	10 58	..	..	..	11 53	..	..	..	..
20	**Csömör**	7 29	∫	8 06	∫	8 50	∫	∫	9 28	∫	∫	10 18	∫	11 18	..	..	∫	..	..	12 20	..
17	**Cinkota**	7 40	8 08	8 17	8 38	9 00	9 08	9 37	9 38	10 12	10 27	10 30	11 08	11 31	11 37	11 56	12 03	12 10	12 23	12 30	..
19	Mátyásföld mrh.	7 44	8 12	8 21	8 42	*é.*	9 12	..	9 42	10 16	*é.*	10 34	11 12	11 35	11 41	12 00	12 07	12 14	12 27	12 34	..
22	**Sashalom**-Cinkotai nagyicce	7 51	8 19	8 28	8 50	..	9 19	..	9 48	10 23	..	10 41	11 19	11 41	11 47	12 07	12 14	12 20	12 34	12 41	..
27	Rákosfalva	7 54	8 22	8 31	8 53	..	9 22	..	9 51	10 26	..	10 44	11 22	11 44	11 50	12 10	12 17	12 23	12 37	12 44	..
27	**Budapest**-Kerepesi út ▽	8 09	8 37	8 46	9 08	..	9 37	..	10 08	10 41	..	10 59	11 37	11 59	12 05	12 25	12 32	12 38	12 52	12 59	..

Km	Budapesti ig.	1345	1015	1515	1025	1355	1035	1365	1045	1525	1375	1003	1503	1203	1013	1513	1023	1213	1033	1043	
0	**Gödöllő** végállomás 72, 80a *i.*	◆	12 30	..	◆ 13 03	✕	13 20	..	◆ 13 40	..	..	14 04	..	◆ 14 30	14 50	..	15 20	◆ 15 40	..	16 00	✕ 16 20
7	Mogyoród [2]	..	12 46	..	13 19	..	13 36	..	13 56	..	..	14 20	..	14 46	15 06	..	15 36	15 56	..	16 16	16 36
12	Kerepes	..	12 55	..	13 28	..	13 45	..	14 05	..	..	14 29	..	14 55	15 15	..	15 45	16 05	..	16 25	16 45
12	**Kistarcsa**	..	12 58	..	13 31	..	13 48	..	14 08	..	..	14 32	..	14 58	15 18	..	15 48	16 08	..	16 28	16 48
20	**Csömör**	..	∫	13 16	∫	..	∫	..	∫	14 12	..	∫	14 50	∫	∫	15 37	∫	∫	16 19	∫	∫
17	**Cinkota**	12 50	13 08	13 26	13 40	13 46	13 58	14 05	14 17	14 23	14 29	14 43	15 00	✕1510	15 27	15 48	15 59	✕1618	16 29	16 38	16 58
19	Mátyásföld mrh.	12 54	13 12	13 30	13 44	13 50	14 02	14 09	14 21	14 27	14 34	14 47	15 04	15 14	15 31	15 52	16 03	16 22	16 33	16 42	17 02
22	**Sashalom**-Cinkotai nagyicce	13 00	13 19	13 37	13 50	13 56	14 09	14 16	14 28	14 34	14 40	14 53	15 10	15 21	15 36	15 59	16 10	16 29	16 39	16 49	17 09
27	Rákosfalva	13 03	13 22	13 40	13 53	13 59	14 12	14 19	14 31	14 37	14 43	14 56	15 13	15 24	15 42	16 02	16 13	16 32	16 42	16 52	17 12
27	**Budapest**-Kerepesi út ▽	13 18	13 37	13 55	14 08	14 14	14 27	14 34	14 46	14 52	14 58	15 01	15 28	✕1539	15 57	16 17	16 28	✕1647	16 57	17 07	17 27

Km	Budapesti ig.	1533	1053	1601	1501	1011	1511	1021	1031	1521	1041	1051	1531	1061	1541	1071	1551	1081	1201	1301	1561
0	**Gödöllő** végállomás 72, 80a *i.*	..	16 44	✕ 17 05	..	17 40	..	18 01	18 18	..	18 40	19 00	..	19 25	..	20 00	..	20 31	20 55	◆	..
7	Mogyoród [2]	..	17 00	17 21	..	17 56	..	18 17	18 34	..	18 56	19 16	..	19 41	..	20 16	..	20 46	21 11	..	..
12	Kerepes	..	17 09	17 30	..	18 05	..	18 26	18 43	..	19 05	19 25	..	19 50	..	20 25	..	20 55	21 20	..	..
12	**Kistarcsa**	..	17 12	17 33	..	18 08	..	18 29	18 46	..	19 08	19 28	..	19 53	..	20 28	..	20 58	21 23	..	..
20	**Csömör**	16 59	∫	∫	17 43	∫	18 17	∫	∫	18 57	∫	∫	19 36	∫	20 12	∫	20 49	∫	∫	..	21 30
17	**Cinkota**	17 10	17 21	17 42	17 53	18 18	18 29	18 38	18 56	19 08	19 18	19 37	19 47	20 03	20 23	20 38	21 01	21 08	21 32	21 32	21 41
19	Mátyásföld mrh.	17 14	17 25	17 46	17 57	18 22	18 33	18 42	19 00	19 12	19 22	19 41	19 51	20 07	20 27	20 42	21 05	21 12	*é.*	21 36	21 45
22	**Sashalom**-Cinkotai nagyicce	17 20	17 31	17 52	18 03	18 29	18 39	18 48	19 07	19 19	19 29	19 47	19 58	20 15	20 34	20 49	21 11	21 15	..	21 42	21 52
27	Rákosfalva	17 23	17 34	17 55	18 06	18 32	18 42	18 51	19 10	19 22	19 32	19 50	20 01	20 18	20 37	20 52	21 14	21 22	..	21 45	21 55
27	**Budapest**-Kerepesi út ▽	17 38	17 49	18 10	18 21	18 47	18 57	19 06	19 25	19 37	19 47	20 05	20 16	20 35	20 52	21 07	21 29	21 37	..	22 00	22 10

Km	Budapesti ig.	1091	1571		1101	1601	1211		1611	1009											
0	**Gödöllő** végállomás 72, 80a *i.*	21 30	..	..	22 25	..	∫ 23 00	..	..	23 45	..	..	..	..	..	..	..	..	..	..	..
7	Mogyoród [2]	21 46	..	..	22 41	..	23 16	..	..	0 01	..	..	..	..	..	..	..	..	..	..	..
12	Kerepes	21 55	..	..	22 50	..	23 25	..	..	0 10	..	..	..	..	..	..	..	..	..	..	..
12	**Kistarcsa**	21 58	..	..	22 53	..	23 28	..	..	0 13	..	..	..	..	..	..	..	..	..	..	..
20	**Csömör**	∫	22 30	..	∫	23 18	∫	..	23 44	∫	..	..	..	..	..	..	..	..	..	..	..
17	**Cinkota**	22 08	22 40	..	23 03	23 28	23 37	..	23 54	0 22	..	..	..	..	..	..	..	..	..	..	..
19	Mátyásföld mrh.	22 12	22 44	..	23 07	*é.*	*é.*	..	*é.*	0 26	..	..	..	..	..	..	..	..	..	..	..
22	**Sashalom**-Cinkotai nagyicce	22 19	22 50	..	23 14	..	..	..	..	0 32	..	..	..	..	..	..	..	..	..	..	..
27	Rákosfalva	22 22	22 53	..	23 17	..	..	..	..	0 35	..	..	..	..	..	..	..	..	..	..	..
27	**Budapest**-Kerepesi út ▽	22 37	23 08	..	23 32	..	..	..	..	0 50	..	..	..	..	..	..	..	..	..	..	..

1305, 1315, 1325, 1335, 1345, 1025, 1045, 1203, 1213 sz. vonatok ∫ jellel megjelölt állomások között szombati munkanapokon közlekednek

1207, 1217, 1301 ∫ jellel megjelölt állomások között munkaszüneti napokon közl.

ÁLLOMÁSOK ÉS MEGÁLLÓHELYEK:

Km		Km		Km		Km		Km	
0	**Gödöllő** végállomás	12	Szilasliget mh.	20	Árpádföld mrh.	19	Mátyásföld alsó mh.	27	Fehér út-Kertv. mh.
3	**Gödöllő**-Palota-kert	12	**Kerepes**	17	**Cinkota**	19	Mátyásföld mrh.	27	Mexikói út mh.
3	Gödöllő-Szabadság tér mh.	12	Zsófialiget mh.	12	**Kistarcsa**	19	Mátyásföld repülőtér mh.	27	Hungária út mh.
3	Gödöllő-Erzsébet kert mh.	12	**Kistarcsa**	17	Homoktelep mh.	21	Sashalom mh.	27	Ruggyantagyár mh.
7	Tölgyes✕ fmh.	20	**Csömör**	17	**Cinkota**	22	**Sashalom**-Cinkotai nagyicce	27	**Budapest**-Kerepesi út
7	**Mogyoród** (2)	20	Szabadság-telep mh.			27	**Rákosfalva**		

Declassified in Part - Sanitized Copy Approved for Release @ 50-Y1 20130826 CIA-RDP81-01043R002400040001-6

253 Budapest—Cinkota—[Csömör—] Gödöllő

(Villamos vontatás)

Km	Budapesti ig.	1010	1610	1020	1620	1630	1640	1210	1650	1220	1230	1660	1240	1030	1510	1040	1050	1520	1002	1502	1012
0	**Budapest**-Kerepesi út ▽.. *i.*	0 00	..	1 00	..	..	..	✕	..	✕	..	..	..	5 49	5 05	5 12	✕	5 50	6 12	6 30	✕
5	Rákosfalva	0 15	..	1 15	..	..	..	..	..	..	..	..	..	5 04	5 20	5 27	5 51	6 05	6 27	6 45	6 40
5	**Sashalom**-Cinkotai nagyic.	0 19	..	1 19	..	..	..	..	..	..	..	..	..	5 07	5 23	5 31	5 54	6 09	6 31	6 49	6 55
8	Mátyásföld mrh.	0 25	..	1 25	..	..	..	..	..	..	..	..	..	5 13	5 29	5 37	6 00	6 15	6 37	6 55	6 59
10	**Cinkota**	0 29	0 30	1 29	1 30	3 01	3 42	4 00	4 16	4 27	4 48	4 50	5 02	5 16	5 33	5 41	6 04	6 19	6 40	6 59	7 05
13	**Csömör**	∫	0 41	∫	1 41	3 12	3 53	∫	4 27	∫	∫	5 01	∫	∫	5 44	∫	∫	6 30	∫	∫	7 09
15	**Kistarcsa**	0 39	é.	1 39	é.	é.	é.	4 10	é.	4 37	4 58	é.	5 12	5 26	é.	5 51	6 14	é.	6 50	é.	7 19
15	Kerepes	0 42	..	1 42	..	..	..	4 13	..	4 40	5 01	..	5 15	5 29	..	5 54	6 17	..	6 53	..	7 22
20	Mogyoród [2] ..... [🚌]	0 52	..	1 52	..	..	..	4 23	..	4 50	5 11	..	5 25	5 39	..	6 04	6 27	..	7 03	..	7 32
27	**Gödöllő** végállomás 72, 80a *é.*	1 07	..	2 07	..	..	..	4 38	..	5 05	5 26	..	5 40	5 54	..	6 19	6 42	..	7 18	..	7 47

Km	Budapesti ig.	1302	1022	1512	1312	1522	1032	1322	1332	1342	1532	1042	1352	1542	1052	1552	1062	1562	1204	1004	1014
0	**Budapest**-Kerepesi út ▽.. *i.*	✕			◆			✕	✕	◆									◆		◆
5	Rákosfalva	6 53	7 05	7 19	7 35	7 54	8 00	8 07	8 25	8 30	8 36	9 00	9 18	9 29	10 00	10 20	11 03	11 30	..	12 00	12 20
5	**Sashalom**-Cinkotai nagyic.	7 08	7 20	7 34	7 50	8 09	8 15	8 22	8 41	8 45	8 51	9 15	9 33	9 44	10 15	10 35	11 18	11 45	..	12 15	12 35
8	Mátyásföld mrh.	7 12	7 24	7 37	7 54	8 13	8 19	8 26	8 44	8 50	8 56	9 19	9 37	9 48	10 19	10 39	11 21	11 49	..	12 19	12 39
10	**Cinkota**	7 18	7 30	7 43	8 00	8 19	8 25	8 32	8 50	8 56	9 02	9 25	9 43	9 54	10 25	10 45	11 27	11 55	..	12 25	12 45
13	**Csömör**	7 21	7 34	7 47	8 04	8 23	8 29	8 35	8 53	9 01	9 07	9 29	9 46	9 58	10 29	10 49	11 32	12 02	12 10	12 31	12 48
15	**Kistarcsa**	*é.*	∫	∫	7 58	∫	8 34	∫	*é.*	*é.*	∫	∫	*é.*	10 09	∫	11 00	∫	12 13	∫	∫	∫
15	Kerepes	..	7 44	*é.*	8 14	*é.*	8 39	..	..	..	9 14	..	..	..	10 39	*é.*	11 42	*é.*	12 20	12 41	12 58
20	Mogyoród [2] ..... [🚌]	..	7 47	..	8 17	..	8 42	..	..	..	9 24	..	..	..	10 42	..	11 45	..	12 23	12 44	13 01
27	**Gödöllő** végállomás 72, 80a *é.*	..	8 12	..	8 42	..	9 07	..	..	..	9 39	..	..	..	10 52	..	11 55	..	12 33	12 54	13 11
															11 07	..	12 10	..	12 48	13 09	13 26

Km	Budapesti ig.	1504	1024	1034	1514	1214	1044	1524	1054	1064	1534	1206	1006	1506	1016	1516	1026	1036	1526	1046	1056
0	**Budapest**-Kerepesi út ▽.. *i.*	12 30	12 40	◆ 13 04	13 14	◆ 13 30	13 50	14 04	◆ 14 20	14 40	14 50	◆ 15 00	15 25	15 31	✕						
5	Rákosfalva	12 45	12 55	13 19	13 29	13 45	14 05	14 19	14 35	14 55	15 05	15 15	15 40	15 46	16 05	16 25	16 35	16 55	17 07	17 15	17 35
5	**Sashalom**-Cinkotai nagyic.	12 48	12 59	13 23	13 33	13 49	14 09	14 23	14 39	15 00	15 09	15 16	15 44	15 50	16 08	16 29	16 38	17 00	17 11	17 19	17 38
8	Mátyásföld mrh.	12 54	13 05	13 29	13 39	13 55	14 15	14 29	14 45	15 06	15 15	15 24	15 50	15 56	16 14	16 35	16 44	17 06	17 17	17 25	17 44
10	**Cinkota**	12 57	13 09	13 33	13 43	13 59	14 19	14 32	14 49	15 11	15 18	✕1530	15 54	16 00	16 18	16 38	16 47	17 11	17 22	✕1729	17 47
13	**Csömör**	13 08	∫	∫	13 54	∫	∫	14 43	∫	∫	15 29	∫	∫	16 11	∫	16 49	∫	∫	17 33	∫	∫
15	**Kistarcsa**	*é.*	13 19	13 42	*é.*	14 09	14 29	*é.*	14 59	15 21	*é.*	15 40	16 04	*é.*	16 28	*é.*	16 57	17 21	*é.*	17 49	18 07
15	Kerepes	..	13 23	13 46	..	14 13	14 33	..	15 03	15 25	..	15 44	16 08	..	16 32	..	17 01	17 25	..	17 53	18 11
20	Mogyoród [2] ..... [🚌]	..	13 28	13 51	..	14 18	14 38	..	15 08	15 30	..	15 49	16 13	..	16 37	..	17 06	17 30	..	17 58	18 16
27	**Gödöllő** végállomás 72, 80a *é.*	..	13 42	14 05	..	14 32	14 52	..	15 22	15 44	..	16 03	16 27	..	16 51	..	17 20	17 44	..	18 12	18 30

Km	Budapesti ig.	1536	1066		1008	1508	1018	1518		1028	1528	1038	1308		1538	1648	1318		1548	1058	1558
0	**Budapest**-Kerepesi út ▽.. *i.*	17 30	17 40	..	18 00	18 12	18 23	18 45	..	19 00	19 22	19 35	19 50	..	20 00	20 10	20 33	..	20 39	20 50	21 20
5	Rákosfalva	17 45	17 55	..	18 15	18 27	18 38	19 00	..	19 15	19 37	19 52	20 05	..	20 15	20 25	20 48	..	20 54	21 05	21 35
5	**Sashalom**-Cinkotai nagyic.	17 49	17 59	..	18 19	18 30	18 42	19 04	..	19 19	19 43	19 55	20 09	..	20 19	20 29	20 51	..	20 58	21 09	21 39
8	Mátyásföld mrh.	17 55	18 05	..	18 25	18 36	18 48	19 10	..	19 25	19 49	20 01	20 15	..	20 25	20 35	20 57	..	21 04	21 15	21 45
10	**Cinkota**	17 58	18 09	..	18 29	18 39	18 52	19 14	..	19 29	19 52	20 04	20 18	..	20 29	20 39	21 00	..	21 08	21 19	21 49
13	**Csömör**	18 09	∫	..	∫	18 50	∫	19 25	..	∫	20 03	∫	*é.*	..	20 40	∫	*é.*	..	21 19	∫	22 00
15	**Kistarcsa**	*é.*	18 19	..	18 39	*é.*	19 02	*é.*	..	19 39	*é.*	20 14	..	..	*é.*	20 49	..	..	*é.*	21 29	*é.*
15	Kerepes	..	18 22	..	18 42	..	19 05	..	..	19 42	..	20 17	..	..	..	20 52	..	..	..	21 32	..
20	Mogyoród [2] ..... [🚌]	..	18 32	..	18 52	..	19 15	..	..	19 52	..	20 27	..	..	..	21 02	..	..	..	21 42	..
27	**Gödöllő** végállomás 72, 80a *é.*	..	18 47	..	19 07	..	19 30	..	..	20 07	..	20 42	..	..	..	21 17	..	..	..	21 57	..

Km	Budapesti ig.	1068	1328		1338	1078	1568		1088	1348											
0	**Budapest**-Kerepesi út ▽.. *i.*	21 32	21 50	..	◆ 22 08	22 15	22 30	..	23 00	23 30	..	..	..	..	..						
5	Rákosfalva	21 47	22 05	..	22 23	22 30	22 45	..	23 15	23 45	..	..	..	..	..						
5	**Sashalom**-Cinkotai nagyic.	21 51	22 08	..	22 26	22 34	22 48	..	23 19	23 48	..	..	..	..	..						
8	Mátyásföld mrh.	21 57	22 14	..	22 32	22 40	22 54	..	23 25	23 54	..	..	..	..	..						
10	**Cinkota**	22 01	22 17	..	22 35	22 44	22 57	..	23 29	23 57	..	..	..	..	..						
13	**Csömör**	∫	*é.*	..	*é.*	∫	23 08	..	∫	*é.*	..	..	..	..	..						
15	**Kistarcsa**	22 11	..	..	..	22 54	*é.*	..	23 39	..	..	..	..	..	..						
15	Kerepes	22 14	..	..	..	22 57	..	..	23 42	..	..	..	..	..	..						
20	Mogyoród [2] ..... [🚌]	22 24	..	..	..	23 07	..	..	23 52	..	..	..	..	..	..						
27	**Gödöllő** végállomás 72, 80a *é.*	22 39	..	..	..	23 22	..	..	0 07	..	..	..	..	..	..						

◆ 1204, 1014, 1034, 1054, 1206, 1214 ∫ jellel megjelölt állomások között szombati munkanapokon közlekednek

1312, 1338, 1342 ∫ jellel megjelölt állomások között munkaszüneti napokon közl.

ÁLLOMÁSOK ÉS MEGÁLLÓHELYEK :

Km		Km		Km		Km		Km	
0	**Budapest**-Kerepesi út	5	**Sashalom-Cinkotai nagyicce**	10	Ilonatelep mh.	15	**Kistarcsa**	20	Tölgyes³ ímh.
5	Rugyantagyár mh.	5	Sashalom mh.	15	**Kistarcsa**	15	Zsófialiget mh.	27	Gödöllő-Erzs.-kerí mh.
5	Hungária út mh.	7	Mátyásföld sípálytér mh.	10	**Cinkota**	15	**Kerepes**	27	Gödöllő-Szab. tér mh.
5	Mexikói út. mh.	8	Mátyásföld mrh.	13	Árpádföld mrh.	15	Szilasliget mh.	27	Gödöllő-Falota-kert
5	Fehér út-Kertváros mh.	8	Mátyásföld alsó mh.	13	Szabadság-telep mh.	20	**Mogyoród** [2]	27	**Gödöllő** végállomás
5	**Rákosfalva**	8		13	**Csömör**				
		10	**Cinkota**						

Declassified in Part - Sanitized Copy Approved for Release @ 50-Y1 2013/08/26 : CIA-RDP81-01043R002400040001-6

252 Ráckeve—Budapest

(Villamos vontatás)

Km	Budapesti ig.	2069	2309	2209	2319	109	2329	2219	2079	2089	107	2307	2317	2107	117	2207	2007	2117	2127	127	2137
0	**Ráckeve** ▽ ..... *i.*	..	✕	..	✕	3 45	..	✕	✕	..	4 35	✕	..	..	✕ 5 15	✕	..	..	..	..	✕
7	Szigetszentmárton [1] Szigetújf. [2] ..	..	..	..	..	3 57	..	..	..	..	4 46	..	..	..	5 27	..	5 41	..	..	6 25	..
12	Szigetcsép [1]	..	..	..	..	4 09	..	..	..	..	4 57	..	..	..	5 41	..	5 52	..	..	6 36	..
17	Tököl [1]	3 25	..	..	..	4 24	..	..	4 48	4 57	5 12	..	..	..	5 52	..	6 03	..	..	6 47	..
20	Szigetszentmiklós Gyártel.	3 32	..	..	..	4 31	..	..	4 55	5 04	5 20	..	..	..	6 04	..	6 17	..	..	7 00	..
24	Szigetszentmiklós	3 40	..	4 14	..	4 39	..	4 54	5 03	5 12	5 28	..	..	5 47	6 25	✕ 6 34	6 48	7 07	7 14	..	..
28	Dunaharaszti külső	3 48	4 11	4 22	4 31	4 47	4 52	5 02	5 11	6 20	5 36	5 44	5 52	6 03	6 21	6 28	6 40	✕ 6 49	7 04	7 22	7 29
33	Soroksár Hősök tere	4 00	4 23	4 34	4 43	4 56	5 04	5 14	5 23	5 32	5 45	5 56	6 04	6 15	6 30	6 40	6 51	7 01	7 16	7 30	7 40
36	Pesterzsébet felső	4 12	4 36	4 46	4 56	5 05	5 17	5 27	5 35	5 45	5 54	6 09	6 17	6 28	6 39	6 53	7 04	7 14	7 29	7 39	7 53
41	**Budapest**-Vágóhíd ▽ .. *é.*	4 23	4 47	4 57	5 07	5 13	5 28	5 38	*é.*	5 56	6 02	6 20	6 28	6 39	6 47	7 04	7 12	7 25	7 40	7 47	8 04

Km	Budapesti ig.	2147	5307	2157	2017	2167	2027	2327	2177	2337	2005	2105	2015	2115	2125	2135	2025	2305	2103	2003	2113
0	**Ráckeve** ▽ ..... *i.*	..	✕	..	7 35	..	8 57	..	..	..	10 30	..	11 41	◆	..	◆	12 55	..	◆	13 41	✕
7	Szigetszentmárton [1] Szigetújf. [2] ..	..	..	..	7 46	..	9 08	..	..	..	10 41	..	11 52	..	..	..	13 06	..	..	13 55	..
12	Szigetcsép [1]	..	..	..	7 57	..	9 19	..	..	..	10 55	..	12 03	..	..	..	13 17	..	..	14 06	..
17	Tököl [1]	7 30	7 45	7 55	8 12	..	9 33	..	..	..	11 10	..	12 18	..	..	..	13 32	..	..	14 16	..
20	Szigetszentmiklós Gyártel.	7 38	7 53	8 03	8 27	9 00	9 40	..	10 30	..	11 17	11 57	12 25	12 44	13 00	13 22	13 39	..	14 08	14 25	14 44
24	Szigetszentmiklós	7 46	8 00	8 11	8 35	9 16	9 56	10 20	10 46	11 10	11 25	12 05	12 33	12 52	13 08	13 30	13 47	..	14 25	14 33	14 52
28	Dunaharaszti külső	7 58	é.	8 23	8 47	9 28	10 08	10 32	10 58	11 22	11 45	12 25	12 53	13 12	13 28	13 50	14 07	14 29	14 46	14 57	15 12
33	Soroksár Hősök tere	8 11	..	8 36	9 00	9 41	10 21	10 45	11 11	11 35	11 58	12 38	13 06	13 25	13 41	14 03	14 19	14 42	14 59	15 10	15 25
36	Pesterzsébet felső	8 22	..	8 47	9 11	9 52	10 32	10 56	11 22	11 46	12 09	12 49	13 17	13 36	13 52	14 14	14 30	14 53	15 10	15 21	15 36
41	**Budapest**-Vágóhíd ▽ .. *é.*																				

Km	Budapesti ig.	2123	103	2133	2063	2303	2143	113	2153	2313	2061	2301	101	2101	2071	5301	2001	2111	2121	5321	2011
0	**Ráckeve** ▽ ..... *i.*	..	14 29	..	✕	..	..	15 38	..	..	..	..	16 54	..	..	..	17 55	..	..	✕	
7	Szigetszentmárton [1] Szigetújf. [2] ..	..	14 40	..	..	..	..	15 49	..	..	..	..	17 05	..	..	..	18 06	..	..	..	18 55
12	Szigetcsép [1]	..	14 54	..	..	..	..	16 03	..	..	..	..	17 19	..	..	..	18 20	..	..	..	19 06
17	Tököl [1]	..	15 09	..	15 32	..	..	16 17	..	..	17 03	..	17 36	..	18 13	..	18 41	..	..	..	19 17
20	Szigetszentmiklós Gyártel.	15 00	15 17	15 31	15 39	..	16 10	16 24	16 39	..	17 10	..	17 43	18 00	18 20	18 37	18 48	19 02	19 17	19 30	19 32
24	Szigetszentmiklós	15 08	15 25	15 39	15 47	..	16 18	16 32	16 47	..	17 18	..	17 51	18 08	18 28	18 45	18 56	19 10	19 25	19 38	19 41
28	Dunaharaszti külső	15 16	15 33	15 47	15 55	16 10	16 25	16 40	16 55	17 15	17 26	17 43	17 59	18 16	18 36	18 52	19 04	19 18	19 33	19 45	19 49
33	Soroksár Hősök tere	15 26	15 42	15 59	16 07	16 22	16 36	16 49	17 07	17 26	17 36	17 55	18 08	18 26	18 46	*é.*	19 16	19 30	19 45	*é.*	20 05
36	Pesterzsébet felső	15 41	15 58	16 13	16 21	16 36	16 48	16 58	17 20	17 38	17 48	18 07	18 19	18 38	18 57		19 28	19 42	19 57		20 17
41	**Budapest**-Vágóhíd ▽ .. *é.*																				

Km	Budapesti ig.	2131	2081	2021	2311	2141	2031		2041	2151	2321		2251	2331	2109	2209
0	**Ráckeve** ▽ ..... *i.*	..	..	19 42	..	..	20 21	..	20 49	..	..	..	21 50	..	..	23 44
7	Szigetszentmárton [1] Szigetújf. [2] ..	..	..	19 56	..	..	20 33	..	21 00	..	..	..	22 01	..	..	23 55
12	Szigetcsép [1]	..	..	20 07	..	..	20 48	..	21 14	..	..	..	22 12	..	..	0 10
17	Tököl [1]	..	20 00	20 22	..	..	21 04	..	21 29	..	..	..	22 27	..	..	0 23
20	Szigetszentmiklós Gyártel.	19 50	20 07	20 29	..	21 00	21 11	..	21 36	22 03	..	..	22 37	..	23 30	0 30
24	Szigetszentmiklós	19 58	20 15	20 37	..	21 08	21 19	..	21 44	22 11	..	..	22 45	..	23 38	0 38
28	Dunaharaszti külső	20 06	20 22	20 45	20 59	21 16	21 27	..	21 52	22 19	22 35	..	22 53	23 10	23 46	0 46
33	Soroksár Hősök tere	20 18	20 34	20 57	21 02	21 28	21 39	..	22 04	22 31	22 47	..	23 05	23 22	23 58	0 57
36	Pesterzsébet felső	20 31	20 47	21 11	21 25	21 41	21 52	..	22 17	22 44	23 00	..	23 18	23 35	0 11	1 10
41	**Budapest**-Vágóhíd .... *é.*	20 42	20 58	21 22	21 36	21 52	22 03	..	22 28	22 55	23 11	..	23 29	23 46	0 22	1 21

◆ 2103, 2115, 2135 a (jellel megjelölt állomások között szombati munkanapokon közlekednek

Km

0 **Ráckeve** [1]
5 Horgásztanyák fmh.
7 Szigetszentmárton [1]—Szigetújfalu [2]
12 Egyetemi Tangazdaság fmh.✕
12 Szigetcsép [1]
14 Szigetmajor fmh.

ÁLLOMÁSOK ÉS MEGÁLLÓHELYEK :

Km
17 Tököl [1]
17 Szigethalom mrh.
17 Szigetszentmiklós Gyártelep
24 Szigetsztmiklós Gyárt. IX. k. mh.
24 Szigetszentmiklós alsó mh.
24 Szigetszentmiklós

Km
28 Dunaharaszti külső
28 Dunaharaszti felső mh.
28 Millennium-telep mh.
33 Soroksár Szt. István u. mh.
33 Soroksár Hősök tere
33 Tárcsás u. mh.

Km
33 Soroksár felső fmh.✕
35 Átra mh.
36 Pesterzsébet felső
41 Lámpagyár mh.✕
41 Kén u. mh.
41 **Budapest**-Vágóhíd

252b Csepel—Budapest-Boráros tér

(Villamos vontatás)

Csepelről *indul*	0 47	1 22	4 10	4 23	4 40	4 50	5 00	✕ 5 08	5 14	✕ 5 20	5 27	✕ 5 33	5 41	5 48	✕ 5 55	6 02	✕ 6 08	6 16	✕6 21
	6 29	6 36	✕ 6 42	6 50	7 00	7 10	7 20	7 30	7 40	7 50	8 00	8 10	8 20	8 30	8 45	9 00	9 15	9 30	9 45
	10 00	10 15	10 30	10 45	11 00	11 15	11 30	◆11 40	11 45	◆11 50	12 00	◆12 10	12 15	◆12 20	12 30	12 40	12 50	13 01	13 10
	13 20	13 30	13 40	13 50	14 01	14 11	14 20	14 31	14 40	✕14 48	14 56	✕15 04	15 12	15 18	✕15 26	15 32	✕15 39	15 47	15 54
	✕16 01	16 08	✕16 15	16 22	16 29	✕16 36	16 43	16 50	16 59	17 10	17 20	17 30	17 40	17 50	18 00	18 10	18 20	18 30	18 40
	18 50	19 00	19 10	19 20	19 30	19 40	19 55	20 10	20 25	20 40	20 55	21 10	21 25	21 50	21 55	22 10	22 25	22 40	23 07
	23 20	23 40	23 59																

252c Csepel végállomás—Pesterzsébet felső

(Villamos vontatás)

Csepel végállomásról *indul*	0 31	3 56	4 21	4 47	✕4 59	5 10	✕5 29	5 38	✕5 49	✕6 01	6 12	✕6 23	6 37	✕6 48	7 02	7 13
	7 36	7 55	8 25	8 44	9 35	10 11	10 46	11 36	12 26	12 48	✕13 06	13 17	13 35	14 03	14 22	14 42
	✕15 01	15 22	15 34	✕15 42	✕15 51	16 03	16 16	16 37	16 46	17 02	17 21	17 41	17 57	18 17	18 34	19 06
	19 25	19 57	20 26	20 52	21 17	21 37	22 06	22 27	22 45	23 15	23 45					

A 252b mezőben a ◆ jellel jelölt vonatok csak szombaton közlekednek.

Declassified in Part - Sanitized Copy Approved for Release @ 50-Y1 20130826 CIA-RDP81-01043R002400040001-6

252 Budapest—Ráckeve

(Villamos vontatás)

Km	Budapesti ig.	2010	2070	2210	5230	5240	2020		2310	2220	2110	2030	2120	2130	2140	2102	102	2112	2002	2302	112
0	**Budapest**-Vágóhíd	0 40	1 20	3 20	..	✕	4 25	..	4 50	5 10	5 19	5 27	5 35	5 42	5 52	6 08	**6 24**	6 34	6 42	7 00	-7 23
5	Pesterzsébet felső	0 52	1 32	3 32	..	..	4 36	..	5 02	5 22	5 31	5 39	5 47	5 54	6 04	6 20	**6 34**	6 46	6 54	7 12	7 32
8	Soroksár Hősök tere	1 05	1 45	3 45	..	..	4 49	..	5 14	5 35	5 44	5 52	6 00	6 07	6 17	6 33	**6 44**	6 59	7 07	7 25	7 39
13	Dunaharaszti külső	1 17	1 56	3 57	4 15	4 23	5 02	..	5 25	5 46	✕5 55	6 04	6 11	6 20	6 29	6 44	**6 53**	7 10	7 22	7 36	7 47
17	Szigetszentmiklós	1 24	2 03	4 04	4 22	4 30	5 10	..	5 32	5 53	6 02	6 11	6 18	6 27	6 36	6 51	**7 00**	7 17	7 29	é.	7 54
21	Szigetszentmiklós Gyártel.	1 32	2 11	é.	4 32	é.	5 19	..	5 40	é.	✕6 10	6 25	6 26	6 35	6 54	6 59	**7 11**	7 25	✕7 38	..	8 03
24	Tököl [1]	1 39	2 18	..	4 39	..	5 30	..	é.	é.	é.	6 32	é.	é.	é.	é.	**7 23**	é.	7 45	..	8 15
29	Szigetcsép [1]	1 49	é.	..	é.	..	5 40	..	..	..	..	6 49	..	..	..	..	**7 33**	..	7 58	..	8 25
34	Szigetszentmárton [1] Szigetújf. [2]	2 00	..	..	..	..	5 54	..	..	..	..	7 00	..	..	..	..	**7 47**	..	8 09	..	8 36
41	**Ráckeve** [1]	2 11	..	..	..	..	6 05	..	..	..	..	7 11	..	..	..	..	**7 58**	..	✕8 20	..	8 47

Km	Budapesti ig.	2312	2122	2012	5202	2322	2332	2022	2342	2132	2032	2142	2042	2152	2004	2162	2104	2014	5204	2304	2114
0	**Budapest**-Vágóhíd	✕ 7 30	7 43	..	+ ..	8 00	✕ 8 20	8 30	8 50	9 05	9 40	10 15	10 50	11 15	..	11 40	12 05	12 30	..	13 05	13 20
5	Pesterzsébet felső	7 42	7 55	..	..	8 12	8 32	8 42	9 02	9 16	9 52	10 27	11 01	11 27	..	11 52	12 17	12 42	..	13 17	13 32
8	Soroksár Hősök tere	7 55	8 08	..	..	8 25	8 45	8 45	8 15	9 30	10 05	10 40	11 14	11 40	..	12 05	12 30	12 55	..	13 30	13 45
13	Dunaharaszti külső	8 06	8 20	..	8 27	8 36	8 56	9 07	9 26	9 42	10 17	10 52	11 25	11 52	12 02	12 17	12 42	13 06	13 30	13 41	13 57
17	Szigetszentmiklós	é.	8 27	..	8 34	é.	é.	9 14	é.	9 49	10 24	10 59	11 32	11 59	12 09	12 24	12 49	13 13	13 37	é.	14 04
21	Szigetszentmiklós Gyártel.	..	8 35	8 35	8 42	..	..	9 23	..	9 57	10 32	11 07	11 40	12 07	12 35	12 32	12 57	13 21	13 45	..	14 12
24	Tököl [1]	..	é.	8 46	é.	..	..	9 36	..	é.	10 44	é.	11 51	é.	12 42	é.	é.	13 33	é.	..	é.
29	Szigetcsép [1]	..	..	8 56	..	..	..	9 46	..	..	10 56	..	12 04	..	12 52	..	..	13 43	..	..	..
34	Szigetszentmárton [1] Szigetújf. [2]	..	..	9 10	..	..	..	9 57	..	..	11 07	..	12 15	..	13 08	..	..	13 54	..	..	..
41	**Ráckeve** [1]	..	..	9 21	..	..	..	10 08	..	..	11 18	..	12 26	..	13 19	..	..	14 05	..	..	..

Km	Budapesti ig.	2024	2124	2064	2134	2034	2106	2006	2306	2116	2316	2066	106	2126	2326	2076	2336	116	2136	126	2108
0	**Budapest**-Vágóhíd	13 40	13 50	14 10	14 32	14 50	15 05	..	◆ 15 18	15 30	✕ 15 45	..	**16** 12	16 20	✕ 16 30	16 50	17 00	**17** 15	17 33	**17** 51	**18** 00
5	Pesterzsébet felső	13 52	14 02	14 22	14 44	15 02	15 17	..	15 30	15 42	15 57	✕16 07	**16** 21	16 32	16 42	17 02	17 11	**17** 24	17 43	**18** 00	**18** 12
8	Soroksár Hősök tere	14 05	14 15	14 35	14 57	15 15	15 30	..	15 43	15 55	16 10	16 20	**16** 30	16 45	16 55	17 15	17 24	**17** 33	17 52	**18** 09	**18** 25
13	Dunaharaszti külső	14 17	14 27	14 46	✕15 08	15 26	15 41	15 48	15 54	16 07	16 21	✕16 31	**16** 40	16 57	17 06	17 26	17 35	**17** 42	18 10	**18** 18	**18** 37
17	Szigetszentmiklós	14 24	14 34	14 53	15 15	15 33	15 48	15 56	é.	16 14	é.	16 38	**16** 47	17 04	..	17 34	é.	**17** 49	18 17	**18** 25	**18** 44
21	Szigetszentmiklós Gyártel.	14 32	14 42	15 01	✕15 23	15 41	15 56	16 09	..	16 22	..	16 46	16 55	17 12	..	17 44	..	**17** 57	18 25	**18** 33	**18** 52
24	Tököl [1]	14 43	é.	15 08	é.	15 52	é.	16 16	..	é.	..	16 53	**17** 06	é.	..	17 51	..	**18** 06	é.	**18** 44	é.
29	Szigetcsép [1]	14 53	..	é.	..	16 02	..	16 26	..	..	..	é.	17 16	..	..	é.	..	**18** 16	..	**18** 54	..
34	Szigetszentmárton [1] Szigetújf. [2]	15 03	..	..	..	16 12	..	16 36	..	..	..	..	17 26	..	..	..	..	**18** 26	..	**19** 04	..
41	**Ráckeve** [1]	15 14	..	..	..	16 23	..	16 47	..	..	..	..	17 37	..	..	..	..	**18** 37	..	**19** 15	..

Km	Budapesti ig.	2118	108	2068	2268	2128	2068	2018	2318	2138	2028	2328	2338	2038	2348	2148	2358	2048	2078	2058	
0	**Budapest**-Vágóhíd	18 20	**18** 40	18 50	19 10	19 30	✕ ..	20 00	20 15	20 29	20 56	21 05	21 21	21 45	21 55	22 10	22 30	22 50	23 20	23 50	
5	Pesterzsébet felső	18 32	**18** 49	19 02	19 22	19 42	..	20 12	20 22	20 41	21 08	21 07	21 33	21 57	22 07	22 22	22 43	23 02	23 32	0 02	
8	Soroksár Hősök tere	18 45	**18** 58	19 15	19 35	19 55	..	20 25	20 39	20 54	21 21	21 30	21 46	22 09	22 20	22 34	22 55	23 15	23 45	0 15	
13	Dunaharaszti külső	18 56	**19** 07	19 27	19 46	20 07	..	20 37	20 50	21 06	21 33	21 41	21 57	22 21	22 31	22 45	23 06	23 27	23 57	0 27	
17	Szigetszentmiklós	19 03	**19** 14	19 34	é.	20 14	..	20 44	é.	21 13	21 40	é.	é.	22 28	é.	22 52	é.	23 34	0 04	0 34	
21	Szigetszentmiklós Gyártel.	19 11	**19** 22	19 42	..	20 22	20 30	20 52	..	21 21	21 48	..	..	22 38	..	23 00	..	23 44	0 12	0 43	
24	Tököl [1]	é.	**19** 34	19 49	..	é.	20 37	21 03	..	é.	22 00	..	..	22 50	..	..	..	é.	0 19	0 55	
29	Szigetcsép [1]	..	**19** 44	é.	..	..	20 47	21 13	..	..	22 13	..	..	23 00	..	..	..	23 58	0 19	0 55	
34	Szigetszentmárton [1] Szigetújf. [2]	..	**19** 55	..	..	..	21 01	21 24	..	..	22 24	..	..	23 11	..	..	..	0 08	é.	1 05	
41	**Ráckeve** [1]	..	**20** 06	..	..	..	21 12	21 35	..	..	22 35	..	..	23 22	..	..	..	0 19	..	1 16	
																		0 30	..	1 27	

◆ 2004, 2104, 2152, 2306, 5204 a) jellel megjelölt állomások között csak szombati munkanapokon közlekednek

ÁLLOMÁSOK ÉS MEGÁLLÓHELYEK :

Km		Km		Km		Km	
0	**Budapest**-Vágóhíd	8	Soroksár Hősök tere	17	Szigetszentmiklós alsó mh. [1]	29	Szigetcsép [1]
5	Lámpagyár fmh.x	8	Soroksár Szt. István u. mh.	17	Szigetsztmikl. Gyárt. IX kapu mh.	29	Egyetemi Tangazdaság fmh.x
5	Pesterzsébet felső	13	Millennium-telep	17	Szigetszentmiklós Gyártelep	34	Szigetszentmárton [1]
6	Atra mh.	13	Dunaharaszti felső mh.	24	Szigethalom mh.		Szigetújfalu [2]
8	Soroksár felső mh.	13	Dunaharaszti külső	24	Tököl [1]		Horgásztanyák fmh.x
8	Tárcsás u. mh.	17	Szigetszentmiklós	26	Szigetmajor fmh.	41	**Ráckeve** [1]

252b Budapest-Boráros tér—Csepel

(Villamos vontatás)

Budapest-Boráros térről	*indul*	0 00	0 30	1 05	1 40	4 30	4 45	5 00	✕5 08	5 18	5 29	✕5 35	5 43	✕5 49	5 58	✕6 04	✕6 11	6 18	✕6 24	6 30		
		✕6 35	6 39	6 48	✕6 54	7 00	7 10	7 20	7 30	7 40	7 50	8 00	8 10	8 20	8 30	8 40	8 50	9 05	9 20	9 35		
		9 50	10 05	10 20	10 35	10 50	11 05	11 20	11 35	11 50	◆12 00	12 05	◆12 10	12 20	◆12 30	12 35	◆12 40	12 50	13 00	13 10		
		13 20	13 30	13 40	13 50	14 00	14 10	14 20	14 30	14 40	14 50	15 00	✕15 07	15 14	✕15 22	15 30	15 37	✕15 44	15 51	✕15 58	16 05	
		16 12	✕16 19	16 26	✕16 33	16 40	16 47	✕16 54	17 01	17 10	17 20	17 30	17 40	17 50	18 00	18 10	18 20	18 30	18 40	18 50	19 00	
		19 10	19 20	19 30	19 40	19 50	20 00	20 15	20 30	20 45	21 00	21 15	21 30	21 45	22 00	22 15	22 30	22 45	23 00	23 24	23 40	

252c Pesterzsébet felső—Csepel végállomás

(Villamos vontatás)

Pesterzsébet felsőről	*indul*	0 12	0 53	4 15	4 50	5 09	✕5 20	5 33	✕5 40	✕5 50	6 00	✕6 10	✕6 21	6 31	✕6 41	✕6 55	7 09	7 21	7 44		
		8 01	8 14	8 44	9 03	9 54	10 30	11 02	11 59	12 44	13 09	✕13 26	13 42	14 05	14 23		14 47	15 01	✕15 26		
		15 43	15 53	✕16 14	16 23	16 37	16 53	17 03	17 22	17 42	18 02	18 21	18 42	19 04	19 31	19 44	20 20	20 48	21 16		
		21 43	21 58	22 24	22 47	23 05	23 35														

A 252b mezőben a ◆ jelű vonatok csak szombaton közlekednek

Declassified in Part - Sanitized Copy Approved for Release @ 50-Y/ 20130826 CIA-RDP81-01043R002400040001-6

252 Budapest—Ráckeve

(Villamos vontatás)

Km	Budapesti ig.	2010	2070	2210	5230	5240	2020		2310	2220	2110	2030	2120	2130	2140	2102	102	2112	2002	2302	112
0	**Budapest**-Vágóhíd ▽ .. *i.*	0 40	1 20	3 20	..	✕	4 25	..	4 50	✕ 5 10	5 19	5 27	✕ 5 35	5 42	✕ 5 52	6 08	6 24	✕ 6 34	6 42	7 00	7 23
5	Pesterzsébet felső	0 52	1 32	3 32	..	..	4 36	..	5 02	5 22	5 31	5 39	5 47	5 54	6 04	6 20	6 34	6 46	6 54	7 12	7 32
8	Soroksár Hősök tere	1 05	1 45	3 45	..	..	4 49	..	5 14	5 35	5 44	5 52	6 00	6 07	6 17	6 33	6 44	6 59	7 07	7 25	7 39
13	Dunaharaszti külső	1 17	1 56	3 57	4 15	4 23	5 02	..	5 25	5 46	✕ 5 55	6 04	6 11	6 20	6 29	6 44	6 53	7 10	7 22	7 36	7 47
17	Szigetszentmiklós	1 24	2 03	4 04	4 22	4 30	5 10	..	5 32	5 53	6 02	6 11	6 18	6 27	6 36	6 51	7 00	7 17	7 29	*é.*	7 54
21	Szigetszentmiklós Gyártel.	1 32	2 11	*é.*	4 32	*é.*	5 19	..	5 40	*é.*	✕ 6 10	6 25	6 26	6 35	6 54	6 59	7 11	7 25	✕ 7 38	..	8 03
24	Tököl [1]	1 39	2 18	..	4 39	..	5 30	..	*é.*	..	*é.*	6 32	*é.*	*é.*	*é.*	*é.*	7 23	*é.*	7 45	..	8 15
29	Szigetcsép [1]	1 49	*é.*	..	*é.*	..	5 40	..	..	..	..	6 49	..	..	..	..	7 33	..	7 58	..	8 25
34	Szigetszentmárton [1] Szigetújf. [2] .. ▽	2 00	..	..	..	..	5 54	..	..	..	..	7 00	..	..	..	..	7 47	..	8 09	..	8 36
41	**Ráckeve** [1] ▽ ..... *é.*	2 11	..	..	..	..	6 05	..	..	..	..	7 11	..	..	..	..	7 58	..	✕ 8 20	..	8 47

Km	Budapesti ig.	2312	2122	2012	5202	2322	2332	2022	2342	2132	2032	2142	2042	2152	2004	2162	2104	2014	5204	2304	2114
0	**Budapest**-Vágóhíd ▽ .. *i.*	✕ 7 30	7 43	..	+ ..	8 00	✕ 8 20	8 30	8 50	9 05	9 40	10 15	10 50	11 15	◆ ..	11 40	12 05	12 30	..	13 05	✕ 13 20
5	Pesterzsébet felső	7 42	7 55	..	..	8 12	8 32	8 42	9 02	9 16	9 52	10 27	11 01	11 27	..	11 52	12 17	12 42	..	13 17	13 32
8	Soroksár Hősök tere	7 55	8 08	..	..	8 25	8 45	8 45	8 15	9 30	10 05	10 40	11 14	11 40	..	12 05	12 30	12 55	..	13 30	13 45
13	Dunaharaszti külső	8 06	8 20	..	8 27	8 36	8 56	9 07	9 26	9 42	10 17	10 52	11 25	11 52	12 02	12 17	12 42	13 06	13 30	13 41	13 57
17	Szigetszentmiklós	*é.*	8 27	..	8 34	*é.*	*é.*	9 14	*é.*	9 49	10 24	10 59	11 32	11 59	12 09	12 24	12 49	13 13	13 37	*é.*	14 04
21	Szigetszentmiklós Gyártel.	..	8 35	8 35	8 42	..	..	9 23	..	9 57	10 32	11 07	11 40	12 07	12 35	12 32	12 57	13 21	13 45	..	14 12
24	Tököl [1]	..	*é.*	8 46	*é.*	..	..	9 36	..	*é.*	10 44	*é.*	11 51	*é.*	12 42	*é.*	*é.*	13 33	*é.*	..	*é.*
29	Szigetcsép [1]	..	..	8 56	..	..	..	9 46	..	..	10 56	..	12 04	..	12 52	..	..	13 43	..	..	..
34	Szigetszentmárton [1] Szigetújf. [2] .. ▽	..	..	9 10	..	..	..	9 57	..	..	11 07	..	12 15	..	13 08	..	..	13 54	..	..	..
41	**Ráckeve** [1] ▽ ..... *é.*	..	..	9 21	..	..	..	10 08	..	..	11 18	..	12 26	..	13 19	..	..	14 05	..	..	..

Km	Budapesti ig.	2024	2124	2064	2134	2034	2106	2006	2306	2116	2316	2066	106	2126	2326	2076	2336	116	2136	126	2108
0	**Budapest**-Vágóhíd ▽ .. *i.*	13 40	13 50	14 10	14 32	14 50	15 05	✕ ..	◆ 15 18	15 30	✕ 15 45	..	**16** 12	16 20	◆ 16 30	16 50	✕ 17 00	**17** 15	17 33	**17** 51	18 00
5	Pesterzsébet felső	13 52	14 02	14 22	14 44	15 02	15 17	..	15 30	15 42	15 57	✕ 16 07	**16** 21	16 32	16 42	17 02	17 11	**17** 24	17 45	**18** 00	**18** 12
8	Soroksár Hősök tere	14 05	14 15	14 35	14 57	15 15	15 30	..	15 43	15 55	16 10	16 20	**16** 30	16 45	16 55	17 15	17 24	**17** 33	17 58	**18** 09	**18** 25
13	Dunaharaszti külső	14 17	14 27	14 46	✕ 15 08	15 26	15 41	15 48	15 54	16 07	16 21	✕ 16 31	**16** 40	16 57	17 06	17 26	17 35	**17** 42	18 10	**18** 18	18 37
17	Szigetszentmiklós	14 24	14 34	14 53	15 15	15 33	15 48	15 56	*é.*	16 14	*é.*	16 38	**16** 47	17 04	..	17 34	*é.*	**17** 49	18 17	**18** 25	**18** 44
21	Szigetszentmiklós Gyártel.	14 32	14 42	15 01	✕ 15 23	15 41	15 56	16 09	..	16 22	..	16 46	**16** 55	17 12	..	17 44	..	**17** 57	18 25	**18** 33	18 52
24	Tököl [1]	14 43	*é.*	15 08	*é.*	15 52	*é.*	16 16	*é.*	..	..	16 53	**17** 08	..	..	17 51	..	**18** 09	*é.*	**18** 44	*é.*
29	Szigetcsép [1]	14 53	..	*é.*	..	16 02	..	16 26	..	..	..	*é.*	**17** 18	..	..	*é.*	..	**18** 19	..	**18** 54	..
34	Szigetszentmárton [1] Szigetújf. [2] .. ▽	15 04	..	..	..	16 13	..	16 37	..	..	..	..	**17** 29	..	..	..	..	**18** 30	..	**19** 05	..
41	**Ráckeve** [1] ▽ ..... *é.*	15 15	..	..	..	16 24	..	16 48	..	..	..	..	**17** 40	..	..	..	..	**18** 41	..	**19** 16	..

Km	Budapesti ig.	2118	108	2068	2368	2128	2068	2018	2318	2138	2028	2328	2338	2038	2348	2148	2358	2048	2078	2058	
0	**Budapest**-Vágóhíd ▽ .. *i.*	18 20	**18** 40	18 50	19 10	19 30	✕ ..	20 00	20 15	20 29	20 56	21 05	21 21	21 45	21 55	22 10	22 30	22 50	23 20	23 50	
5	Pesterzsébet felső	18 32	**18** 49	19 02	19 22	19 42	..	20 12	20 27	20 41	21 08	21 07	21 33	21 57	22 07	22 22	22 43	23 02	23 32	0 02	
8	Soroksár Hősök tere	18 45	**18** 58	19 15	19 35	19 55	..	20 25	20 39	20 54	21 21	21 30	21 46	22 09	22 20	22 34	22 55	23 15	23 45	0 15	
13	Dunaharaszti külső	18 56	**19** 07	19 27	19 46	20 07	..	20 37	20 50	21 06	21 33	21 41	21 57	22 21	22 31	22 45	23 06	23 27	23 57	0 27	
17	Szigetszentmiklós	19 03	**19** 14	19 34	*é.*	20 14	..	20 44	*é.*	21 13	21 40	*é.*	*é.*	22 28	*é.*	22 52	*é.*	23 34	0 04	0 34	
21	Szigetszentmiklós Gyártel.	19 11	**19** 22	19 42	..	20 22	20 30	20 52	..	21 21	21 48	..	..	22 38	..	23 00	..	23 44	0 12	0 43	
24	Tököl [1]	*é.*	**19** 34	19 49	..	*é.*	20 37	21 03	..	*é.*	22 00	..	..	22 50	..	*é.*	..	23 58	0 19	0 55	
29	Szigetcsép [1]	..	**19** 44	*é.*	..	..	20 47	21 13	..	..	22 13	..	..	23 00	..	..	..	0 08	*é.*	1 05	
34	Szigetszentmárton [1] Szigetújf. [2] .. ▽	..	**19** 55	..	..	..	21 01	21 24	..	..	22 24	..	..	23 11	..	..	..	0 19	..	1 16	
41	**Ráckeve** [1] ▽ ..... *é.*	..	**20** 06	..	..	..	21 12	21 35	..	..	22 35	..	..	23 22	..	..	..	0 30	..	1 27	

◆ 2004, 2104, 2152, 2306, 5204 a ⟨ jellel megjelölt állomások között csak szombati munkanapokon közlekednek

ÁLLOMÁSOK ÉS MEGÁLLÓHELYEK :

Km		Km		Km		Km	
0	**Budapest**-Vágóhíd	8	Soroksár Hősök tere	17	Szigetszentmiklós alsó mh. [1]	29	Szigetcsép [1]
5	Lámpagyár fmh.x	8	Soroksár Szt. István u. mh.	17	Szigetsztmikl. Gyárt. IX kapu mh.	29	Egyetemi Tangazdaság fmh.x
5	Pesterzsébet felső	13	Millennium-telep	17	Szigetszentmiklós Gyártelep	34	Szigetszentmarton [1]
6	Atra mh.	13	Dunaharaszti felső mh.	24	Szigethalom mrh.		Szigetújfalu [2]
8	Soroksár felső mh.	13	Dunaharaszti külső	24	Tököl [1]		Horgásztanyák fmh.x
8	Táncsics u. mh.	17	Szigetszentmiklós	26	Szigetmajor fmh.	41	**Ráckeve** [1]

252b Budapest-Boráros tér—Csepel

(Villamos vontatás)

		0 00	0 30	1 05	1 40	4 30	4 45	5 00	✕ 5 08	5 18	5 29	✕ 5 35	5 43	✕ 5 49	5 58	✕ 6 04	✕ 6 11	6 18	✕ 6 24	6 30							
Budapest-		✕ 6 35	6 39	6 48	✕ 6 54	7 00	7 10	7 20	7 30	7 40	7 50	8 00	8 10	8 20	8 30	8 40	8 50	9 05	9 20	9 35							
Boráros térről		9 50	10 05	10 20	10 35	10 50	11 05	11 20	11 35	11 50	◆ 12 00	12 05	◆ 12 10	12 20	◆ 12 30	12 35	◆ 12 40	12 50	13 00	13 10							
	indul	13 20	13 30	13 40	13 50	✕ 14 00	14 10	14 20	14 30	14 40	14 50	15 00	✕ 15 07	15 14	✕ 15 22	15 30	15 37	✕ 15 44	15 51	✕ 15 58	16 05						
		16 12	✕ 16 19	16 26	✕ 16 33	16 40	16 47	✕ 16 54	17 01	17 10	17 20	17 30	17 40	17 50	18 00	18 10	18 20	18 30	18 40	18 50	19 00						
		19 10	19 20	19 30	19 40	19 50	20 00	20 15	20 30	20 45	21 00	21 15	21 30	21 45	22 00	22 15	22 30	22 45	23 00	23 24	23 40						

252c Pesterzsébet felső—Csepel végállomás

(Villamos vontatás)

		0 12	0 53	4 15	4 50	5 09	✕ 5 20	5 33	✕ 5 40	✕ 5 50	6 00	✕ 6 10	✕ 6 21	6 31	✕ 6 41	✕ 6 55	7 09	7 21	7 44									
Pesterzsébet		8 01	8 14	8 44	9 03	9 54	10 30	11 02	11 59	12 44	13 09	✕ 13 26	13 42	14 05	14 23		14 47	15 01	✕ 15 26								
felsőről		15 43	15 53	✕ 16 14	16 23	16 37	16 53	17 03	17 22	17 42	18 02	18 21	18 42	19 04	19 31	19 44	20 20	20 48	21 16								
	indul	21 43	21 58	22 24	22 47	23 05	23 35																				

A 252b mezőben a ◆ jelű vonatok csak szombaton közlekednek

Declassified in Part - Sanitized Copy Approved for Release @ 50-Y-20130826 : CIA-RDP81-01043R002400040001-6

250a Budapest-Margit-híd—Óbuda

Km		Budapesti ig.		4810	4820	4802		4822	4804	4814		4806	4816 ◆	4826					
0	▮	**Budapest**-Margit-híd ▽	i.	4 55	5 36	6 09	..	7 10	12 24	14 22	..	15 19	16 23	17 38	..	..	..	..	..
3	▮	Árpád-híd mh.		5 01	5 42	6 15	..	7 16	12 30	14 28	..	15 25	16 29	17 44	..	..	..	..	..
5	▮	Filatorigát		5 05	5 46	6 19	..	7 20	12 34	14 32	..	15 29	16 33	17 48	..	..	..	..	..
8	▮	Óbuda ▽	é.	5 14	5 55	6 28	..	7 29	12 43	14 41	..	15 38	16 42	17 57	..	..	..	..	..
				é.	é.	é.	..	é.	é.	é.	..	é.	é.	é.	..	..	..	..	..

◆ 4803, 4814 csak szombati munkanapokon közlekedik
4823 4816 szombaton és munkaszünetes napokon nem közlekedik

ÁLLOMÁSOK ÉS MEGÁLLÓHELYEK:

Km		Km		Km		Km		Km	
0	**Budapest**-Margit-híd	3	Filatorigát	5	Rómaifürdő [1] mh.	10	Budakalász	18	Pannónia-telep mh.
0	**Buda**-Császárfürdő	5	Konkoly utca mh.	7	Csillaghegy-Árpádfürdő mh.	10	Budakalász felső mh.	18	**Szentendre** [1]
2	Timár utca mh.	5	Aquincum	7	Békásmegyer Pünkösdfürdő [1]	13	Szent István-telep mh.		
3	Árpád-híd mh. Óbuda elág.	7	**Óbuda**	7	Békásmegyer [1] felső mh. [1]	13	Pomáz [1]		

250a Óbuda—Budapest-Margit-híd

Km		Budapesti ig.		4809	4807	4817		4827	4815	4803 ◆		4813	4823 ◆									
0	▮	Óbuda ▽	i.	5 38	6 10	6 41	..	7 38	13 16	14 50	..	15 56	16 54	..	..	..	..	..	..	..	..	..
3	▮	Filatorigát		5 47	6 19	6 50	..	7 47	13 25	14 59	..	16 05	17 03	..	..	..	..	..	..	..	..	..
5	▮	Árpád-híd mh.		5 52	6 24	6 54	..	7 51	13 29	15 04	..	16 10	17 07	..	..	..	..	..	..	..	..	..
8	▮	**Budapest**-Margit-híd ▽	é.	5 58	6 30	7 00	..	7 57	13 35	15 10	..	16 16	17 13	..	..	..	..	..	..	..	..	..

ÁLLOMÁSOK ÉS MEGÁLLÓHELYEK:

Km		Km		Km		Km		Km	
0	**Szentendre** [1]	8	Budakalász felső mh.	11	Csillaghegy-Árpádfürdő mh.	18	Konkoly utca mh.	18	**Buda**-Császárfürdő
5	Pannónia-telep mh.	8	Budakalász	13	Rómaifürdő mh. [1]	18	Filatorigát	18	**Budapest**-Margit-híd
5	Pomáz [1]	11	Békásmegyer felső mh.	18	**Óbuda**	18	Árpád-híd mh.		
5	Szent István-telep mh.	11	Békásmegyer Pünkösdfürdő [1]	18	Aquincum	18	Óbuda elágazás Timár utca mh.		

251 Budapest—Rákosszentmihály

(Villamos vontatás)

Km	Budapesti ig.																				
	Budapest-Kerepesi útról	i.	0 30	e 1 40	4 28	4 40	4 59	5 16	5 29	5 45	6 00	6 16	6 26	6 44	6 58	7 13	7 27	7 47	8 11	8 42	9 12
		i.	9 42	10 12	10 42	11 12	11 38	12 06	12 24	12 44	12 56	13 09	13 20	13 34	13 54	14 10	14 29	14 44	15 05	15 19	15 36
		i.	15 59	16 14	16 30	16 45	17 10	17 25	17 34	17 45	18 04	18 27	18 38	18 50	19 05	19 16	19 43	19 54	20 20	20 44	21 14
		i.	21 40	22 20	22 46	23 15	23 49														
8	**Rákosszentmihály** Csömöri útról	i.	e 0 22	1 02	e 2 12	3 45	4 01	4 14	4 30	4 47	5 00	5 13	5 34	5 48	6 04	6 18	6 33	6 49	7 00	7 16	7 30
		i.	7 45	8 00	8 19	8 45	9 15	9 45	10 15	10 45	11 15	11 45	12 11	12 39	12 57	13 17	13 29	13 41	13 52	14 08	14 27
		i.	14 44	15 01	15 17	15 38	15 52	16 08	16 31	16 47	17 03	17 22	17 42	17 58	18 08	18 20	18 40	18 59	19 11	19 24	19 39
		i.	e 19 49	20 15	e 20 26	20 52	21 17	21 47	22 13	22 53	e 23 19	23 48	..	..	..	..	..	..	..	..	..

e a vonat Cinkotára közlekedik

◆ A 251 mezőben ◆ jellel megjelölt vonatok szombati munkanapokon közlekednek.

Km	
0	**Budapest-Kerepesi út**
5	Ruggyantagyár mh.
5	Hungária út mh.
5	Fehér út-Kertváros mh.
5	**Rákosfalva**
5	**Sashalom-C.-Nagyicce**
7	Sashalmi tér mh.
7	Sasvár u. mh.

Állomások és megállóhelyek:

Km	
8	Rákosi út mh.
8	Pálfi János tér mh.
8	Csömöri út mh.
3	Rákóczi út mh.
3	Rákosi út mh.
3	Sasvár u. mh.
3	Sashalmi tér mh.
3	**Sashalom-C.-Nagyicce**

Km	
8	**Rákosfalva**
8	Fehér út-Kertváros mh.
8	Mexikói út mh.
8	Hungária út mh.
8	Ruggyantagyár mh.
8	**Budapest-Kerepesi út**

Declassified in Part - Sanitized Copy Approved for Release @ 50-Y12013/08/26 : CIA-RDP81-01043R002400040001-6

250 Szentendre—Budapest

(Villamos vontatás)

Km	Budapesti ig.	4509	4019	4029 ✕	4039 ✕	4049	4059 ✕	4069	4079 ✕	4007	4017	4027	4037	4047	4057	4067		4077		4087
0	**Szentendre** [1]	..	3 30	3 48	4 00	4 15	4 30	4 45	5 00	5 15	5 30	5 45	6 00	6 15	6 30	6 45	..	7 00	..	7 15
5	Pomáz [1]	..	3 40	3 58	4 10	4 25	4 40	4 55	5 10	5 25	5 40	5 55	6 10	6 25	6 40	6 55	..	7 10	..	7 25
8	Budakalász	..	3 50	4 08	4 20	4 35	4 50	5 05	5 20	5 35	5 50	6 05	6 20	6 35	6 50	7 05	..	7 20	..	7 35
11	Békásmegyer-Pünkösdfürdő[1]	1 00	3 55	4 13	4 25	4 40	4 55	5 10	5 25	5 40	5 55	6 10	6 25	6 40	6 55	7 10	..	7 25	..	7 40
11	Csillaghegy-Árpádfürdő mh.	1 03	3 58	4 16	4 28	4 43	4 58	5 13	5 28	5 43	5 58	6 13	6 28	6 43	6 58	7 13	..	7 28	..	7 43
13	Rómaifürdő mh. [1]	1 07	4 03	4 21	4 33	4 48	5 03	5 18	5 33	5 48	6 03	6 18	6 33	6 48	7 03	7 18	..	7 33	..	7 48
13	Aquincum	1 10	4 06	4 24	4 36	4 51	5 06	5 21	5 36	5 51	6 06	6 21	6 37	6 51	7 06	7 21	..	7 36	..	7 51
15	Filatorigát	1 15	4 11	4 29	4 41	4 56	5 11	5 26	5 41	5 56	6 11	6 26	6 42	6 56	7 11	7 26	..	7 41	..	7 56
18	**Budapest**-Margit-híd	1 25	4 22	4 40	4 52	5 07	5 22	5 37	5 52	6 07	6 22	6 37	6 52	7 07	7 22	7 37	..	7 52	..	8 06

Km	Budapesti ig.	4097		4507		4107		4517		4117		4527		2127		4537		4137	4547	
0	**Szentendre** [1]	7 30	..	..	..	8 18	..	..	..	9 06	..	..	..	9 55	..	..	..	10 40	..	..
5	Pomáz [1]	7 40	..	..	..	8 28	..	..	..	9 16	..	..	..	10 05	..	..	..	10 50	..	..
8	Budakalász	7 50	..	..	..	8 38	..	..	..	9 26	..	..	..	10 15	..	..	..	11 00	..	..
11	Békásmegyer-Pünkösdfürdő[1]	7 55	..	8 21	..	8 43	..	9 07	..	9 31	..	9 58	..	10 20	..	10 45	..	11 05	11 32	..
11	Csillaghegy-Árpádfürdő mh.	7 58	..	8 24	..	8 46	..	9 10	..	9 34	..	10 01	..	10 23	..	10 48	..	11 08	11 35	..
13	Rómaifürdő mh. [1]	8 03	..	8 28	..	8 51	..	9 14	..	9 39	..	10 05	..	10 27	..	10 52	..	11 13	11 39	..
13	Aquincum	8 06	..	8 31	..	8 54	..	9 17	..	9 42	..	10 08	..	10 30	..	10 55	..	11 16	11 42	..
15	Filatorigát	8 11	..	8 36	..	8 59	..	9 22	..	9 47	..	10 13	..	10 35	..	11 00	..	11 21	11 47	..
18	**Budapest**-Margit-híd	8 22	..	8 47	..	9 10	..	9 32	..	9 58	..	10 23	..	10 45	..	11 10	..	11 32	11 57	..

Km	Budapesti ig.	4005	4505	4015		4025	4035 ◆	4045	4055 ◆		4065	4075 ◆	4085		4003 ◆	4013	4023	4033 ◆	4043	4053
0	**Szentendre** [1]	11 30	..	12 05	..	12 18	12 35	12 50	13 07	..	13 30	13 50	14 05	..	14 24	14 42	15 02	15 16	15 32	15 45
5	Pomáz [1]	11 40	..	12 15	..	12 28	12 45	13 00	13 17	..	13 40	14 00	14 15	..	14 34	14 52	14 12	15 26	15 42	15 55
8	Budakalász	11 50	..	12 25	..	12 38	12 55	13 10	13 27	..	13 50	14 10	14 25	..	14 44	15 02	15 22	15 36	15 52	16 05
11	Békásmegyer-Pünkösdfürdő[1]	11 55	12 10	12 30	..	12 43	13 00	13 15	13 32	..	13 55	14 15	14 30	..	14 49	15 07	15 27	15 41	15 57	16 11
11	Csillaghegy-Árpádfürdő mh.	11 58	12 13	12 33	..	12 46	13 03	13 18	13 35	..	13 58	14 18	14 33	..	14 52	15 10	15 30	15 44	16 00	16 14
13	Rómaifürdő mh. [1]	12 03	12 18	12 38	..	12 50	13 08	13 23	13 39	..	14 02	14 23	14 38	..	14 57	15 15	15 34	15 48	16 04	16 19
13	Aquincum	12 06	12 21	12 41	..	12 53	13 11	13 26	13 42	..	14 05	14 26	14 41	..	15 00	15 18	15 37	15 51	16 07	16 22
15	Filatorigát	12 11	12 26	12 46	..	12 58	13 16	13 31	13 47	..	14 10	14 31	14 46	..	15 05	15 23	15 42	15 56	16 12	16 27
18	**Budapest**-Margit-híd	12 21	12 36	12 55	..	13 08	13 25	13 40	13 56	..	14 19	14 40	14 55	..	15 14	15 32	15 51	16 05	16 21	16 36

Km	Budapesti ig.	4063	4523		4073	4083		4093		4301		4051	4311		4011		4321	4021	
0	**Szentendre** [1]	..	16 00	..	16 30	16 45	..	17 00	..	..	..	17 30	..	..	18 00	..	..	18 30	..
5	Pomáz [1]	..	16 10	..	16 40	16 55	..	17 10	..	17 25	..	17 40	17 55	..	18 10	..	18 25	18 40	..
8	Budakalász	..	16 20	..	16 50	17 05	..	17 20	..	17 35	..	17 50	18 05	..	18 20	..	18 35	18 50	..
11	Békásmegyer-Pünkösdfürdő[1]	..	16 25	16 42	16 55	17 10	..	17 25	..	17 40	..	17 55	18 10	..	18 25	..	18 40	18 55	..
11	Csillaghegy-Árpádfürdő mh.	..	16 28	16 45	16 58	17 13	..	17 28	..	17 43	..	17 58	18 13	..	18 28	..	18 43	18 58	..
13	Rómaifürdő mh. [1]	..	16 32	16 49	17 03	17 18	..	17 33	..	17 48	..	18 03	18 18	..	18 33	..	18 48	19 03	..
13	Aquincum	..	16 35	16 52	17 06	17 21	..	17 36	..	17 51	..	18 06	18 21	..	18 37	..	18 51	19 06	..
15	Filatorigát	..	16 40	16 57	17 11	17 26	..	17 41	..	17 56	..	18 11	18 26	..	18 42	..	18 56	19 11	..
18	**Budapest**-Margit-híd	..	16 52	17 07	17 22	17 37	..	17 52	..	18 07	..	18 22	18 37	..	18 52	..	19 07	19 22	..

Km	Budapesti ig.	4331	4031	4041		4051	4061	4071		4081	4091		4101	4009					
0	**Szentendre** [1]	..	19 00	19 30	..	20 00	20 30	21 00	..	21 30	22 00	..	22 35	23 20	..	..			
5	Pomáz [1]	18 55	19 10	19 40	..	20 10	20 40	21 10	..	21 40	22 10	..	22 45	23 30	..	..			
8	Budakalász	19 05	19 20	19 50	..	20 20	20 50	21 20	..	21 50	22 20	..	22 55	23 40	..	..			
11	Békásmegyer-Pünkösdfürdő[1]	19 10	19 25	19 55	..	20 25	20 55	21 25	..	21 55	22 25	..	23 00	23 45	..	..			
11	Csillaghegy-Árpádfürdő mh.	19 13	19 28	19 58	..	20 28	20 58	21 28	..	21 58	22 28	..	23 03	23 48	..	..			
13	Rómaifürdő mh. [1]	19 18	19 33	20 03	..	20 33	21 03	21 33	..	22 03	22 33	..	23 07	23 52	..	..			
13	Aquincum	19 21	19 36	20 06	..	20 36	21 06	21 36	..	22 06	22 36	..	23 10	23 55	..	..			
15	Filatorigát	19 26	19 41	20 11	..	20 41	21 11	21 41	..	22 11	22 41	..	23 15	0 00	..	..			
18	**Budapest**-Margit-híd	19 37	19 52	20 22	..	20 52	21 21	21 52	..	22 22	22 51	..	23 26	0 10	..	..			

◆ 4035, 4055, 4075, 4003, 4023, 4033 sz. vonatok (jellel megjelölt állomások között csak szombati munkanapokon közlekednek.

ÁLLOMÁSOK ÉS MEGÁLLÓHELYEK:

Km		Km		Km		Km		Km	
0	**Szentendre** [1]	8	Budakalász felső mh.	11	Csillaghegy-Árpádfürdő mh.	18	Konkoly utca mh.	18	**Buda**-Császárfürdő
5	Fannónia-telep mh.	9	Budakalász	13	Rómaifürdő mh. [1]	18	Filatorigát	18	**Budapest**-Margit-híd
5	Pomáz [1]	11	Békásmegyer felső mh.	—	**Óbuda**	18	Árpád-híd mh.		
5	Szent István-telep mh.	11	Békásmegyer Pünkösdfürdő [1]	18	Aquincum	—	**Óbuda** elágazás		
						18	Timár utca mh.		

Declassified in Part - Sanitized Copy Approved for Release @ 50-Y1-20130826 : CIA-RDP81-01043R002400040001-6

250 Budapest—Szentendre

(Villamos vontatás)

Km	Budapesti ig.	4010	4020a	4020	4030	4040 ✕	4050	4060	4070	4002 ✕	4012	4022	4032	4042	4052	4502	4062		4072	4082 ✕
0	**Budapest**-Margit-híd ▽ ..... *i.*	0 00	0 30	1 30	4 47	5 02	5 17	5 30	5 47	6 02	6 15	6 32	6 47	7 02	7 17	7 28	7 46	..	8 00	8 09
3	Filatorigát	0 10	0 40	1 41	4 58	5 13	5 28	5 40	5 58	6 13	6 26	6 43	6 58	7 13	7 28	7 38	7 57	..	8 11	8 19
5	Aquincum	0 15	0 45	1 46	5 03	5 18	5 33	5 45	6 03	6 18	6 31	6 48	7 03	7 18	7 33	7 43	8 02	..	8 16	8 24
5	Rómaifürdő mh. [1] ▽	0 18	0 48	1 49	5 07	5 22	5 37	5 49	6 07	6 22	6 35	6 52	7 07	7 22	7 37	7 46	8 05	..	8 20	8 27
7	Csillaghegy-Árpádfürdő mh.	0 22	0 52	1 54	5 11	5 26	5 41	5 53	6 11	6 26	6 39	6 56	7 11	7 26	7 41	7 50	8 09	..	8 24	8 31
7	Békásmegyer-Pünkösdfürdő[1] ▽ ..	0 25	0 57	1 57	5 14	5 29	5 44	5 56	6 14	6 29	6 42	6 59	7 14	7 29	7 44	7 53	8 12	..	8 27	8 36
10	Budakalász	0 30	1 02	2 02	5 19	5 34	5 49	6 01	6 19	6 34	6 47	7 04	7 19	7 34	7 49	*é.*	8 17	..	8 32	8 44
13	Pomáz [1] ▽	0 41	1 13	2 13	5 30	5 45	6 00	6 12	6 30	6 45	6 58	7 15	7 30	7 45	8 00	..	8 28	..	8 43	8 55
18	**Szentendre** [1] ..... *é.*	0 50	1 22	2 22	5 39	5 54	6 09	6 21	6 39	6 54	7 07	7 24	7 39	7 54	8 09	..	8 37	..	8 52	9 04

Km	Budapesti ig.	4512		4092		4522		4102		4532		4112		4542		4122		4552		4132
0	**Budapest**-Margit-híd ▽ ..... *i.*	8 15	..	8 30	..	8 54	..	9 18	..	9 42	..	10 06	..	10 30	..	10 55	..	11 19	..	11 42
3	Filatorigát	8 25	..	8 41	..	9 04	..	9 29	..	9 52	..	10 17	..	10 40	..	11 05	..	11 29	..	11 53
5	Aquincum	8 30	..	8 46	..	9 09	..	9 34	..	9 57	..	10 22	..	10 45	..	11 10	..	11 34	..	11 58
5	Rómaifürdő mh. [1] ▽	8 33	..	8 50	..	9 12	..	9 38	..	10 00	..	10 26	..	10 48	..	11 14	..	11 37	..	12 02
7	Csillaghegy-Árpádfürdő mh.	8 37	..	8 54	..	9 16	..	9 42	..	10 04	..	10 30	..	10 52	..	11 18	..	11 41	..	12 06
7	Békásmegyer-Pünkösdfürdő[1] ▽ ..	8 40	..	8 57	..	9 19	..	9 45	..	10 07	..	10 33	..	10 55	..	11 21	..	11 44	..	12 09
10	Budakalász	*é.*	..	9 02	..	*é.*	..	9 50	..	*é.*	..	10 38	..	*é.*	..	11 26	..	*é.*	..	12 14
13	Pomáz [1] ▽	..	..	9 13	..	..	..	10 01	..	..	..	10 49	..	..	..	11 37	..	..	..	12 25
18	**Szentendre** [1] ..... *é.*	..	..	9 22	..	..	..	10 10	..	..	..	10 58	..	..	..	11 46	..	..	..	12 34

Km	Budapesti ig.		4004 ◆	4014	4024 ◆		4034	4044 ◆	4054	4064		4074 ◆	4084	4094 ◆		4006	4016	4506		4026
0	**Budapest**-Margit-híd ▽ ..... *i.*	..	12 06	12 30	12 47	..	13 04	13 18	13 38	14 00	..	14 15	14 30	14 50	..	15 05	15 25	15 45	..	16 00
3	Filatorigát	..	12 16	12 41	12 57	..	13 14	13 29	13 48	14 11	..	14 26	14 41	15 01	..	15 16	15 36	15 56	..	16 11
5	Aquincum	..	12 21	12 46	13 02	..	13 19	13 34	13 53	14 16	..	14 31	14 46	15 06	..	15 21	15 41	16 01	..	16 16
5	Rómaifürdő mh. [1] ▽	..	12 24	12 50	13 06	..	13 24	13 38	13 56	14 20	..	14 35	14 50	15 10	..	15 25	15 45	16 05	..	16 20
7	Csillaghegy-Árpádfürdő mh.	..	12 28	12 54	13 10	..	13 28	13 42	14 00	14 24	..	14 39	14 54	15 14	..	15 29	15 49	16 09	..	16 24
7	Békásmegyer-Pünkösdfürdő[1] ▽ ..	..	(12 31	12 57	(13 14	..	13 31	(13 45	14 04	14 27	..	(14 42	14 57	(15 17	..	15 32	15 52	16 12	..	16 27
10	Budakalász	..	(12 36	13 02	(13 19	..	13 36	(13 50	14 09	14 32	..	(14 47	14 02	(15 22	..	15 37	15 57	*é.*	..	16 32
13	Pomáz [1] ▽	..	(12 47	13 18	(13 30	..	13 47	(14 01	14 20	14 46	..	(14 58	15 13	(15 33	..	15 48	16 08	..	..	16 43
18	**Szentendre** [1] ..... *é.*	..	(12 56	13 22	(13 39	..	13 56	(14 10	14 29	14 55	..	(15 07	15 22	(15 42	..	15 57	16 17	..	..	16 52

Km	Budapesti ig.	4306	4036	4316	4008	4046	4326		4056	4336			4018		4028	4038		4348		4058
0	**Budapest**-Margit-híd ▽ ..... *i.*	16 15	16 30	16 45	18 00	17 00	17 15	..	17 30	17 45	..	..	18 15	..	18 30	18 45	..	19 00	..	19 15
3	Filatorigát	16 26	16 41	16 56	18 11	17 10	17 27	..	17 41	17 56	..	..	18 26	..	18 41	18 56	..	19 11	..	19 26
5	Aquincum	16 31	16 46	17 01	18 16	17 15	17 32	..	17 46	18 01	..	..	18 31	..	18 46	19 01	..	19 16	..	19 31
5	Rómaifürdő mh. [1] ▽	16 34	16 50	17 05	18 20	17 19	17 35	..	17 50	18 05	..	..	18 35	..	18 50	19 05	..	19 20	..	19 35
7	Csillaghegy-Árpádfürdő mh.	16 38	16 54	17 09	18 24	17 23	17 39	..	17 54	18 09	..	..	18 39	..	18 54	19 09	..	19 24	..	19 39
7	Békásmegyer-Pünkösdfürdő[1] ▽ ..	16 41	16 57	17 12	18 27	17 27	17 42	..	17 57	18 12	..	..	18 42	..	18 57	19 12	..	19 27	..	19 42
10	Budakalász	16 46	17 02	17 17	18 32	17 32	17 47	..	18 02	18 17	..	..	18 47	..	19 02	19 17	..	19 32	..	19 47
13	Pomáz [1] ▽	16 57	17 13	17 28	18 43	17 43	17 58	..	18 13	18 28	..	..	18 58	..	19 13	19 28	..	19 43	..	19 58
18	**Szentendre** [1] ..... *é.*	*é.*	17 22	*é.*	18 52	17 52	*é.*	..	18 22	*é.*	..	..	19 07	..	19 22	19 37	..	19 52	..	20 07

Km	Budapesti ig.	4068	4078		4088	4508 ✕	4098		4108	4118 ✕	4128		4138	4148	4168					
0	**Budapest**-Margit-híd ▽ ..... *i.*	19 30	19 45	..	20 00	20 18	20 30	..	21 00	21 20	21 40	..	22 10	22 45	23 30	..				
3	Filatorigát	19 40	19 56	..	20 11	20 29	20 40	..	21 11	21 31	21 51	..	22 21	22 56	23 41	..				
5	Aquincum	19 45	20 01	..	20 16	20 34	20 45	..	21 16	21 36	21 56	..	22 26	23 01	23 46	..				
5	Rómaifürdő mh. [1] ▽	19 48	20 04	..	20 20	20 38	20 48	..	21 20	21 40	22 00	..	22 30	23 05	23 50	..				
7	Csillaghegy-Árpádfürdő mh.	19 52	20 08	..	20 24	20 42	20 52	..	21 24	21 44	22 04	..	22 34	23 09	23 54	..				
7	Békásmegyer-Pünkösdfürdő[1] ▽ ..	19 57	20 11	..	20 27	20 45	20 55	..	21 27	21 49	22 07	..	22 37	23 12	23 57	..				
10	Budakalász	20 02	20 16	..	20 32	*é.*	21 00	..	21 32	21 54	22 13	..	22 42	23 17	0 02	..				
13	Pomáz [1] ▽	20 13	20 27	..	20 43	..	21 11	..	21 43	22 10	22 24	..	22 53	23 28	0 13	..				
18	**Szentendre** [1] ..... *é.*	20 22	20 36	..	20 52	..	21 20	..	21 52	22 19	22 33	..	23 02	23 37	0 22	..				

◆ 4004, 4024, 4044, 4074, 4094 sz. vonatok § jellel megjelölt állomások között szombatfl munkanapokon közlekednek.

ÁLLOMÁSOK ÉS MEGÁLLÓHELYEK:

Km		Km		Km		Km		Km	
0	**Budapest**-Margit-híd	3	Filatorigát	5	Rómaifürdő mh. [1]	10	Budakalász	18	Pannónia-telep mh.
0	**Buda**-Császárfürdő	5	Konkoly utca mh.	7	Csillaghegy-Árpádfürdő mh.	10	**Budakalász felső mh.**	18	**Szentendre [1]**
2	Timár utca mh.	5	Aquincum	7	Békásmegyer-Pünkösdfürdő[1]	13	Szent István-telep mh.		
2	Árpád-híd mh. Óbuda elág.	7	**Óbuda**	7	Békásmegyer felső mh.	13	Pomáz [1]		

Declassified in Part - Sanitized Copy Approved for Release @ 50-Y12013/08/26 : CIA-RDP81-01043R002400040001-6

166 Bácsalmás—Csikéria

20 15	..	22 35	..	6 28	8 50	..	12 30			i.	Bp. keleti pu. (▲ Bp. nyugati pu.)	160	é.	11 10	..	..	..	19 50	..	4 40	4 40
1 23	..	4 25	..	11 25	11 53	..	16 40			i.	Kiskunhalas		é.	7 22	..	..	..	16 38	..	21 02	22 09
2 47	..	5 52	..	12 23	13 16	..	18 03			é.	Bácsalmás	165	i.	5 57	..	..	..	15 11	..	20 04	20 18
1 40	..	4 45	..	10 28		..	17 00			i.	Baja		é.	7 27	..	..	..	16 29	..	21 05	21 36
2 42	..	5 47	..	11 29		..	18 09			é.	Bácsalmás	165	i.	6 18	..	..	..	15 22	..	20 06	22 17
4940		4942		4944			4926	Km			Szegedi ig.			4927		4947		4945			4941		
		2.		2.														2.			2.		
✕ 4 00	..	6‖10	..	✕13‖30		..	18‖20	0		i.	**Bácsalmás** [2] ▽ 167, 370		é.	✕ 5 44	..	7 34	..	✕14 49	..	19‖49			
4 12	..	6 22	..	13 42		..	18 32	5			Kunbaja [5]—Bácsalmási szőllők			5 35	..	7 25	..	14 40	..	19 40			
4 18	..	6 28	..	13 48		..	18 38	7			Bácsalmási vöröserdő mh.			5 28	..	7 13	..	14 33	..	19 33			
4 25	..	6 35	..	13 55		..	18 45	11			Csikériai szőllők mh. [1]			5 20	..	7 05	..	14 25	..	19 25			
✕ 4 29	..	6‖39	..	✕13‖59		..	18‖49	11		é.	**Csikéria** [2]		i.	✕ 5 15	..	7 00	..	✕14 20	..	19‖20			

167 Bácsalmás—Ólegyen

Valamennyi vonat 2. osztályú kocsikkal

20 15	..	22 35	8 50	..	12 30			i.	Bp. keleti pu. (▲ Bp. nyugati pu.)	160	é.	11 10	..	17 45	..	4 40	4 40	..	..	..	..	..	..	..	..
1 23	..	4 25	13 37	..	16 40			i.	Kiskunhalas		é.	7 22	..	13 15	..	21 02	23 18	..	..	..	..	..	..	..	..
2 47	..	5 52	15 15	..	18 03			é.	Bácsalmás	165	i.	5 57	..	11 39	..	20 04	21 50	..	..	..	..	..	..	..	..
1 40	..	6 30	13 45	..	17 00			i.	Baja		é.	7 27	13 07	..	14 25	..	21 05	22 17	..	..	..	..	..	..	..	..
2 42	..	7 14	15 00	..	18 09			é.	Bácsalmás	165	i.	6 18	12 26	..	13 26	..	20 06	21 36	..	..	..	..	..	..	..
4840		4842	4846		4848	Km			Szegedi ig.			4849		4845		4843	4841								
					◆												◆								
3 25	..	7‖55	15‖18	..	18 13	0		i.	**Bácsalmás** [2] ▽ 166, 370		é.	5 40	..	11‖20	..	17‖55	21‖20	◆ 4841. vasárnap közlekedik 4848 szombaton közlekedik							
✕3 36	..	✕8 06	✕15 29	..	18 24	5			Bácsalmási gyümölcsös			5 29	..	11 09	..	17 44	21 09								
✕3 39	..	8 10	15 33	..	18 28	7			Vadászlak mh.			5 25	..	11 05	..	17 40	21 05								
3 44	..	8 21	15 39	..	18 34	8			Madarászpuszta			5 20	..	11 00	..	17 35	21 00								
3 51	..	8 39	15 46	..	18 41	10			Madaras [1]			5 12	..	10 52	..	17 22	20 52								
3 57	..	8 49	15 52	..	18 47	12			Sándormajor			5 05	..	10 36	..	17 05	20 45								
4 20	..	8‖58	16 15	..	18 56	16			Katymár [1]			4 55	..	10‖25	..	16 55	20‖35								
4 34	..	é.	16‖29	..	é.	29		é.	**Ólegyen**		i.	4 36	..		..	16‖41									

168 Baja—Gara

Valamennyi vonat 2. osztályú kocsikkal

..	..	22 35	8 50	..	..			i.	Bp. kel. pu. (▲ Bp. nyugati pu.)	160	é.	..	..	19 51	..	22 32	..	..	..	..	..	..	..	..	..
..	..	6 18	13 26	15 22	..			i.	Bácsalmás		é.	..	..	13 09	..	20 01	21 32	..	..	..	..	..	..	..	..
..	..	7 27	14 25	16 29	..			é.	Baja	165	i.	..	..	13 45	..	19 20	20 25	..	..	..	..	..	..	..	..
6940		6942		6946		Km			Szegedi ig.			6947		6945		6941									
		◆												◆											
4‖55	..	10 50	..	16‖40	..	0		i.	**Baja** ✕ 50, 169	169	é.	7 08	..	12 58	..	18‖48	..	◆ 6942, 6946 szerdán és szombaton közlekedik							
5 05	..	11 00	..	16 50	..	4			Baja szállásváros mh.			7 01	..	12 51	..	18 41	..								
5 28	..	11 16	..	17 06	..	9			Vaskút [1]			6 44	..	12 34	..	18 24	..								
✕5 43	..	✕11 31	..	✕17 21	..	17			Gara felső			✕6 22	..	✕12 17	..	✕17 57	..								
5‖50	..	11 38	..	17‖28	..	19		é.	**Gara** [1]		i.	6 15	..	12 10	..	17‖50	..								

169 Baja—Hercegszántó

Valamennyi vonat 2. osztályú kocsikkal

16 30	..	..	22 35	8 50	13 30	17 30		i.	Bp. kel. pu. (▲ Bp. nyugati pu.)	160	é.	▲ 8 10	..	17 45	..	19 51	22 32	..	..	..	..	..	..	..	..
22 52	..	..	6 18	12 26	20 06	21 36		i.	Bácsalmás		é.	2 40	..	11 29	..	15 00	20 01	..	..	..	..	..	..	..	..
23 50	..	..	7 27	13 07	21 05	22 17		é.	Baja	165	i.	1 42	..	10 28	..	13 45	19 20	..	..	..	..	..	..	..	..
6840	6842		6844	6846		6848	Km		Szegedi ig.			6849	6847	6845		6843	6841								
			◆													◆									
✕ 3‖50	+ 5‖55	..	10 32	14 50	22 30		0		**Baja** ✕ (50, 168)	168	é.	1 27	✕ 7 34	+ 9 35	..	13 35	19‖10	◆ 6844, 6843 szerdán és szombaton közlekedik							
4 00	6 05	..	10 42	15 00	22 38		4		Baja szállásváros mh.			✕1 20	7 27	9 28	..	13 28	19 03								
✕4 11	✕6 16	..	10 54	15 12	✕22 49		8		Máriakönnye			✕1 08	7 14	9 15	..	13 15	18 50								
4 20	6 25	..	11 01	15 24	✕22 56		11		Bátmonostor [1]			✕1 01	7 06	9 07	..	13 07	18 40								
✕4 31	✕6 36	..	✕11 10	✕15 35	✕23 06		15		Nagybaracskai szőllők mh.			✕0 51	✕6 55	✕8 54	..	✕12 54	✕18 17								
4 50	6 55	..	11 19	15 58	23 15		18		Nagybaracska [1]			0 43	6 47	8 45	..	12 45	18 08								
5 02	7 07	..	11 26	16 10	23 21		21		Csátalja [1]			0 35	6 35	8 36	..	12 36	17 46								
5 18	7 23	..	11 38	16 32	✕23 32		26		Dávod [1]			✕0 23	6 18	8 23	..	12 23	17 29								
✕ 5‖31	+ 7‖36	..	11 50	16 45	23 45		31	é.	**Hercegszántó** [1]		i.	0 10	✕ 6 00	+ 8 10	..	12 10	17‖10								

Declassified in Part - Sanitized Copy Approved for Release @ 50-Y12013/08/28 : CIA-RDP81-01043R002400040001-6

Declassified in Part - Sanitized Copy Approved for Release @ 50-Yr 2013/08/26 : CIA-RDP81-01043R002400040001-6

165 Baja—Kiskunhalas

| Km | | Szegedi ig. | | |

Declassified in Part - Sanitized Copy Approved for Release @ 50-Yr 2013/08/26 : CIA-RDP81-01043R002400040001-6

164 Kiskunhalas—Kiskunfélegyháza

| | | |

161b Baja—Dunapataj Vonatpótló autóbuszjáratok

	Bácsalmás																						
	Baja 165	*i.*	..	..	..	*15 22*	..	..	..	..	..	..	..	..	..	..	..	..	..	..	..	..	..
		é.	..	..	..	*16 29*	..	..	..	..	..	..	..	..	..	..	..	..	..	..	..	..	..
	Bátaszék	*i.*	..	..	..	*15 07*	..	..	..	..	*18 02*	*18 52*	..	..	..	..	..	..	..	..	..	..	..
	Baja 50	*é.*	..	..	..	*15 45*	..	..	..	..	*18 40*	*19 14*	..	..	..	..	..	..	..	..	..	..	..

Km	*Szegedi ig.*		VP 4735	VP 4723	VP 4831	VP 4611	VP 4743		VP 4741	VP 4731 ◆	VP 4711	VP 4721 ◆	VP 4751 ◆	VP 4821 ◆							
—	**Baja** ✕	*i.*	..	..	..	16 42	..	..	..	..	20 00	..	..	..							
2	Baja Béke tér MÁV.		..	..	..	16 48	17 20	..	20 02	..	20 08	..	..	..							
5	Baja külső mh.		..	..	..	16 54	17 26	..	20 08	..	20 14	..	..	..							
13	Érsekcsanád		..	..	..	17 08	17 40	..	20 22	..	20 28	..	..	..							
15	Sükösd malom mh.		..	..	..	x17 12	x17 44	..	x20 26	..	x20 32	..	..	..							
16	Sükösd		..	..	..	17 16	17 47	..	20 29	..	20 36	..	..	..							
22	Szántópuszta mh.		..	..	..	17 26	*é.*	..	*é.*	..	20 46	..	..	..							
25	Borcsháthpuszta mh.		..	..	..	x17 32	..	..	..	..	x20 52	..	..	..							
26	Dusnok víziszárnyastelep mh.		..	..	..	x17 34	..	..	..	..	x20 54	..	..	..							
27	Dusnok		..	..	..	17 37	..	..	..	20 52	20 57	{ 22 25	{ 22 58	..							
32	Oroszpuszta mh.		..	..	..	x17 44	..	..	..	x20 59	x21 04	x22 32	x23 05	..							
34	Fajsz		..	..	..	17 55	..	..	..	21 06	21 15	{ 22 40	{ 23 08	..							
41	Bátya alsószállás mh.		14 53	..	..	x18 06	..	..	..	x21 17	x21 26	x22 51	*é.*	..							
43	Bátya		x15 04	..	..	18 12	..	..	..	21 23	21 32	{ 22 57	..	..							
49	Kalocsa belváros		15 10	x16 35	..	18 27	..	..	..	21 33	21 42	{ 23 09	..	..							
50	Kalocsa kórház mh.		15 20	x16 45	..	x18 30	..	..	..	..	*é.*	{	..	..							
51	**Kalocsa**	*é.*	*é.*	*é.*	..	18 32	..	..	..	..	..	{ 23 12	..	..							

◆ 4731 péntek, szombat és vasárnap közlekedik

4751 szombaton közlekedik

4721 vasárnapról hétfőre hajló éjjel, Dusnok — Fajsz között csak pénteken közlekedik

4821 vasárnapról hétfőre hajló éjjel közlekedik

VP vonatpótló autóbuszjárat

	Kalocsa																						
	Kiskőrös 163	*i.*	..	..	..	..	..	..	..	..	..	..	{ *23 20*	..	..	..	..	..	..	..	..	..	..	..
	Budapest keleti pu. 160	*é.*	..	..	..	..	..	..	..	..	..	..	*0 57*	..	..	..	..	..	..	..	..	..	..	..
		i.	..	..	..	..	..	..	..	..	..	..	*4 00*	..	..	..	..	..	..	..	..	..	..	..
	Kalocsa	*i.*	..	..	..	20 00	..	..	..	..	..	..	{ 23 16	..	..	..	..	..	..	..	..	..	..	..
	Kalocsa kórház mh.		..	..	..	x20 02	..	..	..	..	..	..	{	..	..	..	..	..	..	..	..	..	..	..
	Kalocsa belváros		..	..	..	20 10	..	..	..	..	..	..	{ 23 23	..	{ 23 18	..	..	..	..	..	..	..	..	..
59	Foktő		..	..	x17 10	20 24	..	..	..	..	..	..	{ 23 36	..	{ 23 31	..	..	..	..	..	..	..	..	..
65	Úszód		..	..	{ 17 24	20 35	..	..	..	..	..	..	{ 23 47	..	{ 23 42	..	..	..	..	..	..	..	..	..
67	Dunaszentbenedek mh.		..	..	{ 17 35	20 42	..	..	..	..	..	..	{ 23 54	..	{ 23 49	..	..	..	..	..	..	..	..	..
70	Géderlak		..	..	{ 17 42	20 49	..	..	..	..	..	..	{ 0 01	..	{ 23 56	..	..	..	..	..	..	..	..	..
74	Ordas		..	..	{ 17 49	20 58	..	..	..	..	..	..	{ 0 10	..	{ 0 05	..	..	..	..	..	..	..	..	..
79	Dunapataj szövetk. bolt mh.		..	..	{ 17 58	x21 06	..	..	..	..	..	..	{ x0 18	..	{ x0 13	..	..	..	..	..	..	..	..	..
80	**Dunapataj**	*é.*	..	..	{ 18 07	21 09	..	..	..	..	..	..	{ 0 21	..	{ 0 16	..	..	..	..	..	..	..	..	..
	Dunapataj																						
	Budapest k. pu. 161	*i.*	..	..	..	..	..	..	..	..	..	..	*2 23*	..	..	..	..	..	..	..	..	..	..	..

162 Fülöpszállás—Kecskemét

	Budapest keleti pu. (▲ *nyugati pu.*) 160	*é.*	▲ *8 10*	*9 50*	*11 10*	*19 50*	*22 08*	..	..	..													
	Fülöpszállás	*i.*	*6 01*	*6 53*	*9 30*	*18 04*	*19 16*	..	..	..													

7140 Pn	7132	7142 Pn	7136	7148 ◆Pn	7148b ◆	Km	*Szegedi ig.*	7149 Pn	7137	7147 Pn	7133	7141 Pn	
{ 5 41	✕ 7 01	9 38	17 05	{ 19 33	{ 19 50	0	*i.* **Fülöpszállás** [1] ⊽ ..... *é.*	{ 5 13	✕ 6 21	9 20	15 55	18 52	◆ 7148 szombaton nem közlekedik 7148b szombaton közlekedik
x5 46	x7 07	|	x17 11	x19 38	x19 55	2	Telekpuszta mh.	x5 08	x6 16	x9 16	x15 50	x18 47	
5 52	7 14	9 47	17 18	19 44	20 01	5	Uzovicstelep	5 03	6 10	9 11	15 44	18 42	
6 01	7 23	9 54	17 30	19 51	20 09	9	Izsák [2]	4 55	6 02	9 04	15 35	18 34	
x6 06	x7 29	|	17 37	x19 56	x20 14	13	Ágárdytelep mh.	4 47	5 48	8 57	15 23	18 26	
6 12	7 36	{ 10 03	**17 44**	20 02	**20 20**	16	Ágasegyházi tanyák mh.	4 41	x5 41	x8 52	15 16	18 20	
6 19	7 52	{ 10 09	18 15	20 09	20 27	19	Ágasegyháza	4 35	5 35	8 47	15 10	18 14	
6 25	x7 58	Kecskemét Telekpuszta	x18 21	20 15	20 33	22	Galambház mh.	4 28	5 18	8 39	x14 53	18 07	
6 30	8 03	10 17	18 27	20 20	20 38	24	Köncsög	4 23	5 12	8 35	14 49	18 02	
6 37	8 11	10 24	18 35	20 27	20 45	28	Külsőballószög	4 15	5 04	8 27	14 40	17 54	
6 44	8 25	10 30	18 44	20 33	20 51	31	Helvécia	4 08	4 56	8 20	14 31	17 47	
6 49	8 31	|	18 48	20 38	20 56	33	Beretvástelep mh.	4 02	4 51	x8 10	14 24	17 42	
6 55	8 36	10 37	18 54	20 44	21 02	36	Korhánköz mh.	3 56	4 45	8 06	14 18	17 36	
7 03	8 48	10 43	19 02	20 51	21 09	39	Kecskemét alsó pu.	3 48	4 37	7 59	14 10	17 28	
7 10	✕ 8 55	10 49	19 09	20 57	21 15	42	*é.* **Kecskemét** [2] ✕ 140, 146, 312 ..... *i.*	3 40	✕ 4 28	7 51	14 00	17 20	

Élel., ital- és cukrászati különlegességek
AZ IZSÁKI Földművesszövetkezeti
VENDÉGLŐ-ÉTTEREMBEN ÉS CUKRÁSZDÁJÁBAN
447

163 Kiskőrös—Kalocsa

	Budapest keleti pu. (▲ *Bp. nyugati pu.*) 160	*é.*	▲ *8 10*	..	*17 45*	*19 50*	*22 08*	*4 00*	..	..													
	Kiskőrös	*i.*	*5 35*	..	*14 16*	*17 37*	*18 33*	*0 57*	..	..													

4730 2.	4732 2.	4736 ◆	4738 ◆2.	4748 ◆2.	Km	*Szegedi ig.*	4739 ◆	4737 2.	4735 2.	4743 ◆2.	4731 ◆2.	4749 ◆2.	
{ 2 25	6 20	10 35	17 25	{ 19 50	{ 20 40	0	*i.* **Kiskőrös** [1] ⊽ 160 ..... *é.*	5 26	10 01	14 01	{ 16 50	{ 18 10	0 36
2 35	6 30	10 45	17 35	20 00	20 50	5	Remerenció mh.	5 16	9 51	13 51	{ 16 40	{ 18 00	0 26
2 47	6 42	10 57	17 51	20 12	21 02	10	Kecel [3]	5 05	9 40	13 40	{ 16 29	{ 17 49	0 15
3 00	6 55	11 10	18 05	20 25	21 15	15	Kecel alsó	4 51	9 26	13 26	{ 16 09	{ 17 24	0 01
3 07	7 02	11 17	18 12	20 32	21 22	18	Őrjeg mh.	4 43	9 18	13 18	{ 15 57	{ 17 12	23 53
3 16	7 11	11 26	18 22	20 41	21 31	21	Öregcsertő [1]	4 34	9 09	13 09	{ 15 48	{ 17 03	23 44
3 26	7 21	11 36	18 32	20 51	21 41	25	Szakmár [4] mh.	4 24	8 59	12 59	{ 15 29	{ 16 44	23 34
3 39	7 34	11 49	18 45	21 04	21 54	31	*é.* **Kalocsa** [2] 161b ..... *i.*	4 10	8 45	12 45	{ 15 15	{ 16 30	23 20

◆ 4731 szombaton és munkaszüneties napokon nem közlekedik

4736 Budapest keleti pu.—Kalocsa

4738 szombaton nem közlekedik

4739 Kalocsa — Budapest keleti pu.

4740 belülre közlekedik

4743 szombaton és munkaszüneties napokon éjjel is közlekedik

4748 szombaton közlekedik

4749 vasárnapról hétfőre hajló éjjel közlekedik

Declassified in Part - Sanitized Copy Approved for Release @ 50-Y:2013/08/26 : CIA-RDP81-01043R002400040001-6

161h Baja—Dunapataj Vonatpótló autóbuszjáratok

	Bácsalmás	165	i.	22 52	..	..	..	..	..	..	..	..	..	6 18	..	6 18	..	..	..				
	Baja		é.	23 50	..	..	..	..	..	..	..	..	..	7 27	..	7 27	..	..	..				
	Bátaszék	50	i.	23 02	..	..	..	..	..	..	..	..	..	6 42	..	..	..	..	..				
	Baja		é.	23 35	..	..	..	..	..	..	..	..	..	7 20	..	..	..	..	..				
Km	Szegedi ig.			VP 4619	VP 4829	VP 4729	VP 4739	VP 4849 ◆	VP 4719	VP 4749 ◆	VP 4737	VP 4707	VP 4759 ◆	VP 4727 ◆	VP 4717								
—	**Baja** ✕		i.	1 40	..	..	..	..	✕ 4 50	..	..	6 13	7 33	..	8 00								
2	Baja Béke tér MÁV			1 47	..	..	..	..	4 58	6 15	..	6 20	7 45	8 02	8 07								
5	Baja külső mh.			1 53	..	..	..	..	5 04	6 21	..	6 26	✕ 7 50	8 08	8 13								
13	Érsekcsanád			2 07	..	..	..	..	5 18	6 35	..	6 40	8 04	8 22	8 27								
15	Sükösd malom mh.			✕2 11	..	..	..	..	✕5 22	✕6 39	..	✕6 44	✕8 08	✕8 26	✕8 31								
16	Sükösd			2 15	..	..	..	..	5 26	6 42	..	6 48	8 11	8 30	8 35								
22	Szántópuszta mh.			2 25	..	..	..	..	5 36	é.	..	6 58	é.	8 40	8 45								
25	Borsoshátpuszta mh.			✕2 31	..	..	..	..	✕5 42	..	..	✕7 04	..	✕8 46	✕8 51								
26	Dusnok vízisárnyastelep mh.			✕2 33	..	..	..	..	✕5 44	..	..	✕7 06	..	✕8 48	✕8 53								
27	Dusnok			2 36	..	..	..	..	5 47	..	..	7 09	..	8 51	8 56								
32	Oroszpuszta mh.			✕2 43	..	..	..	..	✕5 54	..	..	✕7 16	..	✕8 58	✕9 03								
34	Fajsz			2 54	..	5 15	✕ 5 58	..	6 02	..	✕ 7 15	7 20	..	9 09	9 14								
41	Bátya alsószállás mh.			✕3 05	..	✕5 26	✕6 09	..	✕6 13	..	✕7 26	✕7 31	..	✕9 20	✕9 25								
43	Bátya			3 11	..	5 32	6 15	..	6 19	..	7 32	7 37	..	9 26	9 31								
49	Kalocsa belváros			3 25	..	5 42	✕ 6 25	..	6 29	..	✕ 7 42	7 52	..	9 36	9 46								
50	Kalocsa kórház				..	..	é.	..		..	é.	✕7 55	..	é.	✕9 49								
51	**Kalocsa**		é.	3 29	..	..	..	..		..	..	7 57	..	..	9 51								
	Kalocsa	163	i.	*4 10*	..	..	..	..	..	..	..	..	..	..	*12 45*	..	..	..					
	Kiskőrös		i.	*5 35*	..	..	..	..	..	..	..	..	..	..	*14 16*	..	..	..					
	Budapest kel. pu. (▲Bp. nyugati pu.)	160	é.	*8 10*	..	..	..	..	..	..	..	..	..	..	*17 45*	..	..	..					
	Kalocsa		i.	3 33	..	..	..	..		..	..	..	..	..	..	..	..	..					
	Kalocsa kórház mh.			✕3 35	..	..	..	..		..	..	..	..	..	..	..	..	..					
	Kalocsa belváros			3 42	4 46	..	..	6 00	6 34	..	..	..	..	..	..	..	..	..					
59	Foktő			3 55	5 00	..	..	6 15	6 47	..	..	..	..	..	..	..	..	..					
65	Úszód			4 06	5 11	..	..	6 26	6 58	..	..	..	..	..	..	..	..	..					
67	Dunaszentbenedek mh.			4 15	5 18	..	..	6 33	7 05	..	..	..	..	..	..	..	..	..					
70	Géderlak			4 22	5 25	..	..	6 39	✕ 7 11	..	..	..	..	..	..	..	..	..					
74	Ordas			4 31	5 34	..	..	é.	é.	..	..	..	..	..	..	..	..	..					
79	Dunapataj szövetk. bolt mh.			4 40	5 42	..	..			..	..	..	..	..	..	..	..	..					
80	**Dunapataj**		é.	4 43	é.	..	..			..	..	..	..	..	..	..	..	..					
	Dunapataj	161	i.	*5 25*	..	..	..	..	..	..	..	..	..	..	..	..	..	..					
	Budapest keleti pu.		é.	*8 22*	..	..	..	..	..	..	..	..	..	..	..	..	..	..					

◆ 4759 szerdán és szombaton közlekedik

4749, 4849 iskolaköteles napokon közlekedik

4727 hétfőn, szerdán és szombaton közlekedik

VP vonatpótló autóbuszjárat

161h Baja—Dunapataj Vonatpótló autóbuszjáratok

	Bácsalmás	165	i.	..	..	..	..	..	..	*12 26*	..	*13 26*	..	..	..								
	Baja		é.	..	..	..	..	..	..	*13 07*	..	*14 25*	..	..	..								
	Bátaszék	50	i.	..	..	..	..	..	*11 55*	..	..	*13 37*	*13 37*	..	..								
	Baja		é.	..	..	..	..	..	*12 30*	..	..	*14 12*	*14 12*	..	..								
Km	Szegedi ig.			VP 4747 ◆	VP 4835 ◆	VP 4715	VP 4825	VP 4635 ◆	VP 4745	VP 4615		VP 4733 ◆	VP 4613	VP 4833 ◆	VP 4823								
—	**Baja** ✕		i.	..	..	..	..	..	✕13 05	13 12	..	14 29	✕14 35	..	..								
2	Baja Béke tér MÁV			11 00	..	..	..	..	13 13	13 18	..	14 37	14 42	..	..								
5	Baja külső mh.			11 06	..	..	..	..	13 19	13 23	..	14 43	14 48	..	..								
13	Érsekcsanád			11 20	..	..	..	..	13 33	13 37	..	14 57	15 02	..	..								
15	Sükösd malom mh.			✕11 24	..	..	..	..	✕13 37	✕13 40	..	✕15 01	✕15 06	..	..								
16	Sükösd			11 27	..	..	..	..	✕13 40	13 44	..	15 04	15 10	..	..								
22	Szántópuszta mh.			é.	..	..	..	..	é.	✕13 52	..	é.	✕15 19	..	..								
25	Borsoshátpuszta mh.			..	..	..	..	..	..	✕13 56	..	..	✕15 25	..	..								
26	Dusnok vízisárnyastelep mh.			..	..	..	..	..	..	✕14 00	..	..	✕15 27	..	..								
27	Dusnok			..	..	✕10 54	..	..	..	14 03	..	..	15 30	..	..								
32	Oroszpuszta mh.			..	..	✕11 01	..	..	..	✕14 10	..	..	✕15 37	..	..								
34	Fajsz			..	..	11 08	..	12 00	..	14 16	..	..	15 46	..	..								
41	Bátya alsószállás mh.			..	..	✕11 19	..	✕12 11	..	✕14 26	..	..	✕15 57	..	..								
43	Bátya			..	..	11 25	..	12 17	..	14 32	..	..	16 03	..	..								
49	Kalocsa belváros			..	..	11 40	..	12 27	..	14 43	..	..	16 16	..	..								
50	Kalocsa kórház mh.			..	..	✕11 43	..	é.	..		..	..	✕16 19	..	..								
51	**Kalocsa**		é.	..	..	✕11 45	..	..	..	14 46	..	..	16 21	..	..								
	Kalocsa	163	i.	..	..	*12 45*	..	..	..	*15 15*	..	..	*16 30*	..	..	..	..	..					
	Kiskőrös		i.	..	..	*14 16*	..	..	..	*17 37*	..	..	*18 33*	..	..	..	..	..					
	Budapest keleti pu.	160	é.	..	..	*17 45*	..	..	..	*19 50*	..	..	*22 08*	..	..	..	..	..					
	Kalocsa		i.	..	..	..	11 58	..	..	14 48	..	..	17 05	..	..	..	..	..					
	Kalocsa kórház mh.			..	..	..	✕12 00	..	..	✕14 50	..	..	✕17 07	..	..	..	..	..					
	Kalocsa belváros			..	12 01	..	12 06	..	..		..	..	17 15	14 30	14 43	..	..	..					
59	Foktő			..	12 15	..	12 20	..	..	15 02	..	..	17 29	14 43	14 56	..	..	..					
65	Úszód			..	12 26	..	12 31	..	..	15 12	..	..	17 40	14 54	15 07	..	..	..					
67	Dunaszentbenedek mh.			..	12 33	..	12 38	..	..	15 18	..	..	17 47	15 01	15 14	..	..	..					
70	Géderlak			..	12 40	..	12 45	..	..	15 25	..	..	17 54	15 07	15 21	..	..	..					
74	Ordas			..	12 49	..	12 54	..	..	15 34	..	..	18 03	é.	15 30	..	..	..					
79	Dunapataj szövetkezeti bolt mh.			..	✕12 57	..	✕13 02	..	..	✕15 42	..	..	18 12	..	✕15 38	..	..	..					
80	**Dunapataj**		é.	..	13 00	..	13 05	..	..	15 44	..	..	✕18 15	..	15 41	..	..	..					
	Dunapataj	161	i.	..	..	..	..	..	..	*15 50*	..	..	..	..	..	..	..	..					
	Budapest keleti pu.		é.	..	..	..	..	..	..	*21 00*	..	..	..	..	..	..	..	..					

◆ 4835 Géderlak—Dunapataj között csak szerdán és szombaton közlekedik

4747, 4635 szerdán és szombaton közlekedik

4733, 4833 iskolaköteles napokon közlekedik

VP vonatpótló autóbuszjárat

ÉTKEZZEN ÉTKEZDE MOSSON

Declassified in Part - Sanitized Copy Approved for Release @ 50-Y12013/08/26 : CIA-RDP81-01043R002400040001-6

161b Dunapataj—Baja Vonatpótló autóbuszjáratok

Km	Szegedi ig.		VP 4632 ◆	VP 4722 ◆		VP 4712	VP 4744	VP 4824 ◆	VP 4734 ◆	VP 4614		VP 4714	VP 4834 ◆	VP 4624
	Budapest keleti pu. 161	*i.*	..	..	..	..	..	*7 44*	..	..	..	..	..	..
	Dunapataj 161	*é.*	..	..	..	..	..	*12 34*	..	..	..	..	..	..
—	**Dunapataj**	*i.*	..	..	..	..	..	13 07	..	13 12	..	..	..	..
1	Dunapataj szövetk. bolt mh.		..	..	..	..	..	x13 10	..	x13 15	..	..	..	..
6	Ordas		..	..	..	..	..	13 19	..	13 24	..	..	..	..
10	Géderlak		..	..	..	..	..	13 28	..	13 33	..	..	15 25	..
13	Dunaszentbenedek		..	..	..	..	..	13 35	..	13 40	..	..	15 32	..
15	Üszód		..	..	..	..	..	13 42	..	13 47	..	..	15 39	..
21	Foktő		..	..	..	..	..	13 56	..	14 00	..	..	15 52	..
27	Kalocsa belváros		..	..	..	..	..	14 04	..	x14 08	..	..	16 05	..
28	Kalocsa kórház mh.		..	..	..	..	..	|	..	x14 10	..	..	x16 08	..
29	**Kalocsa**	*é.*	..	..	..	..	..	14 07	..	14 12	..	..	16 10	..
	Budapest keleti pu. 160	*i.*	..	..	..	*6 28*	..	..	..	..	..	..	..	..
	Kiskőrös 163	*i.*	..	..	..	*10 35*	..	..	..	..	..	..	..	..
	Kalocsa 163	*é.*	..	..	..	*11 49*	..	..	..	..	..	..	..	..
	Kalocsa	*i.*	..	..	..	12 00	..	14 10	..	14 15	..	..	..	..
	Kalocsa kórház mh.		..	..	..	x12 02	..	x14 12	..	14 17	..	..	..	..
	Kalocsa belváros		..	..	..	12 08	..	14 19	..	14 24	..	x15 15	..	x16 20
37	Bátya		11 30	12 00	..	12 19	..	14 30	..	14 35	..	15 26	..	x16 30
40	Bátya alsószállás mh.		11 41	12 11	..	12 24	..	x14 35	..	x14 40	..	x15 31	..	..
46	Fajsz		x11 46	x12 16	..	12 41	..	14 46	..	14 57	..	15 47	..	..
48	Oroszpuszta mh.		11 57	12 34	..	12 44	..	é.	..	x15 00	..	x15 50	..	..
53	Dusnok		é.	x12 37	..	12 52	..	..	..	15 08	..	15 58	..	..
54	Dusnok víziszámyastelep mh.		..	12 46	..	x12 54	..	..	..	x15 10	..	x16 00	..	..
55	Borsoshátpuszta mh.		..	x12 48	..	x12 56	..	..	..	x15 12	..	x16 02	..	..
58	Szántópuszta mh.		..	x12 50	..	x13 02	..	..	..	15 19	..	16 09	..	..
64	Süköd		..	12 57	..	13 12	x13 50	..	15 15	15 30	..	16 19	..	..
66	Süköd malom mh.		..	13 07	..	x13 15	x13 53	..	x15 18	x15 33	..	x16 22	..	..
67	Érsekcsanád		..	x13 10	..	13 20	13 58	..	15 23	15 38	..	16 27	..	..
75	Baja külső mh.		..	13 15	..	x13 33	14 12	..	15 37	15 52	..	16 41	..	..
78	Baja Béke tér MÁV		..	13 29	..	▲13 44	|	..	▲15 47	16 02	..	16 49	..	..
80	**Baja** ✕	*é.*	..	|	..	|	|	..	|	|	..	|	..	..
	Baja	*i.*	..	13 33	..	13 41	x14 16	..	15 44	16 05	..	x16 52	..	..
	Bátaszék 50	*é.*	..	*14 30*	..	..	..	..	*15 48*	*17 05*	..	..	..	..
	Baja	*i.*	..	*15 05*	..	..	..	..	*16 23*	*17 42*	..	..	..	..
	Dusnok 165	*é.*	..	*15 25*	..	..	..	..	..	*17 22*	..	..	..	..

◆ 4632 szerdán és szombaton közlekedik

4824 Dunapataj — Géderlak között szerdán és szombaton közlekedik

4722 hétfőn, szerdán és szombaton közlekedik

4734, 4834 iskolai köteles napokon közlekedik

VP vonatpótló autóbuszjáratok

▲ a járat először Baja vasútállomást érinti

Km	Szegedi ig.		VP 4746 ◆	VP 4716	VP 4826 ◆		VP 4618 ◆	VP 4738a ◆	VP 4738 ◆	VP 4628 ◆		VP 4828		VP 4728
	Budapest keleti pu. 161	*i.*	..	..	..	..	*14 30*	..	..	..	..	*17 50*	..	..
	Dunapataj 161	*é.*	..	..	..	..	*19 06*	..	..	..	..	*19 54*	..	..
—	**Dunapataj**	*i.*	..	..	17 35	..	19 42	..	..	19 42	..	22 40	..	..
1	Dunapataj szövetk. bolt mh.		..	..	x17 38	..	19 46	..	..	19 46	..	x22 43	..	..
6	Ordas		..	..	17 47	..	19 55	..	..	19 55	..	22 52	..	..
10	Géderlak		..	..	17 55	..	20 04	..	..	20 04	..	23 01	..	..
13	Dunaszentbenedek		..	..	18 02	..	20 11	..	..	20 11	..	23 08	..	..
15	Üszód		..	..	18 09	..	20 18	..	..	20 18	..	23 15	..	..
21	Foktő		..	..	18 23	..	20 31	..	..	20 31	..	23 29	..	..
27	Kalocsa belváros		..	..	18 36	..	20 45	..	..	20 45	..	23 39	..	..
28	Kalocsa kórház mh.		..	..	x18 39	..	|	..	..	|	..	é.	..	..
29	**Kalocsa**	*é.*	..	..	18 41	..	20 49	..	..	20 49	..	..	..	..
	Budapest keleti pu. 160	*i.*	..	..	..	..	*17 30*	..	..	*16 30*	..	..	..	..
	Kiskőrös 163	*i.*	..	..	*14 10*	..	*19 50*	..	..	*20 40*	..	..	..	..
	Kalocsa 163	*é.*	..	..	*17 25*	..	*21 04*	..	..	*21 54*	..	..	..	..
	Kalocsa	*i.*	..	..	19 00	..	21 20	..	..	22 00	..	..	..	..
	Kalocsa kórház mh.		..	..	x19 02	..	x21 22	..	..	x22 02	..	..	..	..
	Kalocsa belváros		..	16 54	19 10	..	21 28	21 36	22 06	22 10	..	..	..	x23 53
37	Bátya		..	17 05	19 21	..	21 39	21 47	22 17	22 21	..	..	..	0 04
40	Bátya alsószállás mh.		..	x17 10	x19 26	..	x21 44	x21 52	x22 22	x22 26	..	..	..	x0 09
46	Fajsz		..	17 28	19 43	..	22 01	22 06	22 36	22 44	..	..	..	0 20
48	Oroszpuszta mh.		..	x17 31	x19 46	..	x22 04	x22 09	x22 39	x22 47	..	..	..	é.
53	Dusnok		..	17 39	19 53	..	22 12	22 16	22 46	22 55	..	..	..	..
54	Dusnok víziszámyastelep mh.		..	x17 41	é.	..	x22 14	é.	é.	x22 57	..	..	..	..
55	Borsoshátpuszta mh.		..	x17 43	..	..	x22 16	..	..	x22 59	..	..	..	..
58	Szántópuszta mh.		..	17 50	..	..	22 23	..	..	23 06	..	..	..	..
64	Süköd		17 55	18 00	..	..	22 33	..	..	23 16	..	..	..	..
66	Süköd malom mh.		x17 58	x18 03	..	..	x22 36	..	..	x23 19	..	..	..	..
67	Érsekcsanád		18 03	18 08	..	..	22 41	..	..	23 24	..	..	..	..
75	Baja külső mh.		18 17	18 22	..	..	x22 54	..	..	x23 37	..	..	..	..
78	Baja Béke tér MÁV		18 22	18 30	..	..	23 02	..	..	23 45	..	..	..	..
80	**Baja** ✕	*é.*	é.	18 33	..	..	23 05	..	..	23 48	..	..	..	..
	Baja	*i.*	..	..	..	..	..	..	..	*2 25*	..	..	..	..
	Bátaszék 50	*é.*	..	..	..	..	..	..	..	*2 58*	..	..	..	..
	Baja	*i.*	..	*19 20*	..	..	*1 40*	..	..	*1 40*	..	..	..	..
	Ácsalmás 165	*é.*	..	*20 01*	..	..	*2 42*	..	..	*2 42*	..	..	..	..

◆ 4618 szombaton nem közlekedik

4628, 4738 szombaton közlekedik

4738a pénteken és vasárnap közlekedik

4746 pénteken és szombaton közlekedik

4826 Fajsz—Dusnok között csak pénztek, szombat és vasárnap közlekedik

VP vonatpótló autóbuszjárat

Approved for Release: Declassified in Part - Sanitized Copy Approved for Release @ 50-Y1 2013/08/26 : CIA-RDP81-01043R002400040001-6

161 Kunszentmiklós-Tass—Solt—Dunapataj

..	7 44	8 50	14 30	17 30	17 50			i.	Budapest keleti pu.	160	é.	4 40	..	..	9 50	17 45	19 50	21 00	..	..	..
..	9 44	10 10	16 36	18 39	19 54			é.	Kunszentmiklós-Tass		i.	3 05	..	..	7 42	15 41	18 41	18 55	..	..	..
4822	4632		4636		4638	Km			Szegedi ív			4639			4637	4823		4631	..	..	..
7 40	10 20		16 50	..	20 15	0		i.	**Kunszentmiklós** [3]-**Tass** [6]		é.	2 40	..	..	7 20	15 20	..	18 15	..	..	..
8 00	10 40		17 10	..	20 36	9			Szalkszentmárton [1]			2 21	..	..	7 01	15 01	..	17 56	..	..	..
8 11	10 51		17 21	..	20 47	13			Csabony mh.			2 10	..	..	6 50	14 50	..	17 41	..	..	..
8 19	10 59		17 31	..	20 56	16			Dunavecse			2 02	..	..	6 42	14 42	..	17 33	..	..	..
8 30	11 10		17 42	..	21 07	20			Apostag [1]			1 50	..	..	6 30	14 30	..	17 15	..	..	..
8 43	11 23		17 55	..	21 20	25			Dunaegyháza [4]			1 37	..	..	6 17	14 17	..	17 02	..	..	..
8 54	11 34		18 06	..	21 31	30		é.	**Solt** [1]		i.	1 25	..	..	6 05	14 05	..	16 50	..	..	..
9 32	..		..	..	..			é.	*Dunaföldvár* 161a		i.	..	..	..	..	*13 27*	..	..	..	..	..
Dunaföldvárra	11 44		18 16	..	21 41	30		i.	**Solt** [1]		é.	1 15	..	..	5 55		..	16 40	..	..	..
	12 03		18 35	..	22 00	38			Dunatetétlen			0 57	..	..	5 37		..	16 22	..	..	..
	12 12		18 44	..	22 09	41			Állampuszta			0 48	..	..	5 28	Dunaföldvárról	..	16 13	..	..	..
	12 20		18 52	..	22 17	44			Harta			0 40	..	..	5 20		..	16 05	..	..	..
	12 34		19 06	..	22 31	50		é.	**Dunapataj** 161b		i.	0 25	..	..	5 05		..	15 50	..	..	..

◆4631 🚌 Budapestre
4632 🚌 Budapestről

161a Solt—Dunaföldvár

7 40	..	..	..	..	..	..		i.	*Budapest keleti pu.*	160, 161	é.	..	..	..	..	17 45	..	..
8 54	..	..	..	..	..	..		i.	*Kunszentmiklós-Tass*		é.	..	..	..	..	15 20	..	..
4822								é.	*Solt*		i.	..	..	..	..	14 05	..	..
9 04							Km		Szegedi ig.							4823		
9 16							0		**Solt**		é.							
9 24							7		Révbér mh.			..	..	..	..	13 55	..	..
9 32	..	..	..	..	..	..	10		Dunaföldvár felső mh.			..	..	..	..	13 43	..	..
							13	é.	**Dunaföldvár**		i.	..	..	..	..	13 35	..	..
																13 27	..	..

161b Dunapataj—Baja

Vonatpótló autóbuszjáratok

	Budapest keleti pu.	161	i.	..	..	..	..	..	..	..	..	..	..	..	..	..	..	..	..	..	..	..
	Dunapataj		é.	..	..	..	..	..	..	..	..	..	..	..	..	..	..	..	..	..	..	..

Km	Szegedi ig.		VP 4740	VP 4742 ◆	VP 4710	VP 4610	VP 4612	VP 4732	VP 4762 ◆	VP 4842 ◆	VP 4822	VP 4832	VP 4752b ◆	VP 4752 ◆
—	**Dunapataj**	i.	..	..	..	✕ 4 45	5 29	..	..	..	..	..	..	..
1	Dunapataj szövetk. bolt mh.		..	..	..	✕4 48	5 33	..	..	..	6 46	..	..	..
6	Ordas		..	..	..	4 57	5 42	..	..	..	6 55	..	..	..
10	Géderlak		..	..	..	5 06	5 51	..	..	6 50	7 04	✕ 7 14	..	..
13	Dunaszentbenedek		..	..	..	5 13	5 58	..	..	6 57	7 11	7 21	..	..
15	Úszód		..	..	..	5 20	6 05	..	..	7 04	7 18	7 28	..	..
21	Foktő		..	..	..	5 34	6 19	..	..	7 18	7 31	7 41	..	..
27	Kalocsa belváros		..	..	..	5 43	6 30	..	..	7 28	7 42	7 52	..	..
28	Kalocsa kórház mh.		..	..	..	✕5 45		..	..	é.			..	..
29	**Kalocsa**	é.	..	..	..	5 47		..	..	..	7 45	7 55	..	..
	Budapest keleti pu. 160	i.	..	..	..	*22 35*	..	..	..	..	..	*23 55*	..	..
	Kiskőrös	i.	..	..	..	*2 25*	..	..	..	..	..	*6 20*	..	..
	Kalocsa 163	é.	..	..	..	*3 39*	..	..	..	..	..	*7 34*	..	..
—	**Kalocsa**	i.	..	..	..	5 50		..	..	..	..	8 00	..	..
	Kalocsa kórház mh.		..	..	..	✕5 52		..	..	..	..	✕8 02	..	..
37	Bátya		..	..	5 54	5 59	6 37	✕ 6 45	..	..	..	8 10	..	..
40	Bátya alsószállás mh.		..	..	6 05	6 10	6 48	6 56	..	..	..	8 21	..	..
46	Fajsz		..	..	✕6 10	✕6 15	✕6 53	✕7 01	..	..	..	✕8 26	..	..
48	Oroszpuszta mh.		..	..	6 27	6 32	7 10	✕ 7 12	..	..	..	8 43	..	..
53	Dusnok		..	..	✕6 30	✕6 35	✕7 13	é.	..	..	..	✕8 46	..	..
54	Dusnok víziszárnyastelep mh.		..	..	6 38	6 43	7 21	..	..	..	..	✕ 8 53	..	..
55	Borsoshátpuszta mh.		..	..	✕6 40	✕6 45	✕7 23	..	..	..	..	é.	..	..
58	Szántópuszta mh.		..	..	✕6 42	✕6 47	✕7 25	..	..	..	..	..	..	..
64	Sükösd		..	..	6 49	6 54	7 33	..	..	..	..	..	..	..
66	Sükösd malom mh.		5 15	6 54	6 59	7 04	7 44	..	8 15	..	..	..	11-32	11 32
67	Érsekcsanád		✕5 18	✕6 57	✕7 02	✕7 07	✕7 47	..	✕8 18	..	..	..	✕11 35	✕11 35
75	Baja külső mh.		5 23	7 02	7 07	7 12	7 53	..	8 23	..	..	..	11 40	11 40
78	Baja Béke tér MÁV		5 37	7 16	7 21	7 26	8 07	..	8 37	..	..	..	11 53	✕11 53
80	**Baja** ✕	é.	5 47	7 21		▲7 36	▲ 8 18	..	8 42	..	..	..	11 58	12 01
			5 44	é.	7 25	✕ 7 33	8 15	..	é.	..	..	..	é.	12 04
	Baja	i.	*6 03*	..	*7 50*	*7 50*	*11 00*	..	..	..	..	..	*13 12*	..
	Bátaszék 50	é.	*6 40*	..	*8 27*	*8 27*	*11 35*	..	..	..	..	..	*13 34*	..
	Baja	i.	..	..	*10 28*	..	..	..	..	..	..	..	*13 45*	..
	Bácsalmás 165	é.	..	..	*11 29*	..	..	..	..	..	..	..	*15 00*	..

4842, 4742 iskolaköteles napokon közlekedik

4752, 4752b, 4762 szerdán és szombaton közlekedik

VP vonatpótló autóbuszjárat

▲ a járat először Baja vasútállomást érinti

Declassified in Part - Sanitized Copy Approved for Release @ 50-Y1 2013/08/26 : CIA-RDP81-01043R002400040001-6

160 [Subotica—] Kelebia—Budapest

Km		Szegedi ig.		919a ◆		919	929		939	927	937	909 ◆		917 ◆	947							
		Subotica 🏛 ..... } F	*i.*	..	..	..	..	..	..	..	..	2 25	..	..	..	..	..	..	..	..	..	..	..
		Kelebia ..... } F	*i.*	..	..	..	..	..	..	..	..	2 40	..	..	..	..	..	..	..	..	..	..	..
0		**Kelebia** 🚌 🏛	*i.*	..	..	23‖10	..	..	..	..	..	d 4‖15	..	..	6 25	..							
5		Tompa mh. [6]	‖	..	..	23 21	..	..	..	..	..		..	..	6 36	..							
11		Kisszállás [4] 🚌	‖	..	..	23 32	..	..	..	..	..		..	..	6 47	..							
19		Balotaszállás	‖	..	..	23 52	..	..	..	..	..		..	..	7 02	..							
29		**Kiskunhalas** [2] ✕ (Kkfélegyháza 164)	*é.*	..	..	0 06	..	..	..	..	..	Orient-Bal.-Expressz 4 47	..	..	8 18	..							
		Baja ..... } 165	*i.*	*20 25*	..	*20 25*	..	..	..	..	..	*1 40*	..	*1 40*	..	..						
		Kiskunhalas ..... } 165	*é.*	*23 18*	..	*23 18*	..	..	..	..	..	*4 11*	..	*4 11*	..	..						
29		**Kiskunhalas** [2] ✕ 🚌	*i.*	0 00	..	0 36	..	..	..	..	..	5 02	..	5‖15	..	..						
37		Pirtó	‖	|	..	0 50	..	..	..	..	..	|	..	5 28	..	..						
40		Pirtói szőllők mh.	‖	|	..	0 56	..	..	..	..	..	|	..	5 34	..	..						
45		Soltvadkert [1] 🚌	‖	0 25	..	1 07	..	..	..	..	..	|	..	5 44	..	..						
52		Feketehalom mh.	‖	0 35	..	1 17	..	..	..	..	..	|	..	5 54	..	..						
56		**Kiskőrös** [1] 🍸 🚌	*é.*	0 42	..	1 23	..	..	..	..	..	5 33	..	6 00	..	..						
		Kalocsa 163	*i.*	*23 20*	..	*23 20*	..	..	..	..	..	*4 10*	..	*4 10*	..	..	..	..	..	..	..	..
56		**Kiskőrös** [1] 🍸 🚌	*i.*	0 57	..	1 32	..	..	..	..	..	5 35	..	6 15	..	..						
62		Tabdi mh.	‖	|	..	1 42	..	..	..	..	..	|	..	6 25	..	..						
66		Csengőd 🚌	‖	|	..	1 51	..	..	..	..	..	|	..	6 33	..	..						
72		Soltszentimre [2]	‖	|	..	2 00	..	..	..	..	..	|	..	6 42	..	..						
78		**Fülöpszállás** [1] 🍸 (Kecskemét 162)	*é.*	1 26	..	2 09	..	..	..	..	..	6 00	..	6 51	..	..						
84		Szabadszállás [1]	*i.*	1 31	..	2 13	..	..	..	..	..	|	..	6 53	..	..						
93		Homokszentlőrinc	‖	1 42	..	2 24	..	..	..	..	..	|	..	7 04	..	..						
103		**Kunszentmiklós** [8]-**Tass** 🍸 (161) ..	*é.*	1 55	..	2 37	..	..	..	..	..	6 01	..	7 17	..	..						
103		**Kunszentmiklós-Tass**	*i.*	2 08	..	2 50	..	..	..	..	..	|	..	7 30	..	..						
163		**Budapest** keleti pu. ✕ } 160a	*é.*	2 25	..	✕ 3 05	3 20	..	✕ 4 10	4 55	✕ 5 40	6 29	..	7 42	..	..						
175		**Budapest** nyugati pu. ✕ } 160a	*é.*	4 00	..	✕ 4‖40	5 20	..	✕ 6 10	6 55	✕ 7 43	8‖10	..	9‖50	..	..						

◆ 909 Sofija—Beograd—Bpest—Berlin és Warszava—Moszkva

917 🚌 Kalocsa—Budapest keleti pu.

919a hétfőn közlekedik.

160 [Subotica—] Kelebia—Budapest

Km		Szegedi ig.			907	935		913		943a ◆	943 ◆		901 ◆		931	911						
		Subotica 🏛 ..... } F	*i.*	..	..	..	..	..	..	..	..	..	14 40	..	..	..	..	..	..	..	..	..
		Kelebia ..... } F	*i.*	..	..	..	..	..	..	..	..	..	14 55	..	..	..	..	..	..	..	..	..
0		**Kelebia** 🚌 🏛	*i.*	..	..	..	..	..	..	‖15‖10	‖15‖35	..	✕ 🚌 16‖15	..	..	🍸 ..						
5		Tompa mh. [6]	‖	..	..	..	..	..	..	15 21	15 46	..	|	..	..	..						
11		Kisszállás [4] 🚌	‖	..	..	..	..	..	..	15 46	16 11	..	|	..	..	..						
19		Balotaszállás	‖	..	..	..	..	..	..	16 01	16 54	..	|	..	..	..						
29		**Kiskunhalas** [2] ✕ (Kkfélegyháza 164)	*é.*	..	..	..	..	..	..	16‖17	17‖10	..	Pannonia-Expressz 16 48	..	..	..						
		Baja ..... } 165	*i.*	..	*6 30*	..	..	*10 28*	..	..	..	..	*13 45*	..	..	*13 45*						
		Kiskunhalas ..... } 165	*é.*	..	*8 17*	..	..	*13 15*	..	..	..	..	*16 38*	..	..	*16 38*						
29		**Kiskunhalas** [2] ✕ 🚌	*i.*	..	8 27	..	..	13‖25	..	..	..	..	17 03	..	..	17‖25						
37		Pirtó	‖	..	|	..	..	13 38	..	..	..	..	|	..	..	17 44						
40		Pirtói szőllők mh.	‖	..	|	..	..	13 45	..	..	..	..	|	..	..	17 51						
45		Soltvadkert [1] 🚌	‖	..	Bajára 8 48	..	..	13 55	..	..	..	..	|	..	..	Bajára 18 02						
52		Feketehalom mh.	‖	..	|	..	..	14 06	..	..	..	..	|	..	..	18 13						
56		**Kiskőrös** [1] 🍸 🚌	*é.*	..	8 59	..	..	14 12	..	..	..	..	17 36	..	..	18 19	..	..	..	..	..	..
		Kalocsa 163	*i.*	..	..	..	..	*12 45*	..	..	..	..	‖ *15 15*	..	..	‖ *16 30*	..	..	..	..	..	..
56		**Kiskőrös** [1] 🍸 🚌	*i.*	..	9 00	..	..	14 16	..	..	..	..	17 37	..	..	18 33	..	..	..	..	..	..
62		Tabdi mh.	‖	..	|	..	..	14 26	..	..	..	..	|	..	..	18 43	..	..	..	..	..	..
66		Csengőd 🚌	‖	..	|	..	..	14 34	..	..	..	..	|	..	..	19 52	..	..	..	..	..	..
72		Soltszentimre [2]	‖	..	|	..	..	14 43	..	..	..	..	|	..	..	19 01	..	..	..	..	..	..
78		**Fülöpszállás** [1] 🍸 (Kecskemét 162)	*é.*	..	9 28	..	..	14 52	..	..	..	..	18 03	..	..	19 10	..	..	..	..	..	..
84		Szabadszállás [1]	*i.*	..	9 30	..	..	14 54	..	..	..	..	|	..	..	19 16	..	..	..	..	..	..
93		Homokszentlőrinc	‖	..	9 38	..	..	15 05	..	..	..	..	|	..	..	19 26	..	..	..	..	..	..
103		**Kunszentmiklós** [8]-**Tass** [6] 🍸 (161) *é.*		..	9 58	..	..	15 18	..	..	..	..	18 04	..	..	19 38	..	..	..	..	..	..
103		**Kunszentmiklós-Tass**	*i.*	..	10 03	11 10	..	15 31	..	..	..	..	|	..	..	19 51	..	..	..	..	..	..
163		**Budapest** keleti pu. ✕ } 160a	*é.*	..	11 10	13 10	..	15 41	..	..	..	..	18 31	..	..	19 51	..	..	..	..	..	..
175		**Budapest** nyugati pu. ✕ } 160a	*é.*	..	..	..	..	17‖45	..	..	..	..	18 41	..	18‖55	20 06	..	..	..	..	..	..
													19‖50	..	21‖00	22‖08	..	..	..	..	..	..

◆ 901 Sofija—Beograd—Bpest—Praha—Berlin és Warszava

943a szombaton közlekedik

943 szombaton nem közlekedik

ÉTSZOLGÁLAT UTASELLÁTÓ

Declassified in Part - Sanitized Copy Approved for Release @ 50-Y1 2013/08/28 : CIA-RDP81-01043R002400040001-6

160 Budapest—Kelebia [—Subotica]

Km		Budapesti ig.		930	922		912		932	902 ◆		944	914a ◆		924 ◆	914
0	‖	**Budapest** nyugati pu. ✕	*i.*	..	..	..	▽		..	▽ 🛏		..	..	..	..	..
0	‖	**Budapest** keleti pu. ✕ 160a	*i.*	+23 55	..	..	6 28	..	..	8 50	..	..	12 30	..	13 30	14 10
61	‖	**Kunszentmiklós-Tass**	*é.*	+ 1 48	→	..	8 37	..	7 44	8 50	..	..	14 28	..	15 28	15 38
61	‖	**Kunszentmiklós** [3]-**Tass** [6] ▽ [161]	*i.*	..	4 40	..	8 49	..	9 44	10 01	..	..		..		
71	‖	Homokszentlőrinc	🚌	..	4 56	..	9 03	..	..	10 11	..	..	14 38	..	→	15 43
79	‖	Szabadszállás [1]	↓	..	5 09	..	9 15	..	..		..	..		..		15 56
85	‖	**Fülöpszállás** [1] ▽	*é.*	..	5 18	..	9 24	..	..	10 39	..	..	15 04	..	..	16 08
		(Kecskemét 162)	*i.*	..	5 23	..	9 34	..	..	10 40	..	..	15 13	..	..	16 17
92	‖	Soltszentimre [2]	🚌	..	5 33	..	9 44	..	..	Pannonia	..	..	15 14	..	..	16 19
97	‖	Csengőd 🚌		..	5 49	..	9 55	..	..		..	..		..	..	16 29
101	‖	Tabdi mh.	↓	..	5 57	..	10 03	..	..		..	..		..	..	16 38
108	‖	**Kiskőrös** [1] ▽ 🚌	*é.*	..	6 06	..	10 12	..	..	11 05	..	..	15 40	..	..	16 46
		Kalocsa 163	*é.*	..	*7 34*	..	*11 49*	..	..		..	..	*18 45*	..	..	*18 45*
108	‖	**Kiskőrös** [1] ▽ 🚌	*i.*	..	6 18	..	10 22	..	..	11 06	..	..	15 43	..	..	17 02
111	‖	Feketehalom mh.	🚌	..	6 26	..	10 30	..	..	Expressz	..	..		..	..	17 10
117	‖	Soltvadkert [1] 🚌		..	6 37	..	10 41	..	..		..	..		..	..	17 20
124	‖	Pirtói szőllők mh.		..	6 47	..	10 51	..	..		..	..		..	..	17 36
126	‖	Pirtó	↓	..	6 54	..	10 58	..	..		..	..		..	..	17 43
134	‖	**Kiskunhalas** [2] ✕ 164,165 🚌	*é.*	..	7 05	..	11 09	..	..	11 38	..	..	16 15	..	..	17 54
		Kiskunhalas 165	*i.*	..	..	..	*11 25*	..	..	*11 53*	..	..	..	..	..	*18 28*
		Baja	*é.*	..	..	..	*13 07*	..	..	*14 25*	..	..	..	..	..	*21 05*
134	‖	**Kiskunhalas** [2] ✕	*i.*	..	..	..	..	..	..	11 48	..	13 30	16 19	..	..	18 20
144	‖	Balotaszállás	🚌	..	..	..	..	..	..		..	13 50	16 40	..	..	18 38
152	‖	Kisszállás [4] 🚌		..	..	..	Bajára	..	..		..	14 20	16 54	..	..	18 51
158	‖	Tompa mh. [6]	↓	..	..	..		..	..		..	14 31	17 04	..	..	19 02
163	‖	**Kelebia** 🚌 🏛	*é.*	..	..	..		..	..	12 20	..	14 40	17 13	..	..	19 12
		Kelebia F	*i.*	..	..	..	..	..	..	*13 10*	..	..	..	..	..	..
		Subotica 🏛	*é.*	..	..	..	..	..	..	*13 25*	..	..	..	..	..	..

◆ **902 Berlin és Warszava → Budapest Beograd—Sofija**

914 Bp. keleti pu. Kunsztmiklós-Tass között szombaton közlekedik, 🛏 Budapest keleti pu.—Kalocsa

914a szombaton közlekedik

924 🛏 szombat kivételével Budapest keleti pu.—Kalocsa

160 Budapest—Kelebia [—Subotica]

Km		Budapesti ig.		934	926	916 ◆		906		928	908 ◆		938	920	942
0	‖	**Budapest** nyugati pu. ✕	*i.*	..	..	..	..	▽	..	..	▽ 🛏	..	..	..	..
0	‖	**Budapest** keleti pu. ✕ 160a	*i.*	✕14 30	15 30	✕16 30	..	17 30	..	✕18 45	20 15	..	..	..	..
61	‖	**Kunszentmiklós-Tass**	*é.*	✕16 36	17 38	✕18 27	..	18 39	..	✕21 01	21 47	..	20 35	22 35	..
61	‖	**Kunszentmiklós** [8]-**Tass** [6] ▽ [181]	*i.*	..	..	18 57	..	18 44	..	..	22 00	..	22 32	0 34	..
71	‖	Homokszentlőrinc	🚌	..	..	19 11	..	✕18 55	..	..		..	..	0 48	..
79	‖	Szabadszállás [1]	↓	..	..	19 27	..	19 05	..	..		..	..	1 02	..
85	‖	**Fülöpszállás** [1] ▽ (Kecskemét 182)	*é.*	..	..	19 36	..	19 14	..	..	22 28	..	..	1 14	..
			i.	..	..	19 38	..	19 15	..	..	Balt-Orient-Express 22 29	..	..	1 23	..
92	‖	Soltszentimre [2]	🚌	..	..	19 48	..		..	..		..	..	1 28	..
97	‖	Csengőd 🚌		..	..	19 57	..	19 31	..	..		..	..	1 38	..
101	‖	Tabdi mh.	↓	..	..	20 05	..		..	..		..	..	1 52	..
108	‖	**Kiskőrös** [1] ▽ 🚌	*é.*	..	..	20 14	..	19 43	..	..	22 54	..	..	2 09	..
		Kalocsa 163	*é.*	..	..	*21 54*	..	*21 54*	..	..		..	..	*3 39*	..
108	‖	**Kiskőrös** [1] ▽ 🚌	*i.*	..	..	20 20	..	19 45	..	..	22 55	..	..	2 13	..
111	‖	Feketehalom mh.	🚌	..	..	20 28	..		..	..		..	..	2 21	..
117	‖	Soltvadkert [1] 🚌		..	..	20 38	..	19 58	..	..	23 08	..	..	2 32	..
124	‖	Pirtói szőllők mh.		..	..	20 48	..		..	..		..	..	2 42	..
126	‖	Pirtó	↓	..	..	20 55	..	20 09	..	..		..	..	2 49	..
134	‖	**Kiskunhalas** [2] ✕ 🚌	*é.*	..	..	21 06	..	20 20	..	..	23 28	..	..	3 00	..
		Kiskunhalas 165	*i.*	..	..	*21 20*	..	*20 30*	..	..	..	..	..	*4 25*	..
		Baja	*é.*	..	..	*23 50*	..	*22 17*	..	..	..	..	..	*7 27*	..
134	‖	**Kiskunhalas** [2] ✕	*i.*	..	..	..	..	..	..	..	23 38	..	..	..	4 55
144	‖	Balotaszállás	🚌	..	..	..	..	..	..	..		..	..	..	5 13
152	‖	Kisszállás [4] 🚌		..	..	..	Bajára	..	Bajára	..		..	..	..	5 30
158	‖	Tompa mh. [6]	↓	..	..	..		..		..		..	..	..	5 45
163	‖	**Kelebia** 🚌 🏛	*é.*	..	..	..		..		..	0 10	..	..	..	5 55
		Kelebia F	*i.*	..	..	..	..	..	..	..	*1 10*	..	..	..	
		Subotica 🏛	*é.*	..	..	..	..	..	..	..	*1 25*	..	..	..	

908 Berlin → Warszava—Moszkva—Budapest—Beograd—Sofija

916 Kunszentmiklós-Tass—Kiskunhalas között szombaton közlekedik

Declassified in Part - Sanitized Copy Approved for Release @ 50-Y1 2013/08/26 : CIA-RDP81-01043R002400040001-6

160a Kunszentmiklós—Tass—Budapest

		Dunapataj	161	*i.*	..	..	..	..	*0 25*	..	..	..	..	..	..	..	..	..	*5 05*	..	..	..	..	..	..	..	..	..	..	..
		Kunszentmiklós-Tass		*é.*	..	..	..	..	*2 40*	..	..	..	..	..	..	..	..	..	*7 20*	..	..	..	..	..	..	..	..	..	..	..
		Kiskunhalas	160	*i.*	*0 00*	..	..	*0 36*	..	..	..	..	..	..	..	..	..	*5 02*	*5 15*	..	..	..	..	..	..	..	..	..	..	..
		Kunszentmiklós-Tass		*é.*	*2 08*	..	..	*2 50*	..	..	..	..	..	..	..	..	..	*6 29*	*7 30*	..	..	..	..	..	..	..	..	..	..	..

Km		*Budapesti ig.*		919a ◆			919	929		939		927	937		969 ◆	917 ◆													
0		**Kunszentmiklós** [8]-**Tass** [6]	*i.*	2 25	..		✕ 3 05	3 20	..	✕ 4 10	..	4 55	✕ 5 40	..	6 39	7 42													
11		Dömsöd [7]			..			3 35	..	4 25	..	5 10	5 55	..		7 56													
20		Kiskunlacháza [8]			..			3 49	..	4 39	..	5 24	6 09	..		8 10													
25		Áporka mh. [6]			..			3 57	..	4 47	..	5 32	6 17	..		8 18													
27		Délegyháza			..			4 05	..	4 55	..	5 40	6 25	..		8 26													
30		Dunavarsány			..			4 11	..	5 01	..	5 46	6 31	..		8 32													
35		Taksony [1]			..			4 21	..	5 11	..	5 56	6 41	..		8 47													
38		Dunaharaszti alsó mh. [2]			..			4 27	..	5 17	..	6 02	6 47	..		8 53													
39		Dunaharaszti [1]			..			4 33	..	5 23	..	6 08	6 52	..		8 58													
45		Soroksár		3 18	..		3 58	4 43	..	5 33	..	6 18	7 07	..		9 16													
50		Pesterzsébet mh.		3 30	..		4 10	4 53	..	5 43	..	6 28	7 17	..		9 25													
52		Budapest-Soroksári út		3 38	..		4 18	5 01	..	5 51	..	6 36	7 25	..		9 32													
54		**Budapest**-Ferencváros	1, 40a	3 43	..		4 23	5 06	..	5 56	..	6 41	7 30	..	**7 41**	9 37	..	..	..										
61		**Budapest** keleti pu.	*i.*	3 48	..		4 28	5 08	..	5 58	..	6 43	7 31	..	7 42	9 38	..	..	..										
73		**Budapest** nyugati pu.	*é.*	4 00	..		✕ 4 40	5 20	..	✕ 6 10	..	6 55	✕ 7 43	..	8 10	9 50	..	..	..										

909 Sofija–Beograd - Budapest - Berlin és Warszava–Moszkva

◆ 917 Kalocsa — Budapest keleti pu.

919a hétfőn közlekedik

		Dunapataj	161	*i.*	..	..	..	..	..	..	..	*15 50*	..	*15 50*	..	..	..	..	..	..	..	..	..	..	..	..	..	..	..	..
		Kunszentmiklós-Tass		*é.*	..	..	..	..	..	..	..	*18 15*	..	*18 15*	..	..	..	..	..	..	..	..	..	..	..	..	..	..	..	..	..
		Kiskunhalas	160	*i.*	*8 27*	..	..	..	..	*13 25*	..	**17 03**	..	**17 03**	..	*17 25*	..	..	..	..	..	..	..	..	..	..	..	..	..	..
		Kunszentmiklós-Tass		*é.*	*9 58*	..	..	..	..	*15 31*	..	**18 31**	..	**18 31**	..	*19 51*	..	..	..	..	..	..	..	..	..	..	..	..	..	..	..

Km		*Budapesti ig.*		907	935		933 ◆		913		901 ◆		931 ◆		911														
0		**Kunszentmiklós** [8]-**Tass** [6]	*i.*	**10 03**	11 10	..	..	..	15 41	..	✕ 18 41	..	18 55	..	20 06														
11		Dömsöd [7]			11 25	..	..	..	15 56	..		..	19 10	..	20 21														
20		Kiskunlacháza [8]			11 39	..	15 25	..	16 09	..		..	19 29	..	20 35														
25		Áporka mh. [6]			11 47	..	15 34	..	16 17	..		..	19 37	..	20 43														
27		Délegyháza			11 55	..	15 46	..	16 24	..		..	19 44	..	20 50														
30		Dunavarsány			12 01	..	15 52	..	16 30	..		..	19 50	..	20 56														
35		Taksony [1]		Bajáról	12 11	..	16 02	..	16 39	..		..	20 01	..	Bajáról 21 12														
38		Dunaharaszti alsó mh. [2]			12 17	..	16 08	..	16 45	..		..	20 07	..	21 18														
39		Dunaharaszti [1]			12 22	..	16 19	..	16 51	..		..	20 12	..	21 23														
45		Soroksár			12 32	..	16 29	..	17 08	..		..	20 23	..	21 33														
50		Pesterzsébet mh.			12 42	..	16 38	..	17 18	..		..	20 33	..	21 43														
52		Budapest-Soroksári út			12 50	..	16 45	..	17 26	..		..	20 41	..	21 50														
54		**Budapest**-Ferencváros	1, 40a	**11 00**	12 55	..	16 50	..	17 31	..		..	20 46	..	21 55														
61		**Budapest** keleti pu.	*i.*	**11 01**	12 58	..	16 51	..	17 33	..	Pannónia-Expressz	..	20 48	..	21 56														
73		**Budapest** nyugati pu.	*é.*	**11 10**	13 10	..	..	..	17 45	..	**19 50**	..	21 00	..	22 08														

901 Sofija — Beograd — Budapest— Praha- Berlin és Warszava

◆ 931 Dunapataj — Budapest keleti pu.

933 szombaton közlekedik.

Declassified in Part - Sanitized Copy Approved for Release @ 50-Y12013/08/26: CIA-RDP81-01043R002400040001-6

160a Budapest—Kunszentmiklós-Tass

Km	Budapesti ig.			912	932			902 ◆	914a ◆		924 ◆	914 ◆	934		926		916	
0	**Budapest** nyugati pu.		i.	..	..	..			..	..	..	..	..	..	..	..	..	
0	**Budapest** keleti pu.		i.	6 28	7 44	..			..	..	..	..	..	..	..	..	..	
7	**Budapest**-Ferencváros	1, 40a	é.	6 40	7 56	..		8 50	12 30	..	13 30	14 10	14 30	..	15 30	..	16 30	
			i.	6 42	7 58	..			12 44	..	13 44	14 24	14 44	..	15 44	..	16 43	
9	Budapest-Soroksári út			6 49	8 05	..			12 51	..	13 51	14 31	14 51	..	15 51	..	16 50	
12	Pesterzsébet mh.			6 57	8 13	..			12 59	..	13 59	14 39	14 59	..	15 59	..	16 58	
16	Soroksár			7 06	8 23	..			13 08	..	14 08	14 48	15 08	..	16 08	..	17 09	
22	Dunaharaszti [1]			7 22	8 34	..			13 18	..	14 18		15 18	..	16 18	..	17 19	
24	Dunaharaszti alsó mh. [2]			7 27	8 39	..			13 23	..	14 23		15 23	..	16 23	..	17 24	
26	Taksony [1]			7 34	8 46	..			13 30	..	14 30		15 30	..	16 40	..	17 30	
32	Dunavarsány			7 43	8 55	..			13 39	..	14 39		15 39	..	16 49	..	17 39	
34	Délegyháza			7 50	9 02	..			13 45	..	14 46		15 47	..	16 56	..	17 45	
37	Áporka mh. [6]			7 56	9 08	..			13 52	..	14 52		15 53	..	17 02	..	17 51	
42	Kiskunlacháza [3]			8 11	9 18	..			14 02	..	15 02		16 10	..	17 12	..	18 01	
50	Dömsöd [7]			8 24	9 31	..			14 15	..	15 15		16 23	..	17 25	..	18 14	
61	**Kunszentmiklós** [3]-**Tass** [6]		é.	8 37	9 44	..		10 01	14 28	..	15 28	15 38	16 36	..	17 38	..	18 27	
	Kunszentmiklós-Tass ..	161	i.	..	*10 20*	..		*10 20*	..	..	*16 50*	*16 50*	*16 50*	..	..	..	*20 15*	
	Dunapataj		é.	..	*12 34*	..		*12 34*	..	..	*19 06*	*19 06*	*19 06*	..	..	..	*22 31*	
	Kunszentmiklós-Tass ..	160	i.	*8 49*	**10 11**	..		**10 11**	*14 38*	..	*15 43*	*15 43*	..	..	..	..	*18 57*	
	Kiskunhalas		é.	*11 09*	**11 38**	..		**11 38**	*16 15*	..	*17 54*	*17 54*	..	..	..	..	*21 06*	

Bajára — Pannónia-Expressz — Kelebiára

902 Berlin és Warszava — Budapest Beograd — Sofija

◆ 914a szombaton közlekedik

914 Budapest keleti pu.—Kunszentmiklós Tass között csak szombaton közlekedik ▭▭ Budapest keleti pu.—Kalocsa (csak szombaton)

924 szombaton csak Kiskunlacházáig közlekedik szombat kivételével ▭▭ Budapest keleti pu.—Kalocsa

932 ▭▭ Budapest keleti pu. —Dunapataj

Km	Budapesti ig.			906	936 ◆		928	908 ◆	938		920		930			
0	**Budapest** nyugati pu.		i.	..	..	..	..	..	..	..	..	..	..	..	..	..
0	**Budapest** keleti pu.		i.	17 30	..	..	..	20 15	..	..	..	..	..	..	..	..
7	**Budapest**-Ferencváros	1, 40a	é.	17 40	..	17 50	18 45	20 43	20 35	..	22 35	..	+23 55	..	..	..
			i.	17 41	..	18 04	18 59	20 44	20 48	..	22 49	..	0 09	..	..	..
9	Budapest-Soroksári út				..	18 11	19 06		20 54	..	22 56	..	0 15	..	..	..
12	Pesterzsébet mh.				..	18 19	19 14		21 01	..	23 05	..	0 22	..	..	..
16	Soroksár				...	18 28	19 31		21 10	..	23 15	..	0 31	..	..	..
22	Dunaharaszti [1]				..	18 38	19 41		21 24	..	23 25	..	0 41	..	..	..
24	Dunaharaszti alsó mh. [2]				..	18 43	19 46		21 29	..	23 30	..	0 46	..	..	..
26	Taksony [1]				..	18 50	20 00		21 35	..	23 37	..	0 52	..	..	..
32	Dunavarsány				..	18 59	20 09		21 44	..	23 46	..	1 01	..	..	..
34	Délegyháza				..	19 13	20 15		21 50	..	23 52	..	1 07	..	..	..
37	Áporka mh. [6]				..	19 19	20 21		21 56	..	23 58	..	1 13	..	..	..
42	Kiskunlacháza [3]				..	19 28	20 35		22 06	..	0 08	..	1 22	..	..	..
50	Dömsöd [7]				..	19 41	20 48		22 19	..	0 21	..	1 35	..	..	..
61	**Kunszentmiklós** [3]-**Tass** [6]		é.	18 39	..	19 54	21 01	21 47	22 32	..	0 34	..	+ 1 48	..	..	..
	Kunszentmiklós-Tass ..	161	i.	..	..	*20 15*	..	..	..	..	..	..	..	..	..	..
	Dunapataj		é.	..	..	*22 31*	..	..	..	..	..	..	..	..	..	..
	Kunszentmiklós-Tass ..	160	i.	*18 44*	..	..	*22 00*	*22 00*	..	..	*0 48*	..	*4 40*	..	..	..
	Kiskunhalas		é.	*20 20*	..	..	*23 28*	*23 28*	..	..	*3 00*	..	*7 05*	..	..	..

Bajára — Balt-Orient-Expressz

908 Berlin és Warszava — Moszkva—Budapest—Beograd—Sofija

◆ 936 szombaton nem közlekedik

Declassified in Part - Sanitized Copy Approved for Release @ 50-Y1 20130826 CIA-RDP81-01043R002400040001-6

153 Kétegyháza—Elek

| | | |

150 Kétegyháza—Mezőhegyes—Szeged

		Budapest keleti pu. (▲ nyugati pu.)	120	*i.*	..	..	..	..	..	*23 50*	*22 40*	..	..	..	*9 05*	..	*11 15*	..	*17 58*	..
		Békéscsaba		*i.*	..	..	..	..	..	..	*5 33*	..	..	..	*13 38*	*14 50*	*17 55*	..	*22 40*	..
		Kétegyháza		*é.*	..	..	..	..	..	..	*6 03*	..	..	..	*13 58*	*15 29*	*18 26*	..	*23 10*	..
		Elek	153	*i.*	*0 10*	..	..	..	..	..	*5 18*	..	..	..	..	*14 32*	*16 14*	..	*20 30*	..
		Kétegyháza		*é.*	*0 30*	..	..	..	..	..	*5 38*	..	..	..	..	*14 51*	*16 34*	..	*20 50*	..

Km		Szegedi ig.	8539 2.	8819 Pn	8829 Pn	8517	8547 Pn	8537	8827 Pn	8525 Pn	8823 Pn	8511	8531	8831 Pn	8521 ◆	
0		**Kétegyháza** [1] ⊽ (Lőkösháza 120) 🚌	*i.* 3 45					6 17				15 43	18 40	..	23 22	..
8		Bánkút 🚌	3 59	..	..	..	..	6 30	..	..	..	15 56	18 53	..	23 35	..
13		Medgyesegyháza 🚌	4 09	..	..	..	..	6 39	..	..	..	Békéscsabától 16 07	Békéscsabától 19 05	..	23 44	..
17		Magyarbánhegyes-Újtelep	×4 17	..	..	..	..	×6 46	..	..	..	16 15	19 12	..	×23 51	..
20		Magyarbánhegyes [1]	4 24			..	..	6 53		..		16 22	19 19	..	23 57	..
22		Magyarbánhegyesi tanyák	×4 29	Battonyától	Battonyától	..	..	×6 58	Battonyától	..	Battonyától	×16 27	×19 24	Battonyától	×0 02	..
25		Mezőkovácsháza felső [1]	4 36			..	..	7 06		..		16 34	19 31		0 09	..
27		**Mezőkovácsháza** [3] (Orosháza 135) 324	*é.* 4 40			..	..	7 10		..		16 38	19 35		0 13	..
			i. 4 43					7 12							0 15	..
30		Végegyháza [1]	4 50			..	..	7 19		..		16 46	19 44		×0 21	..
32		Végegyháza alsó mh.	4 56	..	..	..	..	×7 24	..	..	..	16 52	×19 49		×0 26	..
36		Belsőkamaraspuszta	5 03	..	..	..	..	×7 30	..	..	..	16 59	×19 55	..	×0 32	..
40		**Mezőhegyes** ✕	*é.* 5 11	..	..	..	..	7 38	..	..	..	17 08	20 03	..	0 40	..
		Mezőhegyes	151 *i.*	*6 30*	..	..	..	..	*8 55*	..	..	..	*17 55*	*20 51*	..	*0 50*	..
		Battonya	*é.*	*7 00*	..	..	..	..	*9 59*	..	..	..	*18 25*	*21 30*	..	*1 20*	..
		Orosháza	139 *i.*	..	*0 32*	..	..	*3 55*	..	..	*7 10*	*13 17*	*16 29*	..	*19 22*	..	..
		Mezőhegyes	*é.*	..	*1 42*	..	..	*5 06*	..	..	*8 20*	*14 30*	*17 39*	..	*20 33*	..	..
		Battonya	151 *i.*	..	*2 37*	*2 37*	*2 37*	*4 41*	..	*7 14*	..	*14 09*	*16 26*	..	*19 57*	..	..
		Mezőhegyes	*é.*	..	*3 08*	*3 08*	*3 08*	*5 21*	..	*7 45*	..	*14 40*	*16 57*	..	*20 28*	..	..
40		**Mezőhegyes** ✕	*i.*	..	+ 3 10	✕ 3 10	4 29	5 50	..	7 48	10 57	14 58	17 45	..	21 05	..	..
44		Külsőmezőhegyespuszta mh.		..	×3 18	×3 18	×4 39	×5 58	..	×7 56	×11 05	×15 06	×17 54	..	×21 13	..	..
51		Csanádpalota [1]		..	3 29	3 29	4 52	6 09	..	8 14	11 16	15 17	18 07	..	21 24	..	..
56		Nagylaki kendergyár mh.		..	3 39	3 39	5 04	6 19	..	8 24	11 26	15 27	18 19	..	21 58	..	..
58		Nagylak		..	3 45	3 45	5 10	6 25	..	8 30	11 32	15 33	18 25	..	22 04	..	..
61		Bökény mh. [1]		..	×3 51	×3 51	×5 16	×6 31	..	×8 36	×11 38	×15 39	×18 31	..	×22 10	..	..
66		Magyarcsanád		..	4 00	4 00	5 27	6 40	..	8 45	11 47	15 48	18 42	..	22 19	..	..
68		**Apátfalva** ⊽	*é.*	..	+ 4 05	✕ 4 05	5 32	6 45	..	8 50	11 52	15 53	18 47	..	22 24	..	..

◆8521 Budapest keleti pu. — Békéscsaba — Mezőhegyes

		Hódmezővásárhely	154	*i.*	..	..	*1 00*	*3 22*	..	..	*6 00*	..	*13 10*	*13 40*	*17 10*	..	..	..	..	..	..	..	..
		Apátfalva		*é.*	..	..	*2 48*	*5 10*	..	..	*7 14*	..	*14 33*	*15 01*	*18 29*	..	..	..	..	..	..	..	..

Km		Szegedi ig.	8549 Pn	8819 Pn	8829 Pn	8517	8547 Pn		8827 Pn	8525 Pn	8823 Pn	8511	8511b	8831 Pn			
68		**Apátfalva** ⊽	*i.* ..	+ 4 06	✕ 4 12	5 33	6 46	..	8 51	11 53	15 59	18 49	..	22 25	..	..	..
77		**Makó** [1] ✕ 🚌	*é.* ..	4 22	4 28	5 52	7 02	..	9 08	12 09	16 15	19 08	..	22 42	..	..	..
82		Kiszombor megálló mh.	*i.* ✕ 4 00	4 23	4 32	6 17	..	..	9 11	12 18	16 25	19 27	20 23				
83		Kiszombor	4 09	4 32	|	6 26	..	..	9 20	12 27	16 34	19 36	20 34				
88		Ferencszállás mh. [2]	4 13	4 36	Battonyától 4 41	6 31	..	..	9 24	12 31	Battonyától 16 38	19 41	20 39				
91		Klárafalva [2]	4 22	×4 44	|	×6 38	..	..	9 32	×12 39	×16 46	Békéscsabától 19 49	×20 49				
96		Deszk [1]	4 28	×4 49	4 51	6 44	..	..	9 38	12 45	16 52	19 56	20 57				
100		Szőreg-Újtelep mh.	4 38	4 59	4 58	6 54	..	..	9 48	12 55	17 02	20 06	21 10				
102		**Szőreg** [2] (Vecsésháza 156)	4 46	×5 06	|	7 02	..	..	×9 55	×13 02	×17 09	20 13	×21 19				
104		Újszőreg mh.	4 53	5 12	5 07	7 08	..	..	Battonyától 10 01	13 08	Battonyától 17 16	Békéscsabától 20 20	21 27				
106		**Újszeged** ⊽ 🚌 ⊙ 156	*é.* 4 59	×5 17	|	|	..	..	|	×13 13	×17 21	×20 25	×21 33	..	..	..	
		Újszeged	*i.* ✕ 5 03	+ 5 21	✕ 5 15	7 15	..	..	10 09	13 17	17 25	20 30	21 38	..	..	..	
		Szeged	*é.* *5 10*	*5 30*	*5 20*	*7 20*	..	..	*10 20*	*13 25*	*17 35*	*20 40*	*21 45*	..	..	..	
108		**Szeged** [2] ✕ 135, 155, 134 🚌 ⊙ 156	*é.* *5 20*	*5 40*	*5 30*	*7 30*	..	..	*10 30*	*13 35*	*17 45*	*20 50*	*21 55*	..	..	..	
		Szeged	140 *i.*	*5 50*	..	..	..	..	..	..	..	..	..	..	..	..	..
		Budapest nyugati pu.	*é.* *9 40*	..	..	..	..	..	..	*14 00*	*18 20*	*19 28*	..	*22 30*	..	..	..
										20 03	*22 39*	*22 50*	..	*4 37*	..	..	..

⊙ Szeged és Újszeged között a vasúti forgalom egyelőre szünetel. A csatlakozásokat vonatpótló autóbuszjáratok biztosítják.

151 Mezőhegyes—Battonya

8828 Pn	8842 Pn	8832 2.		8824 Pn	8844 Pn	8846 Pn	8838 2.	Km		Szegedi ig.	8829 Pn	8839 2.		8827 Pn	8837 2.	8823 Pn		8843 Pn	8831 Pn
1) 0 50	6 30	8 55	..	1) 13 31	14 55	17 55	20 51	0		*i.* **Mezőhegyes** ✕ 139, 150 *é.*	2) 3 08	5 21	..	3) 7 45	12 05	14 40	..	16 57	2) 20 28
×0 57	×6 37	×9 04	..	×13 38	×15 02	×18 02	×21 00	4		Fűperegpuszta mh.	×3 01	×5 11	..	×7 38	×11 55	×14 33	..	×16 50	×20 21
×1 03	×6 43	9 21	..	×13 44	×15 08	×18 08	×21 07	8		Belsőperegpuszta [1]	×2 55	×5 05	..	×7 32	11 49	×14 27	..	×16 44	×20 15
×1 11	×6 51	9 47	..	×13 52	×15 16	×18 16	×21 15	12		Tompapuszta	×2 46	×4 54	..	×7 23	11 23	×14 18	..	×16 35	×20 06
1 20	7 00	9 59	..	14 01	15 25	18 25	21 30	18		*é.* **Battonya** [1] 🚌 *i.*	2 37	4 41	..	7 14	11 00	14 09	..	16 26	19 57

1) Újszegedről 2) Makóról 3) Újszegedre 4) Makóra

Mezőkovácsházi FÖLDMŰVESSZÖVETKEZET vontató-állomásán és cukrászdájában
Étel-, ital- és cukrászati különlegességek

Declassified in Part - Sanitized Copy Approved for Release @ 50-Y12013/08/26 : CIA-RDP81-01043R002400040001-6

150 Szeged—Mezőhegyes—Kétegyháza

Fülöpházi visszavételnél VENDÉGLŐ ÉTTEREMBEN

Változásokról, kitűnő ételek, italok az

| | | |

147 Orosháza—Kiskunfélegyháza

| | | |

147 Kiskunfélegyháza—Orosháza

| | | |

145 Cegléd—Hantháza

Valamennyi vonat 2. osztályú kocsikkal

| | | |

Szállítson Házitól-házig a MÁVTRANS-szal Megbízását felveszi, felvilágosítást ad: KECSKEMÉT MÁV ÁLLOMÁS. Távbeszélő: 2426

142 Kecskemét—Lajosmizse—Budapest

		Szeged	140	i.	..	22 30	..	..	..	..	..	5 50	..	14 00	..	19 28	..	..
		Kecskemét		é.	..	1 26	..	..	..	..	..	7 39	..	16 57	..	20 59	..	..
		Cegléd	140	i.	..	23 52	..	..	..	..	..	8 49	9 00	..	14 20	..	21 35	..	..
		Kecskemét		é.	..	0 59	..	..	..	..	..	9 23	9 55	..	15 11	..	22 19	..	..
Km		Szegedi ig.				3719				3717		3837	3713	3833	3721	3741			
						◆						2.		2.					
0		Kecskemét [2] ✕ 146, 312		i.	..	1 50	..	..	..	5 15	..	10 20	13 25	17 10	..	22 35	..	..
4		Kecskemét alsó pu.			..	2 00	..	..	..	5 24	..	10 30	13 34	17 20	..	22 44	..	..
5		Kecskemét-Városmajor			..	2 06	..	..	..	5 29	..	10 36	13 39	17 26	..	22 49	..	..
9		Miklóstelep mh.			..	2 14	..	..	..	5 37	..	10 45	13 47	17 35	..	22 57	..	..
10		Őrihegy mh.			..	2 18	..	..	..	5 40	..	10 49	13 50	17 39	..	23 00	..	..
12		Belsőnyír mh.			..	2 22	..	..	..	5 43	..	10 54	13 53	17 44	..	23 03	..	..
13		Hetényegyháza		é.	..	2 25	..	..	..	5 46	..	10 58	13 56	17 48	..	23 06	..	..
		Hetényegyháza	143	i.	..	2 40	..	..	..	..	..	11 00	14 05	17 50	..	23 20	..	..
		Kerekegyháza		é.	..	3 05	..	..	..	..	..	11 25	14 30	18 15	..	23 45	..	..
		Kerekegyháza	143	i.	..	1 55	..	..	..	4 45	..	..	13 10	..	..	22 25	..	..
		Hetényegyháza		é.	..	2 20	..	..	..	5 10	..	..	13 35	..	..	22 50	..	..
13		Hetényegyháza		i.	..	2 28	..	..	..	5 48	..	11 00	13 58	17 50	18 00	23 10	..	..
14		Nagynyír mh.			..	2 33	..	..	..	5 52	..		14 02		18 04	23 14	..	..
16		Alsómértelek mh.			..	2 38	..	..	..	5 56	..		14 06		18 08	23 18	..	..
18		Mértelek			..	2 44	..	..	..	6 02	..		14 12		18 14	23 24	..	..
20		Felsőmértelek mh.			..	2 47	..	..	..	6 05	..		14 15		18 17	23 27	..	..
22		Klábertelep			..	2 53	..	..	..	6 11	..		14 21		18 23	23 33	..	..
24		Lajosmizse alsó mh.			..	2 57	..	..	..	6 15	..		14 25		18 27	23 37	..	..
25		Lajosmizse (Budapesti ig.)		é.	..	3 00	..	..	..	6 18	..		14 28		18 30	23 40	..	..

Kerekegyházára / Kerekegyházára

◆ 3719 Kecskemét és Örkény között csak hétfőn közl.

UTRAVALÓ UTASELLÁTÓ

Km		Budapesti ig.	3729	3719	3739	3727	3737	3717	3725	3743	3713	3731	3721			
				◆						2.						
25		Lajosmizse	i.	2 45	3 10	✕ 3 35	4 20	✕ 4 50	6 30	11 00	..	14 33	..	18 42	..	..	..
30		Felsőlajos mh.		2 54	3 19	3 44	4 29	4 59	6 39	11 09	..	14 42	..	18 51	..	..	..
34		Táborfalva		3 01	3 26	3 51	4 36	5 06	6 46	11 16	..	14 49	..	19 04	..	..	..
39		Őrkény [1]		3 10	✕ 3 35	4 00	4 45	5 15	6 55	11 25	..	14 57	..	19 14	..	..	..
43		Hernád		3 18	3 43	4 08	4 53	5 23	7 03	11 33	..	15 05	..	19 23	..	..	..
48		Gyón mh. [2]		3 26	3 51	4 16	5 01	5 31	7 11	11 41	..	15 13	..	19 31	..	..	..
50		Dabas [2]		3 32	3 57	4 22	5 07	5 37	7 17	11 47	..	15 19	18 30	19 44	..	..	..
57		Inárcs-Kakucs [4]		3 43	4 08	4 33	5 18	5 48	7 28	11 58	..	15 34	18 42	19 57	..	..	..
59		Inárcsi szőlőtelep mh.		3 48	4 13	4 38	5 23	5 53	7 33	12 03	..	15 39	18 48	20 03	..	..	..
63		Ócsai szőlők mh.		3 55	4 20	4 45	5 30	6 00	7 40	12 10	..	15 46	18 55	20 10	..	..	..
66		Ócsa [1]		4 11	4 36	5 01	5 46	6 16	8 01	12 26	15 05	16 04	19 06	20 31	..	..	..
71		Felsőpakony mh.		4 19	4 44	5 09	5 54	6 24	8 09	12 34	15 13	16 12	19 14	20 39	..	..	..
74		Gyál		4 27	4 52	5 17	6 02	6 32	8 17	12 42	15 21	16 20	19 22	20 47	..	..	..
76		Gyál felső mh.		4 32	4 57	5 22	6 07	6 37	8 22	12 47	15 26	16 25	19 26	20 52	..	..	..
78		Pestszentimre		4 38	5 03	5 28	6 13	6 43	8 33	12 53	15 36	16 31	19 32	20 58	..	..	..
80		Pestszentimre felső mh. [1]		4 43	5 08	5 33	6 18	6 48	8 38	12 58	15 40	16 36	19 37	21 03	..	..	..
84		Kispest [2]		4 53	5 18	5 46	6 23	7 00	8 48	13 08	15 49	16 46	19 53	21 16	..	..	..
87		Kőbánya-Kispest [2]	é.	4 59	5 24	5 52	6 34	7 06	8 54	13 14	15 55	16 52	19 59	21 22	..	..	..
90		Kőbánya alsó mh.	i.	5 00	5 26	5 55	6 36	7 09	8 56	13 16	15 56	16 54	20 01	21 24	..	..	..
93		Rákosváros mh.		5 07	5 34	6 03	6 44	7 17	9 04	13 24	16 04	17 02	20 09	21 32	..	..	..
97		Budapest nyugati pu. ✕	100a é.	5 15	5 42	6 12	6 52	7 27	9 12	13 32	16 12	17 12	20 17	21 42	..	..	..
				5 23	✕ 5 50	✕ 6 20	7 00	✕ 7 35	9 20	13 40	16 20	17 20	20 25	21 50	..	..	..

◆ 3743 szombaton közlekedik

Declassified in Part - Sanitized Copy Approved for Release @ 50-Y-20130826 : CIA-RDP81-01043R002400040001-6

ÉTEL-ITAL- ÉS CUKRÁSZATI KÜLÖNLEGESSÉGEK A LAJOSMIZSEI FÖLDMŰVESSZÖVETKEZET vendéglő-éttermében és cukrászdájában

142 Budapest—Lajosmizse—Kecskemét

Km		Budapesti ig.		3742	3712	3722	3714 ◆	3744 ◆2.Pn	3724	3734	3736	3716	3726 ◆	3728	3738 ◆	3720	3730
0		**Budapest** nyugati pu. ✕	i.	..	♀ 6 20	7 45	12 30	13 20	13 50	✕14 50	15 35	16 35	17 45	19 15	20 40	✕22 45	+23 35
5		Rákosváros mh.		..	6 30	7 55	12 40	13 30	14 00	15 00	15 45	16 45	17 55	19 25	20 50	22 55	23 45
8		Kőbánya alsó mh. ♀	100a	..	6 39	8 04	12 49	13 39	14 09	15 09	15 54	16 54	18 04	19 34	20 59	23 04	23 54
11		**Kőbánya-Kispest** [2] ♀	é.	..	6 44	8 09	12 54	13 44	14 14	15 14	15 59	16 59	18 09	19 39	21 04	23 09	23 59
13		Kispest [2]	i.	..	6 47	8 11	12 56	13 45	14 15	15 15	16 02	17 01	18 11	19 42	21 08	23 11	0 01
18		Pestszentimre felső mh. [1]		..	6 59	8 19	13 09	13 53	14 23	15 23	16 11	17 09	18 19	19 50	21 15	23 19	0 09
20		Pestszentimre		..	7 07	8 27	13 17	14 01	14 31	15 31	16 19	17 17	18 27	19 58	21 23	23 27	0 17
22		Gyál felső mh.		..	7 13	8 33	13 23	14 06	14 36	15 36	16 33	17 23	18 32	20 03	21 28	23 33	0 23
23		Gyál		..	7 19	8 39	13 29	14 12	14 42	15 42	16 39	17 29	18 38	20 09	21 34	23 39	0 29
27		Felsőpakony mh.		..	7 24	8 44	13 34	14 17	14 47	15 47	16 44	17 34	18 43	20 14	21 39	23 44	0 34
32		Ócsa [1] ♀		..	7 31	8 51	13 41	14 24	14 54	15 54	16 51	17 41	18 50	20 21	21 46	23 51	0 41
35		Ócsai szőlők mh.		..	7 49	9 09	13 59	14 32	15 14	16 12	17 09	17 59	19 09	20 39	22 04	0 09	0 59
38		Inárcsi szőlőtelep mh.		..	7 56	9 16	14 06	é.	15 21	16 19	17 16	18 06	19 16	20 46	22 11	0 16	1 06
41		Inárcs-Kakucs [4]		..	8 03	9 23	14 13	..	15 27	16 25	17 22	18 12	19 23	20 52	22 17	0 22	1 12
48		Dabas [2]		..	8 09	9 29	14 19	..	15 33	16 32	17 29	18 18	19 29	20 59	22 24	0 29	1 19
50		Gyón mh. [2]		..	8 20	9 40	14 30	..	15 44	16 43	17 40	18 31	19 40	21 10	22 35	0 40	1 30
55		Hernád		..	8 26	9 46	14 36	..	15 50	16 49	é.	18 37	19 46	21 16	22 41	0 46	1 36
59		Örkény [1]		..	8 34	9 54	14 44	..	15 58	16 57	..	18 45	19 54	21 24	22 49	0 54	1 44
64		Táborfalva		..	8 42	10 03	14 58	..	16 07	17 06	..	18 53	20 03	21 33	+22 58	1 02	1 52
68		Felsőlajos mh.		..	8 50	10 11	15 06	..	16 15	17 14	..	19 01	20 11	21 41	23 06	1 10	2 00
73		**Lajosmizse** (*Szegedi ig.*)	é.	..	8 57	10 18	15 13	..	16 22	17 21	..	19 08	20 18	21 48	23 13	1 17	2 07
			i.	..	9 05	10 26	15 21	..	16 30	✕17 29	..	19 16	20 26	21 56	+23 21	✕ 1 25	+ 2 15
74		Lajosmizse alsó mh.		..	6 20	9 15	..	15 25	..	16 40	..	..	19 21	..	..	..	..	..
76		Klábertelep		..	6 23	9 18	..	15 28	..	16 43	..	..	19 24	..	..	..	..	..
78		Felsőméntelek mh.		..	6 28	9 23	..	15 33	..	16 48	..	..	19 29	..	..	..	..	..
80		Méntelek		..	6 33	9 28	..	15 38	..	16 53	..	..	19 34	..	..	..	..	..
82		Alsóméntelek mh.		..	6 37	9 32	..	15 42	..	16 57	..	..	19 38	..	..	..	..	..
84		Nagynyír mh.		..	6 41	9 36	..	15 46	..	17 01	..	..	19 42	..	..	..	..	..
85		**Hetényegyháza**	é.	..	6 45	9 40	..	15 50	..	17 06	..	..	19 46	..	..	..	..	..
				..	6 49	9 44	..	15 54	..	17 10	..	..	19 50	..	..	..	..	..
		Hetényegyháza	i.	..	..	*11 00*	..	..	..	*17 50*	..	..	*20 00*	..	..	..	..	..
		Kerekegyháza 143	é.	..	..	*11 25*	..	..	..	*18 15*	..	..	*20 25*	..	..	..	..	..

◆ 3714, 3744 szombaton közl. 3726 hétfőtől péntekig munkanapokon közlekedik.

3738 szombaton nem közlekedik, Örkény és Lajosmizse között munkaszüneles napokon közlekedik.

		Kerekegyháza	i.	*6 05*	..	..	*14 55*	..	..	..	..	..	*19 25*	..	..	..	..	..
		Hetényegyháza 143	é.	*6 30*	..	..	*15 20*	..	..	..	..	..	*19 30*	..	..	..	..	..

Km		Szegedi ig.		3832 2.	3742	3712	3836 2.	3714 ◆					3716					
85		**Hetényegyháza**	i.	Kerekegyházáról 6 31	6 51	9 46	Kerekegyházára 15 24	15||56	..	..	..	..	19 51	..	..	..	..	..
86		Belsőnyír mh.		6 34	6 54	9 49	15 29	15 59	..	..	..	..	19 54	..	..	..	..	..
88		Úrihegy mh.		6 37	6 57	9 52	15 34	16 02	..	..	..	..	19 57	..	..	..	..	..
89		Miklóstelep mh.		6 41	7 01	9 56	15 38	16 06	..	..	..	..	20 01	..	..	..	..	..
92		Kecskemét-Máriaváros		6 48	7 08	10 03	15 47	16 13	..	..	..	..	20 08	..	..	..	..	..
94		Kecskemét alsó pu.		6 53	7 13	10 08	15 53	16 18	..	..	..	..	20 13	..	..	..	..	..
97		**Kecskemét** [2] ✕ 146, 312	é.	7 00	7 20	10||15	16 00	16||25	..	..	..	..	20 20	..	..	..	..	..
		Kecskemét 140	i.	*7 41*	..	*13 56*	*17 08*	*17 08*	..	..	..	..	*20 36*	*21 00*	..	..	..	..
		Cegléd	é.	*8 19*	..	*14 57*	*18 05*	*18 05*	..	..	..	..	*21 14*	*21 34*	..	..	..	..
		Kecskemét 140	i.	*9 24*	*10 05*	..	*18 05*	*18 05*	..	..	..	..	..	..	..	..	..	..
		Szeged	é.	*10 45*	*13 00*	..	*21 02*	*21 02*	..	..	..	..	..	..	..	..	..	..

143 Hetényegyháza—Kerekegyháza

Valamennyi vonat 2. osztályú kocsikkal

..	..	6 20	..	13 50	16 35	..			*Budapest nyugati pu.*	é.	5 50	9 20	..	17 20	21 50	..	..
..	..	9 44	..	17 10	19 50	..			*Hetényegyháza* 142	i.	2 28	5 48	..	13 58	18 00	..	..
1 50	..	10 20	13 25	17 10	..	22 35			*Kecskemét*	i.	..	..	7 00	..	16 00	20 20	..
2 25	..	10 58	13 56	17 48	..	23 06			*Hetényegyháza* 142	é.	..	..	6 31	..	15 24	19 51	..

3849 ◆	3847	3837	3845	3833	3843	3841 ◆	Km		Szegedi ig.		3840 ◆	3842	3832	3844	3836	3846	3848 ◆
2 40	5 25	Kecskemétről 11||00	14 05	Kecskemétről 17 50	20 00	23 20	0		**Hetényegyháza**	i.	2 20	5 10	6 30	13 35	15||20	19 30	22 50
2 47	5 32	11 07	14 12	17 57	20 07	23 27	3		Hetényegyháza alsó mh.		2 14	5 04	6 24	13 29	15 14	19 24	22 44
2 52	5 37	11 12	14 17	18 02	20 12	23 32	5		Szarkás mh.		2 08	4 58	6 18	13 23	15 08	19 18	22 38
2 59	5 44	11 19	14 24	18 09	20 19	23 39	7		Kerekegyháza alsó mh.		2 02	4 52	6 12	13 17	15 02	19 12	22 32
3 05	5 50	11||25	14 30	18 15	20 25	23 45	9		**Kerekegyháza**	é.	1 55	4 45	Kecskemétre 6 05	13 10	Kecskemétre 14||55	19 05	22 25

◆ 3840, 3849 hétfőn közlekedik. 3841, 3848 szombaton és vasárnap közlekedik.

Declassified in Part - Sanitized Copy Approved for Release @ 50-Y1 2013/08/26 CIA-RDP81-01043R002400040001-6

140 [Budapest—] Cegléd—Szeged

Km	Szegedi ig.	742	732 Pn	722	712	702	7336 ◆	7326 ◆	746 ◆	734 ◆ Pn	714	748a ◆	706 ◆	718	748 Pn	1608 Pn	720
0	**Budapest** nyugati pu. 100a			3 48	6 28	7 32				12 56	✕14 15	..	18 07	19 05	..	..	22 21
73	**Cegléd**	..	..	6 07	8 23	8 40	..	..	..	14 08	16 18	..	19 15	21 25	..	..	23 37
73	**Cegléd** [2] ✕ (Hantháza 145)	..	..	6 28	9 00	8 49	..	..	..	14 20	16 56	..	19 25	21 35	..		23 52
76	Ceglédi szállások mh.	..	..	6 35	|	|	..	..	..	|	17 02	..	✕		..		|
84	Nyársapát	..	..	6 47	9 15	|	..	..	..	14 41	17 18	..	|	21 49	..		▽0 11
91	Nagykőrös	..	..	6 59	9 29	9 08	..	..	..	14 53	17 36	..	19 46	22 00	..		0 33
97	Fekete mh.	..	..	7 09	9 39	|	..	..	..	|	17 45	..	|	|	..		|
100	Katonatelep	..	..	7 16	9 46	|	..	..	..	15 04	17 52	..	|	22 12	..		0 50
106	**Kecskemét** [2] ✕ (Hetényegyh. 149, Tiszaug 148, Fülöpszállás 162, Kiskunmajsa 818)	..	..	7 25	9 55	9 23	..	..	..	15 11	18 01	..	20 04	22 19	..		0 59
109	Kecskemét Parasztfőiskola mh.	..	..	7 42	10 05	9 24	14 13	15 00	Kiskunhalastól	15 15	18 05	..	20 06	..	22 30		1 29
113	Kiskunfélegyházi út mh.	..	..	7 48	10 11	|	✕14 19	✕15 06		|	✕18 10	..	|	..	✕22 35		|
118	Városföld	..	..	7 56	10 19	|	14 27	15 14		|	18 18	..	|	..	✕22 42		1 40
122	Kunszállás mh.	..	..	8 04	10 27	|	14 36	15 23		15 30	18 27	..	|	..	22 50		1 49
131	**Kiskunfélegyháza** [1] ✕ (Szolnok 123)	..	..	8 12	10 35	|	14 44	15 31		|	18 35	..	|	..	✕22 57		1 57
	Szentes 147	..	..	8 24	10 47	9 48	14 57	15 44		15 50	✕18 49	..	20 32	..	23 10	22 32	2 09
131	**Kiskunfélegyháza** [1] ✕ (Kiskunhalas 164)	*11 10*	*14 30*	*11 10*	*17 12*	*17 12*	..	*17 12*	*20 06*	..	*22 06*	..	..	..			*3 45*
137	Selymes mh.	✕ 5 03	7 02	..	11 02	9 49	16 10	16 10	16 08	16 08	..	19 00	20 38	..		▽2238	2 22
141	Petőfiszállás	5 13	|	..	11 12	|	|	|	16 16	16 16	..	19 08	|	..		|	|
145	Kiskunfélegyházi tanyák mh.	5 21	7 15	..	11 20	|	Bajára	Bajára	16 23	16 23	..	19 20	|	..		|	2 32
151	Csengele	5 28	|	..	11 27	|	|	|	16 29	16 29	..	19 27	|	..		|	2 40
154	Kisteleki szőlők mh.	5 43	✕7 26	..	11 37	|	..	..	16 38	16 38	..	19 36	|	..		|	2 47
160	Kistelek [1]	5 48	|	..	11 44	|	..	..	16 45	16 45	..	19 43	|	..		|	2 57
164	Kapitányság mh.	6 01	7 38	..	11 55	10 16	..	..	16 56	16 56	..	20 02	21 11	— Kiskunfélegyháza—Szeged—Orosháza			3 04
167	Balástya	6 08	|	..	12 03	|	..	..	17 04	17 04	..	20 10	|	..		|	3 16
170	Összeszék mh.	6 22	7 47	..	12 09	|	..	..	17 10	17 10	..	20 16	|	..		|	3 24
172	Vilmaszállás mh.	6 35	|	..	12 16	|	..	..	17 15	17 15	..	20 21	|	..		|	3 31
175	Szatymaz	6 43	7 58	..	12 23	|	..	..	17 21	17 21	..	20 27	|	..		|	|
176	Jánosszállás mh.	6 49	|	..	12 29	|	..	..	17 27	17 27	..	20 33	21 29	708 ☐☐ Budapest—Kiskunfélegyháza—Szentes és Budapest—Szeged—Orosháza			3 38
180	Szegedi halastó mh.	6 57	|	..	12 34	|	..	..	17 32	17 32	..	20 37	|	..		✕23 34	3 44
184	Kiskundorozsma [2]	7 06	8 10	..	12 42	|	..	..	17 40	17 40	..	20 45	|	..		|	|
191	**Szeged** [2] ✕ 135, 150, 155, 156, 314	✕ 7 19	8 21	..	13 00	10 45	..	..	18 00	18 00	..	21 02	21 49	7220, 746 szombaton nem közlekedik. 724, 746a, 7230 szombaton közlekedik.		✕23 45	5 58
	Újszeged (vonatpótló autóbusz) 150															23 55	6 09
	Mátéhalom																6 37
	Orosháza 135																4 05
	Makó																5 37
	Újszeged (vonatpótló autóbusz) 150																6 37

Km	Szegedi ig.	717	747	7329	707 ◆		1607 Pn	715		723	711	741	721 ◆ Pn	201 Pn		709	719
0	**Szeged** [2] ✕ (135, 150, 155, 156, 314)	..	4 15	..	✕5 50	..	8 36	◆ 721 vasárnap közlekedik 707 ☐☐ Szentes—Kiskunfélegyháza—Budapest és Orosháza—Szeged—Budapest			▽1400	✕17 28	18 20	▽19 28	..	▽22 36
8	**Kiskundorozsma** [2]	..	4 28	..	|	..	|				14 12	17 47	18 31	|	..	22 43
11	**Szegedi halastó** mh.	..	4 35	..	|	..	▽				14 19	17 56	|	|	..	22 50
15	**Jánosszállás** mh.	..	4 43	..	|	..	|				14 26	18 05	|	|	..	22 58
17	**Szatymaz**	..	4 48	..	|	..	8 55				14 31	18 10	18 44	19 45	..	23 03
19	**Vilmaszállás** mh.	..	4 54	..	|	..	|				14 37	18 16	|	|	..	23 09
22	**Összeszék** mh.	..	5 00	..	|	..	|				14 43	18 22	|	|	..	23 16
25	**Balástya**	..	5 06	..	|	..	✕9 05				14 49	18 28	18 56	|	..	23 23
28	**Kapitányság** mh	..	5 12	..	|	..	|				14 55	18 35	|	|	..	23 30
32	**Kistelek** [1]	..	5 26	..	6 27	..	9 13	..	..	..	15 03	18 47	19 06	20 01	..	23 39
38	**Kisteleki szőlők** mh.	..	5 44	..	|	..	|	..	..	..	15 13	18 57	|	|	..	23 49
41	**Csengele**	..	5 53	Bajától	|	..	|	..	..	..	15 20	19 03	19 19	|	..	23 56
47	**Kiskunfélegyházi tanyák** mh.	..	6 00	..	|	..	|	..	..	..	15 30	19 13	|	|	..	0 06
50	**Petőfiszállás**	..	6 08	..	|	..	|	..	..	..	15 37	19 19	19 32	|	..	0 13
55	**Selymes** mh.	..	6 17	6 12	7 00	..	9 45	..	..	..	15 45	19 27	|	|	..	0 24
60	**Kiskunfélegyháza** [1] ✕ (Szolnok 123)	..	|	|	|	..	|	..	..	..	15 54	✕19 35	19 45	20 28	..	0 30
	Szentes 147	..	..	..	*5 36*	..	*7 28*	..	..	*11 49*	*14 48*	..	*18 43*	*18 43*	..		*23 00*
60	**Kiskunfélegyháza** [1] ✕ (Kiskunhalas 164)	✕ 4 28		6 32	7 10	..	9 58	..	..	▽13 05	16 12	..	20 00	20 34	23 35		0 45
70	**Kunszállás** mh.	▽4 41		6 46	|	..	|	..	..	13 20	16 26	..	|	|	✕23 47		1 00
74	**Városföld**	4 49		6 53	|	..	|	..	..	13 28	16 35	..	20 20	|	23 54		1 08
79	**Kiskunfélegyházi út** mh.	4 57		7 01	|	..	|	..	..	13 37	16 44	..	|	|	✕0 01		1 17
83	**Kecskemét Parasztfőiskola** mh.	5 05		7 09	|	..	|	..	..	13 45	16 52	..	|	|	✕0 08		|
86	**Kecskemét** [2] ✕ (Hetényegyh. 142, Tiszaug 148, Fülöpszállás 162, Kiskunmajsa 818)	5 10		7 15	7 39	..	|	..	..	13 50	16 57	..	20 34	20 59	0 13		1 26
92	**Katonatelep**	5 24		|	|	..	10 00	..	13 56	17 08	..	20 36	21 00	|		1 35
95	**Fekete rak.**	5 34		|	7 41	..	10 10	..	14 06	17 18	..	|	|	|		2 06
101	**Nagykőrös**	5 41		|	|	..	|	..	14 13	17 25	..	|	|	|		2 13
108	**Nyársapát**	5 51		|	7 59	..	10 24	..	14 29	17 37	..	20 54	21 16	|		2 27
116	**Ceglédi szállások** mh. (Vezseny 310)	6 02		|	|	..	10 36	..	14 40	17 48	..	|	|	|		2 38
118	**Cegléd** [2] ✕ (Hantháza 145)	✕6 13		|	|	..	|	..	14 52	18 00	..	|	|	|		2 50
	Cegléd	✕ 6 18		|	8 19	..	10 50	..	14 57	18 05	..	21 16	21 38	|		2 55
118	**Budapest** nyugati pu. 100a	6 46		|	8 29	..	11 03	..	15 20	18 15	..	21 24	21 37	|		3 07
191		9 10		..	9 40	..	13 31	..	17 42	20 03	..	22 39	22 50	|		4 37

Declassified in Part - Sanitized Copy Approved for Release @ 50-Y12013/08/26 : CIA-RDP81-01043R002400040001-6

139 Orosháza—Mezőhegyes

		Békéscsaba			*i.*	*22 35*	..	*5 56*	..	*6 55*	..	..	*11 07*	..	..		*14 32*	*17 50*	..	..	..								
		Orosháza	135		*é.*	*23 35*	..	*6 53*	..	*8 02*	..	..	*12 05*	..	..		*15 27*	*18 52*	..	..	..								
Km		*Szegedi ig.*				8638 ◆Pn	8640 Pn	8642 Pn		8622 ◆Pn	8632 ◆Pn	8644 Pn					8646 Pn	8648 Pn											
0		**Orosháza** [1] ⅄ 125, 135, 147			*i.*	0 32	3 55	7 10	..	10 09	11 20	13 17	..	..			16 29	19 22											
2		Orosháza felső mh.				✕ 0 37	✕4 00	✕7 15	..	✕10 14	✕11 25	✕13 22	..	..			✕16 34	✕19 27											
5		Bogárzó mh.				✕0 42	✕4 05	✕7 20	..	✕10 19	11 31	✕13 27	..	..			✕16 39	✕19 32											
10		Kardoskút				✕0 51	✕4 14	✕7 29	..	✕10 28	11 41	13 37	..	..			✕16 48	✕19 41											
14		Gyulamező				✕0 59	✕4 22	✕7 37	..	✕10 36	11 50	✕13 45	..	..			✕16 56	✕19 49											
20		**Tótkomlós** [1] 134			*é.*	1 10	4 33	7 48	..	10 47	12 01	13 56	..	..			17 07	20 00											
25		Nagyér [1]			*i.*	1 11	4 35	7 49	..	10 49	..	13 58	..	..			17 08	20 02											
26		Ambrózfalva mh. [1]				✕1 20	✕4 44	✕7 58	..	✕10 58	..	✕14 07	..	..			✕17 17	✕20 11											
30		Pitvaros [2]				✕1 23	✕4 47	✕8 01	..	✕11 01	..	✕14 10	..	..			✕17 20	✕20 14											
33		Újmezőhegyes mh.				1 31	4 55	8 09	..	11 09	..	14 19	..	..			17 28	20 22											
35		**Mezőhegyes** ✕ 150, 151			*é.*	✕1 37	✕5 01	✕8 15	..	✕11 15	..	✕14 25	..	..			✕17 34	✕20 28											
		Mezőhegyes			*i.*	1 42	5 06	8 20	..	11 20	..	14 30	..	..			17 39	20 33											
		Makó	150		*é.*	*3 10*	*5 50*	*10 57*	..	..	..	*14 58*	..	..			*17 45*	*21 05*	..	..	..								
						4 28	*7 02*	*12 09*	..	..	..	*16 15*	..	..			*19 08*	*22 42*	..	..	..								

◆ 8622 vasárnap közlekedik

8632 hétfőn és csütörtökön közlekedik

8638 szombaton és vasárnap közlekedik

139 Mezőhegyes—Orosháza

		Makó			*i.*	*23 29*	*3 45*	*3 45*	*7 06*	..	..	*9 17*	*1320*	*15 37*	*19 23*	..	..	..	..										
		Mezőhegyes	150		*é.*	*0 45*	*5 16*	*5 16*	*8 33*	..	..	*10 32*	*1435*	*17 02*	*20 38*	..	..	..	..										
Km		*Szegedi ig.*				8639 Pn	8629 ◆ 2.	8649 ◆Pn	8647 Pn			8625 ◆Pn	8645 Pn	8643 Pn	8641 ◆Pn															
0		**Mezőhegyes** ✕ 150, 151			*i.*	2 20	5 22	5 36	8 42	..	..	11 40	15 00	17 51	20 50	..														
2		Újmezőhegyes mh.				✕2 25	✕5 28	✕5 41	✕8 47	..	..	✕11 45	✕15 05	✕17 56	✕20 55	..														
5		Pitvaros [2]				2 32	5 37	5 48	8 54	..	..	11 52	15 12	18 03	21 02	..														
9		Ambrózfalva mh. [1]				✕2 39	✕5 45	✕5 55	✕9 01	..	..	✕11 59	✕15 19	✕18 10	✕21 09	..														
10		Nagyér [1]				✕2 42	✕5 49	✕5 58	✕9 04	..	..	✕12 02	✕15 22	✕18 13	✕21 12	..														
15		**Tótkomlós** [1] 134			*é.*	2 51	6 00	6 07	9 13	..	..	12 11	15 31	18 22	21 21	..														
21		Gyulamező			*i.*	2 52	6 01	6 09	9 14	..	..	12 12	15 33	18 23	21 22	..														
25		Kardoskút				✕3 03	✕6 15	✕6 20	✕9 25	..	..	12 24	✕15 44	✕18 34	✕21 33	..														
30		Bogárzó mh.				✕3 11	6 25	6 29	✕9 33	..	..	12 33	15 53	18 43	✕21 41	..														
33		Orosháza felső mh.				✕3 20	✕6 36	✕6 38	✕9 42	..	..	✕12 42	✕16 02	✕18 52	✕21 50	..														
35		**Orosháza** [1] ⅄ 125, 135, 147			*é.*	✕3 25	✕6 41	✕6 43	✕9 47	..	..	✕12 47	✕16 07	✕18 57	✕21 55	..														
		Orosháza			*i.*	3 30	6 48	6 48	9 52	..	..	12 52	16 12	19 02	22 00	..														
		Békéscsaba	135		*é.*	*5 25*	*7 08*	*7 08*	*9 57*	..	..	*13 16*	*16 27*	*20 44*	*1 41*	..	..	..	..											
						6 34	*8 10*	*8 10*	*10 56*	..	..	*14 10*	*17 27*	*21 45*	*2 30*	..	..	..	..											

◆ 8625 vasárnap közlekedik. Tótkomlós—Orosháza között hétfőn és csütörtökön közlekedik

8641 pénteken és szombaton közlekedik

8649 hétfőn és csütörtökön nem közlekedik

8629 hétfőn és csütörtökön közlekedik

JÓ ÉTELEK UTASELLÁTÁS

Declassified in Part - Sanitized Copy Approved for Release @ 50-Y/2013/08/26 CIA-RDP81-01043R002400040001-6

Szállítson házról-házra a MÁVTRANS-szal Megbízást felvesz, felvilágosítást ad: SZEGED MÁV ÁLLOMÁS. Távbeszélő: 3873, 2461

135 Békéscsaba—Szeged

| | | |

Declassified in Part - Sanitized Copy Approved for Release @ 50-Yr 2013/08/26 : CIA-RDP81-01043R002400040001-6

135 Szeged—Békéscsaba

| Km | | |

Declassified in Part - Sanitized Copy Approved for Release @ 50-Y1 2013/08/28 : CIA-RDP81-01043R002400040001-6

133 Békéscsaba—Kötegyán—Vésztő

Km	Szegedi ig.		8330	8340 2.	8332	8342 Pn	8312 Pn	8322 ◆Pn	8314 Pn	8344 ◆Pn	8316 Pn	8346 Pn	8336	8338 Pn	8348 Pn	8328 Pn
	Budapest Kelet pu. (▲ nyugati pu.)	120 i.	23 50	22 40	..	▲23 50	..	..	..	..	9 05	9 05	..	11 15	..	..	..	17 58
	Békéscsaba	é.	3 40	5 11	..	6 47	..	..	..	..	13 19	13 19	..	17 03	..	..	..	22 15
	Szeged	i.	0 10	..	..	..	4 33	..	..	..	..	..	..	..	..	..	..	..
	Orosháza	135 i.	1 41	..	..	25	7 08	..	9 57	..	..	11 07	..	14 07	..	..	..	18 15
	Békéscsaba	é.	2 30	..	..	6 34	8 10	..	10 56	..	..	13 16	..	16 27	..	..	..	20 44
											..	14 10	..	17 27	..	..	..	21 45
0	**Békéscsaba** [2] ✕ (Békés 320) 322	i.	3 56	5 40	..	7 00	8 23	10 23	11 26	13 25	14 33	×16 35	17 49	..	19 33	..	..	22 30
7	Fényesi szőlők mh.		×4 07	×5 51	..	×7 09	×8 32	×10 32	×11 35	×13 34	14 43	×16 44	×18 00	..	×19 42	..	..	×22 39
9	Bicere mh.		×4 12	×5 56	..	×7 13	×8 36	×10 36	11 40	×13 38	14 48	×16 48	×18 05	..	×19 46	..	..	×22 43
11	Gyula-Jánoszug mh.		×4 16	×6 00	..	×7 17	×8 40	×10 40	11 45	×13 42	14 53	×16 52	×18 09	..	×19 50	..	..	×22 47
16	**Gyula** [1] ▽ (Gyulavári 386)	é.	4 24	6 08	..	7 25	8 48	10 48	11 53	13 50	15 01	×17 00	18 17	..	19 58	..	..	22 55
19	Remete mh.	i.	4 28	6 16	..	..	8 51	..	11 56	..	15 07	..	18 21	..	20 04	..	..	22 57
22	Gyulai városerdő mh.		×4 34	×6 22	..	..	×8 56	..	×12 01	..	×15 12	..	×18 27	..	×20 09	..	..	×23 02
23	Józsefszanatórium mh.		×4 39	×6 27	..	..	×9 01	..	×12 06	..	×15 17	..	×18 32	..	×20 14	..	..	×23 07
28	Sarkadi cukorgyár mh.		4 44	6 32	..	..	9 05	..	12 09	..	15 21	..	18 37	..	20 17	..	..	23 10
29	Sarkad [2]		4 53	6 41	..	..	9 13	Gyomára	12 17	Gyomára	15 29	..	18 46	..	20 25	..	..	23 18
36	**Kötegyán** [3]	é.	4 59	6 45	6 55	..	9 22	..	12 21	..	15 33	..	18 52	..	20 28	..	..	23 22
		é.	5 08	..	7 04	..	9 31	..	12 30	..	15 42	..	19 02	..	..	..	é.	23 31
	◆ *Kötegyán*	CFR i.	..	..	..	..	..	..	..	..	..	..	..	..	..	..	..	..
	Salonta	é.	..	..	..	..	..	..	..	..	..	..	..	..	..	..	..	..
36	**Kötegyán** [3]	i.	..	..	7 12	..	9 39	..	12 38	..	15 50	◆ 8322, 8344 szerda és szombati piacos napokon közlekedik **Kötegyán—Salonta között a forgalom egyelőre szünetel**		19 22	..	23 39		
39	Méhkerék		..	..	7 19	..	9 45	..	12 45	..	15 56			19 29	..	×23 45		
45	Sarkadkeresztúr [3]		..	..	7 31	..	9 57	..	12 57	..	16 08			19 41	..	23 57		
49	Nagygyanté [3]		..	..	×7 37	..	×10 03	..	×13 03	..	×16 14			×19 47	..	×0 03		
56	Okány [1]		..	..	7 50	..	10 16	..	13 16	..	16 27			20 00	..	0 16		
64	**Vésztő** [2] (Békés 132)	é.	..	..	8 04	..	10 30	..	13 30	..	16 41			20 14	..	0 30		
	Vésztő	i.	..	..	..	..	..	..	..	..	..			..	..	..		
	Szeghalom	127 i.	..	..	..	..	10 38	..	13 45	..	16 44			21 13	..	1 58		
	Szeghalom	é.	..	..	..	..	11 00	..	14 07	..	17 06			21 35	..	2 20		
	Püspökladány	104 i.	..	..	..	..	14 37	..	14 37	..	18 05			..	..	2 50		
	Püspökladány	é.	..	..	..	..	17 48	..	17 48	..	20 30			..	..	5 03		
	Debrecen	100 i.	..	..	..	..	18 49	..	18 49	..	21 20			..	..	5 22		
		é.	..	..	..	..	20 00	..	20 00	..	22 07			..	..	8 40		

133 Vésztő—Kötegyán—Békéscsaba

Km	Szegedi ig.		8329 Pn	8337	8339 Pn	8347 2.	8317 Pn	8327 ◆Pn	8325 Pn	8345 ◆Pn	8323 Pn	8343 Pn	8333	8331	8341 Pn
	Debrecen	100 i.	17 57	..	..	..	3 56	..	..	..	..	..	10 29	..	..
	Püspökladány	é.	18 42	..	..	..	4 58	..	..	..	..	..	11 42	..	..
	Püspökladány	104 i.	19 03	..	..	..	5 12	..	..	..	..	..	13 10	..	..
	Szeghalom	é.	21 24	..	..	..	7 50	..	..	..	..	..	16 13	..	..
	Szeghalom	127 i.	23 04	..	4 38	..	7 38	..	9 46	..	..	..	17 37	..	..
	Vésztő	é.	23 26	..	5 00	..	8 00	..	10 08	..	..	..	17 59	..	..
0	**Vésztő** [2] (Békés 132)	i.	1 25	..	5 28	..	8 12	..	11 02	..	13 32	..	18 16	..	..
9	Okány [1]		1 40	..	5 44	..	8 27	..	11 22	..	13 47	..	18 31	..	..
16	Nagygyanté [3]		×1 52	..	×5 56	..	×8 39	..	×11 34	..	×13 59	..	×18 43	..	..
19	Sarkadkeresztúr [3]		1 59	..	6 04	..	8 46	..	11 41	..	14 06	..	18 50	..	..
26	Méhkerék		×2 10	..	6 16	..	8 57	..	11 53	..	14 17	..	19 02	..	..
29	**Kötegyán** [3]	é.	2 16	..	6 22	..	9 03	..	11 59	..	14 23	..	19 08	..	..
	Salonta	CFR i.	..	..	..	..	..	..	..	..	..	..	..	..	..
	◆ *Kötegyán*	é.	..	..	..	..	..	..	..	..	..	..	..	..	..
29	**Kötegyán** [3]	i.	2 24	5 30	6 32	..	9 11	..	12 07	..	14 31	..	19 27	..	..
35	Sarkad [3]		2 34	5 43	6 41	6 59	9 21	..	12 22	..	14 41	..	19 33	20 40	..
36	Sarkadi cukorgyár mh.		2 38	5 48	é.	7 04	9 25	..	12 26	..	14 45	..	19 38	20 43	..
41	Józsefszanatórium mh.		×2 45	5 57	..	7 13	9 32	..	12 34	..	14 52	..	19 47	×20 50	..
43	Gyulai városerdő mh.		×2 48	×6 01	..	×7 17	×9 35	..	×12 37	..	×14 55	..	×19 51	×20 53	..
46	Remete mh.		×2 53	×6 06	..	×7 22	×9 40	..	×12 42	..		..	×19 56	×20 58	..
49	**Gyula** [1] ▽ (Gyulavári 386)	é.	2 58	6 12	..	7 28	9 45	..	12 47	..	15 05	..	20 02	21 03	..
54	Gyula-Jánoszug mh.		3 00	6 15	..	7 33	9 48	10 56	12 50	13 58	15 07	17 08	20 09	21 05	..
56	Bicere mh.		×3 08	×6 23	..	×7 40	×9 56		×12 58		×15 13	×17 15	×20 16	×21 13	..
58	Fényesi szőlők mh.		×3 12	6 28	..	×7 45	×10 00		×13 02		×15 19	×17 19	×20 21	×21 17	..
64	**Békéscsaba** [2] ✕ (Békés 320) 322	é.	×3 16	6 33	..	×7 49	×10 04		×13 06		×15 23	×17 23	..	×21 21	..
			3 25	6 42	..	8 00	10 13	11 16	13 15	14 18	15 32	17 32	20 33	21 30	..
	Békéscsaba	i.	3 45	6 55	..	..	11 07	..	14 32	14 32	17 50	17 50	..	22 35	..
	Orosháza	135 é.	4 44	8 02	..	..	12 05	..	15 27	15 27	18 52	18 52	..	23 35	..
	Szeged	é.	7 28	10 27	..	..	14 38	..	18 07	18 07	21 35	21 35	..	5 36	..
	Békéscsaba	120 i.	3 43	7 00	..	..	14 47	14 47	15 42	17 37	..	22 17	22 27	..	..
	Budapest Kelet pu. (▲ nyug. pu.)	é.	10 22	11 30	..	..	21 16	21 16	20 04	▲22 20	..	4 00	4 10	..	..

◆ 8327, 8345 szerda és szombati piacos napokon közlekedik

Salonta—Kötegyán között a forgalom egyelőre szünetel!

Declassified in Part - Sanitized Copy Approved for Release @ 50-Yr 2013/08/26 : CIA-RDP81-01043R002400040001-6

129 Murony—Békés

Valamennyi vonat 2. osztályú kocsikkal

Km			Szegedi ip.	8120	8122		8132	8124	8126	8136	8128	8138	5146	8118	
0			Murony ⇔SB												
3			Soványhát mh.	5 10	6|35	..	1) 11 50	13 20	15 15	16 55	18 05	21 00	22 55	23 55	◆ 8118 pénteken közl.
8			Békés ⇔SB	5 16	6 41	..	11 56	13 26	15 21	17 01	18 11	21 06	23 01	0 01	
			Szegedi ip.	5 23	6|48	..	12 03	13 33	15 28	17 08	18 18	21 13	23 08	0 08	1) Békéscsabáról

129 Békés—Murony

Valamennyi vonat 2. osztályú kocsikkal

Km			Szegedi ip.	8129		8137	8125	8135	8123	8133	8121	8131		
0			Békés ⇔SB			1)								
3			Soványhát mh.	3 37		6 02	12 42	14 32	16 17	17 27	20 17	22 12		
8			Murony ⇔SB	3 45		6 10	12 50	14 40	16 25	17 35	20 25	22 20		
			Szegedi ip.	3 50	..	6|15	12 55	14 45	16 30	17 40	20 30	22 25	..	1) Békéscsabára

ÉTEL-, ITAL- ÉS CUKRÁSZATI KÜLÖNLEGESSÉGEK a Békési Földművesszövetkezet vendéglő-éttermében és cukrászdájában

KÉZIPOGGYÁSZ

Egy-egy utas a személykocsiba legfeljebb 20 kg-os (10 éven aluli gyermek 15 kg-os) kézipoggyászt vihet magával, ha annak egyik oldala sem hosszabb 70 cm-nél.

Poggyászát ülőhelye alatt és felett helyezze el. Tilos a kézipoggyászt a kocsik folyosóin, valamint az ülőhelyeken vagy azok között elhelyezni.

A személykocsiba nem szabad bevinni:

a) olyan tárgyat, amely az utasok testi épségében, ruhájában, kézipoggyászában vagy a vasúti kocsiban kárt okozhat;

b) robbanó, tűzveszélyes, öngyúló, mérges, maró, undortkeltő vagy fertőzés előidézésére alkalmas anyagot;

c) töltött lőfegyvert;

d) olyan tárgyat, amelynek fuvarozását jogszabály vagy hatósági rendelkezés tiltja.

Saját érdekében tartsa meg az előírt rendet, mert túlsúlyos, nagyméretű vagy személykocsiban nem szállítható poggyásznak a beviteléért bírságot kell fizetni és az okozott kárt is meg kell téríteni.

Declassified in Part - Sanitized Copy Approved for Release @ 50-Yr 2013/08/26 : CIA-RDP81-01043R002400040001-6

127 Körösnagyharsány—Vésztő—Gyoma

Km		Szegedi ig.		8220 Pn	8222 Pn	8232 Pn	8812 Pn		8234 Pn	8314 Pn	8236	8316		8216 Pn			
0		**Körösnagyharsány** [3] mh.	i.	0 33	..	6 08	..	..	11 56	..	15 32	..	..	20 01	..	..	..
5		Körösszakál [2]		1 00	..	6 19	..	..	✕12 27	..	15 43	..	..	20 12	..	..	..
11		Nagytőtipuszta mh.		✕1 10	..	✕6 29	..	..	✕12 37	..	✕15 53	..	..	20 22	..	..	..
15		Komádi [4]		1 18	..	6 38	..	..	12 47	..	16 02	..	..	20 31	..	..	..
17		Dobaipuszta mh.		✕1 23	..	✕6 43	..	..	✕12 52	..	✕16 07	..	..	✕20 36	..	..	..
22		Kötpuszta		✕1 31	..	✕6 51	..	..	✕13 00	..	✕16 15	..	..	✕20 44	..	..	..
27				✕1 40	..	7 01	..	..	13 10	..	✕16 24	..	..	✕20 53	..	..	..
33		**Vésztő** [2] (Békés 132, Kötegyán 133)	é.	1 50	..	7 11	..	..	13 20	..	16 34	..	..	21 03	..	..	..
39		Mágorpuszta mh.	i.	1 58	5 51	7 14	10 38	..	..	13 45	..	16 44	..	21 13	..	..	..
46		**Szeghalom** [3]		✕2 07	✕6 00	✕7 23	✕10 47	..	..	✕13 54	..	✕16 53	..	✕21 22	..	..	..
			é.	2 20	6 13	7 36	11 00	..	..	14 07	..	17 06	..	21 35	..	..	..
		Püspökladány 104	é.	*5 03*	..	*11 20*	..	..	..	*17 48*	..	*20 30*	..	..	..	..	..
46		**Szeghalom** [3]	i.	2 22	6 15	..	11 02	..	..	14 10	..	17 08	..	21 48	..	..	..
53		Körösladány [1]		2 36	6 29	..	11 16	..	..	14 24	..	17 22	..	21 57	..	..	..
61		Kéthalom		✕2 48	✕6 41	..	✕11 28	..	..	✕14 36	..	✕17 34	..	✕22 09	..	..	..
67		**Dévaványa** [2] (Kisújszállás 102)	é.	2 59	6 52	..	11 39	..	..	14 47	..	17 46	..	22 20	..	..	..
73		Kősziget mh.	i.	3 07	7 02	..	11 47	..	..	14 55	..	17 53	..	22 32	..	..	..
76		Ózedmajor mh.		✕3 17	7 13	..	✕11 57	..	..	15 05	..	✕18 03	..	22 42	..	..	..
81		Nagyállás mh.		✕3 22	✕7 18	..	✕12 02	..	..	✕15 10	..	✕18 08	..	✕22 47	..	..	..
86		**Gyoma** (Békéscsaba 120)	é.	✕3 31	✕7 27	..	✕12 11	..	..	✕15 19	..	✕18 17	..	✕22 56	..	..	..
				3 40	7 36	..	12 20	..	..	15 28	..	18 26	..	23 05	..	..	..
		Gyoma	i.	*4 46*	*7 56*	..	..	..	..	*15 54*	..	*18 39*	..	*23 28*	*23 33*	..	..
		Budapest keleti pu. (▲nyugati pu.) 120	é.	*10 22*	*11 30*	..	..	..	..	*21 16*	..	*▲22 20*	..	*4 00*	*4 10*	..	..

127 Gyoma—Vésztő—Körösnagyharsány

		Budapest keleti pu. (▲nyugati pu.)	i.	*22 15*		*23 50*	*22 40*	*▲23 50*				*9 05*	..	*11 15*	..	*14 30*	*17 58*	..	..	..
		Gyoma 120	é.	*2 22*	..	*2 59*	*3 53*	*5 41*	..	..	..	*12 30*	..	*15 52*	..	*20 03*	*21 27*	..	..	..
Km		Szegedi ig.		8249 ◆Pn	8239 Pn	8229 Pn	8317 Pn	8227	8237	8213		8211 ◆Pn	8231 ◆Pn	8219 Pn			
0		**Gyoma** (Békéscsaba 120)	i.	2 32	..	4 05	6 07	8 25	..	12 42	..	16 05	..	21 40			
5		Nagyállás mh.		✕2 41	..	✕4 14	✕6 16	✕8 34	..	✕12 51	..	✕16 14	..	✕21 49			
10		Ózedmajor mh.		✕2 50	..	✕4 23	✕6 25	✕8 43	..	✕13 00	..	✕16 23	..	✕21 58			
13		Kősziget mh.		✕2 55	..	4 28	6 30	✕8 48	..	13 05	..	16 29	..	22 03			
19		**Dévaványa** [2] (Kisújszállás 102)	é.	3 05	..	4 38	6 40	8 58	..	13 15	..	16 39	..	22 13			
25		Kéthalom	i.	3 13	..	4 46	6 54	9 06	..	13 25	..	16 50	..	22 24			
33		Körösladány [1]		✕3 24	..	✕4 57	✕7 05	✕9 17	..	✕13 36	..	✕17 01	..	✕22 35			
40		**Szeghalom** [3]		3 38	..	5 12	7 20	9 32	..	13 51	..	17 23	..	22 50			
			é.	3 50		5 24	7 32	9 44	..	14 03	..	17 35	..	23 02			
		Püspökladány 104	i.	..	..	..	*5 12*	..	..	*8 38*	..	*13 10*	..	*19 03*			
40		**Szeghalom** [3]	i.	3 51	4 38	5 26	7 38	9 46	..	14 09	..	17 37	..	23 04	..	..	..
47		Mágorpuszta mh.		✕4 04	✕4 51	✕5 39	✕7 51	✕9 59	..	✕14 22	..	✕17 50	..	✕23 17	..	..	..
53		**Vésztő** [2] (Békés 212, Kötegyán 133)	é.	4 13	5 00	5 48	8 00	10 08	..	14 31	..	17 59	..	23 26	..	..	..
59		Kötpuszta	i.	..	5 06	..	..	..	10 50	14 34	..	18 10	18 59	23 31	..	..	..
64		Körösújfalu [1]		..	✕5 16	..	..	..	11 01	✕14 44	..	✕18 20	✕19 09	✕23 41	..	..	..
69		Dobaipuszta mh.		..	✕5 25	..	..	..	✕11 10	✕14 53	..	✕18 29	✕19 18	✕23 50	..	..	..
71		Komádi [4]		..	✕5 33	..	..	..	✕11 18	✕15 01	..	✕18 37	✕19 26	✕23 58	..	..	..
75		Nagytőtipuszta mh.		..	5 40	..	..	..	11 26	15 07	..	18 44	19 33	0 05	..	..	..
81		Körösszakál [2]		..	✕5 47	..	..	..	✕11 33	✕15 14	..	✕18 51	✕19 40	✕0 12	..	..	..
86		**Körösnagyharsány** [3] mh.	é.	..	6 00	..	..	..	11 48	15 26	..	19 04	19 53	0 25	..	..	..
				..	6 06	..	..	..	11 54	15 32	..	19 10	19 59	0 31	..	..	..

◆ 8231 Vésztő—Körösszakál között szombaton közl.

8249 szombaton közlekedik

8211 Vésztő-Körösnagyharsány mh. között szombaton nem közlekedik.

Declassified in Part - Sanitized Copy Approved for Release @ 50-Y12013/08/26 : CIA-RDP81-01043R002400040001-6

Declassified in Part - Sanitized Copy Approved for Release @ 50-Yr 2013/08/26 : CIA-RDP81-01043R002400040001-6

126 Kisszénás—Kondoros

Valamennyi vonat 2. osztályú kocsikkal

Km		Szegedi ig.	7920	7922	7932	7944	7934	7936		7928 ♦	7948	
0	Kisszénás	..... i.	5 42	6 37	9 20	12 20	14 40	17 57	..	21 57	22 47	♦ 7928 vasárnap közl.
6	Kondoros	..... é.	5 55	6 50	9 33	12 33	14 53	18 10	..	22 10	23 00	..

126 Kondoros—Kisszénás

Valamennyi vonat 2. osztályú kocsikkal

Km		Szegedi ig.	7929	7927	7937	7947	7935	7933		7941		
0	Kondoros 125	..... i.	5 12	6 02	..	8 42	..	11 47	13 57	..	21 30	..
6	Kisszénás	..... é.	5 25	6 15	..	8 55	..	12 00	14 10	..	21 43	..

A MAGYAR VASÚT A DOLGOZÓKÉ!

Aki a vasúti létesítményeket bármiyen módon is megrongálja, bepiszkítja, a dolgozókat károsítja meg.

A vasút csak úgy tudja betölteni országunkban a vérkeringés szerepét, ha ezeket a létesítményeket egyemberként óvjuk a rongálástól, bepiszkítástól, vasutas és nemvasutas egyaránt.

A vasúti kocsik és egyéb létesítmények megrongálása, bepiszkítása hatalmas anyagi kárt jelent népgazdaságunknak, mely komolyan hátráltatja vasutunk továbbfejlődését, a kultúrált utazás megteremtését.

Minden öntudatos dolgozónak kötelessége védeni, óvni a vasút tulajdonát, mint a sajátját és segítséget nyújtani a harchoz, melyet a kártevők ellen folytatunk.

Declassified in Part - Sanitized Copy Approved for Release @ 50-Yr 2013/08/26 : CIA-RDP81-01043R002400040001-6

125 Mezőtúr—Orosháza

Km		Szegedi ig.		7820 Pn		7840	7822 Pn		7842		7844 Pn	7846 Pn		7848 Pn			
		Budapest keleti pu. (▲ nyugati pu.) 120	*i.*	**23 50**	..	*22 40*	..	..	..	..	**9 05**	*11 15*	..	**17 58**	..	..	..
		Mezőtúr 120	*é.*	**2 35**	..	*3 20*	..	..	..	..	**12 06**	*15 21*	..	**21 03**	..	..	..
0	▮	**Mezőtúr** [2] ✕ 120, 124	*i.*	2 40	..	4‖15	..	..	10 55	..	13 10	16 31	..	21 20	..	..	..
12	▮	Pusztabánréve		✕2 59	..		..	..	11 14	..	13 29	16 50	..	21 39	..	..	..
15	▮	Halásztelek mh.		✕3 05	..	✕4 41	..	..	✕11 20	..	✕13 35	✕16 56	..	✕21 45	..	..	..
21	▮	Szarvas [1]	*é.*	3 15	..	4 51	..	..	11 30	..	13 45	17 06	..	21 55	..	..	..
25	▮	Sirató mh.	*i.*	..	..	4 53	..	..	11 32	..	13 48	17 08	..	21 58	..	..	..
28	▮	Csabacsüd községháza mh.		..	..	✕5 01	..	..	✕11 40	..	✕13 56	✕17 16	..	✕22 06	..	..	..
30	▮	Csabacsüd [2]		..	..	5 08	..	..	11 46	..	14 02	17 22	..	✕22 12	..	..	..
34	▮	Nagyrét mh.		..	..	5 14	..	..	11 51	..	14 07	17 26	..	22 17	..	..	..
39	▮	**Kisszénás** (Kondoros 126)	*é.*	..	..	✕5 22	..	..	✕11 59	..	✕14 15	✕17 34	..	22 25	..	..	..
			i.	..	..	5 31	..	..	12 08	..	14 24	17 43	..	22 34	..	..	..
43	▮	Kiscsákó		..	..	5 41	..	..	12 10	..	14 30	17 46	..	22 36	..	..	..
47	▮	Pálmatér		..	..	✕5 48	..	..	✕12 17	..	✕14 37	✕17 53	..	✕22 43	..	..	..
51	▮	Nagyszénás		..	..	✕5 56	..	..	✕12 25	..	✕14 45	✕18 01	..	✕22 51	..	..	..
53	▮	Hajdúvölgy mh.		..	..	6 07	✕ 7 13	..	12 34	..	14 54	18 10	..	23 00	..	..	..
57	▮	Pusztaszenttornya		..	..	✕6 13	✕7 18	..	✕12 39	..	✕14 59	✕18 15	..	✕23 05	..	..	..
58	▮	Orosháza alsó mh.		..	..	✕6 19	✕7 24	..	12 45	..	✕15 05	18 21	..	✕23 11	..	..	..
63	▮	**Orosháza** [1] 139, 147, 324, 326	*é.*	..	..	6 25	7 29	..	12 50	..	15 10	18 26	..	23 16	..	..	..
				..	..	6‖34	✕ 7 38	..	12 59	..	15 19	18 35	..	23 25	..	..	..
		Orosháza 135	*i.*	..	..	*7 08*	..	..	*13 16*	..	*16 27*	*20 44*	..	**1 41**	..	..	..
		Békéscsaba 135	*é.*	..	..	*8 10*	..	..	*14 10*	..	*17 27*	*21 45*	..	**2 30**	..	..	..

125 Orosháza—Mezőtúr

Km		Szegedi ig.		7829 Pn	7849 Pn	7827 Pn		7847 Pn		7845 Pn		7843		7841 Pn			
		Békéscsaba 135	*i.*		*3 45*		..	*6 55*	..	*11 07*	..	*14 32*	..	*17 50*	..	..	..
		Orosháza 135	*é.*		*4 44*		..	*8 02*	..	*12 05*	..	*15 27*	..	*18 52*	..	..	..
0	▮	**Orosháza** [1] 139, 147, 324, 326	*i.*	..	5‖34	✕ 6 38	..	8‖20	..	13 37	..	16‖51	..	21‖04	..	..	..
5	▮	Orosháza alsó mh.		..	5 44	6 48	..	8 30	..	13 48	..	17 01	..	21 14	..	..	..
6	▮	Pusztaszenttornya		..	✕5 48	✕6 52	..	✕8 34	..	✕13 52	..	✕17 05	..	✕21 18	..	..	..
10	▮	Hajdúvölgy mh.		..	✕5 54	✕6 58	..	✕8 40	..	✕13 58	..	✕17 11	..	✕21 24	..	..	..
12	▮	Nagyszénás		..	6 05	✕ 7 03	..	8 47	..	14 06	..	17 18	..	21 31	..	..	..
16	▮	Pálmatér		..	✕6 11	*é.*	..	✕8 53	..	✕14 13	..	✕17 24	..	✕21 37	..	..	..
20	▮	Kiscsákó	*é.*	..	✕6 19	..	..	✕9 01	..	✕14 21	..	✕17 32	..	✕21 45	..	..	..
24	▮	**Kisszénás** (Kondoros 126)	*i.*	..	6 26	..	..	9 08	..	14 28	..	17 39	..	21 52	..	..	..
29	▮	**Nagyrét mh.**		..	*6 28*	..	..	*9 10*	..	*14 30*	..	*17 45*	..	*21 55*	..	..	..
33	▮	**Csabacsüd [2]**		..	*✕6 36*	..	..	*✕9 18*	..	*✕14 47*	..	*✕17 53*	..	*✕22 03*	..	..	..
35	▮	Csabacsüd községháza mh.		..	*6 46*	..	..	*9 27*	..	*14 57*	..	*18 02*	..	*22 18*	..	..	..
36	▮	Sirató mh.		..	*6 50*	..	..	9 30	..	15 01	..	18 05	..	✕22 21	..	..	..
42	▮	**Szarvas** [1]	*é.*	..	*✕6 56*	..	..	✕9 36	..	✕15 07	..	✕18 11	..	✕22 27	..	..	..
			i.	..	*7 04*	..	..	9 44	..	*15 15*	..	*18 19*	..	*22 36*	..	..	..
48	▮	Halásztelek mh.		*3 23*	*7 07*	..	..	*9 46*	..	15 17	..	18 21	..	22 40	..	..	..
51	▮	Pusztabánréve		✕3 33	✕7 17	..	..	✕9 56	..	✕15 27	..	✕18 31	..	✕22 50	..	..	..
63	▮	**Mezőtúr** [2] ✕ 120, 124	*é.*	*3 39*	*7 23*	..	..	*10 02*	..	*15 33*	..	18 37	..	22 56	..	..	..
				3 58	7‖42	..	..	10‖21	..	15 52	..	18‖56	..	23‖15	..	..	..
		Mezőtúr 120	*i.*	*5 17*	*8 21*	..	..	*10 37*	..	*16 25*	..	*19 10*	..	*0 07*	..	..	..
		Budapest keleti pu. (▲ ny. pu.) 120	*é.*	*10 22*	*11 30*	..	..	▲*14 28*	*16 56*	*21 16*	..	▲*22 20*	..	*4 10*	..	..	..

Declassified in Part - Sanitized Copy Approved for Release @ 50-Y12013/08/26 : CIA-RDP81-01043R002400040001-6

Declassified in Part - Sanitized Copy Approved for Release @ 50-Yr 2013/08/26 : CIA-RDP81-01043R002400040001-6

123 Szolnok—Kiskunfélegyháza

| | | |

121 Hódmezővásárhely—Szolnok

	Orosháza																						
	Hódmezővásárhely	135	i.	..	..	4 51	8 12	..	..	..	12 14	..	15 30	19 10	..	..	..						
			é.	..	..	5 52	9 12	..	..	..	13 24	..	16 36	20 14	..	..	..						
	Makó-Újváros	154	i.	..	..	4 33	8 12	..	..	..	..	..	15 45	..	..	..	..						
	Hódmezővásárhely		é.	..	..	5 30	9 07	..	..	..	..	..	16 42	..	..	..	..						
	Szeged	135	i.	0 10	..	4 33	6 20	..	11 07	..	..	..	16 22	18 15	..	..	..						
	Hódmezővásárhely		é.	0 55	..	5 46	7 31	..	12 05	..	..	..	17 23	19 22	..	..	..						
Km	Szegedi ig.			7729 Pn		7749 Pn	7747 Pn		7745 Pn		7743 Pn		7731	7741 Pn									
0	Hódmezővásárhely [2]		i.	2 38	..	6 02	9 46	..	13 15	..	X14 56	..	17 10	20 21									
3	Hódmezővásárhelyi Népkert mh.	135	é.	2 40	..	6 07	9 50	..	13 20	..	X15 01	..	17 17	20 26									
5	Tarjáni út mh.			2 41	..	6 09	9 52	..	13 22	..	X15 11	..	17 22	20 27									
9	Tiszai út mh.			X2 45	..	6 14	X9 56	..	X13 26	..	X15 15	..	X17 32	X20 31									
13	Martfű			2 50	..	6 19	X10 01	..	X13 31	..	X15 20	..	17 38	X20 38									
20	Szegfű mh.			2 58	..	6 28	10 10	..	13 40	..	X15 29	..	17 48	20 45									
25	Mindszent			X3 03	..	X6 33	X10 15	..	X13 45	..	X15 34	..	X17 54	X20 50									
29	Kardoskútfalva mh.			3 11	..	6 46	10 24	..	13 54	..	15 43	..	18 03	20 59									
36	Szegvár [2]			X3 19	..	6 54	X10 32	..	X14 02	..	X15 51	..	18 12	X21 07									
37	Bereklak mh.			3 27	..	7 02	10 40	..	14 10	..	15 59	..	18 20	21 15									
	Szentes			X3 35	..	7 11	X10 48	..	X14 18	..	X16 07	..	X18 29	X21 23									
	Szentes	147	i.	5 36	..	7 28	11 49	..	14 48	..	18 42	..	18 38	21 28									
	Kiskunfélegyháza		é.	6 45	..	8 39	12 55	..	15 53	..	19 55	..	19 54	0 26									

● Csatlakozása a 1646 sz. vonatról Hódmezővásárhelyi Népkert mh.-en.

SÉTAHAJÓ UTASELLÁTÓ

	Békéscsaba	135	i.	..	..	3 45	..	6 55	11 07	..	..	..	..	17 50	..	..	..						
	Orosháza																						
	Szentes	147	i.	..	..	5 18	..	10 05	13 16	..	..	..	..	20 43	..	..	..						
	Kiskunfélegyháza		é.	..	..	6 49	..	11 31	14 36	..	..	..	..	22 03	..	..	..						
	Szentes	147	i.	..	2 23	7 11	..	10 03	13 23	..	..	..	..	20 54	..	..	..						
			é.	..	3 45	8 18	..	11 10	14 30	..	..	..	..	22 06	..	..	..						
Km	Szegedi ig.			7249 Pn	7727	7737 Pn	7247 Pn	7725	7733 Pn		7711	7721 Pn		7719									
37	Szentes		i.	3 05	4 00	8 28	10 06	11 45	14 42	..	16 19	..	..	22 27	..	..	..						
39	Hékéd mh.				4 07	8 34	10 12	11 52	14 48	..	16 26	..	..	22 34	..	..	..						
45	Kistőke mh.				X4 16	X8 42	X10 20	X12 00	X14 56	..	X16 34	..	..	X22 42	..	..	..						
47	Jámborholom mh.				X4 21	X8 47	X10 25	X12 05	X15 01	..	X16 39	..	..	X22 47	..	..	..						
50	Nagytőke [1]				4 28	8 54	10 32	12 11	15 07	..	16 50	..	..	22 54	..	..	..						
54	Jaksorparti tanyák mh.				X4 35	X9 00	X10 38	X12 18	X15 13	..	X16 57	..	..	X23 01	..	..	..						
58	Kunszentmárton-Érpart mh.				X4 42	X9 06	X10 44	X12 25	X15 19	..	X17 04	..	..	X23 08	..	..	..						
60	**Kunszentmárton** [1] 146		é.	3 35	4 47	9 10	10 48	12 30	15 23	..	17 09	..	..	23 13	..	..	..						
64	Kungyalu alsó mh.		i.	3 47	4 55	9 12	..	12 36	15 25	..	17 20	X20 49	..	23 21	..	..	..						
67	Kungyalu mh.			..	X5 04	X9 19	..	X12 43	X15 32	..	X17 29	X20 56	..	X23 28	..	..	..						
71	Homok			..	X5 10	X9 24	..	X12 49	X15 37	..	X17 35	X21 01	..	X23 34	..	..	..						
75	Tiszaföldvár [3]			Lakíctelekre	5 20	9 37	Lakíctelekre	12 58	15 46	..	17 47	X21 14	..	23 43	..	..	..						
80	Martfű				5 28	9 45		13 06	15 53	..	17 57	X21 22	..	23 51	..	..	..						
85	Baghymajor mh.				5 39	9 55		13 16	16 02	..	18 13	X21 30	..	0 01	..	..	..						
88	Kengyel				X5 47	X10 02		X13 23	X16 09	..	X18 21	é.	..	X0 08	..	..	..						
91	Úrgehát mh.				5 56	10 11		13 31	16 17	..	18 31	..	..	0 17	..	..	..						
94	**Tiszatenyő**		é.	..	X6 01	X10 16	..	X13 36	X16 22	..	X18 36	..	..	X0 22	..	..	..						
97	Tenyőszállás mh.	120	i.	..	6 07	10 21	..	13 41	16 27	..	18 42	..	..	0 27	..	..	..						
101	**Szajol** [2]	100	é.	..	6 08	10 23	..	13 42	16 28	..	18 51	..	..	0 29	..	..	..						
108	Szolnok-Alcsi mh.		i.	..	X6 13	X10 28	..	X13 47		..	X18 56	..	..	X0 34	..	..	..						
112	**Szolnok** [2] 82, 123		é.	..	6 20	10 35	..	13 54	16 37	..	19 03	..	..	0 41	..	..	..						
				..	6 22	10 37	..	13 56	16 39	..	19 05	..	..	0 43	..	..	..						
	Szolnok 120a		i.	..	6 32	10 47	..	14 07	16 49	..	19 16	..	..	0 54	..	..	..						
	Bp. nyugati pu. (▲ keleti pu.) 100a		é.	..	6 40	10 54	..	14 14	16 56	..	19 23	..	..	1 01	..	..	..						
			i.	..	6 58	11 49	12 33	..	14 20	17 49	..	20 36	..	2 32	..	..	..						
			é.	..	▲ 10 22	13 46	14 20	..	16 44	20 04	..	22 20	..	4 52	..	..	..						

Declassified in Part - Sanitized Copy Approved for Release @ 50-Y-2013/08/26 : CIA-RDP81-01043R002400040001-6

Declassified in Part - Sanitized Copy Approved for Release @ 50-Yr 2013/08/26 : CIA-RDP81-01043R002400040001-6

121 Szolnok—Hódmezővásárhely

| Km | | Budapesti vy. pu. (▲ keleti pu.) 100a / Szolnok 120a | | |

120 Curtici—Lökösháza—Békéscsaba—Szolnok [—Budapest]

| | | |

Declassified in Part - Sanitized Copy Approved for Release @ 50-Yr 2013/08/26 : CIA-RDP81-01043R002400040001-6

120 Curtici—Lökösháza—Békéscsaba—Szolnok [—Budapest]

| | | |

Declassified in Part - Sanitized Copy Approved for Release @ 50-Yr 2013/08/26 : CIA-RDP81-01043R002400040001-6

120 [Budapest—] Szolnok—Békéscsaba—Lökösháza—Curtici

120

Km		Budapesti id.		6614 ◆	614 2		6616 ◆		6608 ◆	6630 ◆Fn	6620		
0		**Budapest** keleti pu.	*i.*	▽ 11 15			14 30		✕ 17 58	22 15	▽ 22 40	◆ 6608 ⊏□ Budapest — Orosháza és Budapest — Mezőhegyes	
0		**Budapest** nyug. pu. 100a	*i.*	11 —			—		—	—	—		
100		**Szolnok** 120a	*é.*	14 11			18 02		20 15	0 34	1 23	6614 Budapest keleti pu.— Szolnok között csak szombaton közlekedik	
104		**Szolnok** [2] ▽ ⇔	*i.*	14 20	16 28		18 22		20 23	0 50	2 15		
111		Szolnok-Alcsi mh. ⇔ 100		14 28	16 36		18 30		—	—	—		
		Szajol [2] (Debrecen 100)	*é.*	14 36	16 45		18 38		20 36	1 05	2 30	6616 Budapest keleti pu.— Szolnok között azonban nem közlekedik	
		(Szegedi ig. 121	*i.*	14 37	16 46		18 39		—	—	—		
115		**Tenyősziállás** mh.		—	16 53		—		—	1 06	2 32		
119		**Tiszatenyő** (Szentes 121)	*é.*	14 45	16 58		18 49		21 03	1 —	2 42		
			i.	14 47	17 20		18 50		—	—	—	6630 péntektől szombatra hajló éjjel közlekedik	
126		Kétpó		14 58	17 35		19 02		—	1 32	2 55		
129		Kispó mh.		15 04	17 41		19 08		—	—	3 01	646a szombatonként közlekedik	
134		Csugar		15 12	17 50		19 22		—	—	3 10		
141		**Mezőtúr** [2] ✕ (Türkeve 124) ⇔	*é.*	15 21	✕ 18 00		19 32		21 03	1 50	3 20	646 szombaton nem közlekedik	
		Mezőtúr	*i.*	16 31			21 20		27 20	2 40	4 15		
		Szarvas	*é.*	17 06			21 50		21 50	3 15	4 51		
141		**Mezőtúr** [2] ✕ ⇔	*i.*	15 25			19 36		21 05	1 56	3 26		
152		**Nagylapos**		15 40			19 51		—	—	3 41		
160		**Gyoma** [1] ▽ (Szeghalom 127) ⇔	*é.*	15 52			20 03		21 27	2 22	3 53		
171		Csárdaszállás	*i.*	15 58			20 09		21 29	2 30	4 06		
179		**Mezőberény** [2] ⇔		16 19			20 25		—	2 46	4 27		
			é.	16 33			20 39		21 52	3 00	4 41		
186		**Murony** (Békés 129) ⇔	*i.*	16 43			20 49		22 00	3 10	4 51		
191		**Mezőnegyes** mh. [1]		16 45			20 52		—	3 12	4 53		
196		**Békéscsaba** [2] ✕ (Békés 320) ⇔ 322	*é.*	17 03			21 10		22 15	3 30	5 11		
		Békéscsaba	*i.*	17 49			22 30		22 30	3 56	5 49		
		Gyula	*é.*	18 17			22 55		22 55	4 24	6 08		
		Békéscsaba	*i.*	17 52			23 35		23 35	3 45	5 55		
		Orosháza	*é.*	18 22			23 55		23 55	4 05	6 08		

| Km | | Gyula | | |

Declassified in Part - Sanitized Copy Approved for Release @ 50-Yr 2013/08/26 : CIA-RDP81-01043R002400040001-6

Km	Budapesti ig.		6610 ◆	1708	620	612 2.	622 2.	2512 8712	6602 ◆	
								✂ Cur.		
0	**Budapest** keleti pu.	*i.*	23 50					6 12	9 05	
0	**Budapest** nyug. pu. 100a	*é.*		23 50						
100	**Szolnok**	*i.*	1 45	1 23				9 52	11 13	
100	**Szolnok** [2] ⊽ 🚌	*i.*	1 55		4 00		6 35		11 25	◆6602 Paris Berlin és Warszawa-Budapest-Bucuresti
104	Szolnok [2]-Alcsi mh. 🚌 100	*é.*			4 09		6 43			
111	**Szajol** [2] (Debrecen 100)	*i.*			4 18		6 52			6610 Páris Budapest-Bucuresti. Budapest-Bucuresti között vasárnapról hétfőre hajló éjjel nem közlekedik.
		121		Orient-Expressz,				Arlberg Orient-Expressz		
115	Tenyősállás mh.	*é.*			4 20		6 53			
	(Szegedi ig.)	*i.*			4 30		7 00			
118	**Tiszatenyő** (Szentes 121)	*é.*					7 05			
126	Kistpó	*i.*			4 32		7 06			
129	Kispó mh.				4 44		7 21			
134	Csugar				4 50		7 27			
141	**Mezőtúr** [2] ✕ (Türkeve 124) 🚌	*i.*	2 35		4 59		7 36		12 06	
					5 09		7 46			
	Mezőtúr	*i.*	2 40				10 55		13 10	
	Szarvas	*é.*	3 15				11 30		13 45	
141	**Mezőtúr** [2] ✕ 🚌	*i.*	2 37		5 14				12 08	
152	Nagylapos				5 29					
160	**Gyoma** [1] ⊽ (Szeghalom 127) 🚌	*é.*	2 59		5 41		Békéstől		12 30	
171	Csárdaszállás	*i.*	3 00		5 47				12 32	
179	Mezőberény [2] 🚌				6 03					
186	**Murony** (Békés 129) 🚌	*é.*			6 17		7 10		12 55	
191	Mezőmegyer mh. [1]	*i.*			6 29		7 30		13 04	
196	**Békéscsaba** [2] ✕ (Békés 320) 🚌 322	*é.*	3 40		6 38		7 40		13 05	
					6 47		7 50		13 19	
	Békéscsaba	*i.*	3 56		7 00		8 23	13 25	14 33	
	Gyula		4 24		7 25		8 48	13 50	15 01	
	Békéscsaba	*é.*	3 45		6 55				14 35	
	Szeged		4 44		8 02					

Km	Szegedi ig.		6610 ◆	620b	640	642 Fn	612 2.	622 2.	6602 ◆	644	624	
	Gyula	*i.*	3 09	3 25		7 33			12 50	13 58		
	Békéscsaba	*é.*	3 25	3 25		8 06			13 15	14 18		
196	**Békéscsaba** [2] ✕ 🚌	*i.*	3 55	5 33		8 25			13 38		14 50	
204	Szabadkígyósi tanyák			5 47		8 37					15 11	
209	Kétegyházi tanyák mh.			✕5 55		✕8 44					15 21	
213	**Kétegyháza** [1] ⊽ 🚌	*é.*		6 03		8 51			13 58		15 29	
	Kétegyháza	*i.*		6 17								
	Mezőhegyes	*é.*		7 38					13 58		15 43	
	Kétegyháza	*i.*		6 11		9 01			14 06		15 40	
	Elek	*é.*		6 31		9 21			14 25		16 00	
213	**Kétegyháza** [1] ⊽ 🚌	*i.*		6 17	6 19	8 53			13 59	15 45	15 43	
219	Országút mh.				✕6 27	✕9 02				15 53		
221	Bánhidymajor mh.				6 31	9 07				15 58		
225	**Lökösháza** ⊽ 🚌 392 🏛 KözE1	*é.*	4 27	Mező-hegyesre	6 38	9 15			14 15	16 05	Újszegedre	
0	**Curtici CFR** ✕ 🏛 KEI	*i.*	5 10						15 05			
11			6 30						16 25			
	Curtici	*i.*	7 42						17 50			
	Arad	CFR *é.*	7 58						18 06			
	Orsul Stalin	É. 1. *é.*	17 56						3 16			
	Bucuresti Nord	*é.*	21 31						6 50			

Étel-, ital- és cukrászati különlegességek A MEZŐBERÉNYI FÖLDMŰVES-SZÖVETKEZET vendéglő-éttermében és cukrászdájában

Szállítson Háztól-házig a MÁVTRANS-szal Megbízást felvesz, felvilágosítást ad: BÉKÉSCSABA MÁV ÁLLOMÁS. Távbeszélő: 2276

Declassified in Part - Sanitized Copy Approved for Release @ 50-Yr 2013/08/26 : CIA-RDP81-01043R002400040001-6

Declassified in Part - Sanitized Copy Approved for Release @ 50-Yr 2013/08/26 : CIA-RDP81-01043R002400040001-6

120a Szolnok—Újszász—Budapest

Km		Budapesti lg.	6617	6607		2515		8713		2025		5513		
0		**Szolnok** [2] ✕	6 58	✕ 9 14				12 00		12 23		13 26		◆ 6607 □□ Oroshazáról és Mezőhegyesről Budapestre
7		Abonyi út mh.	7 07							12 35		13 36		
12		Zagyvarékas mh. [4]	7 15							12 43		13 44		
17		**Újszász** [1] ▽ (Hatvan, Vámosgy. 86)	7 23	9 31				12 24		12 51		13 52		
		Jászberény 82	5 02									10 05		
17		**Újszász** [1] ▽	7 24	9 31		9 39		12 26		12 53		13 54		
23		Pókoltanya mh.	7 33									14 03		
27		Tápiógyörgye [1]	7 41			9 57						14 12		
33		Tápiószele [2]	7 51			10 08						14 23		
36		Farmos mh. [2]	7 57			10 14						14 29		
40		Tápiószentmárton	8 04			10 33						14 39		
			8 14	10 12		10 43						14 47		
46		Nagykáta [1] ▽												
51		Szentmártonkáta [3]	8 20	10 19		10 50						14 55		
56		Tápiószecső [2]	8 29			11 00						15 05		
60		Magdolnatelep mh.	8 38			11 09						15 14		
61		Szőlősnyaraló mh.	8 46			11 17						15 22		
63		Sülysáp [2]	8 50			11 21						15 27		
67		Pusztaszentistván mh.	8 55			11 26						15 32		
70		Mende ▽	9 03			11 35						15 41		
73		Gyömrő-Tófürdő mh.	9 10			11 43						15 49		
74		Gyömrő [2] ▽	9 17			11 50						15 56		
76		Maglódi nyaraló mh.	9 21			11 55						16 00		
78		Maglód [2]	9 25			12 00						16 05		
80		Ecser mh.	9 36			12 06						16 10		
82		Rákoskert mh.	9 41			12 11						16 15		
87		Rákoshegy ▽	9 47			12 17						16 21		
			9 56			12 26						16 30		
93		**Rákos** (Hatvan 80a)	10 05			12 35						16 39		
95		Kőbánya felső pu. ▽	10 06			12 36						16 40		
100		**Budapest** kel. pu. ✕ (Arry. pu.)	10 14 / 10 22	11 13 0		12 44 / 12 52						16 48 / 16 56		

Békéscsabáról — Békéscsabáról — Vámosgyörkre — Hatvanba

Km		Budapesti lg.	2653	2521	6601	6611	5541	5811	2621	
0		**Szolnok** [2] ✕			✕ 17 49	▽ 17 56	18 35	18 58	21 07	◆ 5511 vasárnap közlekedik
7		Abonyi út mh.	16 05			18 05	18 45		21 19	
12		Zagyvarékas mh. [4]	16 17			18 13	18 53	19 14	21 27	**6601 Bucuresti—Paris—Berlin és Warszawa**
17		**Újszász** [2] ▽ (Hatvan 82, Vámosgy. 81)	16 26 / 16 34		18 06	18 21	19 01	19 22	21 35	
		Jászberény 82			*15 24*					
17		**Újszász** [1] ▽	16 37		18 07	18 22		19 25	21 37	
23		Pókoltanya mh.				18 31				
27		Tápiógyörgye [2]				18 43		19 47		
33		Tápiószele [2]				18 53		19 58		
36		Farmos mh. [2]				18 59		20 04		
40		Tápiószentmárton				19 06		20 12		
					18 48	19 16		20 22		
46		Nagykáta [1] ▽	16 46		18 49	19 22		20 30		
51		Szentmártonkáta [3]	16 56			19 31		20 40		
56		Tápiószecső [2]	17 05			19 40		20 49		
60		Magdolnatelep mh.	17 12			19 46		20 56		
61		Szőlősnyaraló mh.	17 16			19 52		21 00		
63		Sülysáp [2]	17 26			19 57		21 10		
67		Pusztaszentistván mh.	17 35			20 05		21 19		
70		Mende ▽	17 41			20 12		21 26		
73		Gyömrő-Tófürdő mh.	17 51			20 19		21 33		
74		Gyömrő [2] ▽	18 01			20 23		21 37		
76		Maglódi nyaraló mh.	18 06			20 27		21 42		
78		Maglód [2]	18 11			20 32		21 54		
80		Ecser mh.	18 27			20 37		22 00		
82		Rákoskert mh.	18 32			20 43		22 06		
87		Rákoshegy ▽	18 37			20 51		22 15		
			18 44			21 00		22 25		
93		**Rákos** (Hatvan 80a)	18 53							
95		Kőbánya felső pu. ▽	18 56			21 04		22 27		
100		**Budapest** kel. pu. ✕ (Arry. pu.)	19 04		20 04	21 46		22 43		

Orient-Arlberg-Expressz — Békéscsabáról — Hatvanba

ÉTKEZZEN ÉTKEZŐKOCSIM

Declassified in Part - Sanitized Copy Approved for Release @ 50-Yr 2013/08/26 : CIA-RDP81-01043R002400040001-6

Declassified in Part - Sanitized Copy Approved for Release @ 50-Yr 2013/08/26 : CIA-RDP81-01043R002400040001-6

120a Szolnok—Újszász—Budapest

Km	Budapesti ig.		6629 ◆Pn	6619	2519	2529	6609 ◆	3519	
0	**Szolnok** [2] ✕		1 28	▽ 1 38			2 11	2 24	6609 Bucuresti—Budapest—Paris. Vasárnap hétfőn közlekedik
7	Abonyi út mh.							2 34	
12	Zagyvarékas mh. [4]							2 43	
17	**Újszász** [1] ▽ (Hatvan, Vámosgy. 86)	é.		1 57				2 50	◆ 6629 hétfőn közlekedik
	Jászberény 82	i.		⟩ 2 31				⟩ 3 42	
17	**Újszász** [1] ▽			2 00				2 52	
23	Pokoltanya mh.							3 01	
27	Tápiógyörgye [1]							3 09	
33	Tápiószele [2]							3 19	
36	Farmos mh. [2]							3 25	
40	Tápiószentmárton							3 32	
46	**Nagykáta** [1] ▽	é.		2 42				3 42	
		i.		2 43					
51	Szentmártonkáta [3]				2 51			3 50	
56	Tápiószecső [2]				3 02	✕ 3 20		4 00	
60	Magdolnatelep mh.				3 11	3 31		4 10	
61	Szőlősnyaraló mh.				3 19	3 40		4 18	
63	Sülysáp [2]				3 24	3 48		4 23	
67	Pusztaszentistván mh.				3 29	3 53		4 28	
70	Mende ▽				3 38	3 59		4 38	
73	Gyömrő-Tőfürdő mh. ▽				3 46	4 08		4 46	
74	Gyömrő [2] ▽				3 53	4 16		4 53	
76	Maglódi nyaraló mh.				3 58	4 23		4 58	
78	Maglód [2]				4 03	4 28		5 03	
80	Ecser mh.				4 09	4 33		5 09	
82	Rákoskert mh.				4 14	4 39		5 14	
87	Rákoshegy ▽				4 20	4 44		5 20	
93	**Rákos** (Hatvan 80a)	é.	3 43	3 43	4 29	4 59		5 29	
		i.		3 52	4 38	5 08		5 39	
95	Kőbánya felső pu. ▽	i.	3 44	3 53	4 39	⟩ 5 09		5 39	
100	**Budapest** kel. pu. ✕ (▲ ny. pu.)	73 é.	3 51 4 00	4 02 4 10	4 47 4 55	✕ 5 25	5 33	5 47 5 55	

Békéscsabáról — Békéscsabáról — Orient-Expressz

Km	Budapesti ig.		2537 2	3517	2547 2	2517	3527	2027	
0	**Szolnok** [2] ✕			✕ 3 07			4 15	4 40	
7	Abonyi út mh.						4 25		
12	Zagyvarékas mh. [4]			3 23			4 33		
17	**Újszász** [2] ▽ (Hatvan 82, Vámosgy. 81) W	é.		3 31			4 41	4 58	Hatvanba
	Jászberény 82	i.						5 06	
17	**Újszász** [1] ▽						4 43	5 08	
23	Pokoltanya mh.						4 52		
27	Tápiógyörgye [2]						5 00		
33	Tápiószele [2]						5 11		
36	Farmos mh. [2]						5 17		
40	Tápiószentmárton						5 24		
46	**Nagykáta** [1] ▽	é.					5 34		
		i.							
51	Szentmártonkáta [3]			4 33			5 44		
56	Tápiószecső [2]			4 43			5 54		
60	Magdolnatelep mh.			4 53			6 03		
61	Szőlősnyaraló mh.			5 01			6 11		
63	Sülysáp [2]			5 06			6 16		
67	Pusztaszentistván mh.			5 12			6 22		
70	Mende ▽			5 21			6 31		
73	Gyömrő-Tőfürdő mh. ▽			5 29		✕ 5 37	6 39		
74	Gyömrő [2] ▽			5 36		5 45	6 46		
76	Maglódi nyaraló mh.			5 41		5 49	6 51		
78	Maglód [2]					5 54	6 56		
80	Ecser mh.					6 00	7 05		
82	Rákoskert mh.					6 05	7 11		
87	Rákoshegy ▽					6 11	7 17		
93	**Rákos** (Hatvan 80a)	é.		6 09		6 29	7 35		
		i.							
95	Kőbánya felső pu. ▽	i.		6 11		6 30	7 36		
100	**Budapest** kel. pu. ✕ (▲ ny. pu.)	80a é.		6 19		6 38	7 44		
				✕ 6 27		✕ 6 46	7 52		

Sí á litson Háztól-házin a MÁVTRANS-szal Megbízást felvesz, felvilágosítást ad: SZOLNOK MÁV ÁLLOMÁS. Távbeszélő: 2168, 1914

Declassified in Part - Sanitized Copy Approved for Release @ 50-Yr 2013/08/26 : CIA-RDP81-01043R002400040001-6

120a Budapest—Újszász—Szolnok

Km	Budapesti ig.		2516		5516 ◆		2536 ◆ 2.	5548	5526		6603 ◆		2548 ◆ 2.				
0	**Budapest** keleti pu. ✕	i.	15 15	..	16 23	..	16 38	..	17 29	..	✕ 17 58	..	18 10	..	..	..	..
5	Kőbánya felső pu. ♈ 80a	i.	15 27	..	16 35	..	16 50	..	17 41	..		..	18 22	..	..	..	..
8	**Rákos**	é.	15 33	..	16 41	..	16 56	..	17 47	..		..	18 28	..	..	..	..
14	Rákoshegy ♈	i.	15 34	..	16 42	..	16 57	..	17 48	..		..	18 29	..	..	..	..
18	Rákoskert mh.		15 46	..		..	17 09	..	18 00	..		..	18 45	..	..	..	..
20	Ecser mh.		15 52	..		..	17 17	..	18 08	..		..	18 53	..	..	..	..
24	Maglód [2]		16 00	..		..	17 23	..	18 14	..		..	18 59	..	..	..	..
26	Maglódi nyaraló mh.		16 11	..		..	17 30	..	18 30	..		..	19 05	..	..	..	..
27	Gyömrő [2] ♈		16 16	..		..	17 35	..	18 35	..		..	19 09	..	..	..	..
28	Gyömrő-Tófürdő mh. ♈		16 21	..		..	17 41	..	18 41	..		..	19 14	..	..	..	..
30	Mende ♈		16 25	..		..	17 45	..	18 45	..		..	19 18	..	..	..	..
33	Pusztaszentistván mh.		16 31	..		..	17 57	..	18 58	..		..	19 23	..	..	..	..
38	Sülysáp [2]		16 37	..		..	18 03	..	19 04	..		..	é.	..	..	..	..
39	Szőlősnyaraló mh.		16 45	..	17 25	..	18 10	..	19 18	..		..	..	..	..	..	..
41	Magdolnatelep mh.		16 50	..	17 30	..	é.	..	19 23	..		..	..	..	..	..	..
44	Tápiószecső [2]		16 54	..	17 34	..	..	..	19 28	..		..	..	..	..	..	..
50	Szentmártonkáta [3]		17 06	..	17 42	..	..	..	19 41	..	Békéscsaba	..	..	..	..	..	..
55	Nagykáta [1] ♈	é.	17 15	..	17 51	..	..	..	19 50	..	19 05	..	..	..	..	..	..
		i.	17 24	..	17 59	..	..	..	19 58	..	19 19	..	..	..	..	..	..
61	Tápiószentmárton		..	..	18 03	..	..	..	20 01	..	19 20	..	..	..	..	..	..
64	Farmos mh. [2]		..	..	18 12	..	..	..	20 10	..		..	..	..	..	..	..
67	Tápiószele [2]		..	..	18 19	..	..	..	20 17	..		..	..	..	..	..	..
74	Tápiógyörgye [1]		..	..	18 32	..	..	..	20 23	..		..	..	..	..	..	..
77	Pokoltanya mh.		..	..	18 42	..	..	..	20 33	..		..	..	..	..	..	..
84	**Újszász** [1] ♈ (Hatvan 82, Vámosgyörk 86)	é.	..	..	18 56	..	..	..	20 39	..		..	..	..	..	..	..
	Jászberény 82	é.	..	..	..	..	..	..	20 48	..	19 58	..	..	..	..	..	..
84	**Újszász** [1] ♈	i.	..	..	18 58	..	..	..	*22 29*	..	*22 29*	..	..	..	..	..	..
89	Zagyvarékas mh. [4]		..	..	19 07	..	..	19 16	20 50	..	19 58	..	..	..	..	..	..
94	Abonyi út mh.		..	..		..	..	19 23	20 59	..		..	..	..	..	..	..
100	**Szolnok** [2] ✕ 100, 120, 121, 123	é.	..	..	19 22	..	..	19 40	21 16	..	20 15	..	..	..	..	..	..

◆ 2536, 2548, 5516 szombaton és munkaszünetes napon nem közlekedik

6608 Budapestről Orosházára és Mezőhegyesre

Km	Budapesti ig.		2518	2028	5518	2048	2528 ◆	6630 ◆ Fn	6620	2520 ◆		2520b ◆	6610 ◆
0	**Budapest** keleti pu. ✕	i.	✕18 44	..	19 37	..	21 00	22 15	D 22 40	22 48	..	23 38	F 23 50
5	Kőbánya felső pu. ♈ 80a	i.	18 56	..	19 49	..	21 12	22 27	22 52	23 00	..	23 49	
8	**Rákos**	é.	19 02	..	19 55	..	21 18	22 33	22 58	23 06	..	23 55	
14	Rákoshegy ♈	i.	19 03	..	19 56	..	21 19	22 34	22 59	23 07	..	23 56	
18	Rákoskert mh.		19 15	..	20 08	..	21 30			23 18	..	0 07	
20	Ecser mh.		19 23	..	20 16	..	21 38			23 26	..	0 15	
24	Maglód [2]		19 29	..	20 22	..	21 44			23 32	..	0 21	
26	Maglódi nyaraló mh.		19 41	..	20 33	..	21 50			23 38	..	0 27	
27	Gyömrő [2] ♈		19 46	..	20 38	..	21 55			23 43	..	0 32	
28	Gyömrő-Tófürdő mh. ♈		19 52	..	20 44	..	22 00			23 48	..	0 37	
30	Mende ♈		19 56	..	20 48	..	22 04			23 52	..	0 41	
33	Pusztaszentistván mh.		20 13	..	20 55	..	22 10			23 58	..	0 47	
38	Sülysáp [2]		20 19	..	21 01	..	22 15			0 03	..	0 52	
39	Szőlősnyaraló mh.		20 27	..	21 10	..	22 23			0 11	..	1 00	
41	Magdolnatelep mh.		20 32	..	21 15	..	22 28			0 16	..	1 05	
44	Tápiószecső [2]		20 36	..	21 19	..	22 32			0 20	..	1 09	
50	Szentmártonkáta [3]		20 43	..	21 27	..	22 39			0 27	..	1 16	
55	Nagykáta [1] ♈	é.	20 52	..	21 36	..	22 48	Békéscsabára	Békéscsabára	0 36	..	1 25	Orient-Expressz
		i.	✕21 00	..	21 44	..	22 57		0 03	0 45	..	1 34	
61	Tápiószentmárton		..		21 52		..		0 07	..	..	..	
64	Farmos [2] mh.		..	Hatvanból	22 01	Hatvanból	..		0 16	..	..	..	
67	Tápiószele [2]		..		22 08		..		0 23	..	..	..	
74	Tápiógyörgye [1]		..		22 14		..		0 31	..	..	..	
77	Pokoltanya mh.		..		22 24		..		0 42	..	..	..	
84	**Újszász** [1] ♈ (Hatvan 82, Vámosgyörk 86)	é.	..	✕22 19	22 38	+23 18	..		0 56	..	..	..	
	Jászberény 82	é.	..	..	..	..	..		*6 08*	..	..	..	
84	**Újszász** [1] ♈	i.	..	✕22 23	22 40	+23 20	..		0 59	..	..	..	
89	Zagyvarékas mh. [4]		..	22 32	22 49	23 29	..		1 08	..	..	..	
94	Abonyi út mh.		..	22 40		23 37	..			..	..	..	
100	**Szolnok** [2] ✕ 100, 120, 121, 123	é.	..	✕22 50	23 04	+23 47	..	0 34	1 23	..	..	..	1 45

◆ 2520 vasárnapról hétfőre hajló éjjel nem közl.

2520b vasárnapról hétfőre hajló éjjel közlekedik

2528 szomb. nem közl.

6610 Paris—Budapest—Bucuresti. Budapest—Bucuresti vasárnapról hétfőre hajló éjjel nem közlekedik

6630 péntekről szombatra hajló éjjel közlekedik

Declassified in Part - Sanitized Copy Approved for Release @ 50-Y1 20130826 CIA-RDP81-01043R002400040001-6

Declassified in Part - Sanitized Copy Approved for Release @ 50-Yr 2013/08/26 : CIA-RDP81-01043R002400040001-6

120a Budapest—Újszász—Szolnok

| Km | | Budapesti íp. | | |

Declassified in Part - Sanitized Copy Approved for Release @ 50-Yr 2013/08/26 : CIA-RDP81-01043R002400040001-6

119 Debrecen—Nyírbátor—Mátészalka

| | | |

ÉTEL-, ITAL- ÉS CUKRÁSZATI MÁTÉSZALKAI FŐLOMÁVESZTŐVÜLETKEZET
KÜLÖNLEGESSÉGEK A VENDÉGLŐ-ÉTTERMÉBEN ÉS CUKRÁSZDÁJÁBAN

118 Ágerdőmajor—Mátészalka—Záhony

Km		Debreceni ig.		6520	6530	6542	6522		6544	6524		6526	6546		6528	6548	
0		**Ágerdőmajor**	i.	..	..	5 37	..	..	✕ 11 58	..	..	..	16|08	..	..	19 50	..
5		Tiborszállás		..	..	5 50	..	..	| 12 10	..	..	..	16 29	..	..	20 03	..
11		Nagyecsed		..	..	6 05	..	..	{ 12 25	..	..	..	16 58	..	..	20 22	..
17		Nyírcsaholy [1]		..	..	6 19	..	..	{ 12 39	..	..	..	17 16	..	..	20 37	..
23		**Mátészalka** [1] ✕ (Csenger 114, Zajta 117)	é.	..	..	6 33	..	..	✕ 12 53	..	..	..	17|30	..	..	20 51	..
		Mátészalka	i.	..	..	*7 23*	..	..	*13 18*	..	..	..	*18 12*	..	..	*2 22*	..
		Nyíregyháza 114	é.	..	..	*9 13*	..	..	*14 43*	..	..	..	*19 44*	..	..	*3 50*	..
		Nyíregyháza	i.	*23 50*	..	..	*5 02*	..	..	*8 00*	..	*15 03*	..	..	*15 03*	..	..
		Mátészalka 114	é.	*1 25*	..	..	*6 47*	..	..	*9 39*	..	*16 32*	..	..	*16 32*	..	..
23		**Mátészalka** [1] ✕	i.	1‡35	4 50	..	8|29	..	..	13‡15	..	16 44	..	..	18 45	..	..
28		Ópályi		1 45	✕4 59	..	8 39	..	..	13 25	..	16 54	..	..	18 55	..	..
35		Nagydobos		1 57	5 11	..	8 51	..	..	13 37	..	17 05	..	..	19 07	..	..
39		Vitka [1]		2 06	5 19	..	9 00	..	..	13 46	..	17 13	..	..	19 16	..	..
43		**Vásárosnamény** [1]	é.	2‡13	5 26	..	9 07	..	..	13 53	..	17 20	..	..	19 23	..	..
		Nyíregyháza	i.	..	*20 55*	..	..	..	..	*7 45*	..	*14 55*	..	..	*17 35*	..	..
		Vásárosnamény 115	é.	..	*22 42*	..	..	..	..	*9 37*	..	*16 43*	..	..	*19 17*	..	..
43		**Vásárosnamény** [1]	i.	..	5 41	..	9 08	..	..	13 55	..	17 21	..	..	19 25	..	..
46		Kisvarsány mh.		..	5 49	..	9 15	..	..	14 02	..	17 27	..	..	19 31	..	..
49		Gyüre [1]		..	5 57	..	9 21	..	..	14 08	..	17 33	..	..	19 37	..	..
54		Aranyosapáti		..	6 09	..	9 30	..	..	14 17	..	17 42	..	..	19 46	..	..
59		Újkenéz mh.		..	6 21	..	9 39	..	..	14 26	..	17 52	..	..	19 55	..	..
61		Tornyospálca [2]		..	6 29	..	9 45	..	..	14 32	..	17 58	..	..	20 02	..	..
68		Mándok		..	6 45	..	10 01	..	..	14 51	..	18 10	..	..	20 18	..	..
73		Tiszaszentmárton [3]		..	6 57	..	10 13	..	..	15 03	..	18 20	..	..	20 30	..	..
76		**Záhony** [1] ✕	é.	..	7 05	..	10|20	..	..	15‡10	..	18 26	..	..	20 37	..	..
		Záhony 100	i.	..	*8 00*	*8 09*	..	*13 56*	..	..	*16 54*	..	*19 34*	..	..	*2 40*	..
		Nyíregyháza	é.	..	*9 04*	*10 27*	..	*16 16*	..	..	*19 35*	..	*21 50*	..	..	*4 17*	..

118 Záhony—Mátészalka—Ágerdőmajor

Km		Debreceni ig.		6549	6527	6537	6545	6525	6543	6523	6533 Pn2.	6541	6531				
		Nyíregyháza 100	é.	..	*23 30*	*4 56*	..	*8 06*	..	..	*14 02*	*15 00*	*16 22*	..	..	..	..
		Záhony	i.	..	*1 10*	*7 11*	..	*10 31*	..	..	*16 33*	*16 05*	*18 33*	..	..	..	..
0		**Záhony** [1] ✕	i.	..	4‡24	7 50	..	10 50	..	15|55	✕ 17 11	..	19 28	..	..	..	..
3		Tiszaszentmárton [3]		..	4 32	7 58	..	10 58	..	16 03	{ 17 20	..	19 35	..	..	..	..
9		Mándok		..	4 46	8 12	..	11 12	..	16 17	{ 17 34	..	19 46	..	..	..	..
15		Tornyospálca [2]		..	5 02	8 28	..	11 28	..	16 33	{ 17 59	..	20 03	..	..	..	..
18		Újkenéz mh.		..	5 08	8 33	..	11 34	..	16 38	{ ✕18 06	..	✕20 09	..	..	..	..
23		Aranyosapáti		..	5 17	8 43	..	11 43	..	16 48	{ 18 18	..	20 18	..	..	..	..
28		Gyüre [1]		..	5 26	8 52	..	11 52	..	16 57	{ 18 30	..	20 27	..	..	..	..
31		Kisvarsány mh.		..	5 32	8 58	..	11 58	..	17 04	{ 18 38	..	20 33	..	..	..	..
34		**Vásárosnamény** [1]	é.	..	5 38	9 04	..	12 04	..	17 10	✕ 18 46	..	20 39	..	..	..	..
		Vásárosnamény	i.	..	*7 10*	..	..	*14 03*	..	*17 44*	..	..	*2 25*	..	..	..	..
		Nyíregyháza 115	é.	..	*8 55*	..	..	*16 04*	..	*19 34*	..	..	*4 08*	..	..	..	..
34		**Vásárosnamény** [1]	i.	..	5 59	9 10	..	12 07	..	17 22	..	..	20 45	..	..	..	..
38		Vitka [1]		..	6 07	9 18	..	12 15	..	17 30	..	..	20 53	..	..	..	..
42		Nagydobos		..	6 16	9 27	..	12 24	..	17 39	..	..	21 02	..	..	..	..
49		Ópályi		..	6 28	9 39	..	12 36	..	17 51	..	..	21 14	..	..	..	..
54		**Mátészalka** [1] ✕	é.	..	6|37	9 48	..	12 45	..	18|00	..	..	21 23	..	..	..	..
		Mátészalka	i.	..	*7 23*	..	..	*13 18*	..	*18 12*	..	..	*2 22*	..	..	..	..
		Nyíregyháza 114	é.	..	*9 13*	..	..	*14 43*	..	*19 44*	..	..	*3 50*	..	..	..	..
		Nyíregyháza	i.	*23 50*	..	..	*8 00*	..	*8 00*	..	..	*15 03*	..	..	..	..	..
		Mátészalka 114	é.	*1 25*	..	..	*9 39*	..	*9 39*	..	..	*16 32*	..	..	..	..	..
54		**Mátészalka** [1] ✕ (Csenger 114, Zajta 117)	i.	4 10	..	..	✕10|35	..	14 15	..	..	18 30	..	..	..	..	..
60		Nyírcsaholy [1]		4 28	..	..	{ 10 49	..	14 37	..	..	18 44	..	..	..	..	..
66		Nagyecsed		4 51	..	..	{ 11 04	..	15 10	..	..	18 59	..	..	..	..	..
72		Tiborszállás		5 15	..	..	{ 11 19	..	15 34	..	..	19 14	..	..	..	..	..
76		**Ágerdőmajor**	é.	5 26	..	..	✕11|30	..	15 45	..	..	19 25	..	..	..	..	..

SÉTAHAJÓ UTASELLÁTÁ

Declassified in Part - Sanitized Copy Approved for Release @ 50-Y12013/08/26 CIA-RDP81-01043R002400040001-6

115 Nyíregyháza—Vásárosnamény

21 43	..	9 50	..	..	6 07	12 00			i.	Budapest nyugati pu.		é.	9 53	16 44	..	14 20	22 20	..	4 01	4 52
5 44	..	13 58	..	..	14 06	17 16			i.	Debrecen	100	i.	5 45	10 29	..	10 15	17 57	..	22 15	22 31
7 19	..	14 42	..	..	15 45	18 55			é.	Nyíregyháza		i.	4 40	8 15	..	9 16	16 49	..	20 12	20 28
5 47	..	9 04	..	..	14 52	18 04			i.	Kisvárda	100	é.	6 19	9 36	..		17 41	..	20 58	21 35
7 07	..	10 27	..	..	16 16	19 35			é.	Nyíregyháza		i.	4 56	8 06	..	..	16 22	..	19 40	20 13

6222 2.		6224 2.			6226 2.	6228 2.	Km			Debreceni ig.		6229	6227 2.		6237 2.	6223 2.		6221 2.
7 45	..	14 55	..	..	17 35	20 55	0		i.	**Nyíregyháza** [1] ✕ 111—114, 332	é.	4 08	6 45	..	8 55	16 04	..	19 34
7 53	..	15 03	..	..	17 43	21 03	4			Nyíregyháza külső [2]		4 02	6 38	..	8 49	15 58	..	19 28
8 02	..	15 13	..	..	17 53	21 12	9			Oros [1]		3 53	6 29	..	8 40	15 50	..	19 20
8 11	..	15 22	..	..	18 01	21 21	14			Napkor [1]		3 44	6 20	..	8 31	15 41	..	19 11
8 25	..	15 31	..	..	18 09	21 30	19			Apagy [1]		3 35	6 11	..	8 22	15 32	..	19 02
8 33	..	15 39	..	..	18 16	21 38	23			Levelek [2]—Magy [2]		3 27	6 03	..	8 13	15 18	..	18 54
8 41	..	15 48	..	..	18 23	21 46	27			Ófehértó [1]		3 20	5 56	..	8 06	15 11	..	18 48
8 46	..	15 53	..	..	18 28	21 52	30			Ligettanya [1]		x3 14	x5 50	..	8 00	x15 04	..	18 42
8 53	..	16 00	..	..	18 34	21 58	34		é.	**Baktalórántháza** [1]	i.	3 07	5 42	..	7 52	14 56	..	18 36
3 30	..	13 38	..	..	..	18 30			i.	Kisvárda	é.	6 50	6 50	..	12 59	17 17	..	23 47
4 50	..	14 40	..	..	..	19 50			é.	Baktalórántháza	i.	5 50	5 50	..	11 50	16 10	..	22 41
8 54	..	16 01	..	..	18 35	21 59	34		i.	**Baktalórántháza** [1]	é.	3 06	5 40	..	7 51	14 55	..	18 30
9 05	..	16 11	..	..	18 45	22 10	41			Vaja [1]—Rohod [2]		2 56	5 30	..	7 42	14 45	..	18 20
9 10	..	16 16	..	..	18 50	22 15	43			Rákóczitanya		x2 50	5 24	..	7 36	x14 39	..	18 14
9 18	..	16 24	..	..	18 58	22 23	47			Nyírmada [2]		2 43	5 16	..	7 28	14 32	..	18 06
x9 24	..	x16 30	..	..	x19 04	x22 29	51			Perényitanya mh.		x2 37	5 09	..	x7 22	x14 18	..	17 59
x9 32	..	x16 38	..	..	x19 12	x22 37	56			Koportos mh.			5 00	..		x14 09	..	17 50
9 37	..	16 43	..	..	19 17	22 42	59		é.	**Vásárosnamény** [1]	i.	2 25	4 54	..	7 10	14 03	..	17 44
12 07	..	17 22	..	..	20 45	..			i.	Vásárosnamény	é.	2 13	..	..	5 26	13 53	..	17 20
12 45	..	18 00	..	..	21 23	..			é.	Mátészalka	i.	1 35	..	..	4 50	13 15	..	16 44
..	..	17 21	..	..	19 25	..			i.	Vásárosnamény	é.	..	..	..	5 38	12 04	..	17 10
..	..	18 26	..	..	20 37	..			é.	Záhony	i.	..	..	..	4 24	10 50	..	15 55

116 Kisvárda—Baktalórántháza

Valamennyi vonat 2. osztályu kocsikkal

23 30	..	8 06	..	8 00	16 22	19 40			i.	Nyíregyháza		é.		9 04	16 16	..	19 13	19 35	..	4 17
0 35	..	9 36	..	9 39	17 41	20 58			é.	Kisvárda	100	i.	..	8 25	14 52	..	17 55	18 04	..	3 15

6440		6442		6444	6448	6438	Km			Debreceni ig.		6437	6447	6445		6443		6441
3 30	..	10 00	..	13 38	18 30	21 08	0		i.	**Kisvárda** [2] (Záhony 100)	é.	6 14	6 50	12 59	..	17 17	..	23 47
x3 36	..	x10 06	..	x13 44	x18 36	21 14	3			Kisvárda szőllők mh.			x6 45	x12 54	..	x17 12	..	x23 42
3 47	..	10 15	..	13 51	18 46	21 20	5			Anarcs			6 39	12 48	..	17 06	..	23 36
4 00	..	10 29	..	14 01	19 00	21 29	9			Gyulaháza [1]		5 55	6 30	12 35	..	16 56	..	23 26
4 21	..	10 50	..	14 11	19 16	21 38	15			Nyírkarász [1]		5 45	6 19	12 22	..	16 44	..	23 14
4 31	..	11 03	..	14 21	19 30	é.	19			Fetneháza		..	6 09	12 08	..	16 31	..	23 01
4 38	..	11 10	..	14 28	19 38	..	22			Nyírjákó		..	6 02	12 02	..	16 23	..	22 53
x4 44	..	x11 16	..	x14 34	x19 44	..	24			Lórántháza mh.		..	5 56	x11 56	..	x16 16	..	x22 47
4 50	..	11 22	..	14 40	19 50	..	27		é.	**Baktalórántháza** [1] (Nyíregyháza 115)	i.	..	5 50	11 50	..	16 10	..	22 41
8 54	..	..	..	16 01	21 59	..			i.	Baktalórántháza	é.	..	5 40	7 51	..	14 55	..	18 30
9 37	..	..	..	16 43	22 42	..			é.	Vásárosnamény	i.	..	4 54	7 10	..	14 03	..	17 44

117 Mátészalka—Zajta

23 50	..	5 02	..	8 00	..	15 03			i.	Nyíregyháza		é.	9 13	..	14 43	..	19 44	..	3 50
1 25	..	6 47	..	9 39	..	16 32			é.	Mátészalka	114	i.	7 23	..	13 18	..	18 12	..	2 22

6620		6622		6624		6628	Km			Debreceni ig.		6627		6625		6623		6629
										Záhony 118)								
2 10	..	8 42	..	13 25	..	18 20	0		i.	**Mátészalka** [1] ✕ (Ágerdőmajor-		6 43	..	12 59	..	18 06	..	1 20
2 23	..	8 55	..	13 38	..	18 33	6			Kocsord [1] (Csenger 114)	114	6 29	..	12 45	..	17 52	..	1 06
	..	x8 59	..	x13 42	..	x18 37	8			Kocsord alsó mh.		x6 23	..	x12 39	..	x17 46	..	
2 38	..	9 09	..	13 53	..	18 48	12			Tunyogmatolcs [1]		6 15	..	12 31	..	17 38	..	0 53
2 44	..	9 15	..	13 59	..	18 54	13			Tunyogmatolcs alsó		6 09	..	12 25	..	17 32	..	0 47
3 08	..	9 37	..	14 24	..	19 16	18			Fehérgyarmat [2]		5 56	..	12 12	..	17 19	..	0 34
3 18	..	9 47	..	14 34	..	19 26	22			Penyige		5 37	..	11 53	..	16 55	..	0 15
3 29	..	9 58	..	14 45	..	19 37	26			Nagyszekeres [2]		5 26	..	11 42	..	16 44	..	0 04
x3 33	..	x10 03	..	x14 50	..	x19 42	28			Kisszekeres mh.		5 20	..	x11 36	..	x16 38	..	x23 58
3 42	..	10 12	..	14 59	..	19 51	31			Jánkmajtis [1]		5 12	..	11 28	..	16 30	..	23 50
x3 57	..	10 28	..	15 15	..	20 07	38			Gacsály [1]		4 56	..	11 12	..	16 14	..	23 34
4 08	..	10 39	..	15 26	..	20 18	43		é.	**Zajta**	i.	4 44	..	11 00	..	16 03	..	23 23

ÉTEL-, ITAL- ÉS CUKRÁSZATI KOLONLEGESSÉGEK A KISVÁRDAI FÖLDMŰVESSZÖVETKEZET VENDÉGLŐ-ÉTTERMÉBEN ÉS CUKRÁSZDÁJABAN

Declassified in Part - Sanitized Copy Approved for Release @ 50-Y12013/08/26 CIA-RDP81-01043R002400040001-6

115 Nyíregyháza—Vásárosnamény

21 43	..	9 50	..	..	6 07	12 00			i.	Budapest nyugati pu.																	
5 44	..	13 58	..	..	14 06	17 16			i.	Debrecen	100	é.	9 53	16 44	..	14 20	22 20	..	4 01	4 52							
7 19	..	14 42	..	..	15 45	18 55			é.	Nyíregyháza		i.	5 45	10 29	..	10 15	17 57	..	22 15	22 31							
													4 40	8 15	..	9 16	16 49	..	20 12	20 28							
5 47	..	9 04	..	..	14 52	18 04			i.	Kisvárda	100	é.	6 19	9 36	..	..	17 41	..	20 58	21 35							
7 07	..	10 27	..	..	16 16	19 35			é.	Nyíregyháza		i.	4 56	8 06	..	..	16 22	..	19 40	20 13							
6222		6224			6226	6228	Km		Debreceni ig.				6229	6227		6237	6223		6221								
2.		2.			2.	2.								2.		2.	2.		2.								
7 45	..	14 55	..	..	17 35	20 55	0		i.	**Nyíregyháza** [1] ✕ 111—114, 332		é.	4 08	6 45	..	8 55	16 04	..	19 34								
7 53	..	15 03	..	..	17 43	21 03	4			Nyíregyháza külső [2]			4 02	6 38	..	8 49	15 58	..	19 28								
8 02	..	15 13	..	..	17 53	21 12	9			Oros [1]			3 53	6 29	..	8 40	15 50	..	19 20								
8 11	..	15 22	..	..	18 01	21 21	14			Napkor [1]			3 44	6 20	..	8 31	15 41	..	19 11								
8 25	..	15 31	..	..	18 09	21 30	19			Apagy [1]			3 35	6 11	..	8 22	15 32	..	19 02								
8 33	..	15 39	..	..	18 16	21 38	23			Levelek [2]—Magy [2]			3 27	6 03	..	8 13	15 18	..	18 54								
8 41	..	15 48	..	..	18 23	21 46	27			Ófehértó [1]			3 20	5 56	..	8 06	15 11	..	18 48								
8 46	..	15 53	..	..	18 28	21 52	30			Ligettanya [1]			✕3 14	✕5 50	..	8 00	✕15 04	..	18 42								
8 53	..	16 00	..	..	18 34	21 58	34		é.	**Baktalórántháza** [1]		i.	3 07	5 42	..	7 52	14 56	..	18 36								
3 30	..	13 38	..	..	..	18 30			i.	Kisvárda	116	é.	6 50	6 50	..	12 59	17 17	..	23 47								
4 59	..	14 40	..	..	..	19 50			é.	Baktalórántháza		i.	5 50	5 50	..	11 50	16 10	..	22 41								
8 54	..	16 01	..	..	18 35	21 59	34		i.	**Baktalórántháza** [1]		é.	3 06	5 40	..	7 51	14 55	..	18 30								
9 05	..	16 11	..	..	18 45	22 10	41			Vaja [1]—Rohod [2]			2 56	5 30	..	7 42	14 45	..	18 20								
9 10	..	16 16	..	..	18 50	22 15	43			Rákóczitanya			✕2 50	5 24	..	7 36	✕14 39	..	18 14								
9 18	..	16 24	..	..	18 58	22 23	47			Nyírmada [2]			2 43	5 16	..	7 28	14 32	..	18 06								
✕9 24	..	✕16 30	..	..	✕19 04	✕22 29	51			Perényitanya mh.			✕2 37	5 09	..	✕7 22	✕14 18	..	17 59								
✕9 32	..	✕16 38	..	..	✕19 12	✕22 37	56			Koportos mh.				5 00	..		✕14 09	..	17 50								
9 37	..	16 43	..	..	19 17	22 42	59		é.	**Vásárosnamény** [1]		i.	2 25	4 54	..	7 10	14 03	..	17 44								
12 07	..	17 22	..	..	20 45	..			i.	Vásárosnamény	118	é.	2 13	..	..	5 26	13 53	..	17 20								
12 45	..	18 00	..	..	21 23	..			é.	Mátészalka		i.	1 35	..	..	4 50	13 15	..	16 44								
..	..	17 21	..	..	19 25	..			i.	Vásárosnamény	118	é.	..	..	..	5 38	12 04	..	17 10								
..	..	18 26	..	..	20 37	..			é.	Záhony		i.	..	..	..	4 24	10 50	..	15 55								

116 Kisvárda—Baktalórántháza

Valamennyi vonat 2. osztályu kocsikkal

23 30	..	8 06	..	8 00	16 22	19 40			i.	Nyíregyháza																	
0 35	..	9 36	..	9 39	17 41	20 58			é.	Kisvárda	100	é.	..	9 04	16 16	..	19 13	19 35	..	4 17							
												i.	..	8 25	14 52	..	17 55	18 04	..	3 15							
6440		6442		6444	6448	6438	Km		Debreceni ig.				6437	6447	6445		6443			6441							
3 30	..	10 00	..	13 38	18 30	21 08	0		i.	**Kisvárda** [2] ▽ (Záhony 100)		é.	6 14	6 50	12 59	..	17 17	..		23 47							
✕3 36	..	✕10 06	..	✕13 44	✕18 36	21 14	3			Kisvárda szőllők mh.				✕6 45	✕12 54	..	✕17 12	..		✕23 42							
3 47	..	10 15	..	13 51	18 46	21 20	5			Anarcs				6 39	12 48	..	17 06	..		23 36							
4 00	..	10 29	..	14 01	19 00	21 29	9			Gyulaháza [1]			5 55	6 30	12 35	..	16 56	..		23 26							
4 21	..	10 50	..	14 11	19 16	21 38	15			Nyírkarász [1]			5 45	6 19	12 22	..	16 44	..		23 14							
4 31	..	11 03	..	14 21	19 30	é.	19			Petneháza			..	6 09	12 08	..	16 31	..		23 01							
4 38	..	11 10	..	14 28	19 38	..	22			Nyírjákó			..	6 02	12 02	..	16 23	..		22 53							
✕4 44	..	✕11 16	..	✕14 34	✕19 44	..	24			Lórántháza mh.			..	5 56	✕11 56	..	✕16 16	..		✕22 47							
4 50	..	11 22	..	14 40	19 50	..	27		é.	**Baktalórántháza** [1] (Nyíregyháza 115)		i.	..	5 50	11 50	..	16 10	..		22 41							
8 54	..	..	..	16 01	21 59	..			i.	Baktalórántháza	115	é.	..	5 40	7 51	..	14 55	..		18 30							
9 37	..	..	..	16 43	22 42	..			é.	Vásárosnamény		i.	..	4 54	7 10	..	14 03	..		17 44							

117 Mátészalka—Zajta

23 50	..	5 02	..	8 00	..	15 03			i.	Nyíregyháza																	
1 25	..	6 47	..	9 39	..	16 32			é.	Mátészalka	114	é.	9 13	..	14 43	..	19 44	..		3 50							
												i.	7 23	..	13 18	..	18 12	..		2 22							
6620		6622		6624		6628	Km		Debreceni ig.				6627		6625		6623			6629							
										Záhony 118)																	
2 10	..	8 42	..	13 25	..	18 20	0		i.	**Mátészalka** [1] ✕ (Ágerdőmajor-	114	é.	6 43	..	12 59	..	18 06	..		1 20							
2 23	..	8 55	..	13 38	..	18 33	6			Kocsord [1] (Csenger 114)			6 29	..	12 45	..	17 52	..		1 06							
	..	✕8 59	..	✕13 42	..	✕18 37	8			Kocsord alsó mh.			✕6 23	..	✕12 39	..	✕17 46	..									
2 38	..	9 09	..	13 53	..	18 48	12			Tunyogmatolcs [1]			6 15	..	12 31	..	17 38	..		0 53							
2 44	..	9 15	..	13 59	..	✕18 54	13			Tunyogmatolcs alsó			6 09	..	12 25	..	17 32	..		0 47							
3 08	..	9 37	..	14 24	..	19 16	18			Fehérgyarmat [2]			5 56	..	12 12	..	17 19	..		0 34							
3 18	..	9 47	..	14 34	..	19 26	22			Penyige			5 37	..	11 53	..	16 55	..		0 15							
3 29	..	9 58	..	14 45	..	19 37	26			Nagyszekeres [2]			5 26	..	11 42	..	16 44	..		0 04							
✕3 33	..	✕10 03	..	✕14 50	..	✕19 42	28			Kisszekeres mh.			5 20	..	✕11 36	..	✕16 38	..		✕23 58							
3 42	..	10 12	..	14 59	..	19 51	31			Jánkmajtis [1]			5 12	..	11 28	..	16 30	..		23 50							
✕3 57	..	10 28	..	15 15	..	20 07	38			Gacsály [1]			4 56	..	11 12	..	16 14	..		23 34							
4 08	..	10 39	..	15 26	..	20 18	43		é.	**Zajta**		i.	4 44	..	11 00	..	16 03	..		23 23							

ÉTEL-, ITAL- ÉS CUKRÁSZATI KÜLÖNLEGESSÉGEK A HAJDÚRÁDAI FÖLDMŰVESSZÖVETKEZET VENDÉGLŐ-ÉTTERMÉBEN ÉS CUKRÁSZDÁJÁBAN

Declassified in Part - Sanitized Copy Approved for Release @ 50-Y:2013/08/28 : CIA-RDP81-01043R002400040001-6

114 Nyíregyháza—Mátészalka—Csenger

Km		Debreceni ig.																			
		Budapest nyugati pu.	100	i.	23 50	21 43	..	..	9 50	..	6 07	..	..	..	..	18 00	..	..
		Debrecen		i.	3 41	5 44	..	..	13 58	..	14 06	..	..	..	..	22 20	..	..
		Nyíregyháza		é.	4 34	7 19	..	..	14 42	..	15 45	..	..	..	..	23 15	..	..
					6120	6122	6142	6144	6124		6126	6148	6128	6138	6110			
0		**Nyíregyháza** [1] ✕ 11—115, 332	113	i.	5‡02	8‖00	..	..	15‡03	..	17‡45	..	20 40	..	23‡50	..	..
14		**Nagykálló** (Nyíradony 113)		é.	5 20	8 18	..	..	15 19	..	18 02	..	20 58	..	0 08	..	..
23		Kállósemjén		i.	5 24	8 19	..	..	15 20	..	18 04	..	20 59	..	0 10	..	..
30		Máriapócs [3] ♀			5 39	8 33	..	..	15 33	..	18 19	..	21 13	..	0 24	..	..
35		Györgyliget mh.			5 57	8 45	..	..	15 44	..	18 29	..	21 24	..	0 34	..	..
38		**Nyírbátor** [1] ✕		é.	✕6 05	✕8 53	..	..	✕15 52	..	‖	..	✕21 32	..	‖	..	..
					6 11	8 59	..	..	15 58	..	18 40	..	21 38	..	0 48	..	..
		Debrecen	119	i.	..	*4 57*	..	..	*7 35*	..	*14 20*	..	*18 00*	..	*22 27*	..	..
		Nyírbátor		é.	..	*7 24*	..	..	*9 32*	..	*16 57*	..	*20 44*	..	*0 23*	..	..
38		**Nyírbátor** [1] ✕	119	i.	6 15	9 04	..	..	16 00	..	18 45	..	21 43	..	0 52	..	..
43		Nyírcsászári			6 23	9 13	..	..	16 08	..	18 54	..	21 52	..	✕0 59	..	..
47		Hodász [3]			6 31	9 22	..	..	16 16	..	19 02	..	22 00	..	1 10	..	..
52		Nyírmeggyes [1]			6 39	9 30	..	..	16 23	..	19 11	..	22 08	..	✕1 17	..	..
57		**Mátészalka** [1] ✕		é.	6‡47	9‖39	..	..	16‡32	..	19‡21	..	22 17	..	1‡25	..	..
		Mátészalka	118	i.	*8 29*	*13 15*	..	..	*16 44*	..	..	..	..	..	*1 35*	..	..
		Vásárosnamény		é.	*9 07*	*13 53*	..	..	*17 20*	..	..	..	..	..	*2 13*	..	..
		Mátészalka	117	i.	*8 42*	*13 25*	..	..	*18 20*	..	..	..	..	..	*2 10*	..	..
		Zajta		é.	*10 32*	*15 26*	..	..	*20 18*	..	..	..	..	..	*4 08*	..	..
57		**Mátészalka** [1] ✕	117	i.	..	..	8‡16	13 55	..	..	..	18 40	..	22‡35	..	..	..
63		Kocsord mh. (Zajta 118)			..	..	8 32	14 08	..	..	..	18 57	..	22 46	..	..	..
65		Kocsord alsó mh.			..	..	✕8 38	✕14 13	..	..	..	✕19 02	..	‖	..	..	..
69		Györtelek mh.			..	..	8 47	14 21	..	..	..	19 10	..	22 56	..	..	..
73		Györtelek alsó			..	..	8 58	14 28	..	..	..	19 21	..	23 02	..	..	..
81		Ökörítófülpös [1]			..	..	9 13	14 38	..	..	..	19 36	..	23 11	..	..	..
85		Porcsalma [2]—Tyukod [3]			..	..	9 41	15 03	..	..	..	20 08	..	23 27	..	..	..
90		Pátyod [3]—Csengerjánosi mh.			..	..	9 51	15 12	..	..	..	20 18	..	✕23 35	..	..	..
		Csenger [1] ♀		é.	..	..	10‡02	15 23	..	..	..	20 29	..	23‡45	..	..	..

114 Csenger—Mátészalka—Nyíregyháza

Km		Debreceni ig.																			
					6119	6139		6147	6127	6137	6145	6123	6143	6121							
0		**Csenger** [1] ♀		i.	..	3‡37	..	4 38	♀	..	10‡41	♀	15 53	..	..	..	..	..	..	..	..
5		Pátyod [3]—Csengerjánosi mh.			..	✕3 46	..	4 50	..	..	10 53	..	16 04	..	..	..	..	..	..	..	..
9		Porcsalma [2]—Tyukod [3]			..	3 55	..	5 09	..	..	11 16	..	16 28	..	..	..	..	..	..	..	..
17		Ökörítófülpös [1]			..	4 10	..	5 31	..	..	11 43	..	16 51	..	..	..	..	..	..	..	..
21		Györtelek alsó			..	4 19	..	5 44	..	..	11 56	..	17 05	..	..	..	..	..	..	..	..
24		Györtelek mh.			..	✕4 24	..	5 51	..	..	12 03	..	17 12	..	..	..	..	..	..	..	..
26		Kocsord alsó mh.			..	✕4 29	..	✕5 58	..	..	✕12 10	..	‖	..	..	..	..	..	..	..	..
28		Kocsord mh. (Zajta 118)			..	4 33	..	6 06	..	..	12 16	..	17 24	..	..	..	..	..	..	..	..
33		**Mátészalka** [1] ✕	117	é.	..	4‡45	..	6 20	..	..	12‡30	..	17 38	..	..	..	..	..	..	..	..
		Zajta	117	i.	*23 23*	..	..	..	..	*4 44*	..	*11 00*	..	*16 03*	..	..	..	..	..	..	..
		Mátészalka		é.	*1 20*	..	..	..	..	*6 43*	..	*12 59*	..	*18 06*	..	..	..	..	..	..	..
		Vásárosnamény	118	i.	*20 45*	..	..	..	..	*5 59*	..	*12 07*	..	*17 22*	..	..	..	..	..	..	..
		Mátészalka		é.	*21 23*	..	..	..	..	*6 37*	..	*12 45*	..	*18 00*	..	..	..	..	..	..	..
33		**Mátészalka** [1] ✕		i.	2‡22	..	..	..	5 00	7 23	..	13‡18	..	18‡12	..	..	..	..	..	..	..
39		Nyírmeggyes [1]			✕2 31	..	..	..	5 10	7 33	..	✕13 26	..	18 21	..	..	..	..	..	..	..
43		Hodász [3]	119		2 39	..	..	..	5 18	7 46	..	13 33	..	18 29	..	..	..	..	..	..	..
48		Nyírcsászári			✕2 46	..	..	..	5 26	7 54	..	13 41	..	18 36	..	..	..	..	..	..	..
52		**Nyírbátor** [1] ✕		é.	2 53	..	..	..	5 33	8 01	..	13 48	..	18‖43	..	..	..	..	..	..	..
		Nyírbátor	119	i.	*4 33*	..	..	..	*7 28*	*11 35*	..	*14 24*	..	*19 12*	..	..	..	..	..	..	..
		Debrecen		é.	*7 09*	..	..	..	*9 28*	*13 28*	..	*17 02*	..	*21 48*	..	..	..	..	..	..	..
52		**Nyírbátor** [1] ✕		i.	2 56	..	..	..	5 38	8 06	..	13 51	..	18 44	..	..	..	..	..	..	..
56		Györgyliget mh.			‖	..	..	..	5 45	✕8 11	..	‖	..	‖	..	..	..	..	..	..	..
61		Máriapócs [3] ♀			3 07	..	..	..	5 54	8 19	..	14 03	..	18 56	..	..	..	..	..	..	..
68		Kállósemjén			3 17	..	..	..	6 05	8 35	..	14 13	..	19 07	..	..	..	..	..	..	..
77		**Nagykálló** (Nyíradony 113)	113	é.	3 31	..	..	..	6 17	8 49	..	14 21	..	19 20	..	..	..	..	..	..	..
90		**Nyíregyháza** [1] ✕ 111-115, 332		i.	3 32	..	..	..	6 19	8 54	..	14 26	..	19 26	..	..	..	..	..	..	..
				é.	3‡50	..	..	..	6 37	9 13	..	14‡43	..	19 44	..	..	..	..	..	..	..
		Nyíregyháza	100	i.	*4 40*	..	..	..	*8 15*	*9 16*	..	*14 59*	..	20 12 20 28	..	..	..	..	..	..	..
		Debrecen		i.	*5 45*	..	..	..	*10 29*	*10 15*	..	*16 05*	..	22 15 22 31	..	..	..	..	..	..	..
		Budapest nyugati pu.		é.	*9 53*	..	..	..	*16 44*	*14 20*	..	*20 10*	..	4 01 4 52	..	..	..	..	..	..	..

Declassified in Part - Sanitized Copy Approved for Release @ 50-Y12013/08/26 : CIA-RDP81-01043R002400040001-6

Declassified in Part - Sanitized Copy Approved for Release @ 50-Yr 2013/08/26 : CIA-RDP81-01043R002400040001-6

112 Szerencs—Nyíregyháza

Valamennyi vonat 2. osztályú kocsikkal

| | | |

111 Ohat-Pusztakócs—Polgár—Nyíregyháza

		Füzesabony	108	*i.*	..		..	..	*3 48*	*10 22*	*13 45*	..	*18 47*	..	*21 20*	..	..	..
		Ohat-Pusztakócs		*é.*					*5 14*	*11 42*	*15 05*		*20 08*		*22 44*	..	..	..
		Debrecen	108	*i.*	..		..	..	*4 22*	*10 00*	*13 56*	..	*18 00*	..	*18 00*	..	..	..
		Ohat-Pusztakócs		*é.*					*6 15*	*11 34*	*15 39*		*19 57*		*19 57*	..	..	..
Km		*Debreceni ig.*				6042	6032		6022	6024	6026	6038	6028		6048 ◆			
0		**Ohat** [2]-**Pusztakócs** ⚲		*i.*	..	..	..	..	6 35	12 07	15 50	..	20 40	..	22 50	◆ 6048 vasárnap közlekedik		
5		Nagymajor			..	..	..	..	6 44	12 16	15 58	..	20 49	..	x23 02			
10		Tiszacsege [2]			..	..	..	..	6 54	12 26	16 08	..	20 59	..	23 15			
16		Cserepes			..	..	..	..	7 04	12 36	16 18	..	x21 09	..	x23 28			
20		Kismargita mh.			..	..	..	..	7 12	12 44	16 25	..	21 17	..	23 38			
22		Ujszentmargita [1]			..	..	..	..	7 18	12 50	16 31	..	21 23	..	x23 43			
29		Folyás			..	..	..	..	7 31	13 03	16 43	..	21 36	..	x23 59			
33		Görbeháza mh.			..	..	..	..	7 39	x13 11	x16 50	..	x21 44	..				
35		**Polgár** [2]		*é.*	..	..	..	..	7 43	13 15	16 54	..	21 48	..	0 14			
43		Ujtitkos		*i.*	..	4 19	..	..	7 48	13 21	16 55	..	..	..	..			
		Reje mh.			..	4 36	..	..	8 02	13 34	17 08	..	..	..	..			
52		Tiszadob [4]			..	|	..	..	x8 15	x13 47	x17 20	..	..	..	..			
56		Tiszadada [2]			..	5 01	..	..	8 19	13 51	17 24	..	..	..	..			
62		Tiszalöki vízművek mh.			..	5 15	..	..	8 28	14 00	17 32	..	..	..	..			
65		**Tiszalök**		*é.*	..	5 30	..	..	x8 37	14 10	17 41	..	..	..	..			
		Tiszalök	109	*i.*	..	5 39	..	..	8 45	14 17	17 48	..	..	..	..			
		Debrecen		*é.*					*10 09*	*14 39*	*17 53*							
					..	..	..	..	*12 50*	*17 01*	*20 21*	..	..	..	..	..	..	..
65		**Tiszalök**		*i.*	..	5 53	6 37	..	9 05	14 18	17 55	19 57	..	..	..	..	..	..
69		Hajnalos			..	6 01	|	..	9 12	14 25	18 03	20 05	..	..	..	..	..	..
73		Kisfástanya			..	6 09	6 51	..	9 20	14 33	18 11	20 13	..	..	..	..	..	..
77		Tiszaeszlár [5]			..	6 16	6 58	..	9 26	14 38	18 18	20 20	..	..	..	..	..	..
79		Bashalom			..	6 22	|	..	9 32	14 44	18 24	20 26	..	..	..	..	..	..
83		**Görögszállás** [2] (Szerencs 112)		*é.*	..	6 29	7 10	..	9 39	14 50	18 31	20 33	..	..	..	..	..	..
86		Ferenctanya mh. [3]	112	*i.*	..	6 30	7 11	..	9 52	14 51	18 32	0 47	..	..	..	..	..	..
89		Nyírtelek **a4**			..	6 37	|	..	9 57	14 57	18 38	x20 53	..	..	..	..	..	..
92		Füzesbokor mh. [3]			..	6 44	|	..	10 03	15 03	18 44	20 59	..	..	..	..	..	..
98		**Nyíregyháza** [1] ✕ 112—115, 332 🚌		*é.*	..	6 51	|	..	10 09	15 09	18 50	x21 06	..	..	..	..	..	..
		Nyíregyháza	100	*i.*	..	7 02	7 32	..	10 18	15 18	19 00	21 15	..	..	..	..	..	..
		Budapest nyugati pu.		*é.*	..	*8 15* *6 44*	*9 07* *13 44*	*8 15* *6 44*	*9 07* *13 44*	..	*11 27* *15 14*	*16 49* *20 20*	*20 12* *4 07*	*20 28* *4 52*	..	..	..	..	..	..

111 Nyíregyháza—Polgár—Ohat-Pusztakócs

		Budapest nyugati pu.	100	*i.*	..	..	*21 30*	..	*21 43*	..	..	*7 22*	*6 07*	*9 50*	..	*12 00*	..	..	..
		Nyíregyháza		*é.*	..	..	*3 57*	..	*7 19*	..	..	*12 26*	*15 45*	*14 42*		*18 55*	..	..	..
Km		*Debreceni ig.*			6049 ◆	6029	6039		6025	6023		6033	6021		6041			
0		**Nyíregyháza** [1] ✕ 112—115, 332 🚌		*i.*	..	..	4 06	..	7 52	11 18	..	14 14	16 40	..	20 23	◆ 6049 hétfőn közlekedik		
7		Füzesbokor mh. [3]			..	..	4 18	..	8 02	11 28	..	14 26	16 49	..				
10		Nyírtelek [4]	112		..	..	4 24	..	8 08	11 34	..	14 32	|	..				
13		Ferenctanya mh. [3]			..	..	4 30	..	8 13	11 39	..	14 38	16 57	..				
16		**Görögszállás** [2] (Szerencs 112)		*é.*	..	..	4 35	..	8 18	11 44	..	14 44	17 02	..	20 45			
20		Bashalom		*i.*	..	..	4 50	..	8 19	11 46	..	14 52	17 10	..	20 46			
22		Tiszaeszlár [5]			..	..	4 58	..	8 26	11 54	..	15 00	17 18	..	20 54			
26		Kisfástanya			..	..	5 04	..	8 32	12 00	..	15 06	17 24	..	21 00			
30		Hajnalos			..	..	5 10	..	8 39	12 07	..	15 13	17 31	..	21 07			
34		**Tiszalök**		*é.*	..	..	5 17	..	8 46	12 14	..	15 21	17 38	..	21 15			
		Debrecen	109	*i.*	..	..	5 23	..	8 52	12 20	..	15 28	17 44	..	21 22			
		Tiszalök		*é.*	..	..	..	..	*5 18*	*10 09*	..	..	*14 19*	..	*17 25*			
34		**Tiszalök**		*i.*	..	..	..	..	*7 46*	*12 15*	..	..	*16 32*	..	*19 46*			
37		Tiszalöki vízművek mh.			..	..	..	..	8 57	12 23	..	..	17 50	..	21 40			
43		Tiszadada [2]			..	..	..	..	x9 05	x12 30	..	..	17 58	..	21 51			
47		Tiszadob [4]			..	..	..	..	9 17	12 40	..	..	18 09	..	22 06			
		Reje mh.			..	..	..	..	9 26	12 49	..	..	18 18	..	22 17			
56		Ujtitkos			..	..	..	..	x9 30	x12 53	..	..	18 22	..	x22 21			
63		**Polgár** [2]		*é.*	..	..	..	..	9 44	13 07	..	..	18 36	..	22 39			
65		Görbeháza mh.		*i.*	2 38	3 58	..	..	9 57	13 19	..	..	18 48	..	22 55			
70		Folyás			|	x4 02	..	..	10 02	13 20	..	..	18 55	..	..			
77		Ujszentmargita [1]			2 52	4 11	..	..	10 06	x13 25	..	..	18 59	..	..			
79		Kismargita mh.			3 09	4 25	..	..	10 15	13 34	..	..	19 08	..	..			
83		Cserepes			3 15	4 31	..	..	10 29	13 47	..	..	19 21	..	..			
89		Tiszacsege [2]			x3 25	x4 39	..	..	10 35	13 52	..	..	19 26	..	..			
94		Nagymajor			3 39	4 50	..	..	10 43	14 01	..	..	19 34	..	..			
98		**Ohat** [2]-**Pusztakócs** ⚲		*é.*	3 51	5 01	..	..	10 54	14 12	..	..	19 48	..	..			
		Ohat-Pusztakócs	108	*i.*	4 03	5 10	..	..	11 14	14 31	..	..	20 05	..	..			
		Debrecen		*é.*	*5 22* *7 14*	*5 22* *7 14*	..	..	*11 50* *13 30*	*15 06* *16 46*	..	..	*20 13* *21 54*	..	..	..	..	..
		Ohat-Pusztakócs	108	*i.*	*4 10*	*6 23*	..	..	*11 44*	*15 47*	..	..	*20 17*	..	..	..	..	..
		Füzesabony		*é.*	*5 27*	*7 45*	..	..	*12 55*	*17 10*	..	..	*21 59*	..	..	..	..	..

JÓ ÉTELEK
GYÁRTELLÁTÓ

Declassified in Part - Sanitized Copy Approved for Release @ 50-Y12013/08/26 : CIA-RDP81-01043R002400040001-6

Declassified in Part - Sanitized Copy Approved for Release @ 50-Yr 2013/08/26 : CIA-RDP81-01043R002400040001-6

109 Debrecen—Tiszalök

| | | |

108 Debrecen—Füzesabony

Km	Debreceni ig.		5540	5520	5530		5512		5514	5524		5518	5528 ◆2.Pn			
	Budapest nyugati pu. 100	i.	21 30	23 50	21 43	..	..	..	6 07	9 50	9 50	..	‖ 12 00	..	..	..	..
	Debrecen 100	é.	2 36	3 31	4 37	..	..	..	13 10	13 46	13 46	..	‖ 16 10	..	..	..	..
0	**Debrecen** [338] 106—110, 119 109	i.	..	4 22	✕ 5 27	..	10 00	..	✕13 56	✕14 58	..	18 00	22 04	..	..	..	..
3	**Debrecen**-Vásártér		..	4 32	5 35	..	10 08	..	14 05	15 07	..	18 11	22 13	..	..	..	..
9	Kismacs mh.		..	4 41	5 45	..	10 18	..	14 15	15 17	..	18 21	|	..	..	..	..
13	Látókép mh.		..	✕4 49	5 53	..	10 27	..	14 24	15 26	..	18 29	|	..	..	..	..
15	Macs [1]		..	4 54	5 58	..	10 32	..	14 29	15 31	..	18 34	✕22 08	..	..	..	..
18	Nagyhát		..	4 59	6 04	..	10 38	..	14 35	15 37	..	18 41	22 34	..	..	..	..
21	Telekföld mh.		..	|	✕6 09	..	|	..	✕14 40	|	..	✕18 47	|	..	..	..	..
26	Balmazújváros [1]		..	5 18	6 18	..	10 50	..	14 50	15 54	..	19 06	22 47	..	..	..	..
35	Kónya mh.		..	5 30	6 31	..	11 01	..	15 01	16 05	..	19 18	|	..	..	..	..
41	Hortobágy		..	5 49	6 43	..	11 11	..	15 10	16 15	..	19 30	23 06	..	..	..	..
48	Hortobágyi halastó		..	5 59	6 53	..	11 20	..	15 23	16 24	..	19 41	23 16	..	..	..	..
53	Gyökérkút mh.		..	6 08	7 01	..	✕11 27	..	15 32	16 32	..	19 50	|	..	..	..	..
57	**Ohat** [2]-**Pusztakócs**	é.	..	6 15	7 08	..	11 34	..	15 39	16 39	..	19 57	23 30	..	..	..	..
	Polgár [1] 111	é.	..	7 43	..	..	13 15	..	16 54	..	..	21 48	..	..	..	..	..
		i.	2 38	3 58	..	..	10 02	..	13 20	..	..	18 55	..	..	..	..	..
57	**Ohat** [2]-**Pusztakócs**	i.	4 10	6 23	7 09	..	11 44	..	15 47	16 41	..	20 17	23 32	..	..	..	..
62	Egyek [2]		4 19	6 34	✕ 7 17	..	11 53	..	15 57	16 51	..	20 32	23 41	..	..	..	..
72	**Tiszafüred** [1] (Karcag) 103	é.	4 31	6 46	é.	..	12 05	..	16 09	✕17 03	..	20 44	23 53	..	..	..	..
		i.	4 38	6 56	..	..	12 10	..	16 19	..	..	21 08	0 03	..	..	..	..
81	Poroszló [1]		4 51	7 11	..	..	12 23	..	16 34	..	..	21 24	0 16	..	..	..	..
89	Kétútköz		5 02	7 22	..	..	12 33	..	16 45	..	..	21 35	|	..	..	..	..
92	Egerfarmos [1]		5 10	7 29	..	..	12 40	..	16 53	..	..	21 42	0 32	..	..	..	..
96	Mezőtárkány [1]		5 18	7 37	..	..	12 47	..	17 01	..	..	21 50	0 40	..	..	..	..
102	**Füzesabony** [1]	é.	5 27	7 45	..	..	12 55	..	✕17 10	..	..	21 59	0 50	..	..	..	..
	Füzesabony	i.	6 20	8 15	..	..	..	..	17 48	..	..	22 05	2 40	..	..	..	..
	Eger 88	é.	6 55	8 50	..	..	..	..	18 23	..	..	22 41	3 15	..	..	..	..
	Füzesabony	i.	5 44	9 42	..	..	14 35	..	17 43	..	..	‖ 22 08	2 35	..	..	..	..
	Miskolc 80	é.	7 20	10 42	..	..	15 32	..	18 54	..	..	‖ 23 20	3 48	..	..	..	..
	Füzesabony	i.	6 16	7 59	..	..	12 58	13 08	..	17 52	18 55	..	..	..	..	..	..
	Budapest keleti pu. (▲nyugati) pu. 80	é.	8 54	10 30	..	..	15 50	17 28	..	20 33	23 33	..	..	..	▲1 13 ▲4 34	..	..

◆ 5528 vasárnapról hétfőre hajló éjjel közlekedik

Kisvárdáról: Budapest nyugati pu.-ra

108

108 Füzesabony—Debrecen

Km	Debreceni ig.		5517	5527		5515	5513		5521		5511	5541				
	Budapest keleti pu.	i.		23 30			7 05	8 15				15 05	17 22			
	Füzesabony 80	é.		2 21			9 36	11 30				17 37	20 59			
	Miskolc	i.		0 15			7 40	12 30				17 05	19 35			
	Füzesabony 80	é.		1 17			9 14	13 35				18 38	21 04			
	Eger	i.		23 35			8 55	12 25				16 55	19 05			
	Füzesabony 88	é.		0 08			9 28	12 55				17 29	19 40			
0	**Füzesabony** [1]	i.	..	3 48	..	..	✕10 22	13 45	..	..	..	18 47	21 20	..	..	..
6	Mezőtárkány [1]		..	3 58	..	..	10 33	13 55	..	..	..	18 58	21 30	..	..	..
10	Egerfarmos [1]		..	4 05	..	..	10 40	14 02	..	..	..	19 05	21 43	..	..	..
14	Kétútköz		..	4 12	..	..	10 47	14 09	..	..	..	19 12	21 50	..	..	..
21	Poroszló [1]		..	4 23	..	..	10 59	14 20	..	..	..	19 24	22 01	..	..	..
30	**Tiszafüred** [1] (Karcag 103)	é.	..	4 35	..	..	11 10	14 32	..	..	..	19 36	22 13	..	..	..
40	Egyek [2]	i.	..	4 50	..	..	11 20	14 42	..	✕17 42	..	19 46	22 23	..	..	..
45	**Ohat** [2]-**Pusztakócs**	é.	..	5 06	✕ 7 30	..	11 34	14 57	..	17 55	..	20 00	22 36	..	..	..
			..	5 14	7 38	..	11 42	15 05	..	18 03	..	20 08	22 44	..	..	..
	Polgár [1] 111	é.	..	7 43	..	..	13 15	16 54	..	..	..	21 48	0 14	..	..	..
		i.	..	3 58	..	..	10 02	13 20	..	..	..	18 55	..	..	..	..
45	**Ohat** [2]-**Pusztakócs**	i.	..	5 22	7 45	..	11 50	15 06	..	18 04	..	20 13	..	..	..	..
49	Gyökérkút mh.		..	5 29	✕7 52	..	✕11 57	15 14	..	18 11	..	20 19	..	..	..	..
55	Hortobágyi halastó		..	5 38	8 01	..	12 06	15 22	..	18 20	..	20 28	..	..	..	..
61	Hortobágy		..	5 48	8 11	..	12 15	15 31	..	18 29	..	20 38	..	..	..	..
68	Kónya mh.		..	5 58	8 21	..	12 24	15 41	..	18 38	..	20 48	..	..	..	..
76	Balmazújváros [1]		..	6 19	8 34	..	12 38	15 55	..	18 57	..	21 01	..	..	..	..
81	Telekföld mh.		..	✕6 27	|	..	|	☂	..	✕19 05	..	|	..	..	..	..
84	Nagyhát		..	6 35	8 48	..	12 54	16 10	..	19 12	..	21 15	..	..	..	..
87	Macs [1]		..	6 42	8 55	..	13 01	16 17	..	19 18	..	21 22	..	..	..	..
89	Látókép mh.		..	6 48	✕9 00	..	✕13 06	16 22	..	✕19 23	..	21 28	..	..	..	..
94	Kismacs mh.		..	6 56	✕9 07	..	✕13 13	16 29	..	✕19 30	..	21 36	..	..	..	..
99	**Debrecen**-Vásártér		..	7 07	9 19	..	13 23	16 39	..	19 41	..	21 47	..	..	..	..
102	**Debrecen** [338] 106—110, 119, 338 109	é.	..	7 14	✕ 9 26	..	✕13 30	16 46	..	✕19 48	..	21 54	..	..	..	..
	Debrecen	i.	..	9 07	10 15	10 29	..	13 37	17 57	..	..	..	‖ 22 15	22 31	..	..
	Budapest nyugati pu. 100	é.	..	13 46	14 20	16 44	..	19 14	22 20	..	..	..	‖ 4 01	4 52	..	..

108

EMLÉKTÁRGYAK UTASELLÁTÓ

Declassified in Part - Sanitized Copy Approved for Release @ 50-Y1 2013/08/26 : CIA-RDP81-01043R002400040001-6

Étel-, ital- és cukrászati különlegességének a NÁDUDVARI VENDÉGLŐ-ÉTTERMÉBEN ÉS CUKRÁSZDÁJÁBAN! FÖLDMŰVESSZÖVETKEZET

104 Püspökladány—Szeghalom

| | | |

ÉTEL-, ITAL- ÉS CUKRÁSZATI KÜLÖNLEGES ÉGER
A BERETTYÓÚJFALUI FÖLDMŰVES-SZÖVETKEZET
vendéglő-éttermében és cukrászdájában

101 [Budapest—] Püspökladány—Biharkeresztes

522 2.	1712	524 2.	526 ◆2.	526b ◆2.	528 2.	508		538 ◆2.	Km		Debreceni ig.		529 2.	509	527 2.	525 2.	521 2.		531 ◆2.
23 50	7 07	7 22	..	12 00	..	18 50	..	..	0		*i.* **Budapest** nyugati pu. ✕	*é.*	..	8 25	14 20	19 14	22 20	..	4 01
2 47	11 38	10 23	..	15 17	..	21 44	..	..	179		*é.* **Püspökladány** ✕ 104	*i.*	..	5 22	11 00	14 55	18 48	..	23 23
3 56	..	10 29	13 37	..	17 10	17 57	20 39	..			*i.* *Debrecen*	*é.*	6 40	7 25	9 46	16 39	20 00	..	2 36
4 58	..	11 42	14 48	..	18 21	18 42	21 50	..	22 31		*é.* *Püspökladány*	*i.*	5 22	5 59	8 35	15 30	18 49	..	1 42
6 50	..	✕12 28	15 40	16 20	19 20	22 03		..	23 52	179	*i.* **Püspökladány** [1] ✕	*é.*	4 54	5 07	8 20	✕14 27	18 36	..	22 47
7 03	..	12 39	15 51	16 31	19 31			..	0 03	188	Báránd [1]		4 43		8 09	14 16	18 25	..	22 36
7 17	..	12 52	16 04	16 44	19 44			..	0 15	199	Sáp [2]		4 30		7 56	14 03	18 11	..	22 23
7 27	..	✕13 02	16 14	16 54	19 54			..	0 25	207	Szentkozma mh.		4 20		✕7 45	13 52	✕17 58	..	✕22 06
7 35	..	13 10	16 22	17 02	20 02	22 36		..	0 33	213	Berettyóújfalu [2]	*é.*	4 11	4 32	7 37	13 44	17 50	..	21 58
7 45	..	13 20	16 30	17 15	20 10	22 37		..	0 34			*i.*							
7 56	..	13 31	16 41	17 31	20 21			..	0 45	221	Mezőpeterd [1]		4 06	4 31	7 25	13 42	17 40	..	21 53
✕8 02	..	✕13 37	✕16 47	17 37	✕20 27			..	0 52	225	Feketenagytanya mh.		3 56		7 15	13 32	17 30	..	21 43
8 09	..	✕13 44	16 54	17 44	20 34			..	1 00				✕3 49		7 09	✕13 19	17 24	..	✕21 36
..	..	..	..	..	..	22 55		..		230	**Biharkeresztes** [1]	*é.*	3 42	4 12	7 01	✕13 12	17 16	..	21 29
..	..	..	..	..	..	23 55		..	..			*i.*							
..	..	..	..	..	..			..	..	233	*é.* **Ártánd**	*i.*	..	2 55	..	..	..	..	..
..	..	..	..	..	..	1 15	..	..			*é.* *Episcopia Bihor* KEI É.2.	*i.*	..	3 35	..	..	..	..	..

Balt-Orient-Expressz — Orient-Balt-Expressz

◆ 526 szombaton nem közlekedik
526b szombaton közlekedik
531, 538 szombaton és vasárnap közlekedik

KÖZLEKEDIK MÉG:
Valamennyi vonat 2. osztályu kocsikkal

542				546		548		Km		Debreceni ig.			547		543		541
✕ 6 41	..	..	..	16 56	..	20 36	..	0		*i.* **Biharkeresztes**	*é.*	..	✕ 6 59	..	17 14	..	20 54
✕ 6 51	..	..	..	17 06	..	20 43	..	4		*é.* **Ártánd**	*i.*	..	✕ 6 52	..	17 07	..	20 44

102 Kisújszállás—Dévaványa

Összes vonat 2. osztályu

..	21 43	23 50	..	6 07	12 00	18 00			*i.* *Budapest nyugati pu.*	*é.*	9 53	13 46	16 44	19 44	..	4 01	..	..	..
..	2 05	2 13	..	10 35	14 43	20 43			*é.* *Kisújszállás*	*i.*	7 09	10 43	12 47	15 45	..	0 10	..	..	..
..	22 31	5 45	9 07	10 29	17 57				*i.* *Debrecen*	*é.*	9 46	13 10	20 00	22 07	3 31	4 37	..	..	..
..	0 42	7 08	10 42	12 45	19 22				*é.* *Kisújszállás*	*i.*	7 36	10 45	17 50	20 44	2 14	2 20	..	..	..

5130	5122	5124 ◆	5136	5138 ◆	Km		Debreceni ig.		5137	5127	5125 ◆	5131	5141 ◆	
..	2 55	✕ 7 40	11 40	15 20	20 53	0	*i.* **Kisújszállás** [1] ▽ (Kál-Kápolna87), 382	*é.*	6 25	✕10 40	14 53	19 15	0 02	◆ 5124, 5125 szombaton közlekedik
..	✕3 16	✕8 01	..	15 41	✕21 14	10	Márialaka mh.		6 04	✕10 19	✕14 32	✕18 54	✕23 41	
..	✕3 25	✕8 10	✕12 10	15 50	✕21 23	13	Mirhó mh.		5 55	✕10 10	✕14 23	✕18 45	✕23 32	
..	3 30	8 15	12 15	15 55	21 28	15	Kendereszeget mh.		5 50	10 05	14 18	18 40	23 27	
..	3 52	8 23	12 23	16 12	21 36	18	Ecsegfalva		5 43	9 58	14 11	18 33	23 20	5138, 5141 vasárnap közlekedik
..	✕4 08	✕8 39	✕12 39	✕16 28	✕21 52	24	Réhely mh.		✕5 13	✕9 41	✕13 54	✕18 04	✕23 03	
..	4 22	✕ 8 53	12 53	16 42	22 06	30	*é.* **Dévaványa** [2] ▽ (Szeghalom 127)	*i.*	4 59	✕ 9 27	13 40	17 50	22 49	
..	..	11 47	14 55	17 53	22 32		*i.* *Dévaványa*	*é.*	3 05	8 58	13 15	16 39	22 13	..	..	..
..	..	12 20	15 28	18 26	23 05		*é.* *Gyoma*	*i.*	2 32	8 25	12 42	16 05	21 40	..	..	..

103 Karcag—Tiszafüred

21 43	23 50	..	6 07	9 50	12 00	..			*i.* *Budapest nyugati pu.*	*é.*	9 53	16 44	..	19 14	20 10	22 20	4 52	..
2 43	2 29	..	11 08	12 42	14 59	..			*é.* *Karcag*	*i.*	6 52	12 19	..	15 21	17 12	19 06	0 20	..

5220		5242	5244 2.	5234 2.	5226	5228	Km		Debreceni ig.		5227	5237		5233 2.	5243	5221		
2 53	..	8 20	+11 35	✕ 13 34	✕16 00	19 11	0		*i.* **Karcag** [2] ▽ (Debrecen 100)	*é.*	6 42	✕ 9 57	..	15 13	17 48	23 54	..	
3 03	..	8 38	11 45	13 43	16 09	19 21	4		Karcagi vásártér		6 34	9 49	..	15 01	17 38	23 46	..	
3 12	..	8 49	11 54	13 51	16 18	19 32	9		Cserhát		6 22	9 40	..	14 53	17 25	23 37	..	
3 22	..	9 01	12 05	14 01	16 28	19 44	13		Berekfürdő [2]		6 12	9 31	..	14 45	17 14	23 27	..	
3 34	..	9 31	+12 15	✕ 14 11	16 39	19 56	19		Kunmadaras [2]		5 59	9 20	..	14 35	16 59	23 16	..	
3 45	..	9 44	*é.*	*é.*	16 50	20 09	24		Pusztakettős mh.		5 38	9 05	..	..	16 19	23 04	..	
3 55	..	9 59	..	..	16 59	20 20	29		Tiszaszentimre		5 28	8 56	..	..	16 08	22 54	..	
4 10	..	10 21	..	..	17 13	20 37	37		Tiszaszőllős [1]		-5 09	8 42	..	..	15 43	22 39	..	
4 20	..	10 32	..	..	17 23	20 47	41		Pusztadomaháza mh.		4 59	8 34	..	..	15 19	22 30	..	
4 30	..	10 43	..	..	✕17 32	20 58	45		*é.* **Tiszafüred** [1] ▽ (Debrecen 108)	*i.*	4 46	✕ 8 22	..	..	15 05	22 19	..	
4 38	..	12 10	..	..	..	21 08			*i.* *Tiszafüred*	*é.*	4 35	..	..	..	14 32	19 36	..	
5 27	..	12 55	..	..	..	21 59			*é.* *Füzesabony*	*i.*	3 48	..	..	..	13 45	18 47	..	

UTASELLÁTÓ

Declassified in Part - Sanitized Copy Approved for Release @ 50-Y12013/08/26 : CIA-RDP81-01043R002400040001-6

100 Csop—Záhony—Debrecen—Szolnok [—Budapest]

Km		Debreceni ig.	1711 ◆Pn					1701a	1721	1701	1733 Pn	1731a Pn		1719a ◆Pn	1719		1741	
6		**Csop S2D** ✕ 🏛 MI A																
0		**Záhony** [1] ✕ (Mátészalka 118) 10	i.	..	..	..	..	..	..	..	✕	..	..	..	..	..	..	..	..
		🏛 KEI	é.	..	..	..	..	..	..	..		..	..	..	..	..	..	..	..
5		Tiszabezdéd mh.		..	..	..	..	..	..	..	..	..	..	..	..	..	..	..	..
8		Tuzsér [2]		..	..	..	..	..	..	..	..	13 56	..	..	..	16 54	..	19 34	..
12		Komoró [1]		..	..	..	..	..	..	..	..	14 04	..	..	..	17 02	..	19 44	..
17		Fényeslitke [1]		..	..	..	..	..	..	..	..	14 11	..	..	..	17 11	..	19 50	..
21		Kisvárda hármasút mh. [1]		..	..	..	..	..	..	..	..	14 20	..	..	..	17 20	..	19 59	..
27		**Kisvárda** [2]	é.	..	..	..	..	..	..	..	..	14 28	..	..	..	17 30	..	20 07	..
		(Baktalórántháza 116)	i.	..	..	..	..	..	..	..	..	14 37	..	..	..	17 39	..	20 16	..
32		Ajak [1]		..	..	..	..	..	..	..	..	14 42	..	..	..	17 44	..	20 21	..
37		Pátroha [2]		..	..	..	..	..	..	..	..	14 52	..	..	17 55	18 04	..	20 24	..
39		Gégény [2]		..	..	..	..	..	..	..	..	14 59	..	..	18 02	18 11	..	20 31	..
42		Demecser [1]		..	..	..	..	..	..	..	..	15 07	..	..	18 10	18 21	..	20 44	..
44		Kék mh. [3]		..	..	..	..	..	..	..	..	15 16	..	..	18 18	18 30	..	20 53	..
45		Nyírbogdány [3]		..	..	..	..	..	..	..	..	15 28	..	..	18 24	18 40	..	21 02	..
50		Kemecse [1]		..	..	..	..	..	..	..	..	15 36	..	..	18 32	18 48	..	21 10	..
57		Sóstóhegy [3]		..	..	..	..	..	..	..	..	15 41	..	..	18 37	18 57	..	21 15	..
60		Sóstó [1]		..	..	..	..	..	..	..	..	15 49	..	..	18 45	19 07	..	21 23	..
66		**Nyíregyháza** [1] ✕ 111-115, 332	é.	..	..	..	..	..	..	..	..	16 00	..	..	18 56	19 18	..	21 34	..
												16 06			19 03	19 25	..	21 40	..
		Mátészalka 114	i.	*7 23*	..	..	..	..	*13 18*	*13 18*	*13 18*	16 16	..	..	19 13	19 35	..	21 50	..
		Nyíregyháza	é.	*9 10*	..	..	..	..	*14 43*	*14 43*	*14 43*		..	..					
66		**Nyíregyháza** [1] ✕	i.	11 27	..	..	..	..	14 59	15 22	16 49	..	✕18 09	..	*18 12*	*18 12*	..	..	..
72		Császárszállás		11 38	..	..	..	..		15 34		..	18 21	..	*19 44*	*19 44*	..	..	..
81		Újfehértó [2]		11 50	..	..	..	..		15 46	17 06	..	18 33	..					
87		Kismicske [1]		12 06	..	..	..	..	15 16	15 57		..	18 43	..	20 12	20 28			
92		Téglás		12 15	..	..	..	..		16 06	17 20	..	18 52	..		20 39			
95		Hajdúhadház [1]		12 25	..	..	..	..	15 34	16 13	17 26	..	19 00	..	20 35	20 52			
100		Bocskaykert		12 33	..	..	..	..		16 21		..	19 10	..		21 03			
104		Pallagpusztai major mh.		12 41	..	..	..	..		16 29		..	19 17	..	20 51	21 12			
107		Apafa		12 47	..	..	..	..		16 35		..	19 23	..		21 21			
111		Debrecen-Csapókert mh. 119		12 56	..	..	..	..		16 44		..	19 31	..	21 11	21 29			
115		**Debrecen** ✕ 106-110, 119, 338	é.	13 02	..	..	..	..	15 53	16 50	17 45	..	✕19 37	..	21 21	21 43			
															21 30	21 52			
															21 36	21 58			

◆1711 Nyíregyháza–Debrecen között csak szombaton közlekedik

1719a Kisvárda és Debrecen között csak vasárnap közlekedik

Km		Debreceni ig.	1711 ◆Pn			1743 2		1701a	1721	1701	1741a 2	1731 ◆		1709a ◆Pn	1719			
115		**Debrecen** ✕	i.	13 37	..	..	..	..	16 05	17 10	17 57	..	20 39	..	22 15	22 31	..	..	..
122		Ondód mh.		13 48	..	..	..	..		17 21		..	20 49	..		22 42			
127		Ebes		13 56	..	..	..	..		17 29		..	20 57	..		22 50			
		Vérvölgy mh.			..	..	..	..		17 35		..		..					
134		Hajdúszoboszló [2]		14 11	..	..	..	..	16 24	17 44	18 16	..	21 09	..	22 40	23 04			
141		Benedekvölgy mh.		14 21	..	..	..	..		17 54		..	21 19	..		23 14			
147		**Kaba** [2] (Nádudvar 105)	é.	14 29	..	..	..	..	16 38	18 02	18 29	..	21 27	..	22 55	23 22			
153		Kelenc	i.	14 31	..	..	..	..	16 39	18 04	18 30	..	21 34	..	22 57	23 25			
158		**Püspökladány** [1] ✕ (Szeghalom 104)	é.	14 41	..	..	..	..		18 14		..	✕21 43	..		23 35			
				14 48	..	..	..	..	16 51	18 21	18 42	..	21 50	..	23 11	23 42			
		Biharkeresztes 101	i.	*13 12*	..	..	..	..	*17 12*	..	*17 16*	..	..	..	*21 29*	*21 29*	..	..	..
		Püspökladány	é.	*14 27*	..	..	..	..	*18 27*	..	*18 36*	..	..	..	*22 47*	*22 47*	..	..	..
158		**Püspökladány** [1] ✕	i.	14 55	..	..	..	..	16 56	..	18 48	..	22 01	..	23 23	23 55	..	..	..
167		Apavára		15 10	..	..	..	..		..		..	22 16	..		0 07			
173		**Karcag** [2] (Tiszafüred 103)	é.	15 19	..	..	..	..	17 11	..	19 03	..	22 25	..	23 40	0 16	..	..	..
182		Karcagi puszta	i.	15 21	..	..	..	..	17 12	..	19 06	..	22 26	..	23 44	0 20	..	..	..
190		**Kisújszállás** [1] (Kál-Káp. 87, Dévaványa 102, Csorba 382)	é.	15 33	..	..	..	..		..		..	✕22 37	..		0 32			
			i.	15 43	..	..	..	..	17 28	..	19 22	..	22 47	..	0 04	0 42	..	..	..
198		Turgony		15 45	..	..	..	..	17 29	..	19 25	..	22 50	..	0 10	0 47	..	..	..
205		Fegyvernek [9] (Tiszabő 380)		15 57	..	..	..	..		..		..	✕23 01	..		0 59			
208		Pusztaszakállas mh.		16 07	..	..	..	..		..	19 43	..	23 11	..	0 31	1 10	..	..	..
211		Barta		16 14	..	..	..	..		..		..		..	0 38	1 17	..	..	..
216		Törökszentmiklós [1]		16 20	..	..	..	..		..		..		..	0 44	1 23	..	..	..
220		Pusztaszeri mh.		16 29	..	..	17 02	..	17 53	..	20 00	20 10	✕23 20	..	0 54	1 38	..	..	..
225		**Szajol** [2] (Besaba 120, Szentes 121) (*Budapesti ig.*)	é.	16 36	..	..	17 11	..		..		20 19	23 29	..	1 01	1 45	..	..	..
			i.	16 44	..	..	17 20	..	18 03	..	20 11	20 27	23 41	..	1 09	1 53	..	..	..
231		Szolnok-Alcsi mh. 120		16 46	..	..	17 32	..	18 04	..	20 12	20 30	23 42	..	1 10	1 55	..	..	..
236		**Szolnok** [2] ✕ 82, 123 121		16 56	..	..	17 43	..		..		20 41	23 52	..		2 06			
			é.	17 04	..	..	17 50	..	18 18	..	20 26	20 51	24 00	..	1 25	2 14	..	..	..
236		**Szolnok**	i.	17 20	..	..	..	..	18 28	..	20 36	..	..	..	1 40	2 32	..	..	..
336		**Budapest** ny. pu. (▲k.pu.) 100a	é.	19 14	..	..	..	..	20 10	..	22 20	..	..	..	4 01	4 52	..	..	..

◆1709a vasárnapról hétfőre hajló éjjel közlekedik

1711 szombaton közvetlen vonat Budapest nyugati pu.-ra

1731 Püspökladány–Szolnok között csak szombaton közlekedik

HÁLÓKOCSI UTASELLÁTÓ

Declassified in Part - Sanitized Copy Approved for Release @ 50-Y12013/08/26 CIA-RDP81-01043R002400040001-6

100 Csop—Záhony—Debrecen—Szolnok [—Budapest]

Km	Debreceni ig.		1711 ◆Pn					1701a	1721	1701	1733 Pn	1731a Pn			1719a ◆Pn	1719			1741	
6	**Csop SzD** ✕ 🚌 MI A	i.	..	..	..	..	..	..	..	✕	..	..	..	..	..	🛏 ☿	..	..	..	..
0	**Záhony** [1] ✕ (Mátészalka 118) 10 🚌 KEI	é.	..	..	..	..	..	..	..	..	..	..	..	..	..	..	..	..	..	..
5	Tiszabezdéd mh.		..	..	..	..	..	..	..	..	13 56	..	..	..		16 54	..	..	19 34	..
8	Tuzsér [2]		..	..	..	..	..	..	..	..	14 04	..	..	..		17 02	..	..	19 44	..
12	Komoró [1]		..	..	..	..	..	..	..	..	14 11	..	..	..		17 11	..	..	19 50	..
17	Fényeslitke [1]		..	..	..	..	..	..	..	..	14 20	..	..	..		17 20	..	..	19 59	..
21	Kisvárda hármasút mh. [1] 🚌		..	..	..	..	..	..	..	..	14 28	..	..	..		17 30	..	..	20 07	..
27	**Kisvárda** [2] ☿ (Baktalórántháza 116) 🚌	é.	..	..	..	..	..	..	..	..	14 37	..	..	..		17 39	..	..	20 16	..
		i.	..	..	..	..	..	..	..	..	14 42	..	..	..		17 44	..	..	20 21	..
32	Ajak [1] 🚌		..	..	..	..	..	..	..	..	14 52	..	..	..	17 55	18 04	..	..	20 24	..
37	Pátroha [2]		..	..	..	..	..	..	..	..	14 59	..	..	..	18 02	18 11	..	..	20 31	..
39	Gégény [2]		..	..	..	..	..	..	..	..	15 07	..	..	..	18 10	18 21	..	..	20 44	..
42	Demecser [1]		..	..	..	..	..	..	..	..	15 16	..	..	..	18 18	18 30	..	..	20 53	..
44	Kék mh. [3]		..	..	..	..	..	..	..	..	15 28	..	..	..	18 24	18 40	..	..	21 02	..
45	Nyírbogdány [3]		..	..	..	..	..	..	..	..	15 36	..	..	..	18 32	18 48	..	..	21 10	..
50	Kemecse [1]		..	..	..	..	..	..	..	..	15 41	..	..	..	18 37	18 57	..	..	21 15	..
57	Söstóhegy [3]		..	..	..	..	..	..	..	..	15 49	..	..	..	18 45	19 07	..	..	21 23	..
60	Sóstó [1]		..	..	..	..	..	..	..	..	16 00	..	..	..	18 56	19 18	..	..	21 34	..
66	**Nyíregyháza** [1] ✕ 111-115, 332 🚌	é.	..	..	..	..	..	..	..	..	16 06	..	..	..	19 03	19 25	..	..	21 40	..
		i.	..	..	..	..	..	..	..	..	16 16	..	..	..	19 13	19 35	..	..	21 50	..
	Mátészalka 114	i.	*7 23*	..	..	..	..	*13 18*	*13 18*	*13 18*	..	..	..		*18 12*	*18 12*	..	..	..	..
	Nyíregyháza	é.	*9 10*	..	..	..	..	*14 43*	*14 43*	*14 43*	..	..	..		*19 44*	*19 44*	..	..	..	..
66	**Nyíregyháza** [1] ✕ 🚌	i.	11 27	..	..	..	..	14 59	15 22	16 49	..	✕18 09	..		20 12	20 28	..	..	..	..
72	Császárszállás		11 38	..	..	..	..		15 34		..	18 21	..			20 39	..	..	..	..
81	Újfehértó [2]		11 50	..	..	..	..	15 16	15 46	17 06	..	18 33	..		20 35	20 52	..	..	..	..
87	Kismicske [1]		12 06	..	..	..	..		15 57		..	18 43	..			21 03	..	..	..	..
92	Téglás 🚌		12 15	..	..	..	..		16 06	17 20	..	18 52	..		20 51	21 12	..	..	..	..
95	Hajdúhadház [1]		12 25	..	..	..	..	15 34	16 13	17 26	..	19 00	..		21 02	21 21	..	..	..	..
100	Bocskaykert		12 33	..	..	..	..		16 21		..	19 10	..		21 11	21 29	..	..	..	..
104	Pallagpuszta! major mh.		12 41	..	..	..	..		16 29		..	19 17	..			21 37	..	..	..	..
107	Apafa		12 47	..	..	..	..		16 35		..	19 23	..		21 21	21 43	..	..	..	..
111	Debrecen-Csapókert mh. 119		12 56	..	..	..	..		16 44		..	19 31	..		21 30	21 52	..	..	..	..
115	**Debrecen** ✕ 106-110, 119, 338 🚌	é.	13 02	..	..	..	..	15 53	16 50	17 45	..	✕19 37	..		21 36	21 58	..	..	..	..

◆1711 Nyíregyháza–Debrecen között csak szombaton közlekedik

1719a Kisvárda és Debrecen között csak vasárnap közlekedik

Km	Debreceni ig.		1711 ◆Pn			1743 2		1701a	1721	1701	1741a 2	1731 ◆			1709a ◆Pn	1719				
115	**Debrecen** ✕ 🚌	i.	13 37	..	..	..	..	16 05	17 10	17 57	..	20 39	..		22 15	22 31	..	..	..	..
122	Ondód mh.		13 48	..	..	..	..		17 21		..	20 49	..			22 42	..	..	..	..
127	Ebes		13 56	..	..	..	..		17 29		..	20 57	..			22 50	..	..	..	..
	Vérvölgy mh.			..	..	..	..		17 35		..		..				..	..	..	..
134	Hajdúszoboszló [2] ☿ 🚌		14 11	..	..	..	..		17 44		..	21 09	..		22 40	23 04	..	..	..	..
141	Benedekvölgy mh.		14 21	..	..	..	..	16 24	17 54	18 16	..	21 19	..			23 14	..	..	..	..
147	**Kaba** [2] (Nádudvar 105) 🚌	é.	14 29	..	..	..	..		18 02		..	21 27	..		22 55	23 22	..	..	..	..
		i.	14 31	..	..	..	..	16 38		18 29	..		..			23 25	..	..	..	..
153	Kelenc		14 41	..	..	..	..		18 04	18 30	..	21 34	..		22 57	23 35	..	..	..	..
158	**Püspökladány** [1] ✕ (Szeghalom 104)	é.	14 48	..	..	..	..	16 39	18 14		..	✕21 43	..			23 42	..	..	..	..
	Biharkeresztes 101	i.	*13 12*	..	..	..	..		18 21	18 42	..	21 50	..		23 11		..	..	..	..
	Püspökladány	é.	*14 27*	..	..	..	..	16 51			..		..				..	..	..	..
158	**Püspökladány** [1] ✕ 🚌	i.	14 55	..	..	..	..	*13 12*	..	*17 16*	..	..	..		*21 29*	*21 29*	..	..	..	..
167	Apavára		15 10	..	..	..	..	*14 27*	..	*18 36*	..	..	..		*22 47*	*22 47*	..	..	..	..
173	**Karcag** [2] ☿ (Tiszafüred 103) 🚌	é.	15 19	..	..	..	..	16 56	..	18 48	..	22 01	..		23 23	23 55	..	..	..	..
		i.	15 21	..	..	..	..	17 11	..	19 03	..	22 16	..			0 07	..	..	..	..
182	Karcagi puszta		15 33	..	..	..	..		..		..	22 25	..		23 40	0 16	..	..	..	..
190	**Kisújszállás** [1] ☿ 🚌 (Kál-Káp. 87, Dévaványa 102, Csorba 382)	é.	15 43	..	..	..	..	17 12	..	19 06	..	22 26	..		23 44	0 20	..	..	..	..
		i.	15 45	..	..	..	..	17 28	..	19 22	..	✕22 37	..			0 32	..	..	..	..
198	Turgony		15 57	..	..	..	..		..		..	22 47	..		0 04	0 42	..	..	..	..
205	Fegyvernek [9] (Tiszaború 380)		16 07	..	..	..	..	17 29	..	19 25	..	22 50	..		0 10	0 47	..	..	..	..
208	Pusztaszakállas mh.		16 14	..	..	..	..		..		..	✕23 01	..			0 59	..	..	..	..
211	Barta		16 20	..	..	..	..		..	19 43	..	23 11	..		0 31	1 10	..	..	..	..
216	Törökszentmiklós [1] ☿ 🚌		16 29	..	..	..	..		..		..		..		0 38	1 17	..	..	..	..
220	Pusztaszuri mh.		16 36	..	..	17 02	..	17 53	..	20 00	20 10	✕23 20	..		0 44	1 23	..	..	..	..
225	**Szajol** [2] ☿ (Besaba 120, Szentes 121) (*Budapesti ig.*)	é.	16 44	..	..	17 11	..		..		20 19	23 29	..		0 54	1 38	..	..	..	..
		i.		..	..	17 20	..	18 03	..	20 11	20 27	23 41	..		1 01	1 45	..	..	..	..
231	Szolnok-Alcsi mh. 120		16 46	..	..	17 32	..	18 04	..	20 12	20 30	23 42	..		1 09	1 53	..	..	..	..
236	**Szolnok** [2] ✕ 82, 123 🚌 121	é.	16 56	..	..	17 43	..		..		20 41	23 52	..		1 10	1 55	..	..	..	..
		i.	17 04	..	..	17 50	..	18 18	..	20 26	20 51	24 00	..		1 25	2 06	..	..	..	..
236	**Szolnok**	i.	17 20	..	..	..	..	18 28	..	20 36	..	..	..		1 40	2 32	..	..	..	..
336	**Budapest** ny. pu. (▲k.pu.) 100a	é.	19 14	..	..	..	..	20 10	..	22 20	..	..	..		4 01	4 52	..	..	..	..

◆1709a vasárnapról hétfőre hajló éjjel közlekedik

1711 szombaton közvetlen vonat Budapest nyugati pu.-ra

1731 Püspökladány–Szolnok között csak szombaton közlekedik

HÁLÓKOCSI UTASELLÁTÓ

Declassified in Part - Sanitized Copy Approved for Release @ 50-Y12013/08/26 CIA-RDP81-01043R002400040001-6

Declassified in Part - Sanitized Copy Approved for Release @ 50-Yr 2013/08/26 : CIA-RDP81-01043R002400040001-6

100 Csop—Záhony—Debrecen—Szolnok [—Budapest]

Km		Debreceni id.			1709 Pn	1707		1727		1713	1747a ◆2	1705	1737	
6	0	**Csop SZD** ✕ 🏛 M1 A ...										✕ ◆7.30		**1705 Moszkva—Csop—Budapest—Beograd**
		Záhony [1] ✕ (Mátészalka 118)	10									6 00		◆ 1747a iskolai rendben naponként közlekedik
		🏛 Közl												
5		Tiszabezdéd mh.			2 40					4 54	6 38	8 00	8 09	
8		Tuzsér [2]								5 02	6 46		8 19	
12		Komoró [1]								5 09	6 58		8 23	
17		Fényeslitke [1]			2 51					5 18	7 07		8 33	
21		Kisvárda harmastó mh. [1]								5 26	7 15		8 41	
27		**Kisvárda** [2]			3 04					5 35	7 24		8 51	
		Ajak (Határőrház 116)			3 13					5 40	7 29		8 56	
32		Pátroha [2]			3 15							8 25	9 04	
37		Cégény [2]								5 47			9 11	
39		Demecser [1]			3 27					5 54			9 20	
42		Kék mh. [3]								6 03			9 29	
44		Nyírbogdány [3]			3 37					6 12			9 37	
45		Kemecse [1]								6 18			9 45	
50		Sóstóhegy [3]			3 46					6 26			9 51	
57		Sostó [1]			3 53					6 32			10 00	
60		**Nyíregyháza** [1] ✕ (111-115, 332)			4 04					6 40			10 11	
66										6 51			10 17	
		Mátészalka			4 17					7 07		9 04	10 27	
		Nyíregyháza	114			2 22		2 27						
66		**Nyíregyháza** [1]				3 50		3 50		5 00		7 23		
72		Császárszállás				4 40				6 37		9 10		
81		Újfehértó [2]						5 13						
87		Kismicske [1]				4 56		5 24		8 15		9 16		
92		Téglás						5 37		8 27				
95		Hajdúnádház [1]						5 48		8 44				
100		Bocskaykert				5 12		5 57		8 55				
104		Balmazújvárosi major mh.						6 05		9 05				
107		**Apafa**						6 18		9 13				
111		Debrecen-Csapókert mh.	119					6 26		9 21				
115		**Debrecen** ✕ (106, 110, 119, 338)				5 30		6 42		9 29				
								6 48		9 35				
										9 44				
										9 50			10 03	

Szállítson Háztól-házig a MÁVTRANS-szal Megbízást felvesz, felvilágosítást ad: NYÍREGYHÁZA MÁV ÁLLOMÁS. Távbeszélő: 3073, 3995

Km		Debreceni id.		1729	1729a 2.	509	1707		1727	1745 2.	1705a ◆Pn	1713		1705	
115		**Debrecen** ✕			✕ 3 56	Orient-Balt-Expressz									**509 Bucuresti—Budapest—Berlin és Warszawa**
122		Ondód mh.			✕4 06										
127		Ebes			✕4 13				7 23			10 29			
		Hervolgy mh.			4 25				7 34			10 40		10 15	
134		Hajdúszoboszló [2]			✕4 34				7 42			10 48			
141		Benedekvölgy mh.			4 43		6 04		7 54						◆ 1705a szombaton közlekedik
		Kaba [2] (Nádudvar 105)					6 19		8 04			11 04			
147		Kelene			✕4 44				8 12			11 14			
153		**Püspökladány** [1] ✕ (Szeghalom 104)			✕4 52		6 20		8 13		9 41	11 22			
158		*Biharkeresztes*			✕4 58		6 32		8 23		9 43	11 25			
		Püspökladány	101						8 30		9 55	11 35			
158		**Püspökladány** [1] ✕									7 01	11 42		10 55	
167		Apavara		4 29							8 20				
				4 49			6 37				10 01	11 55		11 00	
173		**Karcag** [2] (Tiszafüred 103)				5 22					10 17	12 07			
				4 49			6 51					12 16		11 15	
182		Karcagi puszta		4 51		5 39									
		Kisújszállás [1] (Kál-Kápolna 87, Dévaványa 102, Csorba 382)		5 01		5 41	6 52				10 42	12 19		11 16	
190				5 11							10 43	12 35			
198		Turgony		5 14		5 57	7 08					12 45			
205		Fegyvernek [9] (Tiszabő 380)		5 24		5 58					11 12	12 47			
208		Tiszaszakállas mh.		5 35			7 09					12 59			
211		Bánhalma		5 42			7 24					13 09			
216		Törökszentmiklós [1]		5 47								13 16			
220		Pusztaszentimre mh.		5 57		6 25	7 37			11 28		13 22			
225		**Szajol** [2] (Bcsaba 120, Szentes 121)		6 04			7 47			11 37	11 12	13 31			
				6 12						11 46		13 38			
231		Szolnok-Abádszeti ip.)	120	6 14								13 46			
236		**Szolnok** [2]	121	6 24			7 48			11 47		13 48			
				6 32		6 47				11 58		13 58			
236		**Budapest** ny.pu. (Ak.pu.)	100a				8 02			12 08	11 35	14 06		12 18	
						6 57					11 49	14 20		12 33	
						8 25	9 53				13 46	16 44		14 20	

Szállítson Háztól-házig a MÁVTRANS-szal Megbízást felvesz, felvilágosítást ad: DEBRECEN MÁV ÁLLOMÁS. Távbeszélő: 3455, 3656

Declassified in Part - Sanitized Copy Approved for Release @ 50-Yr 2013/08/26 : CIA-RDP81-01043R002400040001-6

A KARCAGI Első Hal- és cukrászati különlegességek FÖLDMŰVESSZÖVETKEZET vendéglő-étermében és cukrászdájában

100 [Budapest—] Szolnok—Debrecen—Záhony—Csop

Km		Budapesti ig.		1726				1716		1748 2.	1706a ◆Pn		1706		508 ◆	1718 ◆Pn		1720 ◆	1710
0		**Budapest** nyugati pu.	i.					..	..	..	17 20	..	18 00	..	18 50	21 30	..	21 43	23 50
101		**Szolnok**	100a é.					..	..	..	19 16	..	19 42	..	20 27	23 29	..	23 58	1 23
101		**Szolnok** [2]	i.					16 20	..	18 50	19 26	..	19 52	..	20 37	23 39	..	0 42	1 33
106		Szolnok-Alcsi mh.	121					16 29	..	18 59		..		..			..	0 51	
112		**Szajol** [2] Bcsaba 120, Szentes 121	é.					16 38	..	19 08		..	20 06	..		23 52	..	1 00	
		(Debreceni ig.)	i.																
117		Pusztaszuri mh.						16 40	..	19 09		..	20 07	..		23 54	..	1 02	
121		Törökszentmiklós [1]						16 49	..	19 18		..		..			..	1 11	
126		Barta						16 57	..	19 24		..	20 18	..		0 07	..	1 19	
129		Pusztaszakállas mh.						17 06	..	é.		..		..		0 15	..	1 28	
132		Fegyvernek [9] (Tiszabő 380)						17 13	..	..		..		..		0 22	..	1 35	
139		Turgony		..	..	..	..	17 21	..	..		..	20 29	..		0 29	..	1 43	
147		**Kisújszállás** [1] (Kál-Kápolna 87, Dévaványa 102, Csorba 382)	é.	..	..	..	..	17 32	..	..		..		..		0 40	..	1 54	
			i.	..	..	..	..	17 43	..	..	20 11	..	20 43	..		0.50	..	2 05	2 13
155		Karcagi puszta		..	..	..	..	17 50	..	..	20 13	..	20 44	..		0 57	..	2 20	2 14
163		**Karcag** [2] (Tiszafüred 103)	é.	..	..	..	..	18 02	..	..		..		..			..	2 32	
			i.	..	..	..	..	18 13	..	..	20 28	..	20 59	..		1 16	..	2 43	2 29
170		Apavára		..	..	..	..	18 16	..	..	20 29	..	21 00	..		1 19	..	2 47	2 30
179		**Püspökladány** [1] (Szeghalom 104)	é.	..	..	..	..	18 26	..	..		..		..			..	2 57	
			i.	..	..	..	..	18 37	..	..		..	21 15	..	21 44	1 37	..	3 08	2 47
		Püspökladány	i.	..	..	..	..	*19 20*	..	..	..	..	22 03	..	*22 03*	..	..	*6 50*	*6 50*
		Biharkeresztes	101 é.	..	..	..	..	*20 34*	..	..	..	..	22 55	..	*22 55*	..	..	*8 09*	*8 09*
179		**Püspökladány** [1]	i.	15 30	..	..	..	18 49	..	..		..	21 20	..	..	1 42	..	3 23	2 50
184		Kelenc mh.		15 38	..	..	..	18 57	..	..		..		..			..	3 31	
190		**Kaba** [2] (Nádudvar 105)	é.	15 47	..	..	..	19 06	..	..		..	21 32	..	..	1 56	..	3 40	
			i.	15 48	..	..	..	19 08	..	..		..	21 33	..	..	1 57	..	3 45	
195		Benedekvölgy mh.		15 58	..	..	..	19 18	..	..		..		..			..	3 55	
203		Hajdúszoboszló [2]		16 08	..	..	..	19 29	..	..	21 05	..	21 48	..	..	2 13	..	4 06	
		Vérvölgy mh.																	
210		Ebes		16 19	..	..	..	19 40	..	..		..		..			..	4 17	
215		Ondód mh.		16 28	..	..	..	19 49	..	..		..		..			..	4 26	
222		**Debrecen** 106-110,119,220,338	é.	16 39	..	..	..	20 00	..	..	21 25	..	22 07	..	..	2 36	..	4 37	3 31

◆ **508 Berlin és Warszawa—Bucuresti**
1704 szombaton közl.
1706a pénteken közl.
1718 pénteken és szombaton közlekedik
1720 Budapest—Záhony és Budapest—Nyíregyháza

Bart-Orient-Expressz

Km		Debreceni ig.		1726	1738 ◆		1748b ◆	1728 Pn					1706	1708 Pn		1718 ◆Pn		1720 ◆	1710
222		**Debrecen**	i.	17 16	..	..	..	20 24	..	..	..	..	22 20	..	..	2 49	..	5 44	3 41
225		**Debrecen-Csapókert** mh.	119	17 24	..	..	..	20 32	..	..	..	..		..	..		..	5 52	
230		**Apafa**		17 39	..	..	..	20 41	..	..	..	..		..	..		..	6 01	
232		Pallagrusztai major mh.		17 45	..	..	..	20 47	..	..	..	..		..	..		..	6 07	
237		Bocskaykert		17 54	..	..	..	20 54	..	..	..	..		..	..		..	6 16	
242		Hajdúhadház [1]		18 03	..	..	..	21 03	..	..	..	..		..	..		..	6 28	4 03
245		Téglás		18 10	..	..	..	21 15	..	..	..	..	22 42	..	..	3 14	..	6 36	
249		Kismicske [1]		18 18	..	..	..	21 24	..	..	..	..	22 48	..	..	3 20	..	6 44	
256		Újfehértó [2]		18 34	..	..	..	21 35	..	..	..	..		..	..	3 27	..	6 58	4 19
264		Császárszállás		18 45	..	..	..	21 47	..	..	..	..	23 00	..	..	3 37	..	7 09	
271		**Nyíregyháza** [1] 111-115, 332	é.	18 55	..	..	..	21 57	..	..	..	..		..	..	3 47	..	7 19	4 34
		Nyíregyháza	i.	*20 40*	..	..	..	*23 50*	..	..	..	..	23 15	..	..	3 57	..	..	*5 02*
		Mátészalka	114 é.	*22 17*	..	..	..	*1 25*	..	..	..	..	*23 50*		..	..	..	..	*6 47*
271		**Nyíregyháza** [1]	i.	..	19 40	..	20 13	..	..	..	..	..	*1 25*		..	..	..	..	
277		Sóstó [1]		..	19 50	..	20 23	..	..	..	..	..	23 30	..	..	..	..	8 06	..
280		Sóstóhegy [3]		..	19 56	..	20 29	..	..	..	..	..	23 43	..	..	..	..	8 16	..
287		Kemecse [1]		..	20 07	..	20 40	..	..	..	..	..	23 52	..	..	..	..	8 22	..
291		Nyírbogdány [3]		..	20 15	..	20 48	..	..	..	..	..	0 00	..	..	..	..	8 33	..
293		Kék mh. [3]		..	20 20	..	20 53	..	..	..	..	..		..	..	..	..	8 48	..
298		Demecser [1]		..	20 28	..	21 05	..	..	..	..	..	0 10	..	..	..	..	8 53	..
300		Cégény [2]		..	20 34	..	21 11	..	..	..	..	..	0 14	..	..	..	..	9 02	..
305		Pátroha [2]		..	20 43	..	21 20	..	..	..	..	..	0 21	..	..	..	..	9 08	..
310		Ajak [1]		..	20 52	..	21 29	..	..	..	..	..	0 29	..	..	..	..	9 21	..
313		**Kisvárda** [2]	é.	..	20 58	..	21 35	..	..	..	..	..	0 35	..	..	..	..	9 30	..
		(Baktalórántháza 116)	i.	..	21 03	..	21 40	..	..	..	..	..		..	..	..	..	9 36	..
316		Kisvárda hármasút mh. [1]		..	21 09	..	21 46	..	..	..	..	..	0 37	..	..	..	..	9 45	..
320		Fényeslitke [1]		..	21 18	..	21 55	..	..	..	..	..		..	..	..	..	9 51	..
324		Komoró [1]		..	21 26	..	22 03	..	..	..	..	..	0 47	..	..	..	..	10 00	..
329		Tuzsér [2]		..	21 35	..	22 12	..	..	..	..	..	0 54	..	..	..	..	10 08	..
332		Tiszabezdéd mh.		..	21 42	..	22 19	..	..	..	..	..	1 01	..	..	..	..	10 17	..
336		**Záhony** [1] (Mátészalka 118 Körút)	é.	..	21 49	..	22 26	..	..	..	..	..		..	..	..	..	10 24	..
			i.	..	..	..	..	..	..	..	..	..	1 10	..	..	..	..	10 31	..
342		**Csop SŽD** MI.. A.	é.	..	..	..	..	..	..	..	..	..	..	..	..	..	..	..	..

◆ 1718, 1748 pénteken és szombaton közlekedik
1738 pénteken és szombaton nem közlekedik

Declassified in Part - Sanitized Copy Approved for Release @ 50-Y1 2013/08/26 : CIA-RDP81-01043R002400040001-6

V. ÁSZTÉKOS ÉTELEK, KITŰNŐ ITALOK A Törökszentmiklósi Földművesszövetkezet VENDÉGLŐ-ÉTTERMÉBEN

100 [Budapest—] Szolnok—Debrecen—Záhony—Csop

Km		Budapesti ig.		1732	1732b 2.		1722		1742 2.	1712		1702a		1702 ◆	1704 ◆Pn	1744 2.		
0		**Budapest** nyugati pu.	i.	..	..	..	..	..	..	6 07	..	✕	..	🛏✕			..	..
101		**Szolnok** 100a	é.	..	..	..	..	..	..	8 51	..	8 58	..	11 31	13 40	..	..	..
101		**Szolnok** [2] ✕ 🚌 121	i.	..	..	..	6 13	..	7 15	9 18	..	9 08	..	11 43	13 50	14 43	..	..
106		Szolnok-Alcsi mh.	▼	..	..	..	6 26	..	7 24	9 27	..		..		14 04	14 52	..	..
112		**Szajol** [2] 🛏 Bcsaba 120, Szentes 121 (*Debreceni ig.*)	é.	..	..	..	6 35	..	7 33	9 36	..	9 22	..		14 04	15 01	..	..
117		Pusztaszuri mh.	i.	..	..	..	6 36	..	7 35	9 38	..	9 23	..		14 05	15 05	..	..
121		Törökszentmiklós [1] 🍸 🚌		..	..	..	6 45	..	7 44	9 46	..		..			15 14	..	..
126		Barta		..	..	..	6 52	..	7 50	9 54	..		..		14 16	15 20	..	..
129		Pusztaszakállas mh.		..	..	..	7 01	..	é.	10 02	..		..			é.	..	..
132		Fegyvernek [9] (Tiszabő 380)		..	..	..	7 07	..	..	10 08	..		..				..	..
139		Turgony		..	..	..	7 13	..	..	10 15	..		..		14 29		..	..
147		**Kisújszállás** [1] 🍸 🚌 (Kál-Kápolna 87, Dévaványa 102, Csorba 382)	i. é.	..	..	..	7 24	..	..	10 25	..		..		14 43		..	..
155		Karcagi puszta	i.	..	..	..	7 35	..	..	10 35	..	9 51	..				..	..
163		**Karcag** [2] 🍸 (Tiszafüred 103) 🚌	é.	..	..	..	7 36	..	..	10 45	..	9 52	..		14 44		..	..
170		Apavára	i.	..	..	..	7 48	..	..	10 57	..		..				..	..
179		**Püspökladány** [1] ✕ (Szeghalom 104)	é.	..	..	..	7 59	..	..	11 08	..	10 07	..	12 42	14 59		..	..
		Apavára	i.	..	..	..	8 04	..	..	11 17	..	10 08	..	12 43	15 01		..	..
179		**Püspökladány** [1] ✕ 🚌		..	..	..	8 14	..	..	11 27	..		..				..	..
		Püspökladány 101	i.	..	..	..	8 25	..	..	11 38	..	10 23	..	12 59	15 17		..	..
		Biharkeresztes	é.	..	..	..	*12 28*	..	..	*12 28*	..	*13 28*	..	*15 40*	*16 20*		..	..
179		**Püspökladány** [1] ✕ 🚌	i.	..	5 22	✕ 5 59	*13 44*	..	..	*13 44*	..	*13 44*	..	*16 54*	*17 44*		..	..
184		Kelenc mh.	▼	..	5 30	6 07	8 35	..	..	11 59	..	10 28	..	13 04	15 22		..	..
190		**Kaba** [2] (Nádudvar 105) 🚌	é.	..	5 39	6 16	8 43	..	..	12 07	..		..				..	..
			i.	..	5 41	6 25	8 52	..	..	12 16	..	10 40	..		15 34		..	..
195		Benedekvölgy mh.		..	5 51	6 40	8 53	..	..	12 18	..	10 47	..		15 36		..	..
203		Hajdúszoboszló [2] 🍸 🚌		..	6 05	6 50	9 03	..	..	12 27	..		..				..	..
		Vérvölgy mh.		..	6 14	6 59	9 15	..	..	12 39	..	11 03	..		15 51		..	..
210		Ebes		..	6 20	7 05		..	..		..		..				..	..
215		Ondód mh.		..	6 29	7 14	9 26	..	..	12 50	..		..				..	..
222		**Debrecen** ✕ 106-110,119,220,338 🚌	é.	..	6 40	✕ 7 25	9 35	..	..	12 59	..		..				..	..
				..	..	..	9 46	..	..	13 10	..	11 23	..	13 46	16 10		..	..

◆ 1702 Beograd—Budapest—Csop—Moszkva
1704 szombaton közlekedik

Km		Debreceni ig.		1730	1732	1742a ◆ 2.	1724				1712		1702a		1702 ◆				
222		**Debrecen** ✕ 🚌 119	i.	..	7 20	..	..	..	..	..	14 06	..	11 33	..	13 58	..			
225		Debrecen-Csapókert mh.		..	7 28	..	..	..	..	..	14 14	..		..		..			
230		**Apafa**		..	7 37	..	..	..	..	..	14 23	..		..		..			
232		Pallagpusztai major mh.		..	7 43	..	..	..	..	..	14 29	..		..		..			
237		Bocskaykert		..	7 52	..	..	..	..	..	14 38	..		..		..			
242		Hajdúhadház [1]		..	8 05	..	..	..	..	..	14 48	..	11 55	..		..			
245		Téglás 🚌		..	8 13	..	..	..	..	..	14 55	..		..		..	..	..	..
249		Kismicske [1]		..	8 21	..	..	..	..	..	15 03	..		..		..	..	..	..
256		Újfehértó [2]		..	8 40	..	..	..	..	..	15 17	..	12 11	..		..	..	..	..
264		Császárszállás		..	8 51	..	..	..	..	..	15 35	..		..		..	..	..	..
271		**Nyíregyháza** [1] ✕ 111-115, 332 🚌	é.	..	9 01	..	..	..	..	..	15 45	..	12 26	..	14 42	..	..	..	..
		Nyíregyháza 114	i.	..	..	..	..	..	..	..	*17 45*	..	*15 03*	..	*15 03*	..	..	..	..
		Mátészalka	é.	..	..	..	..	..	..	..	*19 21*	..	*16 32*	..	*16 32*	..	..	..	..
271		**Nyíregyháza** [1] ✕ 🚌	i.	4 56	..	..	14 02	..	..	..	16 22	..	..	..	15 00	..	..	..	..
277		Sóstó [1]		5 06	..	..	14 12	..	..	..	16 32	..	..	..		..	..	..	..
280		Sóstóhegy [3]		5 12	..	..	14 18	..	..	..	16 39	..	..	..		..	..	..	..
287		Kemecse [1]		5 23	..	..	14 29	..	..	..	16 50	..	..	..		..	..	..	..
291		Nyírbogdány [3]		5 31	..	..	14 37	..	..	..	16 58	..	..	..		..	..	..	..
293		Kék mh. [3]		5 36	..	..	14 42	..	..	..	17 03	..	..	..		..	..	..	..
298		Demecser [1]		5 44	..	..	14 50	..	..	..	17 11	..	..	..		..	..	..	..
300		Gégény [2]		5 50	..	..	14 56	..	..	..	17 17	..	..	..		..	..	..	..
305		Pátroha [2]		6 04	..	..	15 09	..	..	..	17 26	..	..	..		..	..	..	..
310		Ajak [1] 🚌		6 13	..	..	15 18	..	..	..	17 35	..	..	..		..	..	..	..
313		**Kisvárda** [2] 🍸 (Baktalórántháza 116) 🚌	é.	6 19	..	..	15 24	..	..	..	17 41	..	..	..	15 40	..	..	..	..
			i.	6 24	..	7 55	15 46	..	..	..	17 46	..	..	..	15 41	..	..	..	..
316		Kisvárda hármasút mh. [1] 🚌		6 30	..	8 02	15 52	..	..	..	17 52	..	..	..		..	..	..	..
320		Fényeslitke [1]		6 39	..	8 20	16 01	..	..	..	18 01	..	..	..		..	..	..	..
324		Komoró [1]		6 47	..	8 35	16 09	..	..	..	18 09	..	..	..		..	..	..	..
329		Tuzsér [2]		6 56	..	8 44	16 18	..	..	..	18 18	..	..	..		..	..	..	..
332		Tiszabezdéd mh.		7 02	..	8 51	16 25	..	..	..	18 24	..	..	..		..	..	..	..
336		**Záhony** [1] ✕ (Mátészalka 118) 🚌 🚃	é.	7 11	..	8 58	16 32	..	..	..	18 33	..	..	..	16 05	..	..	..	..
			i.	..	..	..	..	..	..	..	..	..	..	..	17 05	..	..	..	..
342		**Csop SZD** ✕ 🚃 MI ... A	é.	..	..	..	..	..	..	..	..	..	..	..	19 35	..	..	..	..

◆ 1742a iskolakötelés napokon közlekedik

HIRLAPOK ÚTSZELLŐN

Declassified in Part - Sanitized Copy Approved for Release @ 50-Y-20130826 CIA-RDP81-01043R002400040001-6

Declassified in Part - Sanitized Copy Approved for Release @ 50-Yr 2013/08/26 : CIA-RDP81-01043R002400040001-6

100a Szolnok—Cegléd—Budapest

100a

| Km | | |

100a Szolnok—Cegléd—Budapest

ÉTEL, ITAL ÉS CUKRÁSZATI KÜLÖNLEGESSÉGEK
A NAGYKÖRÖSI FÖLDMŰVESSZÖVETKEZET
VENDÉGLŐ-ÉTTERMÉBEN ÉS CUKRÁSZDÁJÁBAN

Km	Budapesti ig.			1709a ◆Pn	719	1719	2749 2.Pn	2719 2.Pn	729	739b 2. Pn	2739 2. Pn	727	2727 2. Pn	737	2717 2. Pn
	Békéscsaba 120		i.			22 27	..	..	0 02	..	..	..	..	..	..
	Szolnok 120		é.			1 09	..	..	2 01	..	..	..	..	..	..
	Debrecen 100		i.			22 15	..	..	22 31	..	..	..	..	..	..
	Szolnok 100		é.			1 25	..	..	2 14	..	..	..	..	..	..
0	**Szolnok** [2] ✕ 82, 120a, 121, 123		i.	1 40	..	2 32	..	..	..	..	..	..	..	..	..
7	Paládicspuszta mh.				..	2 42	..	..	..	..	..	..	..	..	..
13	Abony [2]				..	2 51	..	..	..	..	..	..	..	..	..
21	Kecskéscsárda mh.				..	3 01	..	..	..	..	..	..	..	..	..
29	**Cegléd** [2] ✕ 145, 310		é.	2 17	..	3 12	..	..	..	..	..	..	..	..	..
	Szeged 140		i.		*22 30*	..	..	..	..	..	..	..	..	..	..
	Kecskemét 140		i.		*1 55*	..	..	..	..	..	..	..	..	..	..
	Cegléd 140		é.		*2 55*	..	..	..	..	..	..	..	..	..	..
29	**Cegléd** [2] ✕		i.	2 23	3 07	3 21	..	..	3 27	✕ 3 42	..	✕ 4 05	..	✕ 4 33	..
35	Budai út mh.						..	..	3 40		..	4 18	..		..
39	Ceglédbercel-Cserő						..	..	3 48	3 58	..	4 26	..	4 49	..
42	Ceglédbercel mh.						..	..	3 54	4 04	..	4 32	..	4 55	..
46	Albertirsa [2]						..	✕ 3 50	4 03	4 13	..	4 41	..	5 04	..
53	Pilis [1]						..	4 03	4 15	4 25	..	4 53	..	5 16	✕ 5 38
58	Monori erdő mh.						..	4 11	4 23	4 33	..	5 01	..	5 24	5 46
64	Monor [1]						✕ 4 09	4 22	4 34	4 44	..	5 12	✕ 5 19	5 35	5 58
69	Hosszúberek—Péteri [3] mh.						4 17	4 30	4 42	4 52	..	5 20	5 27	5 43	6 06
72	Üllő [1]						4 25	4 38	4 50	5 00	✕ 5 11	5 28	5 35	5 51	6 14
79	Vecsés-Kertekalja mh.						4 35	4 48	5 00	5 10	5 21	5 38	5 45	6 00	6 23
80	Vecsés [1]						4 44	4 54	5 08	5 19	5 27	5 44	5 54	6 07	6 33
85	Szemeretelep mh.						4 54	5 04	5 18	5 29	5 37	5 54	6 04	6 17	6 43
88	Pestszentlőrinc [2]						5 00	5 10	5 26	5 36	5 44	6 01	6 11	6 23	6 50
91	**Kőbánya-Kispest** [2]				4 07	4 22	5 05	5 15	5 31	5 41	5 49	6 07	6 17	6 28	6 55
	(Lajosmizse 142)		é.	3 28	4 12	4 27									
93	Kőbánya alsó mh.	142	i.	3 39	4 14	4 29	5 06	5 16	5 33	5 43	5 50	6 09	6 19	6 30	6 58
97	Rákosváros mh.			3 45	4 21	4 36	5 14	5 24	5 40	5 50	5 57	6 17	6 27	6 37	7 06
101	**Budapest** nyugati pu. ✕		é.	3 53	4 29	4 44	5 22	5 32	5 48	✕ 5 58	6 05	6 25	6 35	6 45	7 14
				4 01	4 37	4 52	✕ 5 30	✕ 5 40	5 56	Vacra	✕ 6 13	✕ 6 33	✕ 6 43	✕ 6 53	✕ 7 22

Debrecen—Budapest | Szeged—Budapest | Záhony—Nyíregyháza—Budapest

◆ 1709a hétfőn közlekedik

Km	Budapesti ig.			747	509	717	2747 2.	707 ◆		1707		715	1705a ◆Pn	1705
	Békéscsaba 120		i.	..	*3 43*	..	*3 43*	..	..	..	..	..	*7 08*	..
	Szolnok 120		é.		*6 24*		*6 24*						*9 06*	
	Debrecen 100		i.	..	*3 56*	..	..	..	..	*5 45*	..	..	*9 07*	*10 15*
	Szolnok 100		é.		*6 47*					*8 02*			*11 35*	*12 18*
0	**Szolnok** [2] ✕ 82, 120, 121, 123		i.	..	6 57	..	7 04	..	..	8 12	..	..	11 49	12 33
7	Paládicspuszta mh.					..	7 16	..	..		..	..		
13	Abony [2]			..		..	7 26	..	..	8 26	..	..		
21	Kecskéscsárda mh.			..		..	7 39	..	..		..	..		
29	**Cegléd** [2] ✕ 145, 310		é.	..		..	7 53	..	..	8 42	..	..	12 22	13 01
	Szeged 140		i.	..	..	..	..	*5 50*	..	..	..	..	..	..
	Kecskemét 140		i.	..	..	..	*5 24*	*7 41*	..	..	..	*10 00*		..
	Cegléd 140		é.	..	..	..	*6 18*	*8 19*	..	..	..	*10 50*		..
29	**Cegléd** [2] ✕		i.	5 29		6 46	..	8 29	..	8 44	..	11 03	12 23	13 04
35	Budai út mh.			5 42		6 57	..		..		..	11 16		
39	Ceglédbercel-Cserő			5 50		7 04	..		..		..	11 24		
42	Ceglédbercel mh.			5 56		7 10	..		..		..	11 30		
46	Albertirsa [2]			6 05		7 18	..		..		..	11 40		
53	Pilis [1]			6 17		7 30	..		..		..	11 52		
58	Monori erdő mh.			6 25		7 38	..		..		..	12 00		
64	Monor [1]			6 35		7 56	..		..		..	12 11		
69	Hosszúberek—Péteri [3] mh.			6 43		8 04	..		..		..	12 19		
72	Üllő [1]			6 51		8 11	..		..		..	12 28		
79	Vecsés-Kertekalja mh.			7 01		8 20	..		..		..	12 38		
80	Vecsés [1]			7 06		8 25	..		..		..	12 44		
85	Szemeretelep mh.			7 16		8 34	..		..		..	12 54		
88	Pestszentlőrinc [2]			7 22		8 41	..		..		..	13 01		
93	**Kőbánya-Kispest** [2]			7 27		8 46	..		..		..	13 06		
	(Lajosmizse 142)		é.	7 28		8 47	..		..		..	13 08		
94	Kőbánya alsó mh.	142	i.	7 36		8 54	..		..		..	13 15		
97	Rákosváros mh.			7 44		9 02	..		..		..	13 23		
101	**Budapest** nyugati pu. ✕		é.	7 52	8 25	9 10	..	9 40	..	9 53	..	13 31	13 46	14 20

Orient-Bait-Expressz | Szeged—Budapest | Nyíregyháza—Budapest | Kecskemétről | Debrecen—Budapest

◆ **509 Bucuresti — Budapest — Berlin és Warszawa**

1705 Moszkva - Csop— Budapest—Beograd

1705a szombaton közlekedik

707 Szentes—Kiskunfélegyháza — Budapest és Orosháza — Szeged — Budapest

Declassified in Part - Sanitized Copy Approved for Release @ 50-Y1 2013/08/26 CIA-RDP81-01043R002400040001-6

Declassified in Part - Sanitized Copy Approved for Release @ 50-Yr 2013/08/26 : CIA-RDP81-01043R002400040001-6

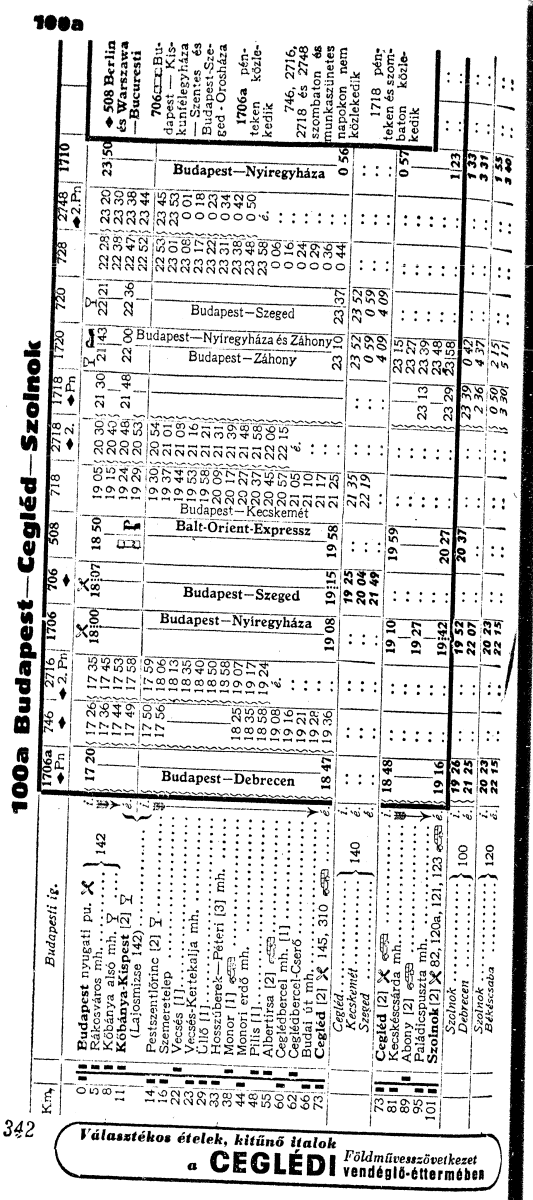

Választékos ételek, kitűnő italok
a CEGLÉDI Földművesszövetkezet vendéglő-éttermében

FELVILÁGOSÍTÁST

ad távbeszélőn

menetrendi, személy-, poggyász- és expresszáru díjszabási ügyekben

éjjel-nappal

Budapest-Keleti pu.	429-150
Budapest-Nyugati pu.	125-426 125-520
Budapest-Déli pu.	158-282 160-272
Budapest-Kelenföld	259-652 468-383

VALAMENNYI **MÁVAUT** AUTÓBUSZJÁRATRÓL
naponta 6 00 és 22 00 óra között

Budapest központi autóbuszpályaudvar, Engels tér { 182-824 182-825 182-826 182-827 182-828

VÁC, MONOR, SZENTENDRE vidékének autóbuszjáratairól:

Vác környékéről: ÉLMUNKÁS TÉRI végállomás 204-643
Monor környékéről: NAGYVÁRAD TÉRI végállomás 343-520
Pestszentlőrinc BÉKE TÉRI végállomás 346-345

ZSÁMBÉK, ÉRD, ÜRÖM, PILISVÖRÖSVÁR vidékének autóbuszjáratairól

Budai főnökség (II. Lövőház utca 5) 150-636
Zsámbék környékéről: SZÉNA TÉRI végállomás 155-053
Érd környékéről: MÓRICZ ZSIGMOND KÖRTÉRI végállomás 458-312
(*Bartók Béla út és Vásárhelyi Pál utca sarok*)
Üröm, Pilisvörösvár környékéről: ÓBUDAI végállomás 163-333
(*Bécsi út és Vörösvári út sarok*)

IBUSZ

IDEGENFORGALMI, BESZERZÉSI, UTAZÁSI ÉS SZÁLLÍTÁSI RT.

A MAGYAR ÁLLAMVASUTAK HIVATALOS MENETJEGYIRODÁJA

Igazgatóság:
Budapest VI. Lenin körút 67
Telefon: 422-780, 422-799, 422-758

Főiroda:
Budapest V. Vigadó tér 2
Telefon: 185-890, 185-897, 185-898, 185-899, 180-201

Budapest VI. November 7 tér 3
Telefon: 420-583

IBUSZ PALYAUDVARI KIRENDELTSÉGEK:

Budapest Keleti pu. Tel.: 139-246, Budapest Nyugati pu. Tel.: 112-627. Külföldi vasúti és hálókocsijegyek kiadása, külföldi pénzek beváltása, valamint belföldi hálókocsijegyek kiszolgáltatása

Declassified in Part - Sanitized Copy Approved for Release @ 50-Yr 2013/08/26 : CIA-RDP81-01043R002400040001-6

Élel-, Iszi- és cukorárui KÖlönlegességek **ABONYI** FŐLDMŰVESSZÖVETKEZET VENDÉGLŐ-ÉTTERMÉBEN ÉS CUKRÁSZDÁJÁBAN

100a Budapest—Cegléd—Szolnok

Km		Budapesti ig.		748 ◆	2742 2.	722	1712	712	1702a	702		732	1702	1704 ◆ Pn.	2744 2.	
0	▮▮	**Budapest** nyugati pu. ✕	i.	0 00	..	3 48	6 02	6 28	7 22	7 32	..	8 00	⇆ ✕	12 00	..	◆ 748 hétfőn közlekedik
5	▮	Rákosváros mh. } 142	↓	0 10	..						..	8 10			..	
8	▮	Kőbánya alsó mh. ▽ }	↓	0 18	..	4 06	6 26	6 47			..	8 19			..	1702 ⇆ Beograd—Budapest—Moszkva
11	▮	**Kőbánya-Kispest** [2] ▽ {	é.	0 23	..	4 11	6 31	6 52			..	8 24			..	
		(Lajosmizse 142)	i.	0 24	..	4 12	6 32	6 54			..	8 26			..	
14	▮	Pestszentlőrinc [2] ▽	↓	0 31	..	4 18	6 38	7 02			..	8 33			..	
16	▮	Szemeretelep		0 38	..	4 25	6 45				..	8 40			..	
22	▮	Vecsés [1]		0 46	..	4 33	6 53				..	8 49			..	
23	▮	Vecsés-Kertekalja mh.		0 51	..	4 38	6 58				..	8 54			..	
29	▮	Üllő [1]		1 01	..	4 48	7 08				..	9 04			..	
33	▮	Hosszúberek—Péteri [3] mh.		1 09	..	4 56	7 16				..	9 12			..	
38	▮	Monor [1] 🚌		1 18	..	5 11	7 25	7 31			..	9 22			..	
44	▮	Monori erdő mh.		1 28	..	5 21		7 40			..	9 32			..	
48	▮	Pilis [1]		1 36	..	5 29	7 37	7 47			..	9 40			..	
55	▮	Albertirsa [2] 🚌		1 46	..	5 39	7 47	7 57			..	9 50			..	
60	▮	Ceglédbercel mh. [1]		1 54	..	5 47		8 05			..	9 58			..	
62	▮	Ceglédbercel-Cserő		1 59	..	5 52	7 57				..	10 03			..	
66	▮	Budai út mh.	↓	×2 05	..	5 59		8 15			..	10 10			..	
73	▮	**Cegléd** [2] ✕ 145, 310 🚌	é.	2 13	..	6 07	8 08	8 23	8 30	8 40	..	10 18	11 00	13 10	..	
		Cegléd }	i.	..	..	*6 28*	..	*9 00*	..	*8 49*	..	..	..	..	..	
		Kecskemét } 140	é.	..	..	*7 25*	..	*9 55*	..	*9 23*	..	..	..	..	..	
		Szeged }	é.	..	..	..	..	*13 00*	..	*10 45*	..	..	..	..	..	
73	▮▮	**Cegléd** [2] ✕ 🚌	i.	..	5 42	..	8 10	..	8 32	..	..	..	11 02	13 12	✕ 13 35	
81	▮	Kecskéscsárda mh.	↓	..	5 54	..	8 21	..		..	..	..			13 46	
89	▮	Abony [2] 🚌		..	6 05	..	8 32	..		..	..	..			13 57	
95	▮	Paládicspuszta mh.	↓	..	6 14	..	8 41	..		..	..	..			14 05	
101	▮	**Szolnok** [2] ✕ 82, 120a, 121, 123 🚌	é.	..	6 24	..	8 51	..	8 58	..	..	..	11 31	13 40	✕ 14 15	
		Szolnok }	i.	..	..	..	*9 18*	..	*9 08*	..	..	..	*11 43*	*13 50*	*16 20*	
		Debrecen } 100	é.	..	..	..	*13 10*	..	*11 23*	..	..	..	*13 46*	*14 10*	*20 00*	
		Szolnok }	i.	..	..	..	*11 25*	..	*11 25*	..	..	..	*14 16*	*14 16*	*17 16*	
		Békéscsaba } 120	é.	..	..	..	*13 19*	..	*13 19*	..	..	..	*17 03*	*17 03*	*17 03*	

Km		Budapesti ig.		734 ◆ Pn	2714 2. Pn	2734 ◆ 2. Pn	714	724	2724 2. Pn	734b ◆	2746 2.	716	726 2. Pn	736 ◆	2746 ◆ 2. Pn	
0	▮▮	**Budapest** nyugati pu. ✕ ..	i.	12 56	..	13 12	✕ 14 15	+14 15	✕ 14 25	14 43	..	15 43	Vácról	16 45	16 53	◆ 1704, 2714, 2734, 734, 734b szombaton közlekedik
5	▮	Rákosváros mh. } 142	↓		..	13 22	14 25	14 25	14 35	14 53	..	15 53	✕ 16 27	16 55	17 03	
8	▮	Kőbánya alsó mh. ▽ }	↓	13 19	13 31		14 34	14 34	14 44	15 02	..	16 02	16 36	17 04	17 12	
11	▮	**Kőbánya-Kispest** [2] ▽ {	é.	13 24	13 36		14 39	14 39	14 49	15 07	..	16 07	16 41	17 09	17 17	
		(Lajosmizse 142)	i.	13 26	13 38		14 41	14 41	14 51	15 09	..	16 09	16 42	17 11	17 20	736, 2736 szombaton és munkaszüneteskor nem közlekedik
14	▮	Pestszentlőrinc [2] ▽	↓	13 34	13 45		14 49	14 49	14 59	15 17	..	16 17	16 49	17 19	17 28	
16	▮	Szemeretelep mh.		13 41	13 52			14 56	15 06	15 24	..	16 24	16 56		17 35	
22	▮	Vecsés [1]		13 49	14 04			15 05	15 15	15 34	..	16 34	17 08		17 50	
23	▮	Vecsés-Kertekalja mh.		13 54	14 09			15 10	15 20	15 39	..	16 39	17 13		17 55	
29	▮	Üllő [1]		14 04	14 19			15 21	15 31	15 50	..	16 49	17 23		18 04	
33	▮	Hosszúberek—Péteri [3] mh.		14 12	14 27			15 29	15 39	15 58	..	16 57	17 31	17 41	é.	
38	▮	Monor [1] 🚌		14 22	14 35		15 20	15 39	✕ 15 47	16 08	..	17 07	17 41	17 50	..	
44	▮	Monori erdő mh.		é.	..		15 30	é.	é.	16 18	..	17 17	17 51	18 00	..	
48	▮	Pilis [1]		14 40	..		15 39	15 57	..	16 27	..	17 25	17 59	18 09	..	
55	▮	Albertirsa [2] 🚌		14 50	..		15 50	16 08	..	16 38	..	17 37	18 09	18 20	..	
60	▮	Ceglédbercel mh. [1]		é.	..		15 58	16 16	..	16 46	..	17 45	18 17	18 28	..	
62	▮	Ceglédbercel-Cserő		..	..		16 03	16 21	..	16 51	..	17 50	18 22	18 33	..	
66	▮	Budai út mh.		..	..		16 10	16 28	..	16 58	..	17 57	18 28	18 40	..	
73	▮	**Cegléd** [2] ✕ 145, 310 🚌	é.	14 08	..		✕ 16 18	+16 36	..	17 06		18 05	✕ 18 36	18 48	..	
		Cegléd }	i.	*14 20*	..		*16 56*	..	..	..	..	..	..	..	..	
		Kecskemét } 140	é.	*15 11*	..		*18 01*	..	..	..	..	..	..	..	..	
		Szeged }	é.	*18 00*	..		*21 02*	..	..	..	..	..	..	..	..	
73	▮▮	**Cegléd** [2] ✕ 🚌	i.	..	..		..	..	..	..	17 15	..	..	..	..	
81	▮	Kecskéscsárda mh.	↓	..	..		..	..	..	..	17 27	..	..	..	..	
89	▮	Abony [2] 🚌		..	..		..	..	..	..	17 38	..	..	..	..	
95	▮	Paládicspuszta mh.	↓	..	..		..	..	..	..	17 47	..	..	..	..	
101	▮	**Szolnok** [2] ✕ 82, 120a, 121, 123 🚌	é.	..	..		..	..	..	..	17 57	..	..	..	..	
		Szolnok }	i.	..	..		..	..	..	..	..	..	..	..	..	
		Debrecen } 100	é.	..	..		..	..	..	..	..	..	..	..	..	
		Szolnok }	i.	..	..		..	..	..	..	*18 22*	..	..	..	..	
		Békéscsaba } 120	é.	..	..		..	..	..	..	*21 10*	..	..	..	..	

Declassified in Part - Sanitized Copy Approved for Release @ 50-Y1 2013/08/26 : CIA-RDP81-01043R002400040001-6

AZ ABAÚJSZÁNTÓI FÖLDMŰVESSZÖVETKEZET vendéglő-éttermében és cukrászdájában Étel-, ital- és cukrászati különlegességek

98 Szerencs—Hidasnémeti

..	..	23 30	..	7 05	12 00	..	17 15			i. Budapest keleti pu.	80	é.	10 30	..	..	19 42	..	4 40	..
..	..	5 40	..	12 08	16 46	..	22 24			é. Szerencs		i.	5 56	..	..	13 15	..	21 48	..
..	..	4 32	..	..	15 00	..	19 50			i. Sátoraljaújhely	80	é.	7 35	11 11	..	16 10	..	20 15	..
..	..	5 53	..	..	16 37	..	21 28			é. Szerencs		i.	6 00	9 40	..	14 35	..	18 40	..
9940	9942		9924	9926		9948	Km			Miskolci ig.			9939	9947		9925		9921	
..	6 30	..	12 21	17 00	..	22 40	0			i. **Szerencs** [1] ✕ 112, 391		é.	5 05	7 40	..	12 53	..	18 12	..
..	6 48	..	12 42	17 18	..	22 57	6			Mád [1]			4 53	7 28	..	12 41	..	18 00	..
..	7 02	..	12 55	17 31	..	23 10	11			Rátka			4 41	7 16	..	12 29	..	17 48	..
..	7 11	..	13 03	17 44	..	23 17	13			Tállya			4 35	7 10	..	12 23	..	17 42	..
..	7 18	..	13 10	17 51	..	23 24	15			Golop mh. [1]			4 25	6 57	..	12 14	..	17 33	..
..	7 27	..	13 19	18 00	..	23 33	19			Abaújszántói fürdő mh.			4 16	6 48	..	12 05	..	17 24	..
..	7 44	..	13 36	18 17	..	23 50	21			Abaújszántó [1]			4 10	6 42	..	11 59	..	17 18	..
..	7 53	..	13 45	18 26	..	23 59	24			Abaújkér mh.			3 48	6 20	..	11 37	..	16 58	..
..	8 04	..	13 56	18 37	..	0 10	28			Boldogkőváralja [2]			3 37	6 09	..	11 26	..	16 47	..
..	8 11	..	14 03	18 44	..	0 17	31			Korlát [8]—Vizsoly [3]			3 30	6 02	..	11 19	..	16 40	..
..	8 23	..	14 15	18 56	..	0 29	36			Fony mh. [4]			3 17	5 50	..	11 07	..	16 28	..
..	8 28	..	14 19	19 01	..	0 33	37			Hejce [4]—Vilmány [1]			3 12	5 45	..	11 02	..	16 23	..
..	8 36	..	14 27	19 09	..	0 41	40			Göncruszka mh. [1]			3 03	5 36	..	10 53	..	16 15	..
..	8 47	..	14 37	19 20	..	0 52	44			Gönc [1]			2 54	5 27	..	10 44	..	16 06	..
..	8 55	..	14 45	19 28	..	1 00	47			Zsujta mh.			2 44	5 17	..	10 34	..	15 57	..
..	9 05	..	14 55	19 38	..	1 10	51			é. **Hidasnémeti** [2]		i.	2 32	5 05	..	10 22	..	15 45	..
..	10 18	..	16 20	..	..	2 20				i. Hidasnémeti	90	é.	1 42	..	..	9 47	13 10	15 34	..
..	12 20	..	18 19	..	..	4 20				é. Miskolc szem. pu.		i.	23 40	..	..	7 45	10 55	13 30	..
4 45	..	..	..	..	..	..	51			i. **Hidasnémeti** [2]	90	é.	..	5 02	..	..	..	..	..
4 55	..	..	..	..	..	..	54			é. Tornyosnémeti mh.		i.	..	4 57	..	..	..	..	..

UTRAVALÓ UTASELLÁTÁS

97 Kazincbarcika—Rudabánya

Valamennyi vonat 2. osztályú kocsikkal

17 15	..	23 30	5 38	7 05	12 00	15 05	17 15			i. Budapest keleti pu. 80	..	é.	10 30	10 30	..	15 50	16 15	22 33	23 35	4 40	..
23 40	..	4 50	7 00	11 00	16 42	19 05	21 20			i. Miskolcszem.pu. (▲gömöri pu.)	92	é.	6 20	6 36	9 25	▲1130	12 18	16 56	22 38	..
0 38	..	5 55	7 59	11 58	17 41	20 01	22 10			é. Kazincbarcika		i.	5 18	5 56	8 22	10 48	11 14	15 51	21 34	..
9640	9622	9632	9642	9634	9636	9638	9648	Km		Miskolci ig.			9649	9639	9627	9647	9637	9633	9631	9641					
0 55	4 25	6 25	9 55	12 15	17 50	20 25	22 20	0		i. **Kazincbarcika** [1]		é.	+ 5 05	✕ 5 42	7 35	10 35	11 00	15 16	19 52	23 30					
1 09	4 44	6 39	10 09	12 29	18 04	20 39	22 34	5		Szuhakálló—Mucsony [8]			4 54	5 31	7 24	10 24	10 49	15 05	19 41	23 19					
1 20	4 55	6 50	10 20	12 40	18 15	20 50	22 45	8		Izsófalva			4 45	5 22	7 10	10 16	10 40	14 57	19 32	23 07					
1 29	5 16	7 00	10 34	12 49	18 25	21 00	23 03	11		Ormosbánya			4 38	5 15	7 03	10 09	10 33	14 50	19 25	23 00					
1 46	5 33	7 17	10 51	13 06	18 42	21 17	23 20	16		é. **Rudabánya vasércelep**		i.	+ 4 24	✕ 5 00	6 40	9 55	10 18	14 35	19 10	22 35					

◆ 9637 szombaton nem közlekedik 9640, 9642 hétfőn közlekedik 9622, 9627, 9641, 9648 vasárnap nem közlekedik 9647 szombaton közlekedik

99 Miskolc—Sajóbábony

Valamennyi vonat 2. osztályú kocsikkal

..	..	23 30	..	..	..	..			i. Budapest keleti pu.	80	é.	..	..	..	23 35	..	..	..
..	..	3 48	..	..	..	..			é. Miskolc szem. pu.		i.	..	..	..	17 05	..	..	..
		9520													9523			
		8322					Km		Miskolci ig.						8323			
..	..	4 50	..	..	..	..	0		i. **Miskolc** személy pu. ✕		é.	..	..	..	16 56	..	..	..
..	..	4 56	..	..	..	..	2		é. **Miskolc** gömöri pu.	92 94	i.	..	..	..	16 50	..	..	..
..	..	4 59	..	..	..	..	5		i. Miskolc-Repülőtér mh.		é.	..	..	..	16 46	..	..	..
..	..	5 09	..	..	..	..	7		Szirmabesenyő mh.			..	..	..	16 41	..	..	..
..	..	5 15	..	..	..	..	8		Sajókeresztúr mh.			..	..	..	16 36	..	..	..
..	..	5 19	..	..	..	..	11		é. **Sajóecseg**		i.	..	..	..	16 30	..	..	..
..	..	✕ 6 00	..	..	..	..	15		i. Lakótelepek mh.		é.	..	..	..	16 24	..	..	..
..	..	✕ 6 10	..	..	..	..	16		é. **Sajóbábony**		i.	..	..	..	✕ 15 57	..	..	..
..	..	✕ 6 15	..	..	..	..						..	..	..	✕ 15 51	..	..	..
															✕ 15 45			

Declassified in Part - Sanitized Copy Approved for Release @ 50-Y1 2013/08/26 : CIA-RDP81-01043R002400040001-6

Választékos ételek, üdítő italok, cukrászati különlegességek, vendéglátó-üzletünkben és cukrászdájában
az Edelényi Földművesszövetkezet

94 Miskolc—Edelény—Bódvavendégi

9822	9832 ◆	9834 ◆	9826	9846 ◆	9828		Km		Miskolci ig.		9827	9837	9823	9821 ◆			
23 30	7 05	8 15	12 00	..	15 05	..			*i. Budapest keleti pu.*	80	*10 30*	..	*22 33*	*3 15*	*4 40*	..	..	..
3 48	10 42	13 10	15 32		18 57	..			*é. Miskolc szem. pu.*		*6 53*		*18 55*	*22 45*	*0 15*			
⊻ 6 45	⊻ 11 18	14 05	15 52	17 25	19 18	..	0		**i. Miskolc** sz. pu. [8] ✕ 90—95, 399		5 45	7 18	⊻ 18 28	⊻ 21 48			
6 51	11 24	14 11	15 58	17 31	19 24	..					5 39	7 12	18 22	21 42			
6 55	11 27	14 18	16 03	17 35	19 26	..	2		Miskolc gömöri pu. [1] ⊻		5 34	7 09	18 19	21 38			
7 00	11 33		16 09	17 40		..	5		Miskolc-Repülőtér	92	5 28		18 14				
7 05	11 38		16 15	17 46	19 35	..	7		Szirmabesenyő mh. [2]	99			18 10				
7 11	11 44		16 21	17 52	19 41	..	9		Sajókeresztúr mh.				18 04				
7 15	11 48	14 32	16 25	17 57	19 45	..											
7 17	11 49	14 34	16 26	18 00	19 46	..	11		**Sajóecseg** 92		5 17	6 55	17 59	21 23			
7 28	12 00	14 45	16 37	18 11	19 57	..					5 15	6 53	17 58	21 21			
7 33	12 05	14 50	16 42	18 16	20 02	..	15		Sajósenye mh. [3]		5 05	6 43	17 48	21 11			
7 40	12 12	14 57	16 49	18 23	20 09	..	16		Boldva		5 00	6 38	17 43	21 06			
7 47	12 19	15 04	16 56	18 30	20 16	..	18		Zíliz mh.		4 53	6 31	17 36	20 59			
7 55	12 27	15 12	17 04	18 38	20 24	..	20		Borsodszirák mh.		4 46	6 24	17 30	20 52			
8 04	12 35	15 20	17 12	18 46	20 33	..	23		Finke mh. [1]		4 39	6 17	17 23	20 45			
8 23	12 54	15 39	17 31	19 05	20 57	..	25		Edelény [1]		4 31	6 09	17 15	20 37			
8 36	13 07	15 52	17 44	19 17	21 10	..	30		Szendrőlád [2]		4 18	5 56	16 56	20 22			
8 45	13 17	16 01	17 54	19 26	21 20	..	34		Büdöskútpuszta mh.		3 58	5 36	16 36	20 02			
8 50	13 21	é.	17 58	é.	21 24	..	38		Szendrő [1]		3 48	5 26	16 26	19 52	..	..	..
9 02	13 33	..	18 10	..	21 36	..	39		Szendrő vásártér mh.		3 43	5 21	16 21	19 47	..	..	..
9 13	13 44	..	18 21	..	21 47	..	44		Szalonna [1]		3 31	5 09	16 09	19 35	..	..	..
9 19	13 50	..	18 27	..	21 53	..	47		Perkupa mh.		3 19	4 57	15 57	19 23	..	..	..
9 27	13 58	..	18 35	..	22 01	..	49		**Szin** [3] (Jósvafő—Aggtelek)		3 12	4 50	15 50	19 16	..	..	..
9 44	14 15	..	18 52	..	22 18	..	55		Bódvaszilas		3 04	4 42	15 42	19 08	..	..	..
9 50	14 21	..	18 58	..	22 24	..	58		Komjáti mh. [1]		2 49	4 27	15 27	18 53	..	..	..
9 59	14 34	..	19 06	..	22 32	..	60		Tornanádaska		2 42	4 19	15 20	18 41	..	..	..
10 13	14 48	..	19 20	..	22 46	..	65		**Bódvavendégi**		2 33	4 10	15 11	18 32	..	..	..
											2 20	3 57	14 50	..	..	..	..

◆ 9832 vasárnap, szerdán és pénteken közlekedik

9834 szombaton közlekedik

9846 szombaton és vasárnap nem közl.

9821 Tornanádaska és Szendrő között csak szerdán, pénteken és vasárnap közlekedik

9840	9830						Km	Közlekedik még	9847		9841		9831
2 00	3 40	..	..	..	..	..	0	*i.* **Tornanádaska**	..	..	10 30	..	19 40	..	23 05
2 15	3 55	..	..	..	..	..	6	*é.* **Bódvavendégi**	..	..	10 15	..	19 25	..	22 50

95 Miskolc—Mezőcsát

Valamennyi vonat 2. osztályu kocsikkal

9437		9425	9423	◆9441	◆9421	9429	Km		Miskolci ig.		9420	9430	◆9422	9432		9446	9438
8 00	..	13 45	15 35	..	20 42	23 52	0		**i. Miskolc** sz. pu. [3] ✕ 90—94, 399		4 15	6 05	7 05	12 32	..	..	20 40
..	..	14 00		..			9		*i.* Kistokaj mh. [1]	80		5 51			..	..	20 26
8 20	..	14 08	16 15	..	21 02	0 12	13		*é.* **Nyékládháza**		3 51	5 43	6 41	12 12	..	..	20 18
23 30	..	*8 15*	..	*13 20*	**17 15**	*19 07*			*i. Budapest keleti pu.*	80	*é.*	**10 30**	**10 30**	**16 15**	..	*23 35*	**22 33**
3 30	..	*12 49*	..	*17 45*	**20 43**	*23 03*			*é. Nyékládháza*		*i.*	**7 08**	**7 08**	**12 45**	..	*17 28*	**19 10**
8 28	..	14 10	16 17	17 55	21 04	0 13	13		*i.* **Nyékládháza**		*é.* 3 48	5 40	6 38	12 08	..	17 25	20 16
8 40	..	14 22	16 29	18 07	21 16	0 25	18		Hejőkeresztúr mh. [1]		3 37	5 29	6 27	11 57	..	17 14	20 05
8 48	..	14 30	16 37	18 16	21 24	0 33	21		Hejőszalonta [1]		3 28	5 20	6 18	11 48	..	17 05	19 56
9 05	..	14 40	16 50	18 29	21 35	0 42	25		Hejőbába [3]—Hejőpapi [4]		3 18	5 10	6 08	11 38	..	16 55	19 46
9 14	..	14 49	16 59	18 38	21 44	0 51	28		Nemesbikk mh. [8]		3 07	4 59	5 57	11 27	..	16 29	19 32
9 19	..	14 54	17 04	18 43	21 49	0 56	30		Igrici mh. [3]		3 02	4 54	5 52	11 22	..	16 24	19 27
9 30	..	15 05	17 15	18 54	22 00	1 07	34		*é.* **Mezőcsát**		2 50	4 42	5 40	11 10	..	16 12	19 15

◆ 9421 Miskolc—Nyékládháza között szombaton nem közlekedik 9422 vasárnap nem közlekedik 9441 szombaton nem közlekedik

96 Miskolc—Tiszapalkonya

Valamennyi vonat 2. osztályu kocsikkal

8429	8437	8447 ◆	8427	8443	8441	Km		Miskolci ig.		8432	8422	8434a ◆	8434		8446 ◆		8436 ◆	8448
4 45	..	..	..	..	..	0		**i. Miskolc sz. pu.** [3] ✕ 90—94, 399		*é.* ..	..	..	..	..	17 07	..	..	23 30
	..	..	..	..	..	9		*i.* Kistokaj mh. [1]	80	..	..	..	..	..		..	..	
5 05	..	..	..	..	..	13		*é.* **Nyékládháza**		*i.* ..	..	..	..	..	16 47	..	..	23 10
23 30	..	*5 38*	**7 05**	*8 15*	**17 15**			*i. Budapest keleti pu.*	80	*é.* **10 30**	..	*15 50*	**16 15**	..	*20 33*	..	*23 35*	**22 33**
3 30	..	*9 25*	**10 25**	*12 49*	**20 43**			*Nyékládháza*		*i.* **7 08**	..	*11 54*	**12 45**	..	*16 51*	..	*17 28*	**19 10**
5 07	9 10	9 45	✕ 10 35	✕ 15 00	21 20	13		*i.* **Nyékládháza**		*é.* 6 55 ✕	9 42	11 40	12 37	..	16 45	..	17 08	23 04
5 15	8 18	9 53	10 43	15 08	21 28			*é.*		*i.* 6 47	9 34	11 32	12 29	..	16 37	..	17 00	22 56
5 16	8 19	9 54	10 44	15 09	21 29	18		**Hejőkeresztúr** mh.	80	*é.* 6 46	9 33	11 31	12 28	..	16 36	..	16 59	22 55
5 26	8 29	10 04	10 53	15 19	21 39	24		*i.* Nagycsécs mh.		*é.* 6 36	9 23	11 21	12 18	..	16 26	..	16 49	22 45
5 32	8 35	10 10	10 58	15 25	21 45	26		Sajószöged mh.		6 30	9 17	11 15	12 12	..	16 20	..	16 43	22 39
5 40	8 43	10 18	11 06	15 33	21 53	32		Tiszaszederkény		6 23	9 10	11 08	12 05	..	16 13	..	16 35	22 32
5 45	8 48	10 23	✕ 11 11	✕ 15 38	21 58	33		*é.* **Tiszapalkonya Erőmű mh.**		*i.* 6 17 ✕	8 52	10 55	11 52	..	16 00	..	16 18	22 15

◆ 8436 pénteken és munkaszüneti napokon nem közlekedik. 8446 pénteken közlekedik 8447 hétfőn közlekedik 8434a szombaton közlekedik 8434 szombaton nem közlekedik

Declassified in Part - Sanitized Copy Approved for Release @ 50-Y:20130826: CIA-RDP81-01043R002400040001-6

92 Miskolc—Bánréve—Ózd

SZÓRAKOZZÉK, ÉTKEZZÉK családi vendéglőnkben: Ózdi Földművesszövetkezet Ózd, III. ker.

Km		Miskolci ig.	9540	9542	9520	9522	9512a ◆2.Pn.	9512 ◆	9524	9526	9528	9518 ◆	9538 ◆			
		Budapest keleti pu. 80 *i.*	..	..	23 30	..	5 38	7 05	8 15	12 00	13 20	15 05	17 15	19 07	..	..	..
		Miskolc szem. pu. (▲gömöri pu.) *é.*	..	..	3 48	..	▲1 9 45	10 42	13 10	15 32	18 08	18 57	21 00	23 20	..	..	..
0		**Miskolc** sz. pu. [3] ✕ 90—95, 399 🚌 *i.*	..	..	▽4 50	7 00	..	11 00	✕14 20	▽16 42	19 05	21 20	23 40			
2		Miskolc gömöri pu. [1] ▽ *é.*	..	..	4 56	7 06	9 45	11 06	14 26	16 48	19 11	21 26	23 46			
5		Miskolc-Repülőtér 94 *i.*	..	..	4 59	7 10	9 50	11 10	14 33	16 53	19 14	21 29	23 48			
7		Szirmabesenyő mh. [2] 99	..	..	|	7 15	|	|	14 39	|	|	|	|			
9		Sajókeresztúr mh.	..	..	5 09	|	|	✕	14 44	|	|	✕	23 57			
		▼ *é.*	..	..	5 15	|	|	|	14 50	|	|	|	0 03			
11		**Sajóecseg** 94 *i.*	..	..	5 19	7 24	10 03	11 23	14 54	17 06	19 26	21 42	0 07			
16		Sajószentpéter piactér mh. *é.*	..	..	5 21	7 26	10 05	11 25	14 57	17 08	19 28	21 44	0 08			
17		Sajószentpéter (Kondó-Harica 398)	..	..	5 29	7 34	|	11 33	15 05	17 16	19 36	|	0 16			
21		Berente mh. [1]	..	..	5 36	7 40	10 24	11 39	15 11	17 22	19 42	21 55	0 21			
24		Kazincbarcika alsó mh. ▼	..	..	5 43	7 47	10 34	11 46	15 18	17 29	19 49	22 02	0 28			
25		**Kazincbarcika** [1] ▽ 97 🚌 *é.*	..	..	5 50	7 54	10 41	11 53	15 25	17 36	19 56	|	0 34			
		i.	..	..	5 55	7 59	10 45	11 58	15 30	17 41	20 01	22 10	0 39			
29		Sajókaza [1] 🚌 *i.*	..	..	6 03	8 02	10 50	12 00	15 33	17 49	20 03	22 13	0 41			
31		Vadna mh. 🚌	..	..	6 10	8 10	11 07	12 07	15 45	17 56	20 10	22 20	0 48			
34		Dubicsány mh.	..	..	6 15	8 15	|	12 12	15 50	18 01	20 15	22 26	✕0 52	..	..	..
		Putnok ▽ 89	..	..	6 22	8 22	|	12 19	15 57	18 08	20 22	|	✕0 57	..	..	..
39		(🚌 Aggtelek—Jósvafő) *é.*	..	..	6 30	8 30	11 20	12 27	16 05	18 16	20 30	22 37	1 04	..	..	..
44		Pogonyi puszta *i.*	4 15	✕ 5 30	6 37	8 33	11 21	12 29	16 07	18 18	20 32	22 40	1 05	..	..	..
46		**Bánréve** ▼ *é.*	4 23	5 38	6 45	8 41	|	12 37	16 15	18 26	20 40	|	|	..	..	..
			4 28	5 43	6 50	8 46	|	12 42	16 20	18 31	20 45	22 51	1 15	..	..	..
		◆ *Bánréve* *i.*	..	..	..	..	..	..	..	..	..	..	..	..	..	..
		Lenartovce *é.*	..	..	..	..	..	..	..	..	..	..	..	..	..	..
46		**Bánréve** ▽ *i.*	4 44	5 57	7 09	9 01	|	12 57	16 39	18 46	21 00	23 08	1 28	..	..	..
48		Sajóparti fürdő mh.	4 50	6 03	7 15	9 07	|	13 03	16 44	18 52	21 06	|	|	..	..	..
50		Sajónémeti mh. [1]	4 56	6 09	7 21	9 13	|	13 09	16 50	18 58	21 12	|	|	..	..	..
51		Center alsó mh.	5 00	6 13	7 25	9 18	|	13 14	16 55	19 03	21 17	|	|	..	..	..
52		Center	5 09	6 18	7 30	9 23	|	13 19	17 06	19 08	21 22	23 20	1 41	..	..	..
55		Ózd alsó ▼	5 15	6 24	7 36	9 29	11 44	13 25	17 12	19 14	21 28	23 26	1 47	..	..	..
58		**Ózd** [2] ▽ 🚌 *é.*	5 22	✕ 6 30	7 42	9 35	11 50	13 32	✕17 18	19 20	21 34	23 33	1 54	..	..	..

◆ 9512 és 9518 🚌 Budapest—Ózd

9538 Kazincbarcika—Ózd között csak hétfőn közlekedik, vasárnap közvetlen vonat Nyíregyházáról

9512a hétfőn közlekedik

Bánréve—Lenartovce között a forgalom egyelőre szünetel

Szállítson Hátúl-házig a MÁVTRANS-szal Megbízást felvesz, felvilágosítást ad: MISKOLC MÁV ÁLLOMÁS. Távb.szolg. 14044, 36081

92 Ózd—Bánréve—Miskolc

Km		Miskolci ig.	9527	9547 ◆	9537	9517	9513 ◆2.Pn	9525	421a ◆2.Pn	9531 ◆2. Pn	9523		9543	9511	9521	9541
0		**Ózd** [2] ▽ 🚌 *i.*	3 45	✕ 4 55	..	6 33		▽9 38	..	13 50	14 20	..	✕16 05	16 52	▽20 00	22 32
3		Ózd alsó *é.*	3 52	5 02	..	6 40		9 45	..	13 57	14 27	..	16 12	16 59	20 07	22 39
6		Center [2]	3 58	5 08	..	6 46		9 51	..	14 04	14 33	..	16 18	|	20 13	22 45
7		Center alsó mh.	4 02	|	..	6 50		9 55	..	|	14 37	..	16 22	|	20 17	22 49
8		Sajónémeti mh. [1]	4 06	✕	..	6 54		9 59	..	|	14 41	..	16 26	✕	20 20	22 53
10		Sajóparti fürdő mh. ▼	4 11	|	..	6 59		10 04	..	|	14 46	..	16 31	|	20 26	22 58
12		**Bánréve** ▽ *é.*	4 17	|	..	7 05		10 10	..	14 18	14 52	..	16 36	|	20 32	23 04
		◆ *Lenartovce* *i.*	..	..	..	..		..	..	..	..	..	..	..	..	..
		Bánréve *é.*	..	..	..	..		..	..	..	..	..	..	..	..	..
12		**Bánréve** ▽ *i.*	4 32	|	..	7 25	10 15	10 27	..	14 31	15 06	..	16 52	|	20 50	23 22
14		Pogonyi puszta ▼	4 39	|	..	7 33	|	10 34	..	14 38	15 13	..	16 59	|	20 57	23 29
19		**Putnok** ▽ 89 *é.*	4 46	5 28	..	7 40	10 26	10 41	..	14 45	15 20	..	✕17 06	17 22	21 04	23 36
		(🚌 Aggtelek—Jósvafő) *i.*	4 48	5 31	..	7 44	10 27	10 44	..	14 48	15 22	..	|	17 25	21 05	..
24		Dubicsány mh.	4 57	|	..	7 53	|	10 53	..	14 57	15 31	..	|	|	21 14	..
27		Vadna mh. 🚌	5 04	|	..	8 00	|	11 00	..	15 04	15 38	..	|	|	21 21	..
29		Sajókaza [1] 🚌 ▼	5 10	5 46	..	8 11	|	11 06	..	15 09	15 43	..	|	|	21 26	..
		é.	5 16	5 52	..	8 17	10 45	11 12	..	15 15	15 49	..	|	17 44	21 32	..
33		**Kazincbarcika** [1] ▽ 97 🚌 *i.*	5 18	5 56	6 35	8 22	10 48	11 14	..	15 32	15 51	..	|	17 46	21 34	..
34		Kazincbarcika alsó mh.	5 22	|	6 40	8 28	10 54	11 19	..	15 38	15 56	..	|	|	21 39	..
37		Berente mh. [1]	5 28	6 04	6 46	8 34	11 00	11 25	..	15 44	16 02	..	|	17 54	21 45	..
41		Sajószentpéter (Kondó-Harica 388)	5 37	|	6 53	8 42	11 08	11 33	..	15 51	16 10	..	|	18 02	21 53	..
42		Sajószentpéteri piactér mh. ▼	5 41	|	6 57	8 46	|	11 37	..	|	16 14	..	|	|	21 57	..
47		**Sajóecseg** 94 *é.*	5 49	|	7 04	8 54	11 17	11 45	..	16 00	16 22	..	|	18 11	22 05	..
		i.	5 51	|	7 06	8 56	11 18	11 47	..	16 02	16 24	..	|	18 13	22 06	..
49		Sajókeresztúr mh.	5 57	|	7 12	9 02	|	11 53	..	|	16 30	..	|	|	22 12	..
51		Szirmabesenyő mh. [2]	6 03	|	7 18	9 08	|	11 59	..	|	16 36	..	|	|	22 18	..
53		Miskolc-Repülőtér 94	|	|	7 22	|	|	12 03	..	|	16 41	..	|	|	22 23	..
56		Miskolc gömöri pu. [1] ▽ 99 *é.*	6 11	6 28	7 26	9 15	11 30	12 08	↓	16 15	16 46	..	|	18 27	22 28	..
		i.	6 14	6 30	7 29	9 19	11 35	12 12	16 20	16 34	16 50	..	|	18 32	22 32	..
58		**Miskolc** szem. pu. [3] ✕ 90-95 🚌 *é.*	6 20	✕ 6 36	7 35	9 25	..	12 18	..	16 40	16 56	..	|	18 38	22 38	..
		Miskolc szem. pu. (▲Gömöri pu.) 80 *i.*	6 53	6 53	..	..	▲11 35	12 30	▲16 20	17 05	17 05	..	..	18 55	22 45	0 15 .. 30
		Budapest keleti pu. *é.*	10 30	10 30	..	..	15 50	16 15	20 33	23 35	23 35	..	..	22 33	3 15	4 10 .. 30

◆ 9513 szombaton közlekedik

9527, (csak munkaszünetes napokon) 9547 és 9511 🚌 Ózd—Budapest

421a, 9531 pénteken közlekedik

Lenartovce—Bánréve között a forgalom egyelőre szünetel

Declassified in Part - Sanitized Copy Approved for Release @ 50-Y12013/08/26 : CIA-RDP81-01043R002400040001-6

Illatszert, kozmetikai cikket a LEVENDULÁBAN vásároljon! Miskolc, Széchenyi utca 9.

90 Miskolc—Hidasnémeti [—Košice]

Km	Miskolci ig.		1530	1522	1512 ◆	3805	1524 ◆ 2.	1514	1526	1536 ◆ 2.	1518	1528			
	Budapest keleti pu. 80	*i.*	..	*23 30*	*7 05*	..	*8 15*	..	*12 00*	..	*15 05*	*17 15*	..	..	..
	Miskolc szem. pu. 80	*é.*	..	*3 48*	*10 42*	..	*13 10*	..	*15 32*	..	*18 57*	*21 00*	..	..	..
0	**Miskolc** sz. pu. [3] ✕ 80, 92—95, 399	*i.*	..	7 45	10 55	..	13 30	..	15 45	17 05	20 20	23 40			
5	**Felsőzsolca** [2] 80	*é.*	..	7 53	11 03	..	13 38	..	15 53	17 13	20 28	23 48			
11	Onga	*i.*	..	7 54	11 05		13 41	..	15 56	17 14	20 30	23 50			
14	Ongaújfalu mh.		..	8 03	11 15		13 50	..	16 06	17 23	20 39	23 59			
19	Szikszó vásártér mh. [1]		..	8 09	11 21		13 56	..	16 12	17 29	20 45	0 05			
21	Szikszó [1]		..	8 19	11 31		14 06	..	16 22	17 38	20 54	0 15			
23	Aszaló mh. [1]		..	8 24	11 42		14 13	..	16 28	17 47	21 00	0 21			
27	Halmaj [1]		..	8 30	11 48		14 19	..	16 34	17 53	21 06	0 27			
31	Csobád mh.		..	8 37	11 55		14 26	..	16 42	18 00	21 13	0 34	..	..	..
35	Hernádszentandrás mh. [2]		..	8 45	12 03		14 34	..	16 50	18 08	21 21	0 42	..	..	..
40	Forró [3]—Encs [1]		..	8 52	12 10		14 41	..	16 57	18 15	21 28	0 49	..	..	..
44	Méra mh. [1]		..	9 08	12 27		14 56	..	17 17	18 29	21 41	1 02	..	..	..
49	Novajidrány [1]		..	9 16	12 35		15 04	..	17 25	18 37	21 49	1 10	..	..	..
54	Hernádvécse mh. [2]		..	9 25	12 47		15 13	..	17 35	18 50	21 58	1 20	..	..	..
59	Hernádszurdok mh. [1]		..	9 33	12 55		15 21	..	17 43	18 58	22 06	1 28	..	..	..
62	**Hidasnémeti** [2] 98	*i.*	..	9 41	13 03		15 28	..	17 51	19 06	22 14	1 36	..	..	..
		é.	..	9 47	13 10		15 34	..	17 57	19 12	22 20	1 42	..	..	..
64	Tornyosnémeti mh. 98	*i.*	3 42	9 52	..	14 58	..	16 00	17 59	19 15	..	..	..	..	..
		é.	3 52	10 02	..		..	16 10	18 03	19 20	..	..	..	..	..
	Cana ČSD B. 2	*é.*	..	..	..	*15 22*	..	..	..	..	..	..	..	..	..
	Košice	*é.*	..	..	..	*16 18*	..	..	..	..	..	..	..	..	..
	Poprad Tatry	*é.*	..	..	..	*19 06*	..	..	..	..	..	..	..	..	..

Budapest—Poprad-Tatry

◆ 1512 Budapest—Poprad-Tatry

1524 szombaton közlekedik

1536 szombaton és munkaszüneti napokon nem közlekedik

Motorkerékpárok, kerékpárok és alkatrészeik bő választékát találja a ROBOGÓBAN Miskolc, Széchenyi utca 8.

90 [Košice—] Hidasnémeti—Miskolc

Km	Miskolci ig.		1529	1517		1527 2.	1525		3804	1511 ◆		1521	1531		
	Poprad Tatry	*i.*	..	..	..	..	..	..	*8 20*	..	..	..	..	..	..
	Košice	*i.*	..	..	..	..	..	..	*13 17*	..	..	..	..	..	..
	Cana ČSD B. 2	*i.*	..	..	..	..	..	..	*14 12*	..	..	..	..	..	..
0	Tornyosnémeti mh.	*i.*	..	3 55	..	..	10 10	..							
3	**Hidasnémeti** [2] 98	*é.*	..	4 00	..	..	10 15	..	14 38	16 12	..	18 05	19 22	..	..
6	Hernádszurdok mh. [1]	*i.*	2 20	4 02	..	5 25	10 18	..		16 17	..	18 15	19 32	..	..
11	Hernádvécse mh. [2]		2 27	4 09	..	5 32	10 25	..		16 20	..	18 25	..	..	..
16	Novajidrány [1]		2 35	4 17	..	5 40	10 33	..		16 27	..	18 32	..	..	..
21	Méra mh. [1]		2 44	4 26	..	5 48	10 41	..		16 35	..	18 40	..	..	..
25	Forró [3]—Encs [1]		2 52	4 34	..	5 56	10 49	..		16 45	..	18 49	..	..	..
29	Hernádszentandrás mh. [2]		3 05	4 56	..	6 13	11 03	..		16 53	..	18 57	..	..	..
33	Csobád mh.		3 13	5 04	..	6 21	11 11	..		17 10	..	19 11	..	..	..
38	Halmaj [1]		3 20	5 11	..	6 28	11 18	..		17 18	..	19 19	..	..	..
42	Aszaló mh. [1]		3 29	5 20	..	6 37	11 27	..		17 25	..	19 26	..	..	..
44	Szikszó [1]		3 36	5 27	..	6 44	11 34	..		17 33	..	19 34	..	..	..
45	Szikszó vásártér mh. [1]		3 43	5 35	..	6 51	11 41	..		17 40	..	19 41	..	..	..
51	Ongaújfalu mh.		3 49	5 41	..	6 57	11 47	..		17 46	..	19 48	..	..	..
54	Onga		3 57	5 49	..	7 05	11 55	..		17 50	..	19 53	..	..	..
60	**Felsőzsolca** [2] 80	*é.*	4 03	5 56	..	7 12	12 01	..		17 57	..	20 01	..	..	..
		i.	4 11	6 04	..	7 20	12 09	..		18 03	..	20 07	..	..	..
64	**Miskolc sz. pu.** [3] ✕ 80, 92—95, 399	*é.*	4 12	6 07	..	7 22	12 12	..	..	18 11	..	20 15	..	..	..
	Miskolc szem. pu. 80	*i.*	4 20	6 15	..	✕ 7 30	12 20	..	..	18 12	..	20 17	..	..	..
	Budapest keleti pu. 80	*é.*	*5 08*	*6 53*	..	..	*12 30*	..	..	18 19	..	20 25	..	..	..
			8 54	*10 30*	..	..	*16 15*	..	..	*18 55*	..	*22 45*	..	..	..
										22 33	..	*3 15*	..	..	..

Poprad-Tatry—Budapest

◆ 1511 Poprad-Tatry—Budapest keleti pu.

Declassified in Part - Sanitized Copy Approved for Release @ 50-Y1 20130826 : CIA-RDP81-01043R002400040001-6

88 Füzesabony—Eger

		Budapest keleti pu. 80 ..... *i.*	*23 30*	..	..	..	..	*7 05*	..	*8 15*	..	*13 20*	*17 15*	*17 22*	*19 07*	..	..
		Miskolc szem. pu. 80 ..... *i.*	..	..	..	*5 08*	*6 53*	*7 40*	..	..	..	*15 42*	*18 55*	*19 35*	..	..	..
Km		*Miskolci ig.*	9120	9130 2.		9122	9142	9132		9124		9126	9128 ◆	9138			
0		**Füzesabony** [1] 🚌 ✕ 108 ..... *i.*	2 40	✕ 4 00	..	6 20	✕ 8 15	9 50	..	11 45	..	17 48	20 05	Budapestről 22 05	◆9128□□□		
7		Maklár	2 52	4 13	..	6 32	8 27	10 02	..	11 57	..	18 00	20 18	22 18			
8		Nagytálya mh. [1]	2 56	4 17	..	6 36	8 31	10 06	..	12 01	..	18 04	20 22	22 22			
11		Andornaktálya alsó mh. [1].....	3 02	4 23	..	6 42	8 37	10 12	..	12 07	..	18 10	20 28	22 28	Budapest		
12		Andornaktálya felső mh. [1]	3 07	4 28	..	6 47	8 42	10 17	..	12 12	..	18 15	20 33	22 33	keleti pu.-Eger		
17		**Eger** [1] ▽ 89 🚌..... *é.*	3 15	✕ 4 36	..	6 55	✕ 8 50	10 25	..	12 20	..	18 23	20 41	22 41			

88 Eger—Füzesabony

Km		*Miskolci ig.*		9129	9127 ◆	9137	9125	9113		9143	9123	9121	9141			
0		**Eger** [1] ▽ 89 🚌 ..... *i.*	..	5 00	7 12 ✕	8 55	10 55	Budapestre 12 25	..	15 20	16 55	19 05	23 35		◆9127□□□	
5		Andornaktálya felső mh. [1]	..	5 09	7 21	9 04	11 04	12 34	..	15 29	17 04	19 14	23 44			
7		Andornaktálya alsó mh. [1].....	..	5 14	7 26	9 09	11 09		..	15 34	17 09	19 19	23 49		Eger-Budapest	
9		Nagytálya mh. [1].....	..	5 20	7 32	9 15	11 15		..	15 40	17 15	19 25	23 55		keleti pu.	
11		Maklár	..	5 24	7 36	9 19	11 19	12 44	..	15 44	17 20	19 31	23 59			
17		**Füzesabony** [1] 🚌 ✕ 108 ..... *é.*	..	5 33	7 45 ✕	9 28	11 28	12 53	..	15 53	17 29	19 40	0 08			
		Miskolc szem. pu. (Agömöri pu.) 80.... é.	..	*7 20*	*9 45* ▲	*10 42*	*13 10*	*15 32*	..	*18 08*	*18 57*	*21 00*	*3 48*			..
		Budapest keleti pu. 80..... é.	..	*8 54*	*10 30*	..	..	*17 28*	..	*19 42*	*23 35*	*22 33*	*4 40*			..

89 Eger—Putnok

	9220	9222		9224		9248	Km		*Miskolci ig.*		9227		9225	9223		9221
..	3 35	7 04	..	13 50	..	18 30	0		*i.* **Eger** [1] ▽ 88 🚌 ..... *é.*	..	6 32	..	14 48	18 10	..	22 22
..	3 42	7 11	..	13 59	..	18 40	2		Eger-Tihamér [2] 🚌	..	6 28	..	14 44	18 06	..	22 18
..	3 52	7 21	..	14 09	..	18 50	5		Egervár mh. ▽ [1] 🚌	..	6 17	..	14 33	17 51	..	22 07
..	4 02	7 29	..	14 18	..	18 58	8		Felnémet [1]	..	6 07	..	14 23	17 41	..	21 57
..	4 11	7 38	..	14 27	..	19 07	12		Almár mh. 🚌.....	..	5 58	..	14 08	17 32	..	21 48
..	4 26	7 52	..	14 41	..	19 21	17		Szarvaskő.....	..	5 47	..	13 57	17 21	..	21 37
..	4 36	8 01	..	14 50	..	19 31	20		Tardosi kőbányák mh. 🚌.....	..	5 39	..	13 48	17 13	..	21 29
..	4 58	8 20	..	15 09	..	19 50	23		Monosbél 🚌.....	..	5 32	..	13 42	17 06	..	21 22
..	5 07	8 29	..	15 18	..	19 59	26		Mikófalva mh. 🚌	..	5 24	..	13 34	16 58	..	21 14
..	5 18	8 36	..	15 24	..	20 10	27		Bélapátfalva [1].....	..	5 19	..	13 29	16 53	..	21 09
..	5 23	8 41	..	15 29	..	20 15	28		Bélapátfalvi cementgyár mh.	..	5 12	..	13 23	16 48	..	21 04
..	5 47	9 04	..	15 52	..	20 43	35		Szilvásvárad [1] 🚌	..	4 50	..	13 01	16 26	..	20 42
..	6 02	9 18	..	16 06	..	20 58	41		Nagyvisnyó [1]—Dédes [6] 🚌	..	4 33	..	12 44	16 09	..	20 24
..	6 14	9 30	..	16 17	..	✕21 09	45		Nekézseny mh.	..	4 08	..	12 18	15 44	..	20 01
..	6 22	9 38	..	16 25	..	21 18	48		Csokvaomány [3]	..	3 58	..	12 09	15 35	..	19 52
..	6 31	9 46	..	16 33	..	✕21 26	50		Sáta mh.	..	3 50	..	12 01	15 27	..	19 45
..	6 50	10 05	..	16 52	..	21 44	58		Kiskapud 🚌	..	3 30	..	11 41	15 07	..	19 26
..	7 04	10 17	..	17 04	..	21 57	62		Királd [1].....	..	3 15	..	11 26	14 52	..	19 11
..	✕7 12	✕10 25	..	✕17 12	..	✕22 05	66		Sajómercse mh. [3]	..	✕3 00	..	✕11 15	✕14 40	..	✕19 00
..	7 20	10 33	..	17 20	..	22 12	70		*é.* **Putnok** ▽ 🚌 ..... *i.*	..	2 50	..	11 05	14 30	..	18 50
..	*9 25*	*12 18*	..	*18 38*	..	..			*é.* *Miskolc szem. pu. 92..... i.*	..	*23 40*	..	*7 00*	*11 00*	..	*16 42*

HIRLAPOK UTASELLÁTÓ

Declassified in Part - Sanitized Copy Approved for Release @ 50-Y1 2013/08/26 CIA-RDP81-01043R002400040001-6

Étel-, ital- és cukrászati különlegességek
A JÁSZAPÁTI FÖLDMŰVESSZÖVETKEZET
vendéglő-éttermében és cukrászdájában

85 Vámosgyörk—Gyöngyös

| | | |

81b Salgótarján külső pu.—Somoskőújfalu

| | | |

81 Somosköújfalu—Salgótarján—Hatvan [—Budapest]

		Lučenec	ČSD	*i.*	..	..	..	..	..	..	..	..	..	..	..	*8 07*	..	..	..	..	..
		Píl'akovo	B. 1.	*i.*	..	..	..	..	..	..	..	..	..	..	..	*10 05*	..	..	..	..	..
		Somosköújfalu		*é.*	..	..	..	..	..	..	..	..	..	..	..	*10 28*	..	..	..	..	..
Km		*Budapesti lg.*			319	329	307 Pn		317	327a 2.	327	407	337 ◆2.	6315	345	325	403	413		
0		**Somosköújfalu**		*i.*	..	4 46	..	..	..	5 55	..	..	7 15	..	12 03	..	..			
7		Salgótarján	81b	*é.*	..	4 57	..	..	..	6 06	..	..	7 26	..	12 13	..	..			
				i.	1 05	→	**5 00**	..	5 10	6 08	6 28	..	7 28	..	12 16	12 26	..			
9		Salgótarján külső pu.[5]		*é.*	1 10	..	**5 04**	..	5 15	6 13	6 33	..	7 33	..	12 20	12 31	..			
11		Zagyvapálfalva		*i.*	1 12	..	**5 05**	..	5 20	→	6 36	..	7 43	..	→	12 32	..			
15		Vizslás mh. [2]			1 19	..	**5 11**	..	5 27	..	6 44	..	7 50	..	..	12 40	..			
18		Kisterenye bányatelep mh.			1 29	..	|	..	5 36	..	6 54	..	8 00	..	..	12 50	..			
20		**Kisterenye**		*é.*	1 35	..	**5 24**	..	5 43	..	7 01	..	8 06	..	..	12 56	..			
		Kisterenye	83	*i.*	1 39	..		..	5 47	..	7 05	..	8 10	..	..	13 00	..			
		Mátranovák-Homokterenye		*é.*	..	..	..	..	..	..	..	..	*9 00*	..	..	*14 05*	..	..	..	..
		Recsk-Parádfürdő	84	*i.*	..	..	*4 12*	..	*4 12*	..	..	..	*9 42*	..	..	*14 52*	..	..	..	..
		Kisterenye		*é.*	..	..	*5 13*	..	*5 13*	..	..	..	*7 12*	..	..	*12 00*	..	..	..	..
20		**Kisterenye**		*i.*	1 41	..	**5 25**	..	5 49	..	7 10	..	*8 05*	..	..	*12 53*	..	..	..	..
23		Nagybátony [2]			1 50	..	**5 32**	..	5 58	..	7 20	..	8 12	..	..	13 03	..	..	..	..
29		Mátraverebély [1]-Szentkúti kolostor mh.			1 58	..	|	..	6 06	..	7 28	..	8 23	..	..	13 12	..	..	..	..
31		Tar [1]			2 06	..	|	..	6 14	..	7 36	..	8 31	..	..	13 20	..	..	..	..
33		Mátraszőlős [3]—Hasznos mh. [3]			2 14	..	|	..	6 22	..	7 44	..	8 39	..	..	13 28	..	..	..	..
36		Pásztó [1]			2 23	..	**5 53**	..	6 30	..	7 55	..	8 46	..	..	13 36	..	..	..	..
44		Szurdokpüspöki [2]			2 38	..	|	..	6 45	..	8 10	..	8 53	..	..	13 47	..	..	..	..
46		Jobbágyi mh. [1]			2 44	..	**6 12**	..	6 51	..	8 16	..	9 12	..	..	14 02	..	..	..	..
51		Apc [2]—Zagyvaszántó [2]			2 53	..	**6 21**	..	7 01	..	8 25	..	9 18	..	..	14 08	..	..	..	..
54		Selyp			3 02	..	**6 30**	..	7 10	..	8 33	..	9 35	..	..	14 17	..	..	..	..
57		Lőrinci [1]			3 07	..	|	..	7 15	..	8 38	..	9 44	..	..	14 26	..	..	..	..
59		Mátravidéki erőmű mh.			3 11	..	|	..	7 21	..	8 43	..	9 50	..	..	14 31	..	..	..	..
65		**Hatvan** [1] (Szolnok 82)		*é.*	3 20	..	**6 37**	..	7 30	..	8 52	..	10 05	..	..	14 36	..	..	..	..
		Hatvan	80	*i.*	*4 00*	..	..	..	*8 29*	..	*9 54*	↓	..	↓	..	*14 52*	↓	↓	..	..
65		*Miskolc szem. pu.*		*é.*	*7 20*	..	..	..	*10 42*	..	*13 10*		..		..	*18 08*				
132		**Hatvan**	80a	*i.*	3 45	..	**6 57**	..	7 50	..	9 15	..	11 18	..	..	..	15 00	15 00	..	..
		Budapest keleti pu.		*é.*	6 12	..	**8 57**	..	10 09	..	11 35	..	13 38	..	..	..	17 16	17 16	..	..

◆ 337 Pásztó—Hatvan között csak szombaton közlekedik

		Lučenec	ČSD	*i.*	..	..	..	..	..	..	..	..	..	..	*17 22*	..	..	..	..
		Píl'akovo	B. 1.	*i.*	..	..	..	..	..	..	..	..	..	..	*18 55*	..	..	..	..
		Somosköújfalu		*é.*	..	..	..	..	..	..	..	..	..	..	*19 18*	..	..	..	..
Km		*Budapesti lg.*			343 2	6331	335 2.	323	411	343b	301		331 2.	311	401	321a	321	339 2.		
0		**Somosköújfalu**		*i.*	..	..	13 08	..	..	16 02	..	..	16 45	..	..	20 55	..	..	..	..
7		Salgótarján	81b	*é.*	..	..	13 19	..	..	16 12	→	..	16 56	..	..	21 06	..	..	..	..
				i.	..	..	13 21	15 25	..	..	**16 15**	..	17 00	18 30	..	21 08	21 18	23 22	..	..
9		Salgótarján külső pu.[5]		*é.*	..	..	13 26	15 30	..	..	**16 19**	..	17 05	18 35	..	21 13	21 23	23 27	..	..
11		Zagyvapálfalva		*i.*	..	..	✕13 27	15 31	..	..	**16 21**	..	17 06	18 37	..	→	21 25	23 28	..	..
15		Vizslás mh. [2]			..	..	13 34	15 38	..	..	|	..	17 17	18 44	..	..	21 38	23 35	..	..
18		Kisterenye bányatelep mh.			..	..	13 43	15 48	..	..	|	..	17 26	18 54	..	..	21 48	23 45	..	..
20		**Kisterenye**		*é.*	..	..	13 49	15 54	..	..	|	..	17 32	19 01	..	..	21 54	23 51	..	..
		Kisterenye	83	*i.*	..	..	13 53	15 58	..	..	**16 38**	..	17 36	19 05	..	..	21 58	23 55	..	..
		Mátranovák-Homokterenye		*é.*	..	..	*14 05*	..	..	..	*17 45*	..	*17 45*	*19 12*	..	..	*22 05*	*0 15*	..	..
		Recsk-Parádfürdő	84	*i.*	..	..	*14 52*	..	..	..	*18 32*	..	*18 32*	*20 02*	..	..	*22 57*	*1 17*	..	..
		Kisterenye		*é.*	..	..	..	*13 45*	..	..	*13 45*	..	..	*17 55*	..	..	*20 50*	..	..	..
20		**Kisterenye**		*i.*	..	..	13 57	*15 00*	..	..	*15 00*	..	..	*18 48*	..	..	*21 43*	..	..	..
23		Nagybátony [2]			..	..	✕14 04	16 00	..	..	**16 39**	..	17 37	19 10	..	..	22 03	0 03	..	..
29		Mátraverebély [1]-Szentkúti kolost			..	..	*é.*	16 09	..	..	**16 47**	..	17 45	19 21	..	..	22 13	0 12	..	..
31		Tar [1]			..	..	..	16 17	..	..	|	..	17 52	19 29	..	..	22 21	0 20	..	..
33		Mátrsaszőllős [3]—Hasznos mh. [3]			..	..	..	16 25	..	..	|	..	18 00	19 37	..	..	22 29	0 28	..	..
36		Pásztó [1]			15 00	..	..	16 33	..	..	|	..	18 07	19 45	..	..	22 37	0 36	..	..
44		Szurdokpüspöki [2]			15 15	..	..	16 44	..	..	**17 09**	..	18 13	19 56	..	..	22 48	0 42	..	..
46		Jobbágyi mh. [1]			15 21	..	..	16 59	..	..	|	..	*é.*	20 18	..	..	23 03	*é.*	..	..
51		Apc [2]—Zagyvaszántó [2]			15 35	..	..	17 05	..	..	|	..	..	20 23	..	..	23 09	..	..	..
54		Selyp			15 43	..	..	17 14	..	..	|	..	..	20 32	..	..	23 18	..	..	..
57		Lőrinci [1]			15 49	..	..	17 23	..	..	|	..	..	20 41	..	..	23 26	..	..	..
59		Mátravidéki erőmű mh.			15 55	..	..	17 28	..	..	|	..	..	20 46	..	..	23 31	..	..	..
65		**Hatvan** [1] (Szolnok 82)		*é.*	16 05	..	..	17 33	..	..	**17 50**	..	..	20 51	..	..	23 36	..	..	..
		Hatvan	80	*i.*	*16 30*	↓	..	*18 40*	↓	..	*18 40*	..	..	..	↓	..	*1 01*	..	..	..
65		*Miskolc szem. pu.*		*é.*	*18 57*		..	*21 00*		..	*21 00*	..	..	..		..	*3 48*	..	..	..
132		**Hatvan**	80a	*i.*	..	16 50	..	..	18 05	..	17 53	..	..	..	21 19	..	..	..	..	..
		Budapest keleti pu.		*é.*	..	18 30	..	..	19 42	..	18 58	..	..	..	22 33	..	..	..	..	..

◆ 337 Pásztó—Hatvan között csak szombaton közlekedik

ÉTKEZZEN ÉTKEZŐKOCSIN

Declassified in Part - Sanitized Copy Approved for Release @ 50-Y1 2013/08/26 CIA-RDP81-01043R002400040001-6

81 [Budapest—] Hatvan—Salgótarján—Somoskőújfalu

ÉTEL-, ITAL- ÉS CUKRÁSZATI KÜLÖNLEGESSÉGEK
Pásztói
FŐMINŐSÉGŰ SZŐLŐTERMÉSŰ VENDÉGLŐ-FITTEMÉBEN ÉS CUKRÁSZDÁJÁBAN

Km		Budapesti ig.		6328	320	330 2.		322	332		312	302	342		334 ◆2.	344 2.			
0		**Budapest** keleti pu.	i.	22 35	..	..	..	..	..	..	6 25	8 10	..	..	..	..			
67		**Hatvan**	é.	0 17	..	..	..	..	..	..	8 08	9 10	..	..	..	..			
		Miskolc szem. pu.	i.		*0 15*	..	..	..	..	..	*5 08*	6 53	..	..	..	..			
		Hatvan	é.		*2 55*	..	..	..	..	..	*7 28*	9 05	..	..	..	..			
67		**Hatvan** [1] ✕	i.	↳	3 03	..	..	5 14	6 40	..	8 26	9 15	..	..	12 10	13 18			
74		Mátravidéki erőmű mh.		..	3 13	..	..	5 26	6 52	..	8 36		..	..	12 20	13 29			
76		Lőrinci [1]		..	3 18	..	..	5 31	6 57	..	8 41		..	..	12 24	13 33			
78		Selyp		..	3 23	..	..	5 37	7 09	..	8 47		..	..	12 29	13 38			
82		Apc [2]—Zagyvaszántó [2]		..	3 31	..	..	5 46	7 18	..	8 56		..	..	12 37	13 46	..	..	..
86		Jobbágyi mh. [1]		..	3 40	..	..	5 55	7 27	..	9 05		..	..	12 45	13 54	..	..	..
89		Szurdokpüspöki [2]		..	3 46	..	..	6 10	7 33	..	9 11		..	..	12 50	14 06	..	..	..
97		Pásztó [1]		..	4 05	5 00	..	6 29	7 52	..	9 28	9 58	..	..	13 10	14 20	..	..	..
100		Mátraszőlős [3]—Hasznos mh. [3]		..	4 12	5 07	..	6 36	7 59	..	9 35		..	..	13 17	*é.*	..	..	..
103		Tar [1]		..	4 20	5 15	..	6 44	8 07	..	9 43		..	..	13 29	..	..	..	..
106		Mátraverebély [1]-Szentkúti kolostor mh. [5]		..	4 28	5 22	..	6 52	8 15	..	9 51		..	..	13 37	..	..	..	..
109		Nagybátony [2]		..	4 37	5 35	..	7 01	8 25	..	10 00	10 19	..	..	13 48	..	..	..	..
113		**Kisterenye** ⊽	é.	..	4 44	5 42	..	7 08	8 32	..	10 07	10 25	..	..	13 55	..	..	..	..
		Kisterenye	i.	..	*6 00*	*6 00*	..	..	*8 40*	..	..	*13 35*	..	..	..	..	..	..	..
		Recsk-Parádfürdő 84	é.	..	*6 50*	*6 50*	..	..	*9 30*	..	..	*14 28*	..	..	..	..	..	..	..
		Mátranovák-Homokterenye 83	i.	..	..	*4 25*	..	*6 00*	..	..	..	..	..	..	*11 40*	..	..	..	..
		Kisterenye	é.	..	..	*5 13*	..	*6 40*	..	..	..	..	..	..	*12 32*	..	..	..	..
113		**Kisterenye** ⊽	i.	..	4 46	5 48	..	7 10	8 35	..	10 10	10 27	..	..	13 58	..	..	..	..
115		Kisterenye bányatelep mh.		..	4 51	5 53	..	7 15	8 40	..			..	..	14 02	..	..	..	..
117		Vizslás mh. [2]		..	4 58	6 00	..	7 22	8 47	..	10 19		..	..	14 09	..	..	..	..
121		Zagyvapálfalva		..	5 12	6 10	..	7 32	8 57	..	10 30		..	..	14 19	..	..	..	..
124		Salgótarján külső pu. [2] ⊽ 81b	é.	..	5 18	6 16	..	7 38	9 03	..	10 36	10 44	..	..	14 25	..	..	..	..
			i.	..	5 20	6 26	..	7 40	9 05	..	10 38	10 48							
126		Salgótarján ⊽ 81b	é.	..	5 25	6 31	..	7 45	9 10	..	10 43	10 52	→	..	14 35	..	..	..	..
132		**Somoskőújfalu**	i.	..	↳	6 34	..	..	..	..	..	..	10 55	..	14 40	..	..	..	..
			é.	..		6 50	..	..	..	..	..	..	11 05	..	*14 58*	..	..	..	..
		Somoskőújfalu ČSD	i.	..	..	..	..	..	..	..	..	..	*13 08*	..	..	..	..	..	..
		Fil'akovo B.I.	é.	..	..	..	..	..	..	..	..	..	*13 30*	..	..	..	..	..	..

◆ 334 Hatvan—Pásztó között csak szombaton közlekedik.

Szállítson Háztól-házig a MÁVTRANS-szal
SALGÓTARJÁN — KÜLSŐ P. U.MÁV ÁLLOMÁS. Távbeszélő: 1981
Megbízást felvesz, felvilágosítást ad:

Km		Budapesti ig.		336 2.	414	326		314	328a 2.		308 Pn	348		338 2.		6326	328			
0		**Budapest** keleti pu.	i.	..	13 20	..	..	14 20	..	..	**18 25**	..	..	..	..	18 38	..	..	..	..
67		**Hatvan**	é.	..	14 40	..	..	16 40	..	..	**19 30**	..	..	..	..	20 20	..	..	..	..
		Miskolc szem. pu.	i.	..		***12 30***	..	..	..	..	*14 40*	..	..	..	..		***18 55***	..	..	..
		Hatvan	é.	..		***14 47***	..	..	..	..	*17 45*	..	..	..	..		***21 09***	..	..	..
67		**Hatvan** [1] ✕	i.	..	↳	15 05	..	17 00	..	..	**19 40**	..	..	..	..	↳	21 25	..	..	..
74		Mátravidéki erőmű mh.		..	..	15 15	..	17 10	..	..	**19 48**	..	..	..	..		21 36	..	..	..
76		Lőrinci [1]		..	..	15 20	..	17 15	..	..		..	..	..	..		21 41	..	..	..
78		Selyp		..	..	15 26	..	17 22	..	..	**19 55**	..	..	..	..		21 54	..	..	..
82		Apc [2]—Zagyvaszántó [2]		..	..	15 34	..	17 36	..	..	**20 03**	..	..	..	..		22 06	..	..	..
86		Jobbágyi mh. [1]		..	..	15 42	..	17 45	..	..	**20 11**	..	..	..	..		22 15	..	..	..
89		Szurdokpüspöki [2]		..	..	15 48	..	17 51	..	..		..	..	..	..		22 21	..	..	..
97		Pásztó [1]		..	..	16 07	..	18 15	..	..	**20 30**	..	..	20 38	..		23 15	..	..	..
100		Mátraszőlős [3]—Hasznos mh. [3]		..	..	16 14	..	18 22	..	..		..	..	20 45	..		23 22	..	..	..
103		Tar [1]		..	..	16 26	..	18 30	..	..		..	..	20 53	..		23 30	..	..	..
106		Mátraverebély [1]-Szentkúti kolostor mh. [5]		..	..	16 34	..	18 38	..	..		..	..	21 00	..		23 38	..	..	..
109		Nagybátony [2]		✕14 45	..	16 46	..	18 50	..	..	**20 51**	..	..	21 08	..		23 51	..	..	..
113		**Kisterenye** ⊽	é.	14 52	..	16 53	..	18 57	..	..	**20 57**	..	..	21 15	..		23 58	..	..	..
		Kisterenye	i.	..	..	*16 58*	..	*19 12*	..	..	..	..	..	..	..	..	*0 15*	..	..	..
		Recsk-Parádfürdő 84	é.	..	..	*17 52*	..	*20 02*	..	..	..	..	..	..	..	..	*1 18*	..	..	..
		Mátranovák-Homokterenye 83	i.	..	..	*15 12*	..	..	..	..	..	..	..	..	..	..	..	..	..	..
		Kisterenye	é.	..	..	*15 54*	..	..	..	..	..	..	..	..	..	..	..	..	..	..
113		**Kisterenye** ⊽	i.	✕15 14	..	16 55	..	19 07	..	..	**20 58**	..	..	21 16	..	..	0 03	..	..	..
115		Kisterenye bányatelep mh.		✕15 19	..	16 59	..	19 11	..	..		..	..	21 20	..	..	0 07	..	..	..
117		Vizslás mh. [2]		✕15 25	..	17 06	..	19 18	..	..		..	..	21 27	..	..	0 13	..	..	..
121		Zagyvapálfalva		✕15 44	..	17 16	..	19 28	..	..	**21 12**	..	..	21 37	..	..	0 23	..	..	..
124		Salgótarján külső pu. [5] ⊽ 81b	é.	✕15 50	..	17 22	..	19 34	→	..	**21 17**	..	..	21 43	..	..	0 29	..	..	..
			i.	..	..	17 25	..	19 35	19 45	..	**21 18**	..	..	21 45	..	..	0 30	..	..	..
126		Salgótarján ⊽ 81b	é.	..	..	17 30	..	19 40	19 50	..	**21 22**	→	..	21 50	..	..	0 35	..	..	..
132		**Somoskőújfalu**	é.	..	..	..	..	..	19 52	..	..	21 24	..	..	..	..	..	..	..	..
									20 08			21 40								
		Somoskőújfalu ČSD	i.	..	..	..	..	..	*21 08*	..	..	..	..	..	..	..	..	..	..	..
		Fil'akovo B.I.		..	..	..	..	..	*21 30*	..	..	..	..	..	..	..	..	..	..	..
		Lučenec	é.	..	..	..	..	..	*23 09*	..	..	..	..	..	..	..	..	..	..	..

Declassified in Part - Sanitized Copy Approved for Release @ 50-Y-r 20130826 : CIA-RDP81-01043R002400040001-6

Declassified in Part - Sanitized Copy Approved for Release @ 50-Yr 2013/08/26 : CIA-RDP81-01043R002400040001-6

80 Sátoraljaújhely—Miskolc—Hatvan [—Budapest]

Sátoraljaújhely—Nyíregyháza

| Km | | Miskolc ig. | | |

ÖLTÖZKÖDJÉK A MISKOLCI RUHÁZATI BOLT SZAKÜZLETEIBŐL! BOLTOK A VÁROS MINDEN RÉSZÉBEN!

80 Sátoraljaújhely — Nyíregyháza — Miskolc—Hatvan [—Budapest]

Km		Miskolci ig.		2339 2.			427	407		2327 2.		445	2325 2.	411			
0	▮	**Sátoraljaújhely** ▽ [1] 334	i.	..	..	..	3 35	4 32	..	..	..	✕ 6 03	..	▽ 11 25	..	..	..
10	▮	**Sárospatak** ▽ 333, 334, 336	é.	..	..	..	3 52	4 49	..	..	..	6 20	..	11 42	..	..	..
17	▮	Bodrogolaszi	i.	..	..	..	3 54	4 50	..	..	..	6 22	..	11 45	..	..	..
23	▮	Olaszliszka [3]—Tolcsva [4]		..	..	..	4 07		..	..	..	6 35	..	11 58	..	..	..
29	▮	Erdőbényefürdő mh. [7]		..	..	..	4 20	5 13	..	..	..	6 48	..	12 11	..	..	..
31	▮	Szegi [1]		..	..	..	4 33		..	..	..	7 01	..	12 24	..	..	..
35	▮	Bodrogkeresztúr [2]		..	..	..	4 39		..	..	..	7 07	..	12 30	..	..	..
42	▮	**Mezőzombor** [1]		..	..	..	4 48	5 33	..	..	..	7 15	..	12 39	..	..	..
46	▮	**Szerencs** [1] ✕ 98, 391	112	..	..	..	5 03		..	..	..	7 30	..	12 55	..	..	..
			é.	..	..	..	5 11	5 53	..	..	..	✕ 7 38	..	13 03	..	..	..
		Szerencs	112 i.	..	..	..	*5 50*	..	..	..	..	..	..	*15 05*	..	..	..
		Nyíregyháza (▲ *Rakamaz*)	é.				*7 15*		..		..	*9 28*	..	*16 34*	..	..	..
		Nyíregyháza (▲ *Rakamaz*)	112 i.	▲ *2 27*	..	..		*4 25*	..	*4 25*	..	..	*9 23*	..	..	..	..
		Szerencs	é.	*3 10*	..	..	..	*5 42*	..	*5 42*	..	..	*10 48*	..	..	..	..
46	▮	**Szerencs** [1] ✕	i.	3 30	..	..	5 22	5 56	..	6 12	..	..	11 05	13 15	..	..	..
53	▮	Taktaszada mh. [2]		3 40	..	..	5 32		..	6 23	..	..	11 15	13 25	..	..	..
56	▮	Taktaharkány [1] (Megyaszó 390)		3 46	..	..	5 40		..	6 31	..	..	11 22	13 32	..	..	..
64	▮	Tiszalúc [1]		3 58	..	..	5 53		..	6 43	..	..	11 34	13 44	..	..	..
70	▮	Hernádnémeti [3]—Bőcs [3]		4 08	..	..	6 04		..	6 54	..	..	11 44	13 54	..	..	..
79	▮	**Felsőzsolca** [2] (Hidasnémeti 90)	é.	4 21	..	..	6 16		..	7 06	..	..	11 56	14 06	..	..	..
84	▮	**Miskolc**sz.pu. [3] ✕ 90, 92, 94, 95, 96, 399	i.	4 22	..	..	6 17			7 07	..	..	11 57	14 07	..	..	..
			é.	4 30	..	..	6 25	6 38	..	7 15	..	..	12 05	14 15	..	..	..
		Ózd (▲*Bánréve*)	i.	..	..	..	..	*4 55*	..	▲ *10 15*	..	*9 38*	..	*9 38*	..	..	..
		Miskolc sz. pu. (▲*gömöri pu.*)	92 é.	..	..	..	..	*6 36*	..	▲ *11 30*	..	*12 18*	..	*12 18*	..	..	..
		Szín (*Aggtelek* 94)	i.	..	..	..	..	*3 12*	*4 50*	..	..	..	..	..	..	..	..
		Hidasnémeti						*4 02*	*5 25*			*10 18*		*10 18*			
		Miskolc szem. pu. 90	é.	..	..	..	*2 20*	*6 15*	*7 30*	..	✕	*12 20*	..	*12 20*	..	..	..

SPORTBOLTOKBAN Kiránduláshoz minden felszerelést megtalál! Miskolc, Széchenyi utca 64. Tanácsház tér 9. Béke tér 1.

Km		Miskolci ig.		429	307 Pn		417	407 ◆	437 2.	415 ◆2. Pn	413	403 Pn		411	
64	▮	**Miskolc** szem. pu. [3] ▲ Gömöri pu.	i.	..	..	..	▽ 5 08	✕ 6 53	7 40	▲ 11 35	..	12 30	..	14 40	◆ **407** ▭▭ Ózd—Budapest és Eger—Bpest 415 szombaton közl.
93	▮	Kistokaj mh. [1]	95	..	..	..			7 54						
97	▮	**Nyékládháza**	96 é.	..	..	..		7 07	8 01	11 53	..	12 44	..	14 55	
104	▮	Emőd [1]	i.	..	..	..		7 08	8 03	11 54	..	12 45	..	14 57	
110	▮	Csincsetanya		..	..	..			8 14		..		..	15 08	
119	▮	Mezőkeresztes [3]—Mezőnyárád [1]		..	..	..			8 24		..		..	15 18	Sátoraljaújhelyről
121	▮	Klementina		..	..	..	5 44		8 37	12 20	..	13 09	..	15 31	.. .. ..
126	▮	Mezőkövesd felső mh. ▽		..	..	..			8 42	12 25	..		..		.. .. ..
128	▮	Mezőkövesd [2] ▽		..	..	..			8 50	12 33	..		..		.. .. ..
132	▮	Mezőkövesd Hőfürdő mh.		..	..	..	5 56		8 56		..	13 21	..	15 45	.. .. ..
135	▮	Szihalom [1]		..	..	..			9 01		..		..		.. .. ..
141	▮	**Füzesabony** [1]		..	..	..	6 10	7 51	9 14	12 50	..	13 35	..	15 54	.. .. ..
			é.						9 06					16 02	
		Eger	88 i.	..	..	..	*5 00*	*7 12*	..	*12 25*	*12 25*	*12 25*	..	*15 20*	.. .. ..
		Füzesabony	é.	..	..	..	*5 33*	*7 45*	..	*12 53*	*12 53*	*12 53*	..	*15 53*	.. .. ..
141	▮	**Füzesabony** [1] ✕	i.	5 50	..	..	6 16	7 59	..	12 58	13 08	13 41	..	16 12	.. .. ..
153	▮	**Kál** [1]-**Kápolna** [3] ✕ Heves (87)	é.	6 05	..	..	6 30	8 13	..	13 13	13 23	13 55	..	16 27	.. .. ..
		Recsk-Parádfürdő	84 i.	*3 45*	..	..	*3 45*	*7 09*	..	*9 48*	*9 48*	..	..	*14 50*	.. .. ..
		Kál-Kápolna	é.	*4 54*	..	..	*4 54*	*8 08*	..	*10 52*	*10 52*	..	..	*15 50*	.. .. ..
153	▮	**Kál** [1]-**Kápolna** [3] ✕	i.	5 07	..	..	6 32	8 14	..	13 15	13 25	13 56	..	16 30	.. .. ..
160	▮	Nagyút [1]		5 17	..	..			..		13 35		..	16 40	.. .. ..
165	▮	Ludas [1]		5 27	..	..	6 47		..	Bánrévéről	13 44		..	16 50	.. .. ..
169	▮	Karácsond [8]		5 34	..	..			..		13 51		..	16 57	.. .. ..
175	▮	Adács [1]		5 43	..	..			..	Egerből	14 00		..	17 06	.. .. ..
178	▮	**Vámosgyörk** ▽ (Újszász 88)		5 49	..	..	7 02	8 41	..	13 44	14 06	14 22	..	17 12	.. .. ..
		Gyöngyös	85 i.	*3 50*	..	..	..	*8 00*	..	*13 15*	*13 15*	*13 15*	..	*16 23*	.. .. ..
		Vámosgyörk	é.	*4 14*	..	..	..	*8 27*	..	*13 40*	*13 40*	*13 40*	..	*16 49*	.. .. ..
178	▮	**Vámosgyörk** ▽ 86	i.	5 53	..	..	7 04	8 42	..	13 46	14 12	14 24	..	17 16	.. .. ..
188	▮	Hort [3]-Csány [4]		6 07	..	..			..		14 25		..	17 30	.. .. ..
199	▮	**Hatvan** [1] ✕ (S.-tarján 81, Szolnok 82)	é.	6 22		..	7 28	9 05	..	14 11	14 39	14 47	..	17 45	.. .. ..
199	▮	**Hatvan**	i.	..	6 57	..	7 38	9 15	..	14 21	15 08	15 00	..	18 05	.. .. ..
265	▮	**Budapest** keleti pu. (Any. pu.)	80a é.	..	*8 07*	..	8 54	10 30	..	15 50	17 28	16 15	..	19 42	.. .. ..

Declassified in Part - Sanitized Copy Approved for Release @ 50-Y1 20130826 : CIA-RDP81-01043R002400040001-6

Étel-, ital- és cukrászati különlegességek a MEZŐKÖVESDI FÖLDMŰVESSZÖVETKEZET VENDÉGLŐ-ÉTTERMÉBEN ÉS CUKRÁSZDÁJÁBAN

80 [Budapest—] Hatvan—Miskolc—Szerencs—Sátoraljaújhely

Km		Miskolci ig.		414		406 Pn	314	446	438 2.	408 ◆	416	418a ◆2.Pn		420 ◆			
0	▮	**Budapest** keleti pu.	i.	⊻13 20	..	15 05	14 20	..	..	✕17 15	17 22	19 07	..	⊻23 30			
67	▮	**Hatvan**	é.	14 40	..	16 18	16 40	..	..	18 30	19 14	20 28	..	0 51			
67	▮	**Hatvan** [1] ✕	i.	14 52	..	16 30	→	17 05	..	18 40	19 26	20 40	..	1 01			
77	▮	Hort [3]-Csány [4]		15 08	..			17 20	..		19 42	20 55	..				
87	▮	**Vámosgyörk** ⊽ (Újszász 86)	é.	15 20	..	16 52	..	17 32	..	19 02	19 54	21 07	..	1 26			
		Vámosgyörk	i.	*15 30*	..	*17 20*	..	..	..	*20 55*	*20 55*	..	..	*2 45*			
		Gyöngyös	é.	*16 02*	..	*17 52*	..	..	..	*21 25*	*21 25*	..	..	*3 13*			
87	▮	**Vámosgyörk** ⊽	i.	15 23	..	16 54	..	17 34	..	19 03	19 57	21 09	..	1 30			
91	▮	Adács [1]		15 31	..		..	17 42	..		20 04		..				
97	▮	Karácsond [2]		15 40	..		..	17 51	..		20 13		..				
101	▮	Ludas [1]		15 49	..		..	17 59	..		20 22	21 26	..	1 47			
106	▮	Nagyút [1]		15 58	..		..	18 08	..		20 31		..				
113	▮	**Kál** [1]-**Kápolna** [3] ✕ (Heves 87)	é.	16 07	..	17 21	..	18 17	..	19 30	20 40	21 41	..	2 02			
		Kál-Kápolna	i.	*16 40*	..	..	..	..	..	*20 50*	*20 50*	..	..	..			
		Recsk-Pardáfürdő	é.	*17 45*	..	..	..	..	..	*22 17*	*22 17*	..	..	..			
113	▮	**Kál** [1]-**Kápolna** [3] ✕	i.	16 11	..	17 23	..	18 19	..	19 32	20 44	21 43	..	2 06			
125	▮	**Füzesabony** [1] ✕ (Debrecen 108)	é.	16 26	..	17 37	..	18 34	..	19 46	20 59	21 58	..	2 21			
		Füzesabony	i.	*17 48*	..	*17 48*	..	*20 05*	↓	*20 05*	*22 05*	*22 05*	..	*2 40*			
		Eger	é.	*18 23*	..	*18 23*	..	*20 41*		*20 41*	*22 41*	*22 41*	..	*3 15*			
125	▮	**Füzesabony** [1] ✕	i.	16 36	..	17 43	..	..	⊻18 57	19 52	..	22 08	..	2 35			
131	▮	Szihalom [1]		16 45	..		..	..	19 08		..		..				
134	▮	Mezőkövesd Hőfürdő mh.			..		..	..	19 13		..		..				
138	▮	Mezőkövesd [3] ⊽		16 56	..	17 59	..	..	19 19	20 07	..	22 25	..	2 53			
140	▮	Mezőkövesd felső ⊽ mh.		17 02	..		..	..	19 25		..		..				
145	▮	Klementina		17 07	..		..	..			..		..				
147	▮	Mezőkeresztes [3]—Mezőnyárád [2]		17 14	..	18 12	..	..	19 36	20 19	..	22 39	..	3 07			
156	▮	Csincsetanya		17 26	..		..	..	19 48		..		..				
162	▮	Emőd [1]		17 36	..		..	..	19 58		..		..				
169	▮	**Nyékládháza** 95	é.	17 45	..	18 37	..	..	20 07	20 43	..	23 03	..	3 30			
174	▮	Kistokaj mh. [1] 96	i.	17 47	..	18 38	..	..	20 09	20 44	..	23 04	..	3 32			
182	▮	**Miskolc** sz. pu. ✕ 92—94, 399	é.	18 08	..	18 57	..	..	20 17 / 20 30	21 00	..	23 20	..	3 48			

◆ **408** 🍽 Budapest — Ózd; Budapest — Sátoraljaújhely és Budapest—Eger

418a pénteken közlekedik

420 🛏 1. 2. Budapest—Miskolc

		Miskolc szem. pu. 90	i.	*20 20*	..	*20 20*	..	..	..	*23 40*	..	*23 40*	..	*7 45*	..	..	..
		Hidasnémeti	é.	*22 20*	..	*22 20*	..	..	..	*1 42*	..	*1 42*	..	*9 47*	..	..	..
		Szin (Aggtelek 94	é.	*21 53*	..	*21 53*	..	..	..	..	..	..	..	*9 19*	..	..	..
		Miskolc szem. pu. 92	i.	*19 05*	..	*19 05*	..	*21 20*	*21 20*	*23 40*	..	*23 40*	..	*4 50*	..	..	..
		Ózd	é.	*21 34*	..	*21 34*	..	*23 33*	*23 33*	..	..	*1 54*	..	*7 42*	..	..	..

Km		Miskolci ig.		2316 ◆2.	436	428				418 ◆		2338 2.		420			
182	▮	**Miskolc** szem. pu. [3] 90	i.	16 50	17 15	19 20	..	..	..	21 22	..	23 50	..	4 35			
187	▮	**Felsőzsolca** [2]	é.		17 23	19 28	..	..	..	21 30	..	23 58	..	4 43			
196	▮	Hernádnémeti [3]—Bőcs [3]	i.		17 25	19 30	..	..	..	21 32	..	23 59	..	4 45			
202	▮	Tiszalúc [1]			17 40	19 45	..	..	..	21 47	..	0 14	..	5 01			
210	▮	Taktaharkány [1] (Megyaszó 390)			17 49	19 54	..	..	..	21 56	..	0 23	..	5 10			
213	▮	Taktaszada mh. [2]			18 02	20 06	..	..	..	22 09	..	0 36	..	5 25			
220	▮	**Szerencs** [1] ✕ (Hidasnémeti 98), 391	é.	17 37	18 08	20 12	..	..	..	22 15	..	0 42	..	5 31			
		Szerencs 112	i.	*17 50*	*18 26*	..	..	..	..	*22 45*	..	*1 11*	..	*5 50*	..	..	..
		Nyíregyháza (▲ Rakamaz)	é.	*19 10*	*20 01*	..	..	..	..	*0 19*	..	▲ *1 49*	..	*7 15*	..	..	..
		Nyíregyháza (▲ Rakamaz) 112	i.	..	*17 00*	*▲18 23*	..	..	..	*..20 07*	*20 43*	..	..	*4 25*	..	..	..
		Szerencs	é.	..	*18 29*	*19 13*	..	..	..	*..21 40*	*22 15*	..	..	*5 42*	..	..	..
220	▮	**Szerencs** [1] ✕	i.		18 40	20 33	..	..	..	22 34	..	..	..	6 00			
234	▮	**Mezőzombor** [1]			18 49	20 42	..	..	..		..	..	..	6 09			
231	▮	Bodrogkeresztúr [2]			19 05	20 58	..	..	..	22 55	..	..	..	6 25			
235	▮	Szegi [1]			19 13	21 06	..	..	..	23 03	..	..	..	6 33			
237	▮	Erdőbényefürdő mh. [7]			19 18	21 11	..	..	..	✕23 07	..	..	..	6 38			
243	▮	Olaszliszka [2]—Tolcsva [4]			19 32	21 25	..	..	..	23 20	..	..	..	6 52			
249	▮	Bodrogolaszi			19 44	21 37	..	..	..	23 32	..	..	..	7 04			
256	▮	**Sárospatak** ⊽ 333, 334, 336	é.	..	19 56	21 49	..	..	..	23.44	..	..	..	7 16	..	..	..
265	▮	**Sátoraljaújhely** [1] ⊽ 334	i.	..	19 59	21 52	..	..	..	23 46	..	..	..	7 19			
			é.	..	20 15	22 08	..	..	..	0 02	..	..	..	7 35	..	..	..

Bánrévéről Nyíregyházára

◆ 418 🍽 Budapest — Sátoraljaújhely

2316 pénteken közlekedik

Ha Miskolcon jár, keresse fel az AVAS SZÁLLÓ üzemeit! I. és II. osztályú étterem, kert — presszó — kávéház — cukrászda

Declassified in Part - Sanitized Copy Approved for Release @ 50-Y12013/08/26 : CIA-RDP81-01043R002400040001-6

80 [Budapest—] Hatvan—Miskolc—Szerencs— Sátoraljaújhely / Nyíregyháza

Km		Miskolci ig.		430 2.	432	440	412a ◆2.Pn.	402 ◆		434 2.	412	404 ◆ Pn.	414a ◆ Pn.			
0		**Budapest** keleti pu.	80a i.	..	..	..	5 38	✕7 05	..	..	▽8 15	12 00	15 12			
67		**Hatvan**	80a é.	..	..	..	7 64	✕8 18	..	..	9 44	13 13	14 26			
67		**Hatvan** [1] ✕	i.	..	..	4 00	7 15	8 29	..	..	9 54	13 23	14 36			
77		Hert [3]-Csány [4]	i.	..	..	4 16			..	..	10 10		14 51			
87		**Vámosgyörk** ▽ (Ujszász 86)	é.	..	..	4 28	7 40	8 51	..	..	10 22	13 45	15 03			
		Vámosgyörk	i.	..	..	*6 08*	..	*9 05*	..	..	*10 50*	..	*15 30*			
		Gyöngyös	85 é.	..	..	*6 40*	..	*9 34*	..	..	*11 20*	..	*16 02*			
87		**Vámosgyörk** ▽	i.	..	..	4 31	7 41	8 53	..	..	10 28	13 47	15 05			
91		Adács [1]		..	..	4 39			..	..	10 35		15 13			
97		Karácsond [3]		..	..	4 48			..	..	10 44		15 22			
101		Ludas [1]		..	..	4 56			..	..	10 52		15 30	..	..	..
106		Nagyút [1]		..	..	5 05			..	..	11 02		15 39	..	..	..
113		**Kál** [1]-**Kápolna** [3] ✕ (Heves 87)	é.	..	..	5 14	8 09	**9 20**	..	..	11 11	14 14	15 48	..	..	..
		Kál-Kápolna	i.	..	..	*5 55*	*9 40*	*9 40*	..	..	*11 45*	..	*16 40*	..	..	..
		Recsk-Parádfürdő	84 é.	..	..	*6 58*	*11 01*	*11 01*	..	..	*13 04*	..	*17 45*	..	..	..
113		**Kál** [1]-**Kápolna** [3] ✕	i.	..	..	5 19	8 11	**9 22**	..	..	11 15	14 16	15 50	..	..	..
125		**Füzesabony** [1] ✕ (Debrecen 108)	é.	..	..	5 34	8 26	**9 36**	..	..	11 30	14 30	16 05	..	..	..
		Füzesabony	i.	..	..	*6 20*	*9 50*	*9 50*	..	..	*11 45*	..	*17 48*	..	..	..
		Eger	83 é.	..	..	*6 55*	*10 25*	*10 25*	..	..	*12 20*	..	*18 23*	..	..	..
125		**Füzesabony** [1] ✕	i.	2 55	5 00	5 44	8 35	**9 42**	..	10 50	11 40	14 35	16 11	..	..	..
131		Szihalom [1]		3 06	5 11	5 53			..	11 01	11 49		16 20	..	..	..
134		Mezőkövesd Hőfürdő mh.				5 58	Ózdra		..		Sátoraljaújhelyre			..	..	..
138		Mezőkövesd [3] ▽		3 16	5 21	6 06			..	11 11	12 00		16 29	..	..	..
140		Mezőkövesd első mh. ▽		3 21	5 26	6 12			..	11 16			é.	..	..	..
145		Klementina				6 20	8 56		..		12 10			..	..	..
147		Mezőkeresztes [3]—Mezőnyárád [2]		3 32	5 37	6 26	9 02		..	11 27	12 17		..	..	..	..
156		Csincsetanya		3 44	5 49	6 38			..	11 39	12 29		..	..	..	..
162		Emőd [1]		3 54	5 59	6 49			..	11 49	12 40		..	..	..	..
169		**Nyékládháza**	é.	4 03	6 08	6 58	9 25	**10 25**	..	11 58	12 49		..	..	..	..
174		Kistokaj mh. [1]....[92—94, 399	95 i.	4 04	6 10	7 00	9 27	**10 26**	..	12 00	12 51		..	..	..	..
182		**Miskolc** sz. pu. [3] (▲ gömöri pu.) ✕	96 é.	4 12	6 18	7 08			..	12 10			..	..	..	..
			é.	4 25	6 30	7 20	▲9 45	**10 42**	..	12 22	13 10	**15 32**	..	..	..	..

◆ 402 Budapest—Poprad-Tatry Budapest—Sátoraljaújhely és Budapest—Ózd 404, 414a szombaton közlekedik. 412a hétfőn közlekedik.

Étel-, ital- és cukrászati különlegességek A FÜZESABONYI FÖLDMŰVES-SZÖVETKEZET vendéglő-éttermében és cukrászdájában

		Miskolc szem. pu.	90 i.	..	..	*7 45*	..	*10 55*	..	..	*13 30*	*15 45*	..			
		Hidasnémeti	é.	..	..	*9 47*	..	*13 10*	..	..	*15 34*	*17 57*	..			
		Szin (*Aggtelek*)	94 é.	..	*9 19*	..	..	*13 50*	..	..	*18 27*	*18 27*	..			
		Miskolc szem. pu. (▲gömöri pu.)	92 i.	*4 50*	*7 00*	..	(▲ *9 50*	*11 00*	..	..	*14 20*	*16 42*	..			
		Ózd	é.	*7 42*	*9 35*	..	*11 50*	*13 32*	..	..	*17 18*	*19 20*	..			

Km		Miskolci ig.		2322 2.	442	422 ◆	444 ◆		412	2324 2.	2336 2.			
182		**Miskolc** szem. pu. [3]	90 i.	..	..	▽8 15	11 05	13 08	..	13 40	13 50	15 55		
187		**Felsőzsolca** [2]	é.	..	..	8 23	11 13	13 16	..		13 58	16 03		
196		Hernádnémeti [3]—Bőcs [3]	i.	..	..	8 25	..	11 15	13 17	..		14 00	16 04	
202		Tiszalúc [1]		..	..	8 40	..	11 30	13 32	..		14 15	16 19	
210		Taktaharkány [1] (Megyaszó 390)		..	..	8 49	..	11 39	13 41	..		14 24	16 28	
213		Taktaszada mh. [2]		..	..	9 02	..	11 53	13 54	..		14 37	16 40	
220		**Szerencs** [1] ✕ (Hidasnémeti 98), 391	é.	..	..	9 08	..	11 59	14 00	..		14 43	16 46	
						9 17	..	12 08	14 09	..		14 52	16 55	
		Szerencs	i.	..	..	*9 28*	..	..	..	..	*15 05*	*15 05*	*17 05*	
		Nyíregyháza (▲ *Rakamaz*)	112 é.	..	..	*11 05*	..	..	..	..	*16 34*	*16 34*	*▲17 43*	
		Nyíregyháza (▲ *Rakamaz*)	112 i.	..	..	..	..	*9 23*	..	..	..	..	..	
		Szerencs	é.	..	..	..	..	*10 48*	..	..	..	..	..	
220		**Szerencs** [1] ✕	i.	..	..	..	✕ 9 40	12 20	..	..	14 35	..	..	
224		**Mezőzombor** [1]		..	..	..	9 49		..	..	14 44	..	..	
231		Bodrogkeresztúr [2]		..	..	..	10 04	12 41	..	..	15 00	..	..	
235		Szegi [1]		..	..	..	10 12		..	..	15 08	..	..	
237		Erdőbényefürdő mh. [7]		..	..	..	10 17		..	..	15 13	..	..	
243		Olaszliszka [2]—Tolcsva [4]		..	..	..	10 30	13 03	..	..	15 27	..	..	
249		Bodrogolaszi		..	..	..	10 42		..	..	15 39	..	..	
256		**Sárospatak** ▽ 333, 334, 336	é.	..	..	..	10 54	13 25	..	..	15 51	..	..	
							10 55	13 27	..	..	15 54	..	..	
265		**Sátoraljaújhely** [1] ▽ 334	é.	..	..	..	✕ 11 11	13 43	..	..	16 10	..	..	

◆ 422 Budapest—Sátoraljaújhely 444 szombaton közlekedik

Étel-, ital- és cukrászati különlegességek A SÁROSPATAKI FÖLDMŰVESSZÖVETKEZET VENDÉGLŐ-ÉTTERMÉBEN ÉS CUKRÁSZDÁJÁBAN

Declassified in Part - Sanitized Copy Approved for Release @ 50-Y1 2013/08/26 : CIA-RDP81-01043R002400040001-6

Declassified in Part - Sanitized Copy Approved for Release @ 50-Yr 2013/08/26 : CIA-RDP81-01043R002400040001-6

80a Hatvan—Budapest

| Km | | |

Declassified in Part - Sanitized Copy Approved for Release @ 50-Yr 2013/08/26 : CIA-RDP81-01043R002400040001-6

80a Hatvan—Budapest

| | | |

Declassified in Part - Sanitized Copy Approved for Release @ 50-Yr 2013/08/26 : CIA-RDP81-01043R002400040001-6

80a Budapest—Hatvan

Km		Budapesti ig.		6346 ◆ Pn	308 Pn	6326		418a ◆2.Pn	6338 ◆ 2.	6318		6328	420 ◆
0	▬	**Budapest** keleti pu. ✕	*i.*	17 38	**18 25**	18 38		19 07	19 45	20 45		22 35	Pl. 23 30
6	▬	Kőbánya felső pu. ⊻	*i.*	17 50		18 47			19 57	20 57		22 43	
			120a *é.*	17 56		18 51			20 03	21 03		22 47	
8	▬	**Rákos**	*i.*	17 57	**Salgótarjánba**	18 52		**Miskolcra**	20 04	21 04		22 48	**Sátoraljaújhelyre**
14	▬	Rákoskeresztúr [1]		18 07		18 59			20 14	21 14		22 55	
15	▬	Rákosliget mh.		18 11		19 02			20 19	21 19		22 58	
16	▬	Rákoscsaba-Újtelep mh.		18 15		19 05			20 23	21 23		23 01	
17	▬	Rákoscsaba		18 19		19 08			20 28	21 27		23 04	
21	▬	Pécel		18 28		19 14			20 38	21 37		23 10	
30	▬	Isaszeg 🚌		18 49		19 23			20 52	21 51		23 19	
34	▬	Gödöllői állami telepek mh.				19 29			20 59	21 58		23 24	
			é.	18 58		19 34			21 05	22 04		23 29	
36	▬	**Gödöllő** [1] ⊻ (Veresegyház 72) 253 🚌	*i.*			19 35				22 07		23 31	
39	▬	Máriabesnyő mh.				19 40				22 14		23 36	
49	▬	Bag mh. [1]				19 50				22 26		23 46	0 29
51	▬	**Aszód** [1] ⊻ 🚌	*é.*			19 53				22 30		23 49	0 29
		Aszód	*i.*										5 01
		Balassagyarmat (▲Nógrádkövesd)	78 *é.*										7 38
51	▬	**Aszód** [1] ⊻ 🚌	*i.*			19 56				22 32		23 53	0 31
53	▬	Hévízgyörk mh. [1]				20 01				22 38		23 58	
56	▬	Galgaguta mh. [1]				20 06				22 43		0 03	
59	▬	Tura [1] 🚌				20 11				22 49		0 08	
67	▬	**Hatvan** [1] ✕ (Szolnok 82) 🚌	*é.*		**19 30**	20 20		20 28		23 00		0 17	0 51
		Hatvan	*i.*			20 35		20 35					4 10
		Ibafalva	82 *é.*			21 21		21 21					4 57
		Hatvan	*i.*		**19 40**	21 25		21 25					3 03
		Salgótarján	81 *é.*		**21 22**	0 35		0 35					5 25
		Hatvan	*i.*			20 40		20 40					1 01
		Miskolc — szem. pu.	80 *é.*			23 20		23 20					3 48
		Sátoraljaújhely											7 35

◆ 418a péntek közlekedik

420 ▬ 1. és 2. Budapest—Miskolc

6338, 6346 szombaton és munkaszüneti napokon nem közlekedik

A MAGYAR VASÚT A DOLGOZÓKÉ!

Aki a vasúti létesítményeket bármiyen módon is megrongálja, bepiszkítja, a dolgozókat károsítja meg.

A vasút csak úgy tudja betölteni országunkban a vérkeringés szerepét, ha ezeket a létesítményeket egyemberként óvjuk a rongálástól, bepiszkítástól, vasutas és nemvasutas egyaránt.

A vasúti kocsik és egyéb létesítmények megrongálása, bepiszkítása hatalmas anyagi kárt jelent népgazdaságunknak, mely komolyan hátráltatja vasutunk továbbfejlődését, a kultúrált utazás megteremtését.

Minden öntudatos dolgozónak kötelessége védeni, óvni a vasút tulajdonát, mint a sajátját és segítséget nyújtani a harchoz, melyet a kártevők ellen folytatunk.

Declassified in Part - Sanitized Copy Approved for Release @ 50-Yr 2013/08/26 : CIA-RDP81-01043R002400040001-6

80a Budapest—Hatvan

Étel-, ital- és cukrászati különlegességek a Mezőgyösvidéki Fűszerpaprikaőrlő vendéglő-éttermében és cukrászdában

Km		Budapesti ig.		6330 2.	6340 2.Pn	412a ◆ 2.Pn	312.	402 ◆ ✕	302 ⇒		412 ⓨ	6332	404 ◆ Pn		6324 ◆Pn	414a ◆ Pn
0		**Budapest** keleti pu. ✕	i.	0 00	..	5 38	6 25	7 05	8 10	..	8 15	8 35	12 00	..	12 55	13 12
5		Kőbánya felső pu. ⅄ 120a	i.	0 09	..	|	6 34	|	|	..	8 27	8 43	|	..	13 03	|
8		**Rákos**	i.	0 13	..	5 53	6 38	|	|	..	8 33	8 47	|	..	13 07	|
			é.	0 14	..	5 54	6 39	|	|	..	8 34	8 48	|	..	13 08	|
14		Rákoskeresztúr [1]		0 21	..	|	6 46	|	|	..	|	8 55	|	..	13 15	|
15		Rákosliget mh.		0 24	..	|	6 49	|	|	..	|	8 58	|	..	13 18	|
16		Rákoscsaba-Újtelep mh.		0 22	..	|	6 52	|	|	..	|	9 01	|	..	13 21	|
17		Rákoscsaba		0 30	..	|	6 55	|	|	..	|	9 04	|	..	13 24	|
21		Pécel		0 36	..	|	7 02	|	|	..	|	9 10	|	..	13 30	|
30		Isaszeg		0 45	..	|	7 12	|	|	..	|	9 19	|	..	13 39	|
34		Gödöllői állami telepek mh.		✕0 50	..	|	7 17	|	|	..	|	9 24	|	..	|	|
			é.	0 55	..	6 28	7 22	|	|	..	|	9 29	|	..	13 47	|
36		**Gödöllő** [1] ⅄ (Veresegyház 72) 253	i.	..	..	6 29	7 24	|	|	..	|	9 31	|	..	..	|
39		Máriabesnyő mh.		..	..	|	7 29	|	|	..	|	9 36	|	..	..	|
49		Bag mh. [1]		..	..	|	7 39	|	|	..	|	9 46	|	..	..	|
51		**Aszód** [1] ⅄	é.	..	..	6 44	7 42	|	|	..	9 23	9 49	|	..	..	|
		Aszód 78	i.	..	..	..	*8 30*	|	|	..	..	..	..	..	..	|
		Balassagyarmat (▲Nógrádkövesd)	é.	..	..	..	*11 00*	|	|	..	..	..	..	..	..	|
51		**Aszód** [1] ⅄	i.	..	5 58	6 45	7 45	|	|	..	9 25	9 51	|	..	..	|
53		Hévizgyörk mh. [1]		..	6 04	|	7 50	|	|	..	|	9 56	|	..	..	|
56		Galgahévíz mh. [1]		..	6 09	|	7 55	|	|	..	|	10 01	|	..	..	|
59		Tura [1]		..	6 14	|	8 00	|	|	..	|	10 06	|	..	..	|
67		**Hatvan** [1] ✕ (Szolnok 82)	é.	..	6 25	7 04	8 08	8 18	9 10	..	9 44	10 15	13 13	..	..	14 26
		Hatvan 82	i.	..	..	..	*9 16*	..	*9 16*	..	..	..	..	..	..	..
		Jászberény	é.	..	..	..	*10 00*	..	*10 00*	..	..	..	..	..	..	..
		Hatvan 81	i.	*6 48*	*8 26*	*8 26*	*8 26*	*8 26*	*9 15*	..	..	*12 10*	*13 18*	..	..	*15 05*
		Salgótarján	é.	*9 10*	*10 43*	*10 43*	*10 43*	*10 43*	*10 52*	..	..	*14 40*	..	..	..	*17 30*
		Hatvan	i.		*2 15*	*8 29*	*8 29*	..	..	..	*9 54*	..	*13 23*	..	..	*14 36*
		Miskolc szem.pu.(▲gömöri pu.) 80	é.	..	..	*▲9 45*	*10 42*	*10 42*	..	..	*13 10*	..	*15 32*	..	..	..
		Sátoraljaújhely	é.	..	..	..	*13 43*	*13 43*	..	..	*16 10*	..	*20 15*	..	..	..

◆ 402 ▭▭ **Budapest — Poprad-Tatry:** Budapest—Sátoraljaújhely és Budapest—Ózd

412a hétfőn közlekedik

404, 414a, 6324 szombaton közlekedik

Km		Budapesti ig.		414 ⓨ	6334	6344 ◆Pn		314	406 Pn		6314	6316		6336 2.	408 ◆ ✕	416
0		**Budapest** keleti pu. ✕	i.	13 20	13 45	14 10	..	14 20	15 05	..	15 45	✕16 30	..	✕16 45	17 15	17 22
5		Kőbánya felső pu. ⅄ 120a	i.	|	13 53	14 22	..	14 32	|	..	15 53	16 42	..	16 57	|	17 34
8		**Rákos**	é.	|	13 57	14 28	..	14 38	|	..	15 57	16 48	..	17 03	|	17 40
			i.	|	13 58	14 29	..	14 39	|	..	15 58	16 49	..	17 04	|	17 41
14		Rákoskeresztúr [1]		|	14 05	14 39	..	14 49	|	..	16 05	|	..	17 14	|	|
15		Rákosliget mh.		|	14 08	14 44	..	14 53	|	..	16 08	|	..	17 18	|	|
16		Rákoscsaba-Újtelep mh.		|	14 11	14 48	..	14 57	|	..	16 11	|	..	17 22	|	|
17		Rákoscsaba		|	14 14	14 53	..	15 01	|	..	16 14	|	..	17 26	|	|
21		Pécel		|	14 20	15 01	..	15 10	|	..	16 21	|	..	17 35	|	|
30		Isaszeg		|	14 29	*é.*	..	15 23	|	..	16 30	17 16	..	17 59	|	18 09
34		Gödöllői állami telepek mh.		|	14 35	..	..	|	|	..	16 36	17 23	..	18 06	|	|
			é.	|	14 40	..	..	15 33	|	..	16 41	17 29	..	✕18 12	|	18 19
36		**Gödöllő** [1] ⅄ (Veresegyház 72) 253	i.	|	14 41	..	..	15 35	|	..	16 43	17 31	..	..	|	18 21
39		Máriabesnyő mh.		|	14 46	..	..	15 42	|	..	16 48	17 37	..	..	|	18 28
49		Bag mh. [1]		|	14 56	..	..	15 54	|	..	16 58	17 49	..	..	|	18 40
51		**Aszód** [1] ⅄	é.	14 20	14 59	..	..	15 58	|	..	17 01	17 53	..	..	|	18 43
		Aszód 78	i.	*14 40*	..	..	..	..	..	..	*17 20*	..	..	..	..	*19 05*
		Balassagyarmat (▲ Nógrádköv.)	é.	*18 35*	..	..	..	..	..	..	*▲18 29*	..	..	..	..	*21 36*
51		**Aszód** [1] ⅄	i.	14 22	15 01	..	..	16 10	|	..	17 03	17 55	..	..	|	18 45
53		Hévizgyörk mh. [1]		|	15 06	..	..	16 16	|	..	17 08	18 01	..	..	|	18 51
56		Galgahévíz mh. [1]		|	15 11	..	..	16 21	|	..	17 13	18 06	..	..	|	18 56
59		Tura [1]		|	15 16	..	..	16 28	|	..	17 19	18 12	..	..	|	19 02
67		**Hatvan** [1] ✕ (Szolnok 82)	é.	14 40	15 25	..	..	16 40	16 18	..	17 28	✕18 23	..	..	18 30	19 14
		Hatvan 82	i.	*15 30*	*15 30*	..	..	..	..	..	..	..	..	..	..	..
		Jászberény	é.	*16 16*	*16 16*	..	..	..	..	..	..	..	..	..	..	*19 40*
		Hatvan 81	i.	*15 05*	..	..	..	*17 00*	*17 00*	..	..	..	..	..	..	*21 22*
		Salgótarján	é.	*17 30*	..	..	..	*19 40*	*19 40*	..	..	..	..	..	*18 40*	*19 26*
		Hatvan	i.	*14 52*	..	..	..	*17 05*	*16 30*	..	*18 40*	..	..	..	*21 00*	..
		Miskolc szem. pu. 80	é.	*18 08*	..	..	..	..	*18 57*	..	*21 00*	..	..	..	*0 02*	..
		Sátoraljaújhely	é.	*22 08*	..	..	..	..	*22 08*	..	*0 02*	..	..	..	..	..

◆ 408 ▭▭ **Budapest—Egerj Budapest—Ózd és Budapest—Sátoraljaújhely**

6344 szombaton közlekedik

Declassified in Part - Sanitized Copy Approved for Release @ 50-Y:20130826 : CIA-RDP81-01043R002400040001-6

Declassified in Part - Sanitized Copy Approved for Release @ 50-Yr 2013/08/26 : CIA-RDP81-01043R002400040001-6

79 Aszód—Vácrátót—Vác

| | | Km | | |

78 Aszód—Balassagyarmat—Ipolytarnóc

Km		Budapesti ig.																				
		Budapest keleti pu. / *Aszód*	80a	*i.* / *é.*	*23 30* / *0 29*	.. / ..	*6 25* / *7 42*	..	..	..	..	..	*13 20* / *14 20*	..	*15 45* / *17 01*	*17 22* / *18 43*	..	..	..	..	..	..
					4230	4242 ◆	4232	4244 ◆				4248 ◆2.Pn	4224		4228	4238	4258					
0	▮	**Aszód** [1] ⊻ 🚌	Vác 79	*i.*	5|03	..	8 30	..	..	..	..		14 40	..	✕17 20	19 05	..					
4	▮	Iklad-Domony [2]			5 11	..	8 38	..	..	..	..		14 51	..	{ 17 27	19 13	..					
6	▮	Iklad-Domony felső mh.			✕5 15	..	8 42	..	..	..	..		14 57	..	(✕17 31	✕19 17	..					
10	▮	**Galgamácsa**			5 24	..	8 51	..	..	..	..		15 20	..	{ 17 39	19 26	..					
15	▮	Galgagyörk			5 36	..	9 03	..	..	..	..		15 34	..	{ 17 50	19 38	..					
19	▮	Püspökhatvan			5 47	..	9 14	..	..	..	..		15 47	..	{ 18 00	19 49	..					
24	▮	Acsa [1]—Erdőkürt [3]			5 57	..	9 24	..	..	..	..		16 02	..	{ 18 09	19 59	..					
29	▮	Galgaguta 🚌			6 11	..	9 37	..	..	..	..		16 19	..	{ 18 20	20 12	..					
34	▮	Nógrádkövesd ⊻			6 30	..	9 56	..	..	..	..		16 45	..	✕18 29	20 31	..					
35	▮	Becske alsó mh. [2]			6 37	..	10 02	..	..	..	..		16 53	..	*é.*	20 37	..					
39	▮	Becske [4]			6 48	..	10 13	..	..	..	..		17 08	..	..	20 48	..					
45	▮	Magyarnándor 🚌			7 06	..	10 29	..	..	..	..		17 46	..	..	21 05	..					
49	▮	Mohora			7 14	..	10 36	..	..	..	..		18 00	..	..	21 12	..					
53	▮	Szügy			7 25	..	10 47	..	..	..	..		18 18	..	..	21 23	..					
59	▮	**Balassagyarmat** [1] ⊻ 75 🚌		*é.* / *i.*	7|38	..	11 00	..	..	..	..	16 48	18 35	..	..	21 36	..					
67	▮	Őrhalom [2]			..	8|10	..	13 07	..	..	..	17 25	..	..	..	..	22 30					
70	▮	Hugyag mh.			..	8 26	..	13 22	..	..	..	17 45	..	..	..	..	22 46					
78	▮	Szécsény [1] ⊻ 🚌			..	8 33	..	13 29	..	..	..	17 52	..	..	..	..	22 52					
82	▮	Ludányhalászi			..	9 05	..	13 54	..	..	..	18 21	..	..	..	..	23 22	..	..	..		
88	▮	Nógrádszakál			..	9 17	..	14 04	..	..	..	18 32	..	..	..	..	23 33	..	..	..		
92	▮	Ráróspuszta mh.			..	{ 9 30	..	{ 14 15	..	..	..	18 45	..	..	..	..	23 55	..	..	..		
97	▮	Litke 🚌			..	(✕9 42	..	(✕14 27	..	..	..	✕18 57	..	..	..	..	✕0 07	..	..	..		
100	▮	**Ipolytarnóc**		*é.*	..	{ 10|01	..	{ 14 41	..	..	..	19 11	..	..	..	..	0 31	..	..	..		
					..	{ 10|10	..	{ 14 50	..	..	..	19 20	..	..	..	..	0 40	..	..	..		

◆ 4242, 4244 Nógrádszakál—Ipolytarnóc között csak hétfőn, szombaton és vasárnap közlekedik, kedden, szerdán, csütörtökön és pénteken az utasszállítás a vonatok menetrendje szerint vonatpótló autóbusszal történik

4248 szombaton közvetlen vonat Budapest nyugati pu.-ról Vácon át

78 Ipolytarnóc—Balassagyarmat—Aszód

Km		Budapesti ig.			4219	4239	4227	4247	4235	4245 ◆	4233	4243 ◆	4231	4221 ◆	4241	4229 ◆2.Pn			
0	▮	**Ipolytarnóc**		*i.*	..	..	..	5 46	..	{ 10 38	..	{ 15|01	..	{ 19 50	..	{ 22 55			
4	▮	Litke 🚌			..	..	..	5 56	..	{ 10 48	..	{ 15 17	..	{ 20 08	..	{ 23 24			
9	▮	Ráróspuszta mh.			..	..	..	✕6 10	..	(✕11 02	..	(✕15 31	..	(✕20 22	..	(✕23 38			
13	▮	Nógrádszakál			..	..	..	6 25	..	{ 11 14	..	{ 15 43	..	{ 20 34	..	{ 23 56			
18	▮	Ludányhalászi			..	..	..	6 36	..	11 26	..	15 54	..	20 50	..	0 06			
23	▮	Szécsény [1] ⊻ 🚌			..	..	..	6 55	..	11 51	..	16 08	..	21 20	..	0 11			
31	▮	Hugyag mh.			..	..	..	7 10	..	12 08	..	16 23	..	21 37	..	✕0 25			
33	▮	Őrhalom [2]			..	..	..	7 16	..	12 15	..	16 29	..	21 45	..	0 35			
41	▮	**Balassagyarmat** [1] 75 🚌		*é.* / *i.*	..	..	5|05	7 30	..	12 30	..	16 43	..	22 06	..	0 44			
47	▮	Szügy			..	..	5 20	..	✕ 8 00	..	13 00	..	17|10	..	+22 45	0 57			
52	▮	Mohara			..	..	5 32	..	8 15	..	13 15	..	17 25	..	{ 23 00				
55	▮	Magyarnándor 🚌			..	..	5 41	..	8 27	..	13 27	..	17 37	..	{ 23 12	..			
62	▮	**Becske** [4]			..	..	5 57	..	8 50	..	13 36	..	17 47	..	{ 23 21	..			
65	▮	Becske alsó mh. [2]			..	..	6 07	..	9 15	..	13 52	..	18 03	..	{ 23 36	..			
67	▮	Nógrádkövesd ⊻			..	4 25	6 22	..	9 25	..	14 01	..	18 13	..	{ 23 45	..			
71	▮	Galgaguta 🚌			..	4 35	6 32	..	10 00	..	14 16	..	18 30	..	+23 50	..			
77	▮	Acsa [1]—Erdőkürt [3]			..	4 48	6 45	..	10 10	..	14 26	..	18 39	..	*é.*	..			
81	▮	Püspökhatvan			..	4 58	6 55	..	10 32	..	14 39	..	18 52	..	..	..			
85	▮	Galgagyörk			..	5 08	7 05	..	10 46	..	14 49	..	19 01	..	..	..			
91	▮	**Galgamácsa**			✕ 4 10	5 25	7 18	..	{ 11 00	..	14 59	..	19 11	..	..	..			
93	▮	Iklad-Domony felső mh.	Vác 79		✕ 4 18	5 33	7 25	..	{ 11 15	..	15 11	..	19 27	..	..	..			
96	▮	Iklad-Domony [2]			✕ 4 23	5 38	7 30	..	(✕11 22	..	15 18	..	19 34	..	..	..			
100	▮	**Aszód** [1] ⊻ 🚌		*é.*	✕ 4 30	5 45	7|37	..	(✕11 27	..	15 23	..	19 39	..	..	..			
		Aszód / *Budapest keleti pu.*	80a	*i.* / *é.*	*4 42* / *6 11*	*6 14* / *8 00*	*8 23* / *10 02*	..	*11 44* / *13 00*	..	*15 42* / *17 28*	..	*20 06* / *21 23*	..	..	..			

◆ 4221, vasárnap nem közlekedik

4229 vasárnap közlekedik közvetlen vonat Vácon át Budapest nyugati pu.-ra

4243, 4245 Nógrádszakál—Ipolytarnóc között csak hétfőn, szombaton és vasárnap közlekedik, kedden, szerdán, csütörtökön és pénteken az utasszállítás a vonatok menetrendje szerint vonatpótló autóbusszal történik

HIRLAPOK OTABELLJTO

Declassified in Part - Sanitized Copy Approved for Release @ 50-Y:20130826 CIA-RDP81-01043R002400040001-6

75 Vác—Balassagyarmat

Km		Budapesti ig.		3930	3932 ◆		3934 ◆2.Pn		3924 ◆2.Pn	3944 2.		3936		3928			
		Budapest nyugati pu. 70	i.		5 33	..	12 10	..	13 10	..	..	15 40	..	17 29	..	..	..
		Vác 70	é.	..	6 46	..	12 50	..	13 50	..	..	16 53	..	18 25	..	..	..
0		**Vác** ▽ (Szob 70, Veresegyház 71)	i.	4‡21	7|20	..	13 05	..	14 08	✕14 23	..	✕17 10	..	18 57	◆3924, 3934 szombaton közlekedik		
10		Magyarkút [3]—Nógrádverőce [1]		4 40	7 39	..	13 23	..	14 42	14 42	..	17 29	..	19 15			
12		Magyarkút mh.		4 46	7 46	..	13 29	..	14 48	14 49	..	17 36	..	19 21	3932 ▭▭ Budapest- Balassagyarmat		
15		Szokolya [2]		4 58	7 56	..	13 37	..	14 57	14 57	..	17 51	..	19 29			
22		Berkenye		5 14	8 12	..	13 53	..	15 13	15 13	..	18 07	..	19 45			
24		Nógrád		5 22	8 21	..	14 01	..	15 25	15 25	..	18 15	..	19 53	..	..	..
29		**Diósjenő** ▽	é.	5 32	8 31	..	14 11	..	15 35	✕15 35	..	18 25	..	20 03	..	..	..
			i.	5 37	8 41	..	14 17	..	Budapest—Ipolytarnóc	Romhányba	..	18 38	..	20 13	..	..	..
34		Borsosberény [2]		5 50	8 54	..	14 30	..			..	18 51	..	20 26	..	..	..
38		Nagyoroszi [1]		6 00	9 04	..	14 43	..	15 28		..	19 01	..	20 36	..	..	..
40		Drégelyvár mh.		6 06	9 10	..	14 49	..			..	19 06	..	20 42	..	..	..
46		Drégely mh.		6 22	9 26	..	15 05	..			..	19 22	..	20 58	..	..	..
48		**Drégelypalánk** ▽	é.	6 27	9 31	..	15 10	..	15 51		..	19 27	..	21 03	..	..	..
			i.	6 40	9 45	..	..	..	16 03		..	19 42	..	21 18	..	..	..
53		Ipolyvece		6 50	9 55	..	..	..	16 14		..	19 52	..	21 28	..	..	..
60		Dejtár [3]		7 04	10 08	..	..	..	16 28		..	20 05	..	21 41	..	..	..
62		Ipolyszög mh. [1]		7 11	10 15	..	..	..	16 33		..	20 12	..	21 48	..	..	..
70		**Balassagyarmat** [1] ▽ 78	é.	7‡26	10|30	..	..	..	16 48		..	✕20 27	..	22 03	..	..	..

Km		Budapesti ig.		3919 ◆2.Pn		3929 ◆2.Pn		3949 2.	3927		3937		3933	3931 ◆			
0		**Balassagyarmat** [1] ▽ 78	i.	..	..	0 57	..	..	3‡40	..	✕ 6 40	..	13 15	▽16|50	◆3919, 3929 hétfőn közlekedik		
8		Ipolyszög mh. [1]		..	..	1 14	..	..	3 55	..	6 54	..	13 30	17 05			
10		Dejtár [3]		..	..	1 21	..	..	4 01	..	7 03	..	13 36	17 11	3931 ▭▭ Balassagyarmat — Budapest		
17		Ipolyvece		..	..	1 36	..	..	4 14	..	7 16	..	13 49	17 24			
			é.	..	..	1 47	..	..	4 24	..	7 25	..	13 59	17 34			
23		**Drégelypalánk** ▽	i.	1 20	..	2 08	..	..	4 40	..	7 38	..	14 12	17 47	..	..	..
				1 26	..		..	..	4 45	..	7 43	..	14 17	17 52	..	..	..
24		Drégely mh.		1 41	..	Ipolytarnóc—Budapest nyugati pu.	..	..	5 01	..	7 59	..	14 32	18 07	..	..	..
30		Drégelyvár mh.		1 48	..		..	..	5 08	..	8 06	..	14 40	18 14	..	..	..
32		Nagyoroszi [1]		1 58	..		..	..	5 18	..	8 16	..	14 50	18 24	..	..	..
36		Borsosberény [2]		2 10	..		..	Romhányból	5 30	..	8 28	..	15 02	18 36	..	..	..
			é.														
41		**Diósjenő** ▽ (Romhány 76)	i.	2 30	..		..	✕ 4 22	5 40	..	8 33	..	15 12	18 41	..	..	..
				2 42	..		..	4 34	5 52	..	8 45	..	15 24	18 53	..	..	..
46		Nógrád		2 48	..		..	4 41	5 58	..	8 52	..	15 31	19 00	..	..	..
48		Berkenye		3 04	..		..	4 57	6 14	..	9 08	..	15 49	19 30	..	..	..
55		Szokolya [2]		✕3 10	..		..	✕5 03	6 20	..	9 15	..	15 56	19 37	..	..	..
58		Magyarkút mh.		3 15	..		..	5 09	6 26	..	9 21	..	16 02	19 43	..	..	..
61		Magyarkút [3]—Nógrádverőce [1]		3 32	..	3 55	..	✕ 5 27	6‡43	..	✕ 9 38	..	16 19	20|00	..	..	..
70		**Vác** ▽ (Szob 70, Veresegyház 71)	é.														
		Vác 70	i.	4 05	..	4 05	..	5 40	7 01	..	9 55	..	16 33	20 22	..	..	..
		Budapest nyugati pu.	é.	4 47	..	4 47	..	6 50	7 55	..	11 05	..	17 44	21 35	..	..	..

76 Diósjenő—Romhány

Valamennyi vonat 2. osztályu kocsikkal

				5 33	..	12 20	..	15 40	17 29			Budapest nyugati pu. 70	é.	4 47	6 50	7 55	11 05	17 44	17 44	21 35
4030	4032			4036		4028	4038	Km		Budapesti ig.		4019 ◆	4029	4039	4037	4025 ◆	4035 ◆	4031
				Vácról									Vácra					
6 00	8|50	..		15 45	..	18 45	20 20	0		**Diósjenő** ▽ (Vác—Balassagyarmat 75)	é.	2 15	✕ 4 12	5 25	8 22	14 00	14 57	18|20
6 12	9 02	..		15 57	..	18 57	20 32	6		Tolmács		2 02	3 59	5 12	8 09	13 47	14 44	18 07
6 17	9 07	..		16 02	..	19 02	20 37	7		Rétság		1 57	3 54	5 07	8 04	13 42	14 39	18 02
6 27	9 17	..		16 12	..	19 12	20 47	12		Bánk [2]		1 46	3 43	4 56	7 53	13 31	14 28	17 51
✕6 32	✕9 22	..		✕16 17	..	✕19 17	✕20 52	15		Világospuszta mh.		x1 40	✕3 37	✕4 50	✕7 47	✕13 25	✕14 22	✕17 45
6 38	9|28	..		16 23	..	19 23	20 58	18		**Romhány** [1]	é.	1 33	✕ 3 30	4 43	7 40	13 18	14 15	17 38

◆ 4019 hétfőn közlekedik. 4035 szombaton nem közlekedik. 4025 szombaton közlekedik.

Declassified in Part - Sanitized Copy Approved for Release @ 50-Y-20130826 : CIA-RDP81-01043R002400040001-6

Declassified in Part - Sanitized Copy Approved for Release @ 50-Yr 2013/08/26 : CIA-RDP81-01043R002400040001-6

72 Gödöllő—Veresegyház

Valamennyi vonat 2. osztályú kocsikkal

Km		Budapesti ig.	4539	4529	4537	4527		4545	4535	4543		4531		4541		4521
0	d	Gödöllő [1] ▽ (Hatvan 80a) 253 e§§	✕ 3 23	✕ 4 43	5 58	7 46	..	11 30	✕13 53	16⑩20	..	18 00	..	19 43	..	22 45
1	d	Besnyői út mh.	3 26	4 46	6 01	7 49	..	11 33	13 56	16 23	..	18 03	..	✕19 46	..	✕22 49
2	d	Alsóerdőhegy mh.	3 29	4 49	6 04	7 52	..	11 36	13 59	16 26	..	18 06	..	19 49	..	22 51
3	d	Kocsis Károly út mh.	3 31	4 51	6 06	7 54	..	11 38	14 01	16 28	..	18 08	..	19 51	..	22 53
4	d	Bláha Lujza-fürdő mh.	3 34	4 54	6 09	7 57	..	11 41	14 04	16 31	..	18 11	..	19 54	..	22 56
8	d	Szada alsó mh.	3 42	5 02	6 17	8 05	..	11 49	14 12	16 39	..	18 19	..	✕20 02	..	✕23 04
9	d	Szada [1] ..... Y	3 45	5 05	6 20	8 08	..	11 52	14 15	16 42	..	18 22	..	20 05	..	23 07
11	a	Veresegyház ▽ (Rákospalota-Újpest–Vác 71) 2	✕ 3 50	✕ 5 10	6 25	8 13	..	11 57	✕14 20	16⑩47	..	18 27	..	20 10	..	23 12

72 Veresegyház—Gödöllő

Valamennyi vonat 2. osztályú kocsikkal

Km		Budapesti ig.	4538 ◆	4530	4520	4522	4532		4544	4526	4536	4546	4528			
0	d	Veresegyház ▽ (Rákospalota-Újpest–Vác 71) 2	0 15	✕ 2 45	4 10	6 40	8⑪53	..	✕12 45	15 33	16 57	18 50	20 55	◆ 4538 munkaszüneti napon körjárat nem közlekedik	..	..
2	d	Szada [1] mh.	0 22	✕2 52	✕4 17	6 47	9 00	..	✕12 52	15 40	17 04	18 57	21 02			
3	d	Szada alsó mh. ..... Y	0 25	✕2 55	✕4 20	6 50	9 03	..	✕12 55	15 43	17 07	19 00	21 05			
7	d	Bláha Lujza-fürdő mh.	0 34	✕3 04	✕4 29	6 59	9 12	..	✕13 04	15 52	17 16	19 09	21 14			
8	d	Kocsis Károly út mh.	0 37	✕3 07	✕4 32	7 02	9 15	..	✕13 07	15 55	17 19	19 12	21 17			
9	d	Alsóerdőhegy mh.	0 39	✕3 09	✕4 34	7 04	9 17	..	✕13 09	15 57	17 21	19 14	21 19			
10	d	Besnyői út mh. ..... Y	0 42	✕3 12	✕4 37	7 07	9 20	..	✕13 12	16 00	17 24	19 17	21 22			
11	a	Gödöllő [1] ▽ (Hatvan 80a) 253 e§§ 2	0 45	✕3 15	✕4 40	7 10	9⑪23	..	✕13 15	16 03	17 27	19 20	21 25			

A vonatok az utazóközönség

többségének

megfelelő időben közlekednek.

Ne kívánja tehát

egyéni érdekből

a »Menetrendkönyv« érvényességének

tartama alatt

a menetrendek megváltoztatását

Menetrendi kérelmét

a nyári menetrendre vonatkozólag

november hó 15-ig,

a téli menetrendre nézve pedig

július hó 15-ig

terjessze elő

Declassified in Part - Sanitized Copy Approved for Release @ 50-Yr 2013/08/26 : CIA-RDP81-01043R002400040001-6

71 Vác—Veresegyház—Budapest

Km		Budapesti ig.																						
		Budapest nyugati pu. 70	i.	22 53	23 45	..	22 53	23 45	..	..	..	..	..	..	..	..	..	..	5 33	..	..	..
		Vác 70	é.	0 05	0 57	..	0 05	0 57	..	..	..	..	..	..	..	..	..	..	6 46	..	..	..
					4439			4449		4429	4427			4447	4437		4417		4435			
0	▮	**Vác**	i.	..	2 48	..	3 20	..	..	✕ 4 15	..	..	4 58	..	..	7 10	..	..	..
2	▮	Vác alsóváros mh. 79		..	✕2 54	..	✕3 26	..	..	|	..	..	5 04	..	..	7 16	..	..	..
5	▮	Máriaudvar mh.		..	✕3 00	..	✕3 32	..	..	|	..	..	✕5 10	..	..	7 22	..	..	..
8	▮	Csörög mh.		..	✕3 06	..	3 38	..	..	4 31	..	..	5 16	..	..	7 29	..	..	..
9	▮	**Vácrátót** [2]	é.	..	3 10	..	3 42	..	..	4 35	..	..	5 20	..	..	7 33	..	..	..
12	▮	Váchartyán	i.	..	3 11	..	3 43	..	..	4 36	..	..	5 25	..	..	7 34	..	..	..
13	▮	Rudnaykert mh.		..	3 17	..	3 49	..	..	4 42	..	..	5 31	..	..	7 40	..	..	..
18	▮	Őrszentmiklós [1]—Vácbottyán [1]		..	3 21	..	3 53	..	..	4 46	..	..	5 36	..	..	7 44	..	..	..
19	▮	Nyíresszőllőtelep mh.		..	3 45	..	4 17	..	..	5 13	..	..	6 00	..	..	8 08	..	11 50	..
20	▮	Erdőkertes mh.		..	3 49	..	4 22	..	..	5 18	..	..	6 05	..	..	8 12	..	11 54	..
22	▮	**Veresegyház**	é.	..	3 55	..	4 28	..	..	5 24	..	..	6 11	..	..	8 18	..	12 00	..
		Gödöllő 72	i.	..	3 59	..	4 32	..	..	5 28	..	..	6 15	..	..	8 22	..	12 04	..
		Veresegyház 72	é.	..	*3 23*	..	*3 23*	..	..	*4 43*	*4 43*	..	..		*5 58*	..	*7 46*	..	*11 30*	..
				..	*3 50*	..	*3 50*	..	..	*5 10*	*5 10*	..	..		*6 25*	..	*8 13*	..	*11 57*	..
22	▮	**Veresegyház**	i.	..	4 03	..	4 40	..	✕ 5 13	5 36	..	..	→ 6 33	..	8 25	..	✕12 08	..
27	▮	Csomád [3]		..	4 16	..	4 53	..	5 27	5 48	..	..	..	6 45	..	8 37	..	12 20	..
32	▮	Fótújfalu mh.		..	4 27	..	5 05	..	5 39	6 00	..	..	..	6 56	..	8 48	..	12 32	..
33	▮	Fót [1]		..	4 32	..	5 10	..	5 43	6 04	..	..	..	7 00	..	8 52	..	12 36	..
35	▮	Alagi major		..	4 39	..	5 17	..	5 50	6 11	..	..	..	7 06	..	8 59	..	12 42	..
39	▮	Rákospalota-Kertváros mh.		..	4 45	..	5 24	..	5 57	6 18	..	..	..	7 13	..	9 05	..	|	..
41	▮	**Rákospalota-Újpest** [1]—(Vác 70)	é.	..	4 50	..	5 29	..	✕ 6 02	6 23	..	..	..	7 17	..	9 10	..	✕12 50	..
42	▮	Landler Jenő Járműjavító mh.	i.	..	..	..	5 32	..	..	6 25	..	..	..	7 20	..	9 12	..	..	..
45	▮	**Rákosrendező** 70		..	..	..	5 37	..	..	6 30	..	..	..	7 25	..	9 17	..	..	..
48	▮	**Budapest** nyugati pu. ✕....	é.	..	..	..	5 43	..	..	6 36	..	..	..	7 31	..	9 23	..	..	..
				..	..	..	5 50	..	..	✕ 6 43	..	..	..	7 38	..	9 30	..	..	..

Km		Budapest ig.																						
		Budapest nyugati pu. 70	i.	*2 37*	..	..	..	..	*13 35*	..	..	..	*16 33*	..	*18 31*	..	*22 12*	..	..	..	..	..	..	..
		Vác 70	é.	*9 08*	..	..	..	..	*14 50*	..	..	..		..		..		..	..	..	..	..	..	..
				4425			4425b		4423		4443		4421		4411		4411b							
0	▮	**Vác**	i.	11 11	..	..	..	..	15 38	..	..	..	17 20	..	19 03	..	22 30	..	..	..	..	..	..	..
2	▮	Vác alsóváros mh. 79		11 18	..	..	..	..	15 45	..	..	..	17 27	..	19 09	..	22 36	..	..	..	..	..	..	..
5	▮	Máriaudvar mh.		11 24	..	..	..	..	15 51	..	..	..	17 34	..	19 15	..	22 42	..	..	..	..	..	..	..
8	▮	Csörög mh.		11 30	..	..	..	..	15 58	..	..	..	17 41	..	19 22	..	22 48	..	..	..	..	..	..	..
9	▮	**Vácrátót** [2]	é.	11 34	..	..	..	..	16 02	..	..	..	17 45	..	19 26	..	22 52	..	..	..	..	..	..	..
12	▮	Váchartyán	i.	11 35	..	..	..	..	16 03	..	..	..	17 50	..	19 27	..	22 53	..	..	..	..	..	..	..
13	▮	Rudnaykert mh.		11 41	..	..	..	..	16 09	..	..	..	17 56	..	19 33	..	22 59	..	..	..	..	..	..	..
18	▮	Őrszentmiklós [1]—Vácbottyán [1]		11 46	..	..	..	..	16 14	..	..	..	18 00	..	19 38	..	23 03	..	..	..	..	..	..	..
19	▮	Nyíresszőllőtelep mh.		12 10	..	..	..	..	16 36	..	..	..	18 24	..	20 00	..	23 27	..	..	..	..	..	..	..
20	▮	Erdőkertes mh.		12 14	..	..	..	..	16 40	..	..	..	18 28	..	20 04	..	23 31	..	..	..	..	..	..	..
22	▮	**Veresegyház**	é.	12 20	..	..	..	..	16 46	..	..	..	18 34	..	20 09	..	23 36	..	..	..	..	..	..	..
		Gödöllő 72	i.	12 24	..	..	..	..	16 50	..	..	..	18 38	..	20 13	..	23 40	..	..	..	..	..	..	..
		Veresegyház 72	é.	*11 30*	..	..	..	..	*16 20*	..	*16 20*	..	*18 00*	..	*19 43*	..	..	..	..	..	..	..	..	..
				11 57	..	..	..	..	*16 47*	..	*16 47*	..	*18 27*	..	*20 10*	..	..	..	..	..	..	..	..	..
22	▮	**Veresegyház**	i.	12 30	..	..	+14 15	..	16 55	..	✕17 22	..	18 40	..	20 15	..	..	..	..	..	..	..	..	..
27	▮	Csomád [3]		12 42	..	..	14 28	..	17 06	..	17 51	..	18 52	..	20 31	..	..	..	..	..	..	..	..	..
32	▮	Fótújfalu mh.		12 53	..	..	14 39	..	17 16	..	18 01	..	19 03	..	20 42	..	..	..	..	..	..	..	..	..
33	▮	Fót [1]		12 57	..	..	14 44	..	17 20		18 09	..	19 07	..	20 46	..	..	..	..	..	..	..	..	..
35	▮	Alagi major		13 04	..	..	14 55	..	17 25		18 14	..	19 14	..	20 53	..	..	..	..	..	..	..	..	..
39	▮	Rákospalota-Kertváros mh.		13 11	..	..	15 01	..	17 31		|	..	|	..	21 00	..	..	..	..	..	..	..	..	..
41	▮	**Rákospalota-Újpest** [1]—(Vác 70)	é.	13 16	..	..	+15 06	..	17 36	..	✕18 22	..	19 22	..	21 05	..	..	..	..	..	..	..	..	..
42	▮	Landler Jenő Járműjavító mh.	i.	13 20	..	..	..	..	17 37	..	..	..	..	..	..	..	..	..	..	..	..	..	..	..
45	▮	**Rákosrendező** 70		13 25	..	..	..	..	17 41	..	..	..	..	..	..	..	..	..	..	..	..	..	..	..
48	▮	**Budapest** nyugati pu. ✕....	é.	13 31	..	..	..	..	17 47	..	..	..	..	..	..	..	..	..	..	..	..	..	..	..
				13 38	..	..	..	..	17 54	..	..	..	..	..	..	..	..	..	..	..	..	..	..	..

Declassified in Part - Sanitized Copy Approved for Release @ 50-Y-20130826 CIA-RDP81-01043R002400040001-6
Declassified in Part - Sanitized Copy Approved for Release @ 50-Y-20130826 CIA-RDP81-01043R002400040001-6

71 Budapest—Veresegyház—Vác

Km	Budapesti ig.		4440	4442		4422	4412	4414	4432		4444 ◆		4434 ◆		4424
0	**Budapest** nyugati pu. ✕	i.	..	..	..	..	7|28	..	+ 9 45	..	..	..	13 50	..	14 17
3	**Rákosrendező** 70		..	..	..	..	7 36	..	9 53	..	..	..	13 58	..	14 25
6	Landler Jenő Járműjavító mh.		..	..	..	..	7 43	..	10 00	..	..	..	14 05	..	14 32
		é.	..	..	..	..	7 47	..	+10 04	..	..	..	14 09	..	14 36
8	**Rákospalota-Újpest** [1]	i.	..	..	..	6 48	7 54	..	10 05	..	13 40	..	14 12	..	14 41
10	Rákospalota-Kertváros mh.		..	..	..	6 54	8 00	..	10 09	..	|	..	|	..	14 47
14	Alagi major		..	..	..	7 07	8 07	..	10 16	..	13 51	..	14 23	..	14 54
16	Fót [1]		..	..	..	7 13	8 13	..	10 22	..	13 57	..	14 29	..	15 00
17	Fótújfalu mh.		..	..	..	7 18	8 18	..	10 27	..	14 02	..	14 34	..	15 05
21	Csomád [8]		..	..	..	7 31	8 38	..	10 40	..	14 15	..	14 47	..	15 18
27	**Veresegyház**	é.	..	..	..	7 41	8 48	..	10 50	..	14 25	..	14 57	..	15 28
	Veresegyház 72	*i.*	..	..	..	*8 53*	*8 53*	..	*12 45*	..	*15 33*	..	*15 33*	..	*15 33*
	Gödöllő	*é.*	..	..	..	*9 23*	*9 23*	..	*13 15*	..	*16 03*	..	*16 03*	..	*16 03*
27	**Veresegyház**	i.	4 37	5 37	..	7 45	8 50	×12 28	10 59	..	14 28	..	..	..	15 30
28	Erdőkertes mh.		4 43	5 43	..	7 51	8 56	12 34	11 05	..	14 34	..	..	..	15 35
30	Nyírességi telep mh.		4 48	5 48	..	7 57	9 01	12 40	11 11	..	14 40	..	..	..	15 40
31	Őrszentmiklós [1]—Vácbottyán [1]		5 02	6 02	..	8 10	9 15	12 45	11 15	..	14 52	..	..	..	15 50
36	Rudnaykert mh.		5 14	6 15	..	8 23	9 27	12 58	é.	..	15 04	..	..	..	16 02
37	Váchartyán		5 18	6 19	..	8 27	9 31	13 02	..	..	15 08	..	..	..	16 10
		é.	5 23	6 24	..	8 32	9 36	13 07	..	..	15 13	..	..	..	16 15
39	**Vácrátót** [3]	i.	5 24	6 25	..	+ 8 33	9 37	13 08	..	..	..	..	..	..	16 16
41	Csörög mh.		5 29	6 30	..	8 37	9 42	13 12	..	..	..	..	..	..	16 21
44	Máriaudvar mh. 79		5 35	6 37	..	8 44	9 49	13 19	..	..	..	..	..	..	16 27
47	Vác alsóváros mh.		● 5 41	6 44	..	8 50	9 55	13 25	..	..	..	..	..	..	●16 33
48	**Vác** (Szob 70, Balassagyarmat 75)	é.	5 46	6 49	..	+ 8 55	10|00	×13 30	..	..	..	..	..	..	16 38
	Vác (● *Vác alsóváros*) 70	*i.*	● *5 45*	*7 01*	..	*9 55*	*12 07*	*16 33*	..	..	..	..	..	..	●*16 37*
	Budapest nyugati pu.	*é.*	*6 50*	*7 55*	..	*11 05*	*13 20*	*17 14*	..	..	..	..	..	..	*17 44*

◆ 4434, 4444 szombaton közlekedik.

● Budapest felé átszállás Vác alsóvároson

Km	Budapesti ig.		4426 ◆		4416		4446	4436 ◆		4438		4418		4448	4428
0	**Budapest** nyugati pu. ✕	i.	15 17	..	15 48	..	×16 45	..	..	..	..	19 30	..	..	..
3	**Rákosrendező** 70		15 25	..	15 56	..	16 53	..	..	..	..	19 39	..	..	..
6	Landler Jenő Járműjavító mh.		15 32	..	16 03	..	17 00	..	..	..	..	19 47	..	..	..
		é.	15 36	..	16 07	..	17 04	..	..	..	..	19 51	..	..	..
9	**Rákospalota-Újpest** [1]	i.	15 40	..	16 09	..	17 09	17 50	..	×18 46	..	19 53	..	22 25	23 26
10	Rákospalota-Kertváros mh.		15 46	..	16 14	..	17 15	17 56	..	|	..	19 59	..	22 30	23 26
14	Alagi major		15 53	..	16 20	..	17 26	18 02	..	18 57	..	20 06	..	22 37	23 33
16	Fót [1]		15 59	..	16 26	..	17 32	18 08	..	19 03	..	20 12	..	22 43	23 39
17	Fótújfalu mh.		16 04	..	16 31	..	17 37	18 13	..	19 13	..	20 17	..	22 48	23 44
21	Csomád [8]		16 17	..	16 43	..	17 50	18 26	..	19 26	..	20 30	..	23 01	23 57
27	**Veresegyház**	é.	16 27	..	16 53	..	18 00	18 36	..	19 36	..	20 40	..	23 11	0 07
	Veresegyház 72	*i.*	..	..	*16 57*	..	*18 50*	*18 50*	..	*20 55*	..	*21 25*	..	*0 15*	*0 15*
	Gödöllő	*é.*	..	..	*17 27*	..	*19 20*	*19 20*	..	*21 25*	..	*21 25*	..	*0 45*	*0 45*
27	**Veresegyház**	i.	..	..	17 01	..	18 04	18 45	..	19 39	..	20 45	..	..	0 09
28	Erdőkertes mh.		..	..	17 07	..	18 09	18 51	..	19 45	..	20 51	..	..	0 14
30	Nyírességi telep mh.		..	..	17 12	..	18 14	18 56	..	19 51	..	20 56	..	..	0 19
31	Őrszentmiklós [1]—Vácbottyán [1]		..	..	17 26	..	18 26	19 15	..	20 11	..	21 10	..	..	0 31
36	Rudnaykert mh.		..	..	17 39	..	18 38	19 27	..	20 23	..	21 22	..	..	0 43
37	Váchartyán		..	..	17 43	..	18 42	19 30	..	20 27	..	21 26	..	..	0 47
		é.	..	..	17 48	..	18 47	é.	..	20 32	..	21 31	..	..	0 52
39	**Vácrátót** [3]	i.	..	..	17 51	..	18 48	..	..	20 33	..	21 32	..	..	0 53
41	Csörög mh.		..	..	17 56	..	|	..	..	×20 37	..	×21 36	..	..	×0 57
44	Máriaudvar mh. 79		..	..	18 02	..	|	..	..	×20 43	..	×21 42	..	..	×1 03
47	Vác alsóváros mh.		..	..	18 08	..	|	..	..	×20 48	..	●21 47	..	..	×1 08
48	**Vác** (Szob 70, Balassagyarmat 75)	é.	..	..	18 13	..	×19 01	..	..	×20 53	..	21 52	..	..	1 13
	Vác (● *Vác alsóváros*) 70	*i.*	..	..	*18 43*	*19 18*	..	*19 40*	..	●	*21 46*	● *21 50*	..	..	..
	Budapest nyugati pu.	*é.*	..	..	*19 55*	*20 05*	..	*20 50*	..	..	*22 50*	*22 50*	..	..	..

◆ 4426 szombaton és munkaszünetes napokon nem közlekedik

4436 szombaton nem közlekedik

● Budapest felé átszállás Vác alsóvároson

HAJÓFÜLKE UTASELLÁTÓ

Declassified in Part - Sanitized Copy Approved for Release @ 50-Y12013/08/26 : CIA-RDP81-01043R002400040001-6

70 [Bratislava—] Szob—Budapest

| | | |

70 Budapest—Szob [—Bratislava]

Km		Budapesti ig.		130 ◆		242 2. Pn	122	112 Pn	132	202 ◆	222 2. Pn	3934 ◆2. Pn	244 2. Pn	114 ◆	124	144 ◆	134 ◆	
0		**Budapest** nyugati pu. ✕ ..	*i.*	▽ 5 33	..	..	6 20	+ 7 20	7 57	Cseh ✕ 9 10	+10 00	12 10	✕12 20	13 10	13 39	14 35	14 35	..
3		**Rákosrendező**		5 41	..	✕ 6 07	6 28	|	8 05		10 08	|	12 28	|	13 47	14 43	14 43	..
6		Landler Jenő Járműjavító mh. 71		5 48	..	6 14	6 35	|	8 11		10 15	|	12 35	|	13 54	14 50	14 50	..
8		**Rákospalota-Újpest**	*é.*	5 52	..	6 18	6 39	7 31	8 15		10 19	12 21	12 39	13 21	13 58	14 54	14 54	..
		(Veresegyház 71)	*i.*	5 54	..	6 20	6 41	7 33	8 18		10 20	12 23	12 40	13 23	14 01	14 56	14 56	..
13		Dunakeszi alsó mh.		6 01	..	|	6 49	|	8 25		10 29	|	|	|	|	|	..
15		Dunakeszi [1]		6 06	..	Cegléről	6 55	|	8 30		10 34	|	12 53	|	14 10	|	15 07	..
17		Dunakeszi gyártelep mh. ▽		6 11	..	+ 6 38	7 00	|	8 35		10 39	|	12 59	|	14 16	|	15 12	..
21		Alsógöd mh.		6 18	..	6 45	7 07	7 49	8 42		10 46	|	13 08	|	14 23	|	15 19	..
22		Göd		6 22	..	6 50	7 11	|	8 47		10 51	|	13 13	|	14 28	|	15 23	..
24		Felsőgöd mh.		6 27	..	6 55	7 16	7 55	8 52		10 56	|	13 18	|	14 33	15 15	15 28	..
27		Sződ [3]-Sződliget mh.		6 33	..	7 01	7 22	8 01	8 57		11 02	|	13 25	|	14 39	15 21	15 34	..
32		Vác alsóváros mh.		6 42	..	●7 10	7 31	|	9 04		●11 11	|	13 35	|	14 46	|	●15 43	..
34		**Vác** ▽ (Veresegyház 71)	*é.*	6 46	..	✕ 7 14	7 35	8 10	9 08		+11 15	12 50	✕13 40	13 50	14 50	15 30	15 47	..
		Vác 75	*i.*	*7 20*	..	*7 20*	..	..	..		..	*(13 05*	..	*14 08*	..	..	..	..
		Balassagyarmat (▲Drégelypalánk)	*é.*	*10 30*	..	*10 30*	..	..	..		..	*▲15 10)*	..	*16 48*	..	..	..	..
34		**Vác** ▽	*i.*	6 51	..	..	7 40	8 13	9 11						13 55	14 55	15 33	15 52	..
43		Nógrádverőce 396		7 05	..	..	7 54	8 28	9 24						14 09	15 08	15 47	16 06	..
46		Kismaros mh. 396		7 10	..	..	7 59	8 33	9 28						14 14	15 13	15 52	16 11	..
51		Nagymaros-Visegrád mh.		7 18	..	..	8 07	8 42	9 36						14 23	15 21	16 01	16 19	..
52		Nagymaros		7 24	..	..	8 16	8 55	9 47						14 34	15 31	16 10	16 28	..
55		Dömösi átkelés mh.		7 31	..	..	8 28	9 02	9 52						14 41	15 38	16 17	16 35	..
59		Zebegény		7 38	..	..	8 30	9 10	9 59						14 48	15 45	16 24	16 42	..
62		Szob alsó mh.		|	..	..	|	|	|					|	|	|	..
63		**Szob** ✕ 354	*é.*	7 45	..	..	8 37	+ 9 17	10 05	10 10					14 55	15 52	16 31	16 49	..
		Szob	*i.*	..	..	..	*9 52*	..	..	*11 00*					*17 43*	..	..	..	..
		Štúrovo ČSD B. 3.	*é.*	..	..	..	*10 16*	..	..	*11 18*					..	*18 07*	..	..	..
		Bratislava hl. n.	*i.*	..	..	..	*12 26*	..	..	*12 14*	..	..	..	..	*19 29*	..	..	..	..
			é.	..	..	..	*16 50*	..	..	*14 08*	..	..	..	..	*22 27*	..	..	..	..

◆ 114, 144, 3934 szombaton közlekedik

138 ⊏⊐ Balassagyarmatra

134 szombaton és munkaszüneties napokon nem közlekedik.

202 Bucuresti és Sofija — Budapest — Berlin és Warszava

● Vácrátót felé átszállás Vác alsóvárosnál

Km		Budapesti ig.		234 ◆2. Pn	136a ◆ Pn	136	146 2. Pn	116 ◆Pn	126	236 2. Pn	138 ◆	128	148	120	230 Pn			
0		**Budapest** nyugati pu. ✕ ..	*i.*	14 42	15 05	15 40	✕ 16 37	17 21	17 29	17 37	18 15	19 20	21 00	22 53	+ 23 45			
3		**Rákosrendező**		14 50	15 13	15 48	16 45	|	|	17 45	18 23	19 28	21 08	23 01	23 53			
6		Landler Jenő Járműjavító mh. 71		14 57	15 19	15 55	16 52	|	17 41	17 52	18 30	19 35	21 15	23 08	0 00			
8		**Rákospalota-Újpest**	*é.*	15 01	15 23	15 59	16 56	|	17 45	17 56	18 34	19 39	21 19	23 12	0 04			
		(Veresegyház 71)	*i.*	15 03	15 25	16 01	16 58	|	17 47	17 58	18 36	19 41	21 21	23 14	0 06			
13		Dunakeszi alsó mh.		15 11	15 33	16 09	|	|	|	18 06	|	|	|	|	|			
15		Dunakeszi [1]		15 16	15 38	16 14	17 09	|	|	18 11	18 47	19 51	21 32	23 25	0 17			
17		Dunakeszi gyártelep mh. ▽		15 21	15 44	16 19	17 14	|	18 00	18 16	18 52	19 56	21 37	23 30	0 22			
21		Alsógöd mh.		15 28	15 51	16 26	17 21	|	|	18 23	18 59	20 03	21 44	23 37	0 29	..	..	..
22		Göd		15 32	15 55	16 30	17 25	|	|	18 27	19 03	20 08	21 48	23 41	0 33	..	..	..
24		Felsőgöd mh.		15 37	15 59	16 35	17 30	17 50	18 11	18 32	19 08	20 13	21 53	23 46	0 38	..	..	..
27		Sződ [3]-Sződliget mh.		15 43	16 05	16 41	17 36	17 56	18 16	18 38	19 14	20 19	21 59	23 52	0 44	..	..	..
32		Vác alsóváros mh.		15 52	16 13	16 49	17 45	18 04	|	18 47	19 23	20 26	22 08	0 01	0 53	..	..	..
34		**Vác** ▽ (Veresegyház 71)	*é.*	15 56	16 17	16 53	17 49	18 08	18 25	18 51	19 27	20 30	22 12	0 05	0 57	..	..	..
		Vác 75	*i.*	..	*17 10*	*17 10*	..	*18 57*	*18 57*	*18 57*	..	..	..	*4 21*	*4 21*	..	..	..
		Balassagyarmat	*é.*	..	*20 27*	*20 27*	..	*22 03*	*22 03*	*22 03*	..	..	..	*7 26*	*7 26*	..	..	..
34		**Vác** ▽	*i.*	..	16 21	16 56	17 53	18 10	18 28	..	19 29	20 34	22 15	0 08	1 00	..	..	..
43		Nógrádverőce 396		..	16 35	17 10	18 07	18 24	18 42	..	19 43	20 47	22 29	0 22	1 14	..	..	..
46		Kismaros mh. 396		..	16 40	17 15	18 12	18 29	18 47	..	19 48	20 52	22 34	0 27	1 19	..	..	..
51		Nagymaros-Visegrád mh.		..	16 47	17 23	18 20	18 37	18 55	..	19 56	21 00	22 42	0 35	1 28	..	..	..
52		Nagymaros		..	16 56	17 32	✕ 18 23	18 50	19 12	..	20 09	21 10	22 55	0 50	1 40	..	..	..
55		Dömösi átkelés mh.		..	17 03	17 39	*é.*	18 56	19 19	..	20 16	21 17	23 02	✕0 56	✕1 46	..	..	..
59		Zebegény		..	17 10	17 46	..	19 03	19 26	..	20 23	21 24	23 09	1 03	1 53	..	..	..
62		Szob alsó mh.		..	|	|	..	|	|	..	|	|	|	|	|	..	..	..
63		**Szob** ✕ 354	*é.*	..	17 17	17 53	..	19 10	19 33	..	20 30	21 31	23 16	1 10	+ 2 00	..	..	..
		Szob	*i.*	..	..	..	..	..	..	..	..	..	..	..	..	..	..	..
		Štúrovo ČSD B. 3.	*é.*	..	..	..	..	..	..	..	..	..	..	..	..	..	..	..
		Bratislava hl. n.	*i.*	..	..	..	..	..	..	..	..	..	..	..	..	..	..	..
			é.	..	..	..	..	..	..	..	..	..	..	..	..	..	..	..

◆ 116, 136a, 138 szombaton és munkaszünetes napokon nem közlekedik

234 szombaton és munkaszünetes napokon közlekedik

JÓ ÉTELEK UTASELLÁTÓ

Declassified in Part - Sanitized Copy Approved for Release @ 50-Y:20130828 : CIA-RDP81-01043R002400040001-6

68 Dombóvár—Godisa—Komló

| | | |

Declassified in Part - Sanitized Copy Approved for Release @ 50-Yr 2013/08/26 : CIA-RDP81-01043R002400040001-6

65 Harkányfürdő—Drávaszabolcs

| | | |

63 Pécs—Harkányfürdő—Beremend

		Budapest keleti (▲ déli) pu.	40	*i.*	..	..	▲*21 13*	*23 45*	..	..	..	*7 58*	▲ *6 30*	..	..	..	▲*13 16*	..	..
		Pécs		*é.*	..	..	*5 20*	*4 10*	..	..	..	*12 46*	*13 45*	..	..	..	*20 08*	..	..
Km		*Pécsi ig.*			6640	6642	6720	6712 Pn	6722	6644 Pn	6724 Pn	6734	6646	6726		6748 Pn	6648 Pn	
0		**Pécs** [1] ✕ 60, 66 🚌		*i.*	..	..	5 48	7 15	7 50	..	13 05	14 00	..	17 07	..	20 49		◆6724 □□□ Budapest keleti pu. — Harkányfürdő
7		Pelléd [2]			..	..	6 10	|	8 03	..	|	14 13	..	17 20	..	21 08		
13		Keresztespuszta			..	..	6 30	|	8 23	..	|	14 33	..	17 40	..	21 20		
15		Görcsöny [2] 🚌			..	..	6 50	|	8 31	..	|	14 41	..	17 48	..	21 26		
22		Ócsárd [2]			..	..	7 03	|	8 44	..	|	14 54	..	18 01	..	21 38		
25		Szava mh. [1]			..	..	7 10	|	8 51	..	|	15 01	..	18 08	..	21 45	..	..
27		Diósviszló [1]			Barcsról	Barcsról	7 16	|	8 57	Barcsról	|	15 07	Barcsról	18 14	..	21 51	Barcsról	..
29		Márfa mh. [2]			|	|	7 22	|	9 03	|	|	15 13	|	18 20	..	21 56	|	..
31		Terehegy mh. [1]			|	|	7 27	|	9 08	|	|	15 18	|	18 25	..	22 01	|	..
32		**Harkányfürdő** [2] 🍸 🚌 65		*é.*	|	|	7 31	8 17	9 12	|	1407	15 22	|	18 29	..	22 04	|	..
		Harkányfürdő	62	*i.*	..	..	*7 40*	..	..	..	..	*15 36*	..	..	*19 46*	..	*2 59*	..	..
		Sellye		*é.*	..	..	*8 46*	..	..	..	..	*16 41*	..	..	*20 51*	..	*4 13*	..	..
		Sellye	62	*i.*	*3 22*	*6 17*	..	..	..	*10 33*	..	..	*17 38*	..	..	*21 03*	*21 03*	..
		Harkányfürdő		*é.*	*4 30*	*7 24*	..	..	..	*11 39*	..	..	*18 47*	..	..	*22 08*	*22 08*	..
32		**Harkányfürdő** [2] 🍸 🚌 65		*i.*	4 35	7 26	7 46	..	9 27	12 55	14 22	15 37	18 56	18 44	..	22 14	22 34	..
37		**Máriagyüd** [1]			4 43	7 35	7 55	..	9 36	13 04	14 31	15 46	19 05	18 53	..	22 23	22 43	..
38		Siklósi szőlők mh. [2]			4 46	7 39	8 00	..	9 41	13 08	14 36	15 51	19 09	18 58	..	22 27	22 47	..
39		**Siklós** [2] 🚌	62	*é.*	4 50	7 43	8 04	..	9 45	13 12	14 40	15 55	19 13	19 02	..	22 31	22 51	..
				i.	4 52	8 10	..	..	10 05	13 14	..	16 15	..	19 20	..	22 33	..	..
46		Nagyharsány [2]			5 03	8 21	..	..	10 17	13 25	..	16 31	..	19 32	..	22 44	..	..
48		Kistapolca [1]			5 09	8 27	..	..	10 24	13 31	..	16 38	..	19 39	..	22 50	..	..
52		Beremend felső [2]			5 16	8 35	..	..	10 32	13 39	..	16 46	..	19 47	..	22 58	..	..
56		**Beremend** [1]		*é.*	5 22	8 41	..	..	10 39	13 45	..	16 53	..	19 54	..	23 04	..	..

63 Beremend—Harkányfürdő—Pécs

Km		*Pécsi ig.*			6649	6727	6747 Pn	6647	6725	6645 Pn	6733 ◆	6643	6711 Pn	6721	6641 Pn	6711b Pn	6721b	
0		**Beremend** [1]		*i.*	..	..	5 26	6 30	..	10 49	12 55	14 40	..	17 21	..	..	22 15	..
4		Beremend felső [2]			..	..	5 32	6 37	..	10 56	13 03	14 47	..	17 29	..	..	22 23	..
8		Kistapolca [1]			..	..	5 39	6 45	..	11 04	13 12	14 55	..	17 38	..	..	22 32	..
11		Nagyharsány [2]			..	..	5 45	6 51	..	11 10	13 30	15 01	..	17 50	..	..	22 47	..
			62	*é.*	..	..	5 55	7 01	..	11 20	13 41	15 11	..	18 01	..	..	22 58	..
17		**Siklós** [2] 🚌		*i.*	2 42	4 06	5 57	7 04	11 25	11 38	14 01	15 17	..	18 21	19 28	19 38		◆ 6733 □□□ Harkányfürdő — Budapest keleti pu.
18		Siklósi szőlők mh. [2]			2 46	4 11	6 00	7 08	11 30	11 42	14 06	15 21	..	18 26	19 32	19 43		
20		Máriagyüd [1]			2 50	4 16	6 04	7 12	11 35	11 46	*14 11*	15 25	..	18 31	19 36	19 48		
24		**Harkányfürdő** [2] 🍸 🚌 65		*é.*	2 58	4 24	6 12	7 20	11 43	11 54	14 19	15 33	..	18 39	19 44	19 56		
		Harkányfürdő	62	*i.*	*2 59*	..	..	*7 40*	..	*12 00*	..	*15 36*	..	..	*19 46*	..	..	..
		Sellye		*é.*	*4 13*	..	..	*8 46*	..	*13 05*	..	*16 41*	..	..	*20 51*	..	..	..
		Sellye	62	*i.*	..	*3 22*	..	..	*10 33*	..	..	..	..	*17 38*	..	..	..	..
		Harkányfürdő		*é.*	..	*4 30*	..	..	*11 39*	..	..	..	..	*18 47*	..	..	..	..
24		**Harkányfürdő** [2] 🍸 🚌 65		*i.*	Barcsra	4 43	6 20	Barcsra	11 58	Barcsra	1445	Barcsra	18 32	18 54	Barcsra	20 10	..	..
25		Terehegy mh. [1]			|	4 48	|	|	12 03	|	14 50	|	|	18 59	|	..	..
27		Márfa mh. [2]			|	4 53	|	|	12 08	|	14 55	|	|	19 04	|	..	..
29		Diósviszló [1]			|	5 04	|	|	12 15	|	15 10	|	|	19 15	|	..	..
32		Szava mh. [1]			|	5 10	|	|	12 21	|	15 16	|	|	19 21	|	..	..
35		Ócsárd [2]			..	5 19	..	..	12 30	..	15 25	..	..	19 30	..	..	..	..
41		Görcsöny [2] 🚌			..	5 39	..	..	12 46	..	15 45	..	..	19 48	..	..	..	..
43		Keresztespuszta			..	5 50	..	..	12 56	..	15 55	..	..	19 58	..	..	..	..
50		Pelléd [2]			..	6 08	..	..	13 20	..	16 11	..	..	20 13	..	..	..	..
56		**Pécs** [1] ✕ 60, 66 🚌		*é.*	..	6 20	7 11	..	13 32	..	1623	..	19 38	20 25	..	21 16	..	..
		Pécs	40	*i.*	..	*7 57*	*7 57*	..	*13 50*	..	*17 00*	..	..	*21 42*	..	*21 42*	..	..
		Budapest keleti (▲ déli) pu.		*é.*	..	▲*15 10*	▲*15 10*	..	▲*20 57*	..	*22 00*	..	..	▲ *5 35*	..	▲ *5 35*	..	..

HÁLÓKOCSI

Declassified in Part - Sanitized Copy Approved for Release @ 50-Y12013/08/26 : CIA-RDP81-01043R002400040001-6

Keresse fel a HARKÁNYI szállodáját
FÖLDMŰVESSZÖVETKEZET

62 Barcs—Sellye—Siklós—Beremend

6640		6642	6644 Pn		6645	6648 Pn	Km		Pécsi ig		6649		6647	6645 Pn	6643		6641 Pn
2 00	..	4 50	8 54	..	15 00	19 25	0		*i.* **Barcs** [2] ♈ (Somogyszob 58)	*é.*	6 25	..	10 23	14 32	18 15	..	22 27
2 05	..	4 55	8 59	..	15 05	19 34	4		Belcsapuszta	56 *A*	6 20	..	10 18	14 27	18 10	..	22 22
2 10	..	5 00	9 04	..	15 10	19 36	7		*é.* **Középrigóc** (Kaposvár 56)	60 *i.*	6 15	..	10 13	14 22	18 04	..	22 17
2 10	..	5 01	9 05	..	15 11	19 45			*i.* (Pécs 60)	*é.*	6 14	..	10 12	14 21	17 57	..	22 16
2 18	..	5 10	9 13	..	15 20	19 54	12		Drávatamási mh. [2]	*A*	6 06	..	10 04	14 13	17 49	..	22 08
2 25	..	5 17	9 20	..	15 27	20 01	15		Kastélyosdombó [1]		5 59	..	9 53	14 06	17 42	..	22 01
2 31	..	5 24	9 27	..	15 34	20 08	18		Zádor [1]		5 52	..	9 51	13 59	17 35	..	21 54
2 35	..	5 29	9 31	..	15 39	20 13	20		Szörény mh.		5 47	..	9 46	13 54	17 30	..	21 49
2 42	..	5 36	9 38	..	15 46	20 20	23		Kétújfalu [1]		5 40	..	9 40	13 47	17 23	..	21 42
2 46	..	5 41	9 43	..	15 51	20 25	25		Teklafalu mh. [1]		5 26	..	9 29	13 42	17 18	..	21 37
2 52	..	5 47	9 49	..	15 57	20 31	27		Vitézipuszta		5 20	..	9 23	13 36	17 12	..	21 31
3 02	..	5 57	9 59	..	16 07	20 41	33		Drávafok [1]		5 10	..	9 13	13 26	17 02	..	21 21
3 09	..	6 04	10 06	..	16 14	20 48	36		Bogdása		5 03	..	9 06	13 19	16 55	..	21 14
3 20	..	6 15	10 17	..	16 25	20 59	43		*é.* **Sellye** [1]	*i.*	4 51	..	8 54	13 07	16 43	..	21 02
5 40	..	..	*12 10*	..	*18 07*	..			*é.* *Szentlőrinc* 61	*i.*	..	..	*7 19*	..	*14 42*	..	*19 50*
10 36	..	..	**16 05**	..	▲ *5 35*	..			*é.* *Budapest keleti* (▲ *déli*) *pu.* 40	*i.*	..	..	▲*21 13*	..	▲ *6 30*	..	▲*13 16*
..	..	..	▲*21 13*	..	▲ *6 30*	▲*13 16*			*i.* *Budapest keleti* (▲ *déli*) *pu.* 40	*é.*	**10 36**	..	**16 05**	..	▲ *5 35*	..	.
..	..	..	*7 19*	..	*14 42*	*19 50*			*i.* *Szentlőrinc* 61	*é.*	*5 40*	..	*12 10*	..	*18 07*	..	.
3 22	..	6 17	10 33	..	17 38	21 03	43		*i.* **Sellye** [1]	*é.*	4 13	..	8 46	13 05	16 41	..	20 51
3 31	..	6 26	10 42	..	17 47	21 12	47		Csányoszró [1]	*A*	4 05	..	8 38	12 57	16 33	..	20 43
3 37	..	6 33	10 49	..	17 54	21 19	51		Nagycsány mh. [1]		3 58	..	8 31	12 50	16 26	..	20 36
3 46	..	6 42	10 58	..	18 03	21 27	54		Vajszló [1]		3 50	..	8 23	12 42	16 18	..	20 28
3 55	..	6 51	11 07	..	18 12	21 36	59		Sámod [2]		3 32	..	8 13	12 33	16 09	..	20 19
4 05	..	7 01	11 16	..	18 22	21 45	64		Kémes		3 23	..	8 04	12 24	16 00	..	20 10
4 13	..	7 08	11 23	..	18 30	21 52	67		Drávacsepely [1]		3 16	..	7 57	12 17	15 53	..	20 03
4 23	..	7 17	11 32	..	18 40	22 01	71		Kovácshida		3 07	..	7 48	12 08	15 44	..	19 54
4 30	..	7 24	11 39	..	18 47	22 08	75		*é.* **Harkányfürdő** [2] ♈ (Drávaszabolcs 65)	*i.*	2 59	..	7 40	12 00	15 36	..	19 46
4 43	..	..	*11 58*	..	*18 54*	..			*i.* *Harkányfürdő*	*é.*	*22 04*	..	*7 31*	..	*15 22*	..	*18 29*
6 29	..	..	*13 32*	..	*20 25*	..			*é.* *Pécs*	63 *i.*	*20 49*	..	*5 48*	..	*14 00*	..	*17 07*

ÉTEL-, ITAL- ÉS CUKRÁSZATI KÜLÖNLEGESSÉGEK a Harkányi Földművesszövetkezet vendéglő-étteremében és cukrászdájában

6640		6642	6644 Pn		6646	6648 Pn	Km		Pécsi ig.		6649		6647	6645 Pn	6643		6641 Pn
. 35	.	. 26	12 55	.	18 56	22 34	/8		*i.* **Harkányfürdő** [2] ♈	*é.*	2 58		7 20	11 54	15 33	..	19 44
4 43	.	7 35	13 04	.	19 05	22 43	80		Máriagyüd	*A*	2 50	..	7 12	11 46	15 25	..	19 36
4 46	.	7 39	13 08	.	19 09	22 47	81		Siklósi szőllők mh.		2 46	..	7 08	11 42	15 21	..	19 32
4 50	.	7 43	13 12	..	19 13	22 51	82		*é.* **Siklós** [2] (Beremend 63)	*i.*	2 42	..	7 04	11 38	15 17	..	19 28
4 52	.	8 10	13 14	..	..	..			*i.*	*é.*	..	..	7 01	11 20	15 11	..	..
5 03	.	8 21	13 25	..	..	..	89		Nagyharsány [2]	*A*	..	..	6 51	11 10	15 01	..	..
5 09	.	8 27	13 31	..	..	..	91		Kistapolca [1]		..	..	6 45	11 04	14 55	..	..
5 16	.	8 35	13 39	..	..	..	95		Beremend felső [2]		..	..	6 37	10 56	14 47	..	..
5 22	..	8 41	13 45	..	..	..	99		*é.* **Beremend** [1]	*i.*	..	..	6 30	10 49	14 40	..	..

Declassified in Part - Sanitized Copy Approved for Release @ 50-Y1 2013/08/26 : CIA-RDP81-01043R002400040001-6

ÉTEL-, ITAL- ÉS CUKRÁSZATI KÜLÖNLEGESSÉGEK
A SZIGETVÁRI FÖLDMŰVESSZÖVETKEZET vendéglő-cukrászdájában

60 Pécs—Nagykanizsa

Km	Pécsi ig.																					
					2407	5617 ◆Pn		2417	2425	5615 ◆Pn	2403		2411	2431	2449 Pn							
0	**Pécs** [1] (Siklós 63, 66)				4 30	5 25	..	6 40	11 45	13 02	14 20	..	15 30	17 45	22 09	..						
6	Mecsekalja [3]-Cserkút [3]	40						6 51	11 56				15 41	17 56	22 18	..						
14	Bicsérd [3]							7 06	12 07	13 26			15 52	18 07	22 28	..						
19	**Szentlőrinc** [1] (Sellye 61)				4 48	5 49	..	7 14	12 15		14 38	..	16 00	18 15	22 35	..						
	Budapest keleti (▲ déli) pu.	40			***23 45***	..	..	..	***7 58***	..	▲ *6 30*	..	..	..	***17 13***	..						
	Szentlőrinc				***3 48***	..	..	..	***12 22***	..	*13 14*	..	..	..	***21 45***	..						
19	**Szentlőrinc** [1]				4 49	5 50	..	7 20	12 35		14 39	..	16 02	18 16	22 36	..						
24	Szentdénes mh.							7 28	12 43				16 10	18 24	22 43	..						
26	Nagypeterd mh. [1]							7 33	12 48				16 15	18 29	22 47	..						
29	Botykapeterd mh.							7 38	12 53				16 20	18 34	22 51	..						
34	**Szigetvár** (Kaposvár 54)				5 03	6 07	..	7 46	13 01	13 49	14 53	..	16 28	18 42	22 58	..						
37	Molvány mh. [1]				5 04		..	7 52	13 20		14 54	..	16 35	18 55	22 59	..						
42	Nemeske mh.							8 01	13 29				16 44	19 04	23 06	..						
45	Kisdobsza [2]							8 08	13 36				16 51	19 11	23 11	..						
51	Darány [2]				5 23		..	8 15	13 43				16 58	19 18	23 17	..						
57	**Középrigóc**	56, 62						8 26	13 54				17 09	19 29	23 31	..						
60	Belcsapuszta							8 36	14 04				17 19	19 39	23 39	..						
64	**Barcs** [2] (Somogyszob 58)							8 37	14 05				17 20	19 40	23 40	..						
					5 37		..	8 44	14 12				17 27	19 47	23 45	..						
								8 50	14 18		15 25		17 33	19 53	23 50	..						
70	Ferenctelep mh.				5 40		..	9 00			15 29		17 43									
74	Péterhida-Komlósd mh. [2]				5 48		..	9 11					17 54									
77	Babócsa [1]							9 18					18 01									
84	Heresznye mh. [2]				5 57		..	9 32			15 44		18 09									
88	Vízvár [2]							9 45					18 22									
91	Bélavár mh.				6 11		..	10 00			15 58		18 31									
96	Somogyudvarhely				6 17		..	10 07			16 04		18 38									
102	Berzence [1]				6 24		..	10 16			16 11		18 47									
107	Perdőcmajor mh.				6 32		..	10 25			16 27		18 58									
118	**Gyékényes** [4] 41				6 39		..	10 33					19 07									
					6 52		..	10 50			16 45		19 24									

◆ 5615 VI. 14-től IX. 13-ig szombaton közlekedik

5617 VI. 15-től IX. 14-ig közlekedik

Km	Pécsi ig.																					
			2447 2. Pn		2407		2427 2.	2417		1201	2403	2441 2. Pn	2411									
118	**Gyékényes** [4] 41				6 54	..	7 15	11 00	..	..	16 46	..	19 34	..	..	..						
120	Zákány [3]						7 20	11 05	..	..		..	19 39	..	..	..						
126	Ortilos [4]				7 13	..	7 36	11 21	..	..	17 05	..	19 55	..	..	..						
130	Belezna mh. [5]						7 46	11 31	..	..		..	20 05	..	..	..						
134	**Murakeresztúr** [1]	30			7 32	..	7 58	11 43	..	..	17 24	..	20 17	..	..	..						
					7 33	..	7 59	11 44	..	15 45	17 25	17 55	20 18	..	..	..						
138	Fityeháza mh.		6 09	..			8 07	11 52	..			18 04	20 26	..	..	..						
147	**Nagykanizsa** [2]		6 18	..			8 20	12 05	..	16 00	17 37	18 21	20 39	..	..	..						
			6 35	..	7 45	..	8 35	15 20	..	18 00	18 00	..	21 00	..	..	..						
	Nagykanizsa	30			*8 35*	..	*16 10*	*22 32*	..	*23 24*	*23 24*	..	*4 15*	..	..	..						
	Budapest déli pu.				*16 10*	..																
	Nagykanizsa	15			*7 50*	..	..	*13 12*	..	..	*17 48*	..	*21 14*	..	..	..						
	Szombathely				*11 05*	..	..	*16 52*	..	..	*20 28*	..	*0 39*	..	..	..						
	Sopron déli pu.				*16 30*	..	..	*19 37*	..	..	*23 22*	..	..	..	..	..						

61 Szentlőrinc—Drávasztára-Zaláta

..	▲*21 13*	..	▲ *6 30*	..	▲*13 16*	..			*Budapest keleti pu. (▲ déli pu.)*	40		..	***10 36***	..	***16 05***	▲ *5 35*	..	..			
..	*4 40*	..	*13 14*	..	*19 35*	..			*Szentlőrinc*			..	***6 00***	..	***12 26***	*22 24*	..	..			
..	***5 40***	..	*13 50*	..	*17 12*	..			*Pécs*	40		..	*7 25*	..	*13 45*	*18 47*	..	..			
..	***5 59***	..	*14 20*	..	*17 45*	..			*Szentlőrinc*			..	*6 56*	..	*13 16*	*18 21*	..	..			

6330	6342 Pn	6332 Pn	6326	6346	6338	Km	Pécsi ig.	6337	6327	6347 Pn	6345 Pn	6321	6343	6331
..	7 19	..	14 42	..	19 50	..								
..	7 30	..	14 53	..	20 01	..								
..	7 34	..	14 58	..	20 06	..								
..	7 43	..	15 07	..	20 15	..								
..	7 52	..	15 17	..	20 25	..								
..	7 59	..	15 25	..	20 33	..								
..	8 05	..	15 32	..	20 40	..								
3 25	8 07	10 30	..	16 48	21 10	..								
3 35	8 16	10 40	..	16 57	21 21	..								
3 43	8 23	10 47	..	17 04	21 28	..								
0						0	*Szentlőrinc* [1] (Nagykanizsa 60)	..	5 40	..	12 10	18 07	..	..
7						7	Királyegyháza-Rigopuszta	..	5 28	..	12 00	17 55	..	..
8						8	Gyöngyfa [2]—Magyarmecske [4] mh.	Pécsre	5 23	..	11 56	17 50	..	..
12						12	Sumony [1]		5 14	..	11 47	17 41	..	..
17						17	Okorág [1]-Kárászpuszta		5 04	..	11 38	17 31	..	..
21						21	Kakics mh.		4 56	..	11 31	17 23	..	..
24						24	Sellye [1] (Barcs—Siklós 62)		4 47	..	11 24	17 14	..	..
29						29	Sasvaritka mh. [5]		4 25	..	8 50	11 17	..	17 30	22 14
33						33	**Drávasztára** [7]—**Zaláta** [3]		4 15	..	8 41	11 08	..	17 21	22 04
											8 34	11 00	..	17 14	21 55

ÉTESZOLGÁLAT VITABELLÁTÓ

Declassified in Part - Sanitized Copy Approved for Release @ 50-Y-20130826 : CIA-RDP81-01043R002400040001-6

Declassified in Part - Sanitized Copy Approved for Release @ 50-Yr 2013/08/26 : CIA-RDP81-01043R002400040001-6

60 Nagykanizsa—Pécs

Km		Pécsi idő.		2420	2450 2. Pn	2402	1202	2416	2446 2. Pn	2428 2.	2408	
		Sopron déli pu.	15			*3 00*		*4 36*		*10 10*	*14 30*	
		Szombathely				*5 37*		*7 50*		*14 00*	*18 15*	
		Nagykanizsa				*8 26*		*11 35*		*17 28*	*21 11*	
		Budapest déli pu.	30			*23 40*	*7 08*	*7 18*			*13 36*	
		Nagykanizsa				*6 45*	*12 24*	*14 08*			*20 47*	
0		**Nagykanizsa** [2] ✕ 15, 30		3 30	5 15	8 28	12 33	14 45	16 15	18 25	21 13	
9		Fityeháza mh.		3 43	5 31	8 37		14 57	16 31	18 38	21 22	
13		**Murakeresztúr** [1]	30	3 50	5 39	8 42	12 48	15 04	16 39	18 45	21 27	◆ 5618 V1. 15-től IX. 14-ig közlekedik
18		Belezna mh. [5]		3 51		8 43		15 05		18 46	21 28	
21		Ortilos [4]		4 04		9 02		15 18		18 58		
28		Zákány [3]		4 14				15 28		19 08	21 47	
29		**Gyékényes** [4] 41 ✕ 52		4 30		9 19		15 44		19 24	22 04	
		Gyékényes	41	*5 07*		*11 10*				*20 00*	*2 55*	
		Kaposvár		*7 18*		*13 15*				*22 14*	*4 30*	
		Kaposvár	41	*22 35*		*4 52*		*13 46*			*17 13*	
		Gyékényes		*0 29*		*7 02*		*15 52*			*19 18*	
29		**Gyékényes** [4] 41 ✕ 52		4 42		9 20		16 00			22 05	
41		Perdőcmajor mh.		4 58				16 17			22 18	
46		Berzence [1]		5 07		9 39		16 26			22 25	
51		Somogyudvarhely		5 16		9 46		16 35			22 31	
56		Bélavár mh.		5 24		9 52		16 44			22 37	
60		Vízvár [2]		5 32		9 58		16 52			22 43	
64		Heresznye mh. [2]		5 40				17 01				
71		Babócsa [1]		5 56		10 12		17 13			22 57	
74		Péterhida—Komlósd mh. [2]		6 04				17 19				
78		Ferencielep mh.		6 12				17 27				
84		**Barcs** [2] ✕ (Somogyszob 58)		6 22		10 26		17 37			23 11	

ÉTEL-, ITAL- ÉS CUKRÁSZATI KÜLÖNLEGESSÉGEK A SZENTLŐRINCI FÖLDMŰVESSZÖVETKEZET vendéglő-éttermében és cukrászdájában

Km		Pécsi idő.		2430	2440 Pn	2420		2402	2444 Pn	2426	2416		505 ◆ Pn	2408			
		Barcs [2] ✕ (Somogyszob 58)	56, 62	4 00	5 14	6 42		10 27		15 28	17 47			23 13			
		Belsapuszta		4 07	5 19	6 49				15 35	17 54			23 21			
		Középrigóc		4 13	5 24	6 55				15 41	18 00			23 21			
91				4 14	5 33	6 56				15 42	18 02			23 29			
97		Darány [2]		4 25	5 42	7 07		10 41		15 53	18 13						
103		Kisdobsza [2]		4 35	5 51	7 17				16 03	18 23						
106		Nemeske mh.		4 42	5 57	7 23				16 10	18 30						
111		Molvány mh. [1]		4 49	6 03	7 30				16 17	18 37						
				4 57	6 10			11 00		16 25	18 45			23 48			
114		**Szigetvár** Y (Kaposvár 54)		5 18	6 21	7 54		11 01		16 31	18 49			23 49			
119		Botykapeterd mh.		5 27	6 29	8 03				16 40	18 57						
121		Nagypeterd mh. [1]		5 33	6 34	8 08				16 46	19 03						
124		Szentdénes mh.		5 38	6 38	8 14				16 51	19 09						
128		**Szentlőrinc** [1] Y		5 46	6 46	8 21		11 15		16 58	19 16						
		Szentlőrinc	40	*6 00*		*8 31*		*12 26*	*14 24*	*17 20*	*22 24*						
		Budapest Kelети pu. (A déli pu.)		*10 34*		*10 40*		*16 05*	*A 20 57*	*A 22 00*	*A 5 35*						
128		**Szentlőrinc** [1] Y		6 01		8 29		11 16	14 22	17 02	19 21			23 46			
134		Bisserd [3]		6 10		8 38			14 35	17 15	19 30						
141		Mecsekalja [3]—Csertúr [3]	40	6 21		8 48			14 45	17 27	19 41						
147		**Pécs** [1] ✕ (Siklós 63 61		6 30		8 58		11 34	14 53	17 36	19 50						

EMLÉKTÁRGYAK UTABELLÁTÓ

Declassified in Part - Sanitized Copy Approved for Release @ 50-Yr 2013/08/26 : CIA-RDP81-01043R002400040001-6

Declassified in Part - Sanitized Copy Approved for Release @ 50-Yr 2013/08/26 : CIA-RDP81-01043R002400040001-6

57 Somogyszob—Balatonszentgyörgy

i. Budapest Keleti pu. (▲ déli pu.) 41 .... é. ▲15 10 .. | ▲20 57 .. | 22 00▲ 5 35 | .. | 10 36

5940 Pn	5822	5844 Pn	5834	5826	5848 Pn	Km	Pécsi ig.	5829	5847 Pn	5835	5845 Pn	5821	5831 ◆	5841 Pn
3 25	6 21	12 12	...	15 08	19 37	0	i. **Somogyszob** [1] ♀ 41, 58 ..... é.	5 28	8 58	...	14 47	18 15	22 18	0 28
3 36	6 35	12 23	...	15 22	19 48	7	Segesd	5 15	8 48	...	14 37	18 02	22 05	0 18
3 45	6 47	12 32	...	15 34	19 57	11	Felsőbogátpuszta	5 03	8 39	...	14 28	17 50	21 53	0 09
3 57	7 06	12 44	...	15 58	20 09	18	Böhönye [1]	4 48	8 27	...	14 16	17 35	21 38	23 57
4 16	7 30	13 03	...	16 22	20 28	29	Mesztegnyő	4 20	8 08	...	13 57	17 07	21 10	23 38
4 23	7 38	13 10	...	16 30	20 35	33	Bize	4 04	8 00	é.	13 49	16 58	21 01	23 30
4 34	7 58	13 18	é.	16 50	20 46	37	Marcali	3 54	7 52	13 36	13 41	16 48	20 51	23 22
4 47	8 14		é.	17 06	20 59	45	Kéthely	3 29	7 32	13 21		16 04	20 20	23 08
4 54	8 22	...	...	17 14	21 06	48	Balatonújlak mh. [1]	3 20	7 25	13 12	...	15 55	20 11	23 01
5 02	8 32	...	...	17 32	21 14	52	Balatonkeresztur	3 11	7 17	13 03	...	15 45	20 01	22 53
5 10	8 40	...	...	17 40	21 22	57	Balatonberény mh.	3 03	7 09	12 55	...	15 37	19 53	22 45
5 15	8 46	...	...	17 46	21 27	60	**Balatonszentgyörgy** [1] X 27, 33a ..... é.	2 55	7 03	12 47	...	15 29	19 45	22 39
10 10	16 10	..	20 20	21 23	4 15		é. Budapest déli pu. 30 ..... i.	18 43	..	23 40	7 18	..	13 36	17 58

◆ 5831 Marcali—Somogyszob között csak VI. 15-től IX. 14-ig munkaszüneti napokon közlekedik

58 Somogyszob—Barcs

i. Budapest Keleti pu. (▲ déli pu.) 41 é. | 10 35 ▲15 10 | .. | ▲20 57 | 22 00 | .. | ▲ 5 35

5948 Pn	5922	5942 Pn	5946 Pn	5944 Pn	5938	Km	Pécsi ig.	5949 Pn	5929	5947 Pn	5935	5943 Pn	5941 Pn
0 42	...	6 25	9 12	15 20	16 28	18 40	0	i. **Somogyszob** [1] ♀ 41, 57 .. é.	3 10	5 34	8 13	13 55	17 58	19 25
0 55	...	6 45	9 25	15 36	16 41	19 15	9	Nagyatád ♀ 33a	2 57	5 17	8 00	...	17 45	19 12
é. Balatonszentgyörgy	...	6 50	é.	15 41		19 20	10	Nagyatád-Bodvica mh.		5 11	7 54	...		19 06
	...	6 56	...	15 46		19 26	12	Simongát		5 05	7 49	...		19 01
	...	7 01	...	15 50		19 31	14	Felsőszentbetpuszta mh.		5 00	7 44	...		18 56
	...	7 09	...	15 57		19 43	17	Lábod		4 52	7 38	...		18 50
	...	7 30	...	16 08		20 06	23	Görgeteg [1]		4 38	7 27	...		18 39
	...	7 43	...	16 19		20 19	29	Somogyvisonta mh. [1]		4 29	7 16	...		18 28
	...	7 55	...	16 29		20 33	33	Somogyvisonta alsó mh. [2]		4 19	7 06	...		18 19
	...	é.	...	16 39		20 45	39	Somogyjádó [1]		4 13	7 00	...		18 13
17 13	..	▲21 13	..	▲ 6 30	..		i. Budapest Keleti pu. (▲ déli pu.) 41 é.	10 35	▲15 10	..	▲20 57	22 00	..	▲ 5 35

Barcsról — Keszthelyre — Keszthelyről — Marcaliból — Dombóvárról — Balatonszentgyörgyről — Nagyatádról — Barcsról — Keszthelyről — Balatonszentgyörgyre — Nagyatádra — Kaposvárra — Balatonszentgyörgyre

ÉTEL-, ITAL- ÉS CUKRÁSZATI KÜLÖNLEGESSÉGEK A MARCALI FÖLDMŰVESSZÖVETKEZET VENDÉGLŐ-ÉTTERMÉBEN ÉS CUKRÁSZDÁJÁBAN

KÉZIPOGGYÁSZ

Egy-egy utas a személykocsiba legfeljebb 20 kg-os (10 éven aluli gyermek 15 kg-os) kézipoggyászt vihet magával, ha annak egyik oldala sem hosszabb 70 cm-nél.

Poggyászát ülőhelye alatt és felett helyezze el. Tilos a kézipoggyászt a kocsik folyosóin, valamint az ülőhelyeken vagy azok között elhelyezni.

A személykocsiba nem szabad bevinni:

a) olyan tárgyat, amely az utasok testi épségében, ruhájában, kézipoggyászában vagy a vasúti kocsiban kárt okozhat;

b) robbanó, tűzveszélyes, öngyúló, mérges, maró, undortkeltő vagy fertőzés előidézésére alkalmas anyagot;

c) töltött lőfegyvert;

d) olyan tárgyat, amelynek fuvarozását jogszabály vagy hatósági rendelkezés tiltja.

Saját érdekében tartsa meg az előírt rendet, mert túlsúlyos, nagymeretű vagy személykocsiban nem szállítható poggyásznak a beviteléért bírságot kell fizetni és az okozott kárt is meg kell téríteni.

Declassified in Part - Sanitized Copy Approved for Release @ 50-Yr 2013/08/26 : CIA-RDP81-01043R002400040001-6

54 Kaposvár—Szigetvár

| | | |

53 Kaposvár—Siófok

Km	Pécsi ig.	5422	5420	5442a Pn	5442 Pn		5424		5434		5446 Pn		5448 Pn		
	Budapest keleti (▲ déli) pu. 41	*i.*	..	*23 45*	*▲21 13*	..	..	..	..	..	*7 58*	*▲ 6 30*	..	..	..	*▲13 16*	..	..
	Kaposvár	*é.*	..	*4 22*	..	..	..	..	..	..	*13 00*	..	..	..	..	*19 26*	..	..
0	**Kaposvár** 41, 42, 54, 56, 365	*i.*	..	5 00	✕ 6 17	8 40	..	..	..	..	14 13	..	✕17 10	..	+ 21 26	..	..	
3	Kaposvár közvágóhíd mh.		..	5 06	6 22	8 45	..	..	..	..	14 20	..	17 15	..	21 31	..	..	
8	Toponár		..	5 20	6 34	8 57	..	..	..	..	14 36	..	17 27	..	21 43	..	..	
12	Répáspuszta [1]		..	5 28	6 48	9 05	..	..	..	..	14 46	..	17 35	..	21 51	..	..	
15	Somodor [1]—Somogyaszaló [3]		..	5 34	6 54	9 11	..	..	..	..	14 54	..	17 41	..	21 57	..	..	
21	Mernye [1]		..	5 45	7 05	9 23	..	..	..	..	15 22	..	17 53	..	22 08	..	..	
27	Felsőmocsolád [2]		..	5 57	✕ 7 15	9 35	..	..	..	..	15 55	..	18 10	..	22 20	..	..	
37	Kisbárapáti [1]		..	6 18	*é.*	9 56	..	..	..	..	16 16	..	18 31	..	22 41	..	..	
41	Bonnya [2]		..	6 27	..	10 06	..	..	..	..	16 26	..	18 41	..	22 50	..	..	
46	Nagytoldipuszta—Andocs [3]		..	6 37	..	10 15	..	..	..	..	16 38	..	18 50	..	22 59	..	..	
50	Kerád [3]		..	6 57	..	10 24	..	..	..	..	17 01	..	18 59	..	23 07	..	..	
58	Somogymeggyes		..	7 17	..	10 44	..	..	..	..	17 22	..	19 19	..	23 27	..	..	
64	Kaposy [1]		..	7 30	..	10 55	..	..	..	..	17 35	..	19 30	..	23 38	..	..	
69	Tab		6 10	7 50	..	11 14	..	14 27	..	..	18 05	..	19 42	..	23 50	..	..	
72	Gyurgyókapuszta mh.		6 16	7 55	..	11 19	..	14 33	..	..	18 10	..	19 47	..	23 55	..	..	
75	Bábonymegyer [2]		6 23	8 02	..	11 26	..	14 40	..	..	18 17	..	19 54	..	0 02	..	..	
79	Darányipuszta		6 31	8 10	..	11 34	..	14 48	..	..	18 25	..	20 02	..	0 10	..	..	
83	Som-Nagybereny [1]		6 41	8 20	..	11 43	..	14 57	..	..	18 35	..	20 11	..	0 19	..	..	
89	Adánd [2]		6 53	8 32	..	11 54	..	15 08	..	..	18 47	..	20 22	..	0 30	..	..	
93	Siójut		7 01	8 40	..	12 02	..	15 16	..	..	18 55	..	20 30	..	0 38	..	..	
100	**Siófok** 30	*é.*	7 16	8 54	..	12 15	..	15 30	..	..	19 10	..	✕20 43	..	+ 0 51	..	..	
	Siófok	*i.*	*7 35*	..	..	*12 35*	*12 58*	..	*16 16*	..	*19 35*	..	*21 04*	..	*1 17*	..	..	
	Budapest déli pu. 30	*é.*	*10 10*	..	..	*15 34*	*16 10*	..	*19 12*	..	*22 32*	..	*23 24*	..	*4 15*	..	..	

53 Siófok—Kaposvár

Km	Pécsi ig.	5427	5447a Pn	5447 Pn	5445 Pn	5425	5443 Pn	5441 ◆Pn	5421 ◆	5421b ◆	5431				
	Budapest déli pu. 30	*i.*	*23 40*	..	..	*7 18*	..	..	..	*13 36*	*13 36*	*17 58*	..	..	..
	Siófok	*é.*	*2 37*	..	..	*10 01*	..	..	..	*16 45*	*16 45*	*20 31*	..	..	..
0	**Siófok** 30	*i.*	2 45	..	6 26	10 10	11 27	13 20	..	16 58	18 19	21 15	..	..	..
8	Siójut		3 01	..	6 40	10 24	11 42	13 34	..	17 13	18 34	21 31	..	..	..
12	Adánd [2]		3 10	..	6 56	10 32	11 58	13 42	..	17 21	18 49	21 40	..	..	..
17	Som-Nagybereny [1]		3 22	..	7 07	10 43	12 09	13 53	..	17 32	19 00	21 52	..	..	..
22	Darányipuszta		3 32	..	7 16	10 52	12 19	14 02	..	17 42	19 10	22 02	..	..	..
26	Bábonymegyer [2]		3 41	..	7 24	11 00	12 27	14 10	..	17 50	19 18	22 11	..	..	..
28	Gyurgyókapuszta mh.		3 48	..	7 30	11 06	12 33	14 16	..	17 56	19 24	22 18	..	..	..
31	Tab		4 02	..	7 35	11 13	12 39	14 23	..	18 09	19 32	22 24	..	..	..
37	Kaposy [1]		4 15	..	*é.*	11 24	*é.*	14 34	..	18 22	19 45	*é.*	..	..	..
43	Somogymeggyes		4 29	..	..	11 38	..	14 48	..	18 36	19 59	..	..	..	..
51	Kerád [3]		5 02	..	..	11 55	..	15 05	..	19 05	20 28	..	..	..	..
55	Nagytoldipuszta-Andocs [3]		5 10	..	..	12 03	..	15 13	..	19 13	20 36	..	..	..	..
59	Bonnya [2]		5 20	..	..	12 12	..	15 22	..	19 23	20 46	..	..	..	..
64	Kisbárapáti [1]		5 30	..	..	12 21	..	15 31	..	19 33	20 56	..	..	..	..
74	Felsőmocsolád [2]		5 59	✕ 7 25	..	12 43	..	15 53	18 18	19 55	21 18	..	..	..	..
80	Mernye [1]		6 23	7 36	..	12 54	..	16 04	18 29	20 06	21 29	..	..	..	..
86	Somodor-Somogyaszaló [3]		6 38	7 47	..	13 05	..	16 15	18 40	20 17	21 40	..	..	..	..
89	Répáspuszta [1]		6 47	7 53	..	13 11	..	16 21	18 46	20 24	21 55	..	..	..	..
93	Toponár		7 00	8 02	..	13 20	..	16 30	18 55	20 35	22 06	..	..	..	..
98	Kaposvár közvágóhíd mh.		7 13	8 12	..	13 30	..	16 40	19 05	20 45	22 16	..	..	..	..
100	**Kaposvár** 41, 42, 54, 56, 365	*é.*	7 18	8 16	..	13 34	..	16 44	19 09	20 50	22 21	..	..	..	..
	Kaposvár	*i.*	*8 10*	..	..	*14 40*	..	*17 00*	..	*22 40*	*23 40*	..	..	..	..
	Budapest keleti (▲ déli) pu. 41	*é.*	*▲15 10*	..	..	*▲20 57*	..	*22 00*	..	*▲ 5 35*	*▲ 5 35*	..	..	..	..

◆5421 VI. 14-ig és IX. 15-től naponta, VI. 16-tól IX. 13-ig munkanapokon közlekedik

5421b VI. 15-től IX. 14-ig munkaszüneti napokon közlekedik

5441 szombaton és munkaszüneti napokon nem közlekedik

HÁLÓKOCSI UTASKÍSÉRŐ

Declassified in Part - Sanitized Copy Approved for Release @ 50-Y:20130826 CIA-RDP81-01043R002400040001-6

51 Hidas—Bonyhád

Valamennyi vonat 2. osztályú kocsikkal

	6220	6230			6232	6224	6234	6226	6228	6238	Km	Pécsi ig.	6229	6239		6237	6225	6235	6223	6221	6231
..	3 55	5 55	..	..	9 25	13 05	14‡15	15 55	19 10	20 50	0	*i.* **Hidas** [2] 50 *é.*	..	3 24	5 24	..	8 54	12‡39	13 54	15 34	18 09	20 19
..	4 10	6 10	..	..	9 40	13 20	14‡30	16 10	19 25	21 05	4	*é.* **Bonyhád** ..... *i.*	..	3 10	5 10	..	8 40	12‡25	13 40	15 20	17 55	20 05

52 Kaposvár—Fonyód

	Budapest keleti (▲ déli) pu. ..... } 41	*i.*	▲21 13	..	..	..	▲ 6 30	▲ 6 30	..	..	..	..	17 13	..	..	..
	Kaposvár ..... }	*é.*	4 22	..	..	..	13 00	13 00	..	..	..	..	22 07	..	..	..

Km		Pécsi ig.	5520	5522	5512 ◆Pn		5514 ◆Pn	5524	5516 ◆Pn		5526		5548 Pn			
0		**Kaposvár** ✕ 41, 53, 54, 56, 365 🚌	*i.* 5‡20	7‡40	8 20	..	13 55	14 20	15 32	..	17 05	..	22‡30	..	..	..
3		Kaposvári Textilművek mh.	5 27	7 47		..		14 27		..	17 12	..	22 36	..	..	..
9		Kaposfüred [1]	5 41	8 01		..		14 41		..	17 26	..	22 47	..	..	..
15		Várda mh. [1]	5 53	8 13		..		14 53		..	17 38	..	22 58	..	..	..
18		Somogyjád [1]	6 01	8 21		..		15 01		..	17 46	..	23 05	..	..	..
26		Osztopán [2]	6 15	8 35		..		15 15		..	18 05	..	23 19	..	..	..
31		Pamuk	6 25	8 45		..		15 25		..	18 15	..	23 29	..	..	..
34		Somogyvár [2]	6 32	8 52		..		15 32		..	18 22	..	23 35	..	..	..
37		Öreglak 🚌	6 39	8 59		..		15 39		..	18 29	..	23 42	..	..	..
40		Buzsák [5]	6 46	9 06		..		15 46		..	18 36	..	23 49	..	..	..
43		Lengyeltóti [3] 🚌	6 53	9 15		..		15 53		..	18 43	..	23 55	..	..	..
46		Pusztaberény	7 00	9 22		..		16 00		..	18 50	..	0 02	..	..	..
50		Feketebézseny	7 08	9 30		..		16 08		..	18 58	..	0 10	..	..	..
55		**Fonyód** [1] ▽ 30 🚌	*é.* 7‡16	9‡38	▽9 49	..	15 24	16 16	17 01	..	19 06	..	0‡18	..	..	..
		Fonyód ..... }	*i.* *7 45*	*10 59*	*10 59*	..	..	*16 29*	*17 46*	..	*19 48*	..	*4 28*	..	..	..
		Budapest déli pu. ..... } 30	*é.* *15 34*	*16 10*	*16 10*	..	..	*20 20*	*22 32*	..	*23 24*	..	*8 00*	..	..	..

◆ 5512 VI. 15-től IX. 14-ig közlekedik

5514, 5516 VI. 14-től IX. 13-ig szombaton közlekedik

Keszthelyre — Balatonmariafürdőre — Pécsről

52 Fonyód—Kaposvár

	Budapest déli pu. ..... } 30	*i.*	21 44	*23 40*	..	*7 08*	..	13 06	*13 36*	14 45	..	14 45	..	..	..	..
	Fonyód ..... }	*é.*	1 21	*4 26*	..	*10 50*	..	16 27	*18 32*	19 00	..	19 00	..	..	..	..

Km		Pécsi ig.	5549 Pn	5527		5525		5523 ◆	5521a ◆	5521 ◆		5511 ◆Pn	5531 ◆			
0		**Fonyód** [1] ▽ 30 🚌	*i.* 2 58	5‡05	..	11‡10	..	16‡58	19 07	19 08	..	▽ 20 00	20 29	..	..	..
6		Feketebézseny	3 07	5 15	..	11 20	..	17 08		19 18	..		20 39	..	..	..
9		Pusztaberény	3 15	5 23	..	11 28	..	17 16		19 26	..		20 47	..	..	..
12		Lengyeltóti [3] 🚌	3 22	5 30	..	11 35	..	17 23		19 33	..		20 54	..	..	..
15		Buzsák [5]	3 28	5 37	..	11 42	..	17 30		19 40	..		21 01	..	..	..
18		Öreglak 🚌	3 35	5 44	..	11 49	..	17 37		19 47	..		21 08	..	..	..
21		Somogyvár [2]	3 42	5 52	..	11 57	..	17 45		19 55	..		21 16	..	..	..
24		Pamuk	3 48	5 59	..	12 04	..	17 52		20 02	..		21 23	..	..	..
30		Osztopán [2]	3 58	6 18	..	12 15	..	18 03		20 13	..		21 34	..	..	..
37		Somogyjád [1]	4 12	6 35	..	12 32	..	18 20		20 30	..		21 51	..	..	..
41		Várda mh. [1]	4 19	6 42	..	12 39	..	18 27		20 37	..		21 58	..	..	..
47		Kaposfüred [1]	4 30	6 54	..	12 51	..	18 39		20 49	..		22 10	..	..	..
52		Kaposvári Textilművek mh.	4 40	7 06	..	13 02	..	18 50		21 00	..		22 21	..	..	..
55		**Kaposvár** ✕ 41, 53, 54, 56, 365 🚌	*é.* 4 45	7‡11	..	13‡07	..	18‡55	20 36	21 05	..	▽ 21 29	22 26	..	..	..
		Kaposvár ..... }	*i.* *5 38*	*8 10*	..	*14 40*	..	..	..	*22 40*	..	..	*22 40*	..	..	..
		Budapest keleti (▲ déli) pu. ..} 41	*é.* *10 36*	*▲15 10*	..	*▲20 57*	..	..	..	*▲ 5 35*	..	..	*▲ 5 35*	..	..	..

◆ 5511 VI. 15-től IX. 14-ig közlekedik

5521a, 5531 VI. 15-től IX. 14-ig munkaszüneti napokon közlekedik

5521, 5523 VI. 14-ig és IX. 15-től naponta, VI. 16-tól IX. 13-ig munkanapokon közlekedik

Keszthelyről — Pécsre — Balatonmariafürdőről

SÉTAHAJÓ ÜZEMELTETÉS

Declassified in Part - Sanitized Copy Approved for Release @ 50-Y12013/08/26 : CIA-RDP81-01043R002400040001-6

ÉTEL-, ITAL- ÉS CUKRÁSZATI KÜLÖNLEGESSÉGEK A DOMBÓVÁRI FÖLDMŰVESSZÖVETKEZET VENDÉGLŐ-ÉTTERMÉBEN ÉS CUKRÁSZDÁJÁBAN

50 Dombóvár—Bátaszék—Baja

Km	Pécsi ig.		2130	2142 Pn	2134 Pn	2144 Pn		5234a ◆	5234 ◆	6434	1608 Pn	2148 Pn	6448 Pn			
0	**Dombóvár** [2] ✕ 40, 41, 49, 68, 369	i.	4|02	7|50	..	11|43	..	..	..	..	17 22	19 21	..			
4	Csikóstöttös mh.		4 11	7 57	..	11 50	..	..	..	..		19 28	..			
13	Mágocs [4]—Alsómocsolád [3]		4 31	8 09	..	12 02	..	..	..	..	17 37	19 40	..			
22	Szalatnak mh. [3]		4 47	8 22	..	12 15	..	..	..	..		19 53	..			
24	Kárász [2]—Köblény [3]		4 58	8 27	..	12 20	..	..	..	..	17 52	19 58	..			
29	Szászvár mh. [2]		5 07	8 35	..	12 28	..	..	..	..		20 06	..			
33	Mága [1]—Szászvár [3]		5 18	8 42	..	12 35	..	..	..	..	18 04	20 13	..			
35	Váralja mh. [2]		5 24	8 48	..	12 41	..	..	..	..		20 19	..			
36	Nagymányok		5 29	8 52	..	12 45	..	..	..	..	18 11	20 23	..			
42	**Hidas** [2] (Bonyhád 51)		5 48	9 10	..	12 55	..	..	..	..	18 21	20 33	..			
45	Cikó mh. [1]		5 55	9 16	..	13 01	..	..	..	..		20 39	..			
49	Mócsény mh.		6 04	9 23	..	13 08	..	..	..	..		20 46	..			
53	Mórágy [3]		6 11	9 30	..	13 15	..	..	..	..		20 53	..			
56	Mórágy [2]—Alsónána [3] mh.		6 18	9 37	..	13 22	..	..	..	..		21 00	..			
61	**Bátaszék** [1] ⊽ 44, 66	é.	6 25	9 44	..	13 29	..	Tolna-Mözstől	Tolna-Mözstől	Pécstől	18 42	21 07	Pécstől			
	Bátaszék	i.	*6 50*	*9 55*	..	*14 02*	..				*19 00*	*23 05*				
	Szekszárd 44, 40	é.	*7 27*	*10 27*	..	*14 40*	..				*19 40*	*23 34*				
	Budapest keleti pu. (▲déli pu.)	é.	..	▲*15 10*	..	▲*20 34*	..				..	▲ *5 35*				
	Budapest keleti pu. (▲déli pu.)	i.	..	▲*21 13*	▲ *6 30*	..	..				▲ *13 16*	..	▲*16 24*			
	Szekszárd 40, 44	i.	*5 49*	*7 39*	*11 17*	..	..	*13 28*	*14 10*	*17 25*	*18 01*	..	*21 48*			
	Bátaszék	é.	*6 20*	*8 10*	*11 48*	..	..	*14 00*	*14 42*	*17 57*	*18 32*	..	*22 19*			
61	**Bátaszék** ⊽ (Szegedi ig.)	i.	6 42	9 48	11 55	13 37	..	14 30	15 07	18 02	18 52	21 11	23 02			
63	Alsónyék mh.		6 48	9 53	12 00	13 42	..	14 36	15 13	18 08		21 16	23 07			
70	Pörböly [1]		6 59	10 03	12 10	13 52	..	14 53	15 24	18 19		21 26	23 17			
74	Pörböly felső mh.		7 07	10 11	12 18	14 00	..	15 01	15 32	18 27		×21 33	×23 24			
77	Bajai Dunafürdő mh.		7 14	10 17	12 24	14 06	..	15 08	15 39	18 34		×21 38	×23 29			
80	**Baja** ✕ 165, 168, 169	é.	7|20	10|23	12 30	14|12	..	15 14	15 45	18 40	19 14	21 44	23 35			
	Baja 165	i.	..	*10 28*	*13 45*	..	..	..	..	..	*19 20*	*1 40*	*1 40*			
	Kiskunhalas	é.	..	*14 15*	*16 38*	..	..	..	..	..	*23 05*	*5 17*	*5 17*			

◆ 5234a szombaton közlekedik

5234 szombaton nem közlekedik

Étel-, ital- és cukrászati különlegességek A BÁTASZÉKI FÖLDMŰVESSZÖVETKEZET vendéglő-éttermében és cukrászdájában

50 Baja—Bátaszék—Dombóvár

Km	Szegedi ig.		2149 Pn	2147 Pn	6427	5235	2145 Pn	2135 Pn	1607 Pn		2143 Pn	2133 Pn	2131		6449 Pn	
0	**Baja** ✕ (Gara 168, Hercegszántó 169)	i.	2|25	..	6 03	7 50	..	11 00	13 12	..	14 30	15|48	17|05	..	22 22	..
4	Bajai Dunafürdő mh.		×2 31	..	6 11	7 58	..	11 07		..	14 37	15 55	17 13	..	×22 28	..
6	Pörböly felső mh.		×2 36	..	6 17	8 04	..	11 13		..	14 43	16 01	17 19	..	×22 33	..
11	Pörböly [1]		2 44	..	6 25	8 12	..	11 21		..	14 51	16 09	17 27	..	22 41	..
18	Alsónyék mh.		2 54	..	6 36	8 23	..	11 31		..	15 01	16 19	17 38	..	22 51	..
20	**Bátaszék** [1] ⊽ (Pécs 66)	é.	2 58	..	6 40	8 27	..	11 35	13 34	..	15 05	16|23	17 42	..	22 55	..
	Bátaszék	i.	*5 03*	..	*6 50*	*8 42*	..	*14 02*	*14 02*	..	..	*16 33*	*19 00*	..	*23 05*	..
	Szekszárd 44, 40	é.	*5 35*	..	*7 27*	*9 14*	..	*14 40*	*14 40*	..	..	*17 05*	*19 40*	..	*23 34*	..
	Budapest keleti pu. (▲déli pu.)	é.	▲*10 20*	..	..	..	..	▲*20 34*	▲ *20 34*	..	..	*22 00*	..	..	▲*5 35*	..
	Budapest keleti pu. (▲déli pu.)	i.	▲*16 24*	..	Pécsre	Tolna-Mözsre	▲*21 13*	..	▲ *6 30*	..				..	Pécsre	..
	Szekszárd 40, 44	i.	*21 48*	..			*7 39*	..	*11 17*	..	*13 28*	*14 10*	..	*17 25*		..
	Bátaszék	é.	*22 19*	..			*8 10*	..	*11 48*	..	*14 00*	*14 42*	..	*17 57*		..
20	**Bátaszék** (Pécsi ig.) ⊽	i.	3 02	..	..		8|32	..	13 38	..	15 13	..	..	18 10	..	..
24	Mórágy [2]—Alsónána mh. [3]		3 10	..	..		8 40	..		..	15 21	..	..	18 20	..	..
28	Mórágy [3]		3 17	..	..		8 47	..	13 49	..	15 28	..	..	18 35	..	..
31	Mócsény mh.		3 24	..	..		8 54	..		..	15 35	..	..	18 43	..	..
36	Cikó mh. [1]		3 31	..	..		9 01	..		..	15 42	..	..	18 51	..	..
38	**Hidas** [2] (Bonyhád 51)		3 38	..	..		9 08	..	14 03	..	15 49	..	..	19 09	..	..
44	Nagymányok		3 47	..	..		9 17	..	14 12	..	15 58	..	..	19 20	..	..
45	Váralja mh. [2]		3 51	..	..		9 21	..		..	16 02	..	..	19 25	..	..
48	Mága [1]—Szászvár [3]		3 57	..	..		9 27	..	14 19	..	16 08	..	..	19 34	..	..
51	Szászvár mh. [2]		4 04	..	..		9 34	..		..	16 15	..	..	19 43	..	..
57	**Karasz** [2]—Köblény [3]		4 13	✕ 6 20	..		9 43	..	14 31	..	16 24	..	..	20 00	..	..
59	Szalatnak mh. [3]		4 18	6 25	..		9 48	..		..	16 29	..	..	20 05	..	..
68	**Magocs** [4]—Alsómocsolád [3]		4 30	6 37	..		10 00	..	14 45	..	16 41	..	..	20 20	..	..
76	Csikóstöttös mh.		4 42	6 49	..		10 12	..		..	16 53	..	..	20 33	..	..
80	**Dombóvár** [2] ✕ 40, 41, 49, 68, 359	é.	4|49	✕ 6 56	..		10|19	..	15 00	..	17 00	..	..	20 40	..	..
	Dombóvár 41	i.	*6 25*	*7 18*	..		*11 59*	..	*15 56*	..	*18 25*	..	..	*21 06*	..	..
	Kaposvár	é.	*7 32*	*8 08*	..		*13 00*	..	*16 57*	..	*19 26*	..	..	*22 07*	..	..
	Dombóvár 40	i.	**7 04**	**7 04**	..	..	*10 32*	..	*16 08*	..	**18 23**	..	▲ *0 31*	..	..	..
	Budapest keleti pu. (▲ déli pu.)	é.	**10 36**	**10 36**	..	..	▲*15 10*	..	▲*20 57*	..	**22 00**	..	▲ *5 35*	..	..	..

Declassified in Part - Sanitized Copy Approved for Release @ 50-Y12013/08/26 : CIA-RDP81-01043R002400040001-6

49 Dombóvár—Veszprém

Km		Pécsi ig.	6030		6020 ◆	7242	6012		6014	6044 ◆ 2.		6016	7128			
0		**Dombóvár** [2] ✕ 40, 41, 50, 68, 359	..	..	1 45	..	▽ 6 06	..	10 05	..	..	16 05	..			
9		Nagykonda	..	..	2 05	..	6 24	..	10 23	..	..	16 23	..			
16		Dalmand	..	..	2 24	..	6 42	..	10 40	..	..	16 44	..			
20		Kocsola [2]	..	..	2 34	..	6 51	..	10 49	..	..	16 53	..			
29		Nagykónyi [2]	..	..	2 51	..	7 07	..	11 04	..	..	17 12	..			
31		Pári mh.	..	..	2 58	..	7 13	..	11 10	..	..	17 18	..			
37		**Tamási** [1] 46	..	..	3 10	..	7 23	..	11 20	..	..	17 28	..			
43		Formád—Kecsege	..	..	3 20	..	7 34	..	11 30	13 40	..	17 48	..			
50		Fürged [3]	..	..	3 35	..	7 47	..	11 45	13 53	..	18 01	..	..	..	..
58		Felsőnyék	..	..	3 51	..	8 02	..	12 01	14 07	..	18 20	..	..	..	..
63		Mezőhidvég	..	..	4 09	..	8 17	..	12 19	14 21	..	18 35	..	..	..	..
68		Pusztaszentmihályfa	2 45	..	4 26	..	8 31	..	12 32	14 30	..	19 00	..	..	..	..
72		Kabókapuszta mh.	2 56	..	4 37	..	8 40	..	12 43	é.	..	19 09	..	..	..	..
75		Enying [2]	3 06	..	4 48	..	8 51	..	12 54	..	..	19 20	..	..	..	..
83		**Lepsény** ▽ 30, 355	3 16	..	4 59	..	9 00	..	13 03	..	..	19 32	..			
			3 32	..	5 15	..	9 13	..	13 19	..	..	19 45	..			
		Lepsény } 30 *Budapest déli pu.*	..	..	*5 27* *8 00*	*8 10* *10 10*	..	..	*13 27* *15 34*	*13 53* *16 10*	..	*20 22* *22 32*	..	..	..	..
83		**Lepsény** *(Szombathelyi ig.)*	3 42	..	5 35	..	9 25	..	14 00	..	..	20 26	..	..	..	..
85		Lepsény felső mh.	✕3 46	..	✕5 39	..		..	✕14 04	..	..	✕20 30	..	..	..	..
88		Balatonfőkajár	3 54	..	5 48	..	9 35	..	14 13	..	..	20 38	..	..	..	..
91		**Csajág** átszálló mh. [1]	4 02	..	5 56	..	9 44	..	14 21	..	..	20 46	..	..	..	..
92		Csajág felső mh.	4 07	..	6 01	..	9 49	..	14 26	..	..	20 51	..	..	..	..
95		Küngös mh.	4 15	..	6 09	..	9 57	..	14 34	..	..	20 59	..	..	..	..
101		Berhida [1]	4 25	..	6 20	..	10 09	..	14 44	..	..	21 09	..	..	..	..
104		Papkeszi [2]	4 32	..	6 28	..	10 16	..	14 51	..	..	21 16	..	..	..	..
107		Vilonya—Királyszentistván mh. [1]	4 39	..	6 36	..	10 23	..	14 58	..	..	21 23	..	..	..	..
110		Sóly mh.	4 45	..	6 42	..	10 29	..	15 03	..	..	21 29	..	..	..	..
113		**Hajmáskér** ▽ 20	4 51	..	6 48	..	10 35	..	15 09	..	..	21 35	..	..	..	..
117		Kádárta mh. 11a	5 02	..	7 01	..	10 38	..	15 10	..	..	21 36	..	..	..	..
121		**Veszprém külső pu.** [2] 11, 20 ✕	5 11	..	7 10	..	10 47	..	15 19	..	..	21 45	..	..	..	..
125		**Veszprém** ✕ 11	5 18	..	7 17	..	10 54	..	15 26	..	..	21 52	..	..	..	..
			5 33	..	..	7 26	11 00	..	15 40	..	..	..	22 08	..	..	..
			5 47	..	..	7 40	▽ 11 14	..	15 54	..	..	..	22 24	..	..	..

◆ 6020 Dombóvár—Tamási között csak hétfőn és VIII. 21-én közlekedik.

6044 VI. 30-ig és IX. 1-től munkanapokon közlekedik.

49 Veszprém—Dombóvár

Km		Szombathelyi ig.	7129	6017		6027	6025 ◆	6023 ◆	6043 ◆ 2.	6011	6031		6021 ◆			
0		**Veszprém** ✕ 11	3 15	..	..	6 40	..	..	..	▽ 13 44	16 04	..	18 08			
5		**Veszprém külső pu.** [2] 11, 20 ✕	3 25	..	..	6 50	..	..	..	13 54	16 14	..	18 18			
8		Kádárta	..	3 53	..	7 21	..	..	..	14 14	16 29	..	18 33			
13		**Hajmáskér** ▽	..	4 01	..	7 29	..	..	..	14 22	16 37	..	18 41			
16		Sóly mh.	..	4 08	..	7 36	..	..	..	14 29	16 44	..	18 48			
18		Vilonya—Királyszentistván mh. [1]	..	4 10	..	7 37	..	..	..	14 30	16 51	..	18 56			
21		Papkeszi [2]	..	4 16	..	7 43	..	..	..	14 36	16 57	..	19 02			
24		Berhida	..	4 21	..	7 48	..	..	..	14 41	17 02	..	19 07			
30		Küngös mh.	..	4 34	..	7 55	..	..	..	14 53	17 09	..	19 14			
33		Csajág felső mh.	..	4 40	..	8 01	..	..	..	15 00	17 15	..	19 20			
34		**Csajág** átszálló mh. [1]	..	4 53	..	8 14	..	..	..	15 14	17 28	..	19 33			
37		Balatonfőkajár	..	5 00	..	8 21	..	..	..	15 21	17 35	..	19 40			
41		Lepsény felső mh.	..	5 04	..	8 25	..	..	..	15 27	17 39	..	19 44			
43		**Lepsény** ▽ 30, 355	..	5 10	..	✕8 38	..	..	..	✕15 42	✕17 52	..	19 50			
		Budapest déli pu. } 30 *Lepsény*	..	*23 40* *1 54*	..	*7 08* *9 02*	..	..	..	*13 36* *15 54*	..	..	*17 58* *19 48*	..	..	..
43		**Lepsény** ▽ *Pécsi ig.*	..	5 19	..	8 42	..	..	..	15 46	17 56	..	19 59	..	..	..
50		Enying [2]	..	5 39	..	9 25	..	..	..	16 03	18 06	..	20 29	..	..	..
54		Kabókapuszta mh.	..	5 55	..	9 43	..	..	..	16 19	18 24	..	20 47	..	..	..
58		Pusztaszentmihályfa	..	6 03	..	9 51	..	..	..	16 27	18 32	..	20 55	..	..	..
62		Mezőhidvég	..	6 12	..	10 01	..	..	..	16 36	18 42	..	21 05	..	..	..
68		Felsőnyék	..	6 25	..	10 13	..	..	14 45	16 46	18 52	..	21 20	..	..	..
76		Fürged [3]	..	6 36	..	10 26	..	..	14 56	16 57	é.	..	21 33	..	..	..
82		Fornád—Kecsege	..	6 55	..	10 44	..	..	15 14	17 16	..	..	21 52	..	..	..
88		**Tamási** [1] 46	..	7 07	..	10 58	..	..	15 25	17 28	..	..	22 06	..	..	..
			..	7 18	..	11 12	..	..	15 35	17 39	..	..	22 20	..	..	..
94		Pári	..	7 38	..	..	13 00	14 00	..	17 51	..	..	22 30	..	..	..
97		Nagykónyi [2]	..	7 49	..	..	13 11	14 11	..	18 02	..	..	22 43	..	..	..
105		Kocsola [2]	..	7 55	..	..	13 17	14 17	..	18 09	..	..	22 50	..	..	..
109		Dalmand	..	8 12	..	..	13 34	14 34	..	18 26	..	..	23 10	..	..	..
117		Nagykonda	..	8 23	..	..	13 45	14 45	..	18 43	..	..	23 22	..	..	..
125		**Dombóvár** [2] ✕ 40, 41, 50, 68, 359	..	8 38	..	..	14 00	15 00	..	18 58	..	..	23 39	..	..	..
			..	8 53	..	..	14 15	15 15	..	▽ 19 13	..	..	23 57	..	..	..

◆ 6021 Tamási-Dombóvár között munkaszüneti napokon közlekedik.

6023 szombaton és munkaszüneti napokon nem közlekedik.

6025 szombaton és munkaszüneti napokon közlekedik.

6043 VI. 30-ig és IX. 1-től munkanapokon közlekedik.

UTASELLÁTÓ

Declassified in Part - Sanitized Copy Approved for Release @ 50-Y1 20130826 CIA-RDP81-01043R002400040001-6

Declassified in Part - Sanitized Copy Approved for Release @ 50-Yr 2013/08/26 : CIA-RDP81-01043R002400040001-6

45 Sárbogárd—Székesfehérvár

Valamennyi vonat 2. osztályú kocsikkal

| | | |

44 Sárbogárd—Bátaszék

Budapest keleti pu. (▲ déli pu.)	40	*i.*	▲21 13	..	▲21 13	..	.. 5 05	▲6 30	..	..	..	*▲13 16*	*▲16 24*	*17 13*	..	..	..	..
Sárbogárd		*é.*	*23 25*	..	*23 25*	..	.. 7 30	8 39	..	..	..	*15 22*	*19 18*	*19 10*	..	..	..	..
Székesfehérvár	45	*i.*	*21 52*	..	..	..	6 28	..	..	..	*14 00*	*17 12*	..	..	..	..
Sárbogárd		*é.*	*23 09*	..	..	..	7 45	..	..	..	*15 17*	*18 29*	..	..	..	..

Km	Pécsi ig.			5240 ◆Pn	5230	5220	5232	5212	5234a ◆	5234 ◆	5236	5226 ◆	5216				
0	**Sárbogárd** [2] ✕ 40, 45	40	*i.*	1 42	..	4|50	..	9|00	..	..	..	15 44	19 21	..			
6	Sárszentmiklós [3]		↓	..	..	5 00	..	|	..	..	..	|	19 30	..			
10	**Rétszilas** [3] 38, 40		*é.*	..	..	5 06	..	9 14	..	..	..	15 58	19 36	..			
15	Cece [1]		*i.*	|	..	5 07	..	9 15	..	..	..	15 59	19 55	..			
22	Vajta [2]			1 59	..	5 24	..	9 23	..	..	..	16 07	20 03	..			
27	Bikács mh. [2]			2 08	..	5 36	..	9 33	..	..	..	16 23	20 13	..			
33	Nagydorog [1]			|	..	5 44	..	9 41			..	16 31	20 21	..			
36	Kajdacs mh. [4]			2 22	..	6 08	..	10|02			..	16 50	20 40	..			
42	Kölesd [8]—Alsótengelic			|	..	6 14	..	10 08			..	16 56	20 46	..			
45	Tengelic mh. [2]			2 34	..	6 35	..	10 18			..	17 06	20 56	..			
49	Szedres [2]			|	..	6 42	..	10 25			..	17 13	21 03	..			
54	Fácánkert [2]			|	..	6 51	..	10 33			..	17 21	21 11	..			
57	Tolna [3]-Mözs [1]			|	..	6 59	..	10 41			..	17 29	21 19	..			
61	Palánki mezőgazdasági iskola mh.			2 52	5|25	7 10	7 57	10 54	12 59	13 41	16|56	17 40	21 25	..			
				|	5 33	7 17		|			|						
65	**Szekszárd** [1]		*é.*	3 02	5 39	7 23	8 07	11 07	13 13	13 55	17 10	17 47	21 32	..			
			i.	3 03	5 49	7 39		11 17	13 28	14 10	17 25	18 01	21 48	..			
69	Ocsény [1]			3 10	5 56	7 46	..	11 24	13 35	14 17	17 32	18 08	21 55	..			
73	Decs [1]			3 17	6 03	7 53	..	11 31	13 43	14 25	17 40	18 15	22 02	..			
79	Sárpilis [2]—Várdomb [2]			3 25	6 12	8 02	..	11 40	13 52	14 34	17 49	18 24	22 11	..			
84	**Bátaszék** [1] 50, 66		*é.*	3 32	6|20	8|10	..	11 48	14 00	14 42	17|57	18 32	22 19	..			

◆ 5226 ☐☐: csak szombaton Budapest déli pu.—Bátaszék

5234 szombaton nem közlekedik

5234a szombaton közlekedik

5240 Sárbogárd—Tolna-Mözs között csak hétfőn közlekedik

Bátaszék	50	*i.*	..	*6 42*	*9 48*	..	*11 55*	*14 30*	*15 07*	*18 02*	*18 52*	*23 02*	..	..	..	..
Baja		*é.*		*7 20*	*10 23*		*12 30*	*15 14*	*15 45*	*18 40*	*19 14*	*23 35*	..	..	..	..
Bátaszék	50	*i.*			*8 32*	..	*13 38*	*15 13*	*15 13*	*18 10*		*3 02*	..	..	..	..
Dombóvár		*é.*			*10 19*		*15 00*	*17 00*	*17 00*	*20 40*		*4 49*	..	..	..	..
Hatvan	66	*i.*	*3 42*	*6 55*	..	..	*13 42*	*15 11*	*15 11*	..	*18 48*	*27 09*	..	..	..	..

44 Bátaszék—Sárbogárd

Pécs	65	*i.*	..	*3 30*	..	*6 38*	..	..	*10 55*	..	*16 36*	..	*20 33*	..	..	..
Bátaszék		*é.*	..	*6 05*	..	*9 42*	..	..	*13 22*	..	*18 46*	..	*22 59*	..	..	..
Dombóvár	50	*i.*	..	*4 02*	..	*7 50*	..	..	*11 43*	..	*17 22*	..	*19 21*	..	..	..
Bátaszék		*é.*	..	*6 25*	..	*9 44*	..	..	*13 29*	..	*18 42*	..	*21 07*	..	..	..
Baja	50	*i.*	*2 25*	*6 03*	*7 50*	..	..	..	*13 12*	*15 48*	*17 05*	..	*22 22*	..	..	..
Bátaszék		*é.*	*2 58*	*6 40*	*8 27*	..	..	..	*13 34*	*16 23*	*17 42*	..	*22 55*	..	..	..

Km	Pécsi ig.			5217	5237	5235	5225	5233a ◆	5233 ◆	5211 ◆	5221	5231 ◆	5231a ◆	5249 ◆Pn			
0	**Bátaszék** [1] 50, 60		*i.*	5 03	6|50	8 42	9 55	..	..	14 02	16|33	19 06	..	23 05	..	..	..
6	Sárpilis [2]—Várdomb [2]			5 13	7 01	8 52	10 05	..	..	14 12	16 43	19 12	..	23 13	..	..	..
11	Decs [1]			5 22	7 12	9 01	10 14	..	..	14 27	16 52	19 23	..	23 21	..	..	..
16	Ocsény [1]			5 29	7 21	9 08	10 21	..	..	14 34	16 59	19 32	..	23 28	..	..	..
20	**Szekszárd** [1]		*é.*	5 35	7 27	9 14	10 27	..	..	14 40	17 05	19 40	—	23 34	..	..	..
			i.	5 45	7 32	9 24	10 37	13 26	14 15	14 50	17 24	20 50	19 50	23 36	..	..	..
23	Palánki mezőgazdasági iskola mh.			5 52	7 39	9 31	10 44	13 34	14 23	14 57	17 31	20 59	19 59	23 42	..	..	..
28	Tolna [3]-Mözs [1]			6 00	7|45	9 37	10 52	13 40	14 29	15 08	17 41	21 07	20 07	23 49	..	..	..
31	Fácánkert [2]			6 06	*é.*	*é.*	10 58	*é.*	*é.*	15 14	17 47	*é.*	*é.*	23 54	..	..	..
35	Szedres [2]			6 15	..	..	11 07	..	..	15 23	17 56	..	..	0 01	..	..	..
40	Tengelic mh. [2]			6 23	..	..	11 15	..	..	15 31	18 04	..	..	0 09	..	..	..
43	Kölesd [8]—Alsótengelic			6 29	..	..	11 21	..	..	15 37	18 10	..	..	0 14	..	..	..
49	Kajdacs mh. [4]			6 38	..	..	11 30	..	..	15 46	18 19	..	..	0 22	..	..	..
52	Nagydorog [1]			6 48	..	..	11 47	..	..	16 03	18 36	..	..	0 28	..	..	..
58	Bikács mh. [2]			6 58	..	..	11 57	..	..	16 13	18 46	..	..	0 38	..	..	..
63	Vajta [2]			7 06	..	..	12 05	..	..	16 21	18 54	..	..	0 44	..	..	..
79	Cece [1]			7 16	..	..	12 15	..	..	16 40	19 08	..	..	0 54	..	..	..
75	**Rétszilas** [3] 38, 40		*é.*	7 23	..	..	12 22	..	..	16 47	19 15	..	..	1 01	..	..	..
			i.	7 24	..	..	12 23	..	..	16 48	19 37	..	..	1 02	..	..	..
79	Sárszentmiklós [3]	40	↓	7 32	..	..	|	..	..	16 56	19 45	..	..	|	..	..	..
84	**Sárbogárd** [2] ✕ 40, 45		*é.*	7 40	..	..	12 36	..	..	17 04	19|53	..	..	1 13	..	..	..
	Sárbogárd	40	*i.*	*7 53*	..	..	*13 05*	..	..	*17 16*	**20 05**	..	..	*3 16*	..	..	..
	Budapest keleti pu. (▲déli pu.)		*é.*	*▲10 20*	..	..	*▲15 10*	..	..	*▲20 34*	**22 00**	..	..	*▲ 5 35*	..	..	..
	Sárbogárd	45	*i.*	*8 50*	..	..	*15 40*	..	..	*19 25*	..	..	..	*4 45*	..	..	..
	Székesfehérvár		*é.*	*10 07*	..	..	*17 09*	..	..	*21 06*	..	..	..	*6 10*	..	..	..

◆ 5211 ☐☐: csak vasárnap Bátaszék—Budapest déli pu.

5231 Szekszárd—Tolna-Mözs között szombaton nem közlekedik

5231a, 5233a szombaton közlekedik

5233 szombaton nem közlekedik

5249 Tolna-Mözs—Sárbogárd között csak vasárnap közlekedik

Szállítson Házról-házra a MÁVTRANS-szal Megbízást felvesz, felvilágosítást ad: SZEKSZÁRD MÁV ÁLLOMÁS. Távbeszélő: 4642

Declassified in Part - Sanitized Copy Approved for Release @ 50-Y12013/08/26 : CIA-RDP81-01043R002400040001-6

ÉTEL-, ITAL- ÉS CUKRÁSZATI KÜLÖNLEGESSÉGEK A CSURGÓI FÖLDMŰVESSZÖVETKEZET VENDÉGLŐ-ÉTTERMÉBEN ÉS CUKRÁSZDÁJÁBAN

41 [Budapest—] Dombóvár—Gyékényes

Km		Pécsi ig.		4020 ◆	1910	4022	4032 2.	1902	4012 ◆	4044 Pn	4026	4014 ◆	4018 ◆Pn				
0		**Budapest** keleti pu. (▲ déli pu.)	40 i.	▲21 13	**23 45**	..	..	**7 58**	▲6 30	..	..	▲13 16	**17 13**	..	..	..	..
172		**Dombóvár**	é.	2 13	**2 51**	..	..	**11 23**	11 08	..	..	17 47	**20 44**	..	..	..	..
172		**Dombóvár** [2] ✕ 40, 49, 50, 68, 359 🚌	i.	3 18	..	6 25	7 18	..	11 59	13 35	15 56	18 25	21 06	..			
174		Dombóvár alsó [1]		3 25	..	6 35	7 24	..	12 05	13 40	16 02	18 31	21 12	..			
177		Kapospula mh. [1]		3 32	..	6 42	7 30	..	12 12	13 46	16 09	18 38	21 19	..			
180		Attala mh. [1]		3 37	..	6 47	|	..	12 17	13 51	16 14	18 43	21 24	..			
182		Csoma—Szabadi [2] (Somogyszil 358)		3 43	..	6 53	7 37	..	12 22	13 56	16 19	18 48	21 29	..			
185		Nagyberki mh.		3 49	..	6 59	7 43	..	12 28	14 02	16 25	18 54	21 35	..			
189		Baté		3 57	..	7 07	7 50	..	12 35	14 09	16 32	19 01	21 42	..			
192		Kaposhomok mh.		4 03	..	7 13	|	..	12 41	14 15	16 38	19 07	21 48	..			
195		Taszár [2]		4 08	..	7 18	7 58	..	12 46	14 20	16 43	19 12	21 53	..			
201		Kaposvár közvágóhíd mh.		4 18	..	7 28	|	..	12 56	14 29	16 53	19 22	22 03	..			
203		**Kaposvár** ✕ (Fonyód 52, Siófok 53, Szigetvár 54, Barcs 56) 365 🚌	é.	4 22	..	7 32	8 08	..	13 00	14 33	16 57	19 26	22 07	..			
209		Kaposújlak mh.	i.	4 52	..	7 45	..	..	13 46	15 00	17 13	..	22 35	..			
211	56	**Kaposmérő**	é.	5 01	..	7 54	..	..	13 55	15 09	17 22	..	22 44	..			
214		Kaposfő mh.	i.	5 05	..	7 58	..	..	13 59	15 13	17 26	..	22 48	..			
218		Kiskorpád [2]		5 06	..	7 59	..	..	14 00	15 14	17 27	..	22 49	..	..	..	..
223		Jákó [1]—Nagybajom [6] 🚌		5 12	..	8 05	..	..	14 06	15 20	17 33	..	22 55	..	..	..	..
231		Kutas mh. 🚌		5 19	..	8 12	..	..	14 13	15 27	17 40	..	23 02	..	..	..	..
234		Beleg		5 28	..	8 20	..	..	14 21	15 41	17 48	..	23 10	..	..	..	..
239		Ötvöskönyi mh.		5 39	..	8 31	..	..	14 32	15 52	17 59	..	23 21	..	..	..	..
244		**Somogyszob** [1] ▽	é.	5 45	..	8 37	..	..	14 40	15 58	18 05	..	23 27	..	..	..	..
		(Balatonszentgyörgy 57, Barcs 58)	i.	5 54	..	8 46	..	..	14 49	16 07	18 14	..	23 36	..	..	..	..
246		Bolhás mh. [2]		6 01	..	8 53	..	..	14 56	16 13	18 21	..	23 43	..	..	..	..
254		Szenta [2]		6 11	..	9 06	..	..	15 03	..	18 29	..	23 44	..	..	..	..
257		Zrínyitelep mh.		6 17	..	9 12	..	..	15 09	..	18 35	..	✕23 49	..	..	..	..
262		Csurgó 🚌		6 30	..	9 23	..	..	15 20	..	18 46	..	✕23 59	..	..	..	..
268		Porrogszentkirály mh. [3]		6 36	..	9 29	..	..	15 26	..	18 52	..	✕0 04	..	..	..	..
273		**Gyékényes** [4] (Pécs 60) 🚌 ▽	é.	6 46	..	9 39	..	..	15 36	..	19 02	..	0 14	..	..	..	..
			i.	6 55	..	9 48	..	..	15 45	..	19 11	..	✕0 22	..	..	..	..
		Gyékényes	60 i.	7 02	..	9 55	..	..	▽15 52	..	▽19 18	..	0 29	..	..	..	..
		Nagykanizsa	é.	*7 15*	..	*11 00*	..	..	*16 46*	..	*19 34*	..	..	..	..	..	..
				8 20	..	*12 05*	..	..	*17 39*	..	*20 39*	..	..	..	..	..	..

◆ 4012 🚌 Budapest keleti pu. — Kaposvár, Budapest déli pu. — Gyékényes

4014 🚌 Budapest déli pu. — Kaposvár

4018 🚌 Budapest keleti pu. — Gyékényes

4020 🚌 Budapest déli pu. — Gyékényes

41 Gyékényes—Dombóvár [—Budapest]

				4017 ◆ Pn	4027	4047 2.	4045 Pn	1903	4011 ◆	4021 ◆	4041 Pn	4031 2.	4019 ◆				
		Nagykanizsa	60 i.	*21 13*	*3 30*	..	..	..	*▲ 23*	..	..	..	*18 25*	..	..	..	..
		Gyékényes	é.	*22 04*	*4 34*	..	..	..	*9 19*	..	..	..	*19 28*	..	..	..	..
0		**Gyékényes** [4] (Pécs 60) 🚌 ▽	i.	2 55	5 07	✕ 7 07	..	..	11 10	14 00	..	..	20 00	..			
6		Porrogszentkirály mh. [3]		✕3 03	5 16	7 17	..	..	11 19	14 09	..	..	20 09	..			
11		Csurgó 🚌		3 12	5 26	✕ 7 27	..	..	11 31	14 19	..	..	20 20	..			
17		Zrínyitelep mh.		✕3 20	5 35	é.	..	..	11 40	14 28	..	..	✕20 28	..			
20		Szenta [2]		✕3 25	5 41	..	..	..	11 46	14 34	..	..	20 34	..			
27		Bolhás mh. [2]		✕3 35	5 52	..	..	..	11 57	14 45	..	..	20 45	..			
30		**Somogyszob** [1] ▽	é.	3 40	5 57	..	..	..	12 02	14 50	..	..	20 50	..			
		(Balatonszentgyörgy 57, Barcs 58)	i.	3 42	6 03	..	..	..	12 07	15 05	18 23	..	21 02	..			
34		Ötvöskönyi mh.		3 50	6 11	..	..	..	12 15	15 13	18 30	..	21 10	..			
40		Beleg		3 59	6 21	..	..	..	12 24	15 22	18 39	..	21 20	..			
43		Kutas mh. 🚌		4 05	6 28	..	..	..	12 30	15 28	18 45	..	21 26	..			
51		Jákó [1]—Nagybajom [6] 🚌		4 16	6 41	..	..	..	12 41	15 39	18 56	..	21 38	..			
55		Kiskorpád [2]		4 24	6 50	..	..	..	12 49	15 47	19 04	..	21 47	..			
60		Kaposfő mh.		4 31	6 58	..	..	..	12 56	15 54	19 11	..	21 54	..			
63		**Kaposmérő** (Barcs 56)	é.	4 36	7 03	..	..	..	13 01	15 59	19 16	..	21 59	..			
65	56	Kaposújlak mh.	i.	4 37	7 05	..	..	..	13 02	16 00	19 17	..	22 01	..			
71		**Kaposvár** ✕ (Fonyód 52, Siófok 53, Szigetvár 54) 365 🚌	é.	4 42	7 10	..	..	..	13 07	16 05	19 22	..	22 06	..			
			i.	4 50	7 18	..	..	..	13 15	16 13	19 30	..	22 14	..			
73		Kaposvár közvágóhíd mh.		5 38	8 10	..	11 40	..	14 40	17 00	..	19 35	22 40	..			
79		Taszár [2]		5 43	8 15	..	11 45	..	14 45	17 05	..	19 40	22 45	..			
81		Kaposhomok mh.		5 53	8 25	..	11 54	..	14 55	17 15	..	19 50	22 55	..	..	..	..
85		Baté		5 58	8 30	..	11 59	..	15 00	17 20	..	19 55	23 00	..	..	..	..
89		Nagyberki mh.		6 04	8 36	..	12 05	..	15 06	17 26	..	20 01	23 06	..	..	..	..
92		Csoma—Szabadi [2] (Somogyszil 358)		6 11	8 43	..	12 12	..	15 13	17 33	..	20 08	23 13	..	..	..	..
94		Attala mh. [1]		6 17	8 49	..	12 24	..	15 19	17 39	..	20 14	23 19	..	..	..	..
96		Kapospula mh. [1]		6 22	8 54	..	12 29	..	15 24	17 44	..	20 19	23 24	..	..	..	..
100		Dombóvár alsó [1]		6 27	8 59	19 13	12 34	..	15 29	17 49	**19 01**	20 24	23 29	..	..	..	..
101		**Dombóvár** [2] ✕ 40, 49, 50, 68, 359 🚌	é.	6 37	9 06		12 40	..	15 36	17 56		20 31	23 36	..	..	..	..
			i.	6 41	9 10		12 44	..	15 40	18 00		20 35	23 40	..	..	..	..
101		**Dombóvár**	40 i.	**7 04**	..	10 32	..	**13 14**	16 08	..	**18 23**	..	0 31	..	..	..	..
273		**Budapest** keleti pu. (▲ déli pu.)	é.	**10 36**	..	▲15 10	..	**16 05**	▲20 57	..	**22 00**	..	▲5 35	..	..	..	..

◆ 4011 🚌 Gyékényes — Budapest déli pu.

4017 🚌 Gyékényes — Budapest keleti pu.

4019 🚌 Gyékényes — Budapest déli pu.

4021 🚌 Kaposvár — Budapest keleti pu.

Szállítson Házról-házra a MÁVTRANS-szal Megbízást felvesz, felvilágosítást ad: KAPOSVÁR MÁV ÁLLOMÁS. Távbeszélő: 1043

Declassified in Part - Sanitized Copy Approved for Release @ 50-Y1 2013/08/26 CIA-RDP81-01043R002400040001-6

40 Mohács—Pécs—Pusztaszabolcs [—Budapest]

Km	Pécsi ig.		1911 ◆	2933 ◆	1901 ◆		1931		2941 Pa	2941 bPa	1919 ◆				
0	**Mohács** ▽ 362	i.	..	10‖37	13 30	..	..	..	✕17‖58	+19‖45	..	..			
10	**Nagynyárád** mh. [1]		..	10 51	13 44	..	..	..	{ 18 10	{ 19 57	..	..			
14	**Bóly** [4]		..	11 01	14 04	..	..	..	{ 18 18	{ 20 05	..	..			
21	**Márok** mh.		..	11 11	14 14	..	..	..	{ 18 27	{ 20 14	..	..			
25	**Villány** [1] ▽ 69, 364		..	11 17	14 20	..	..	..	{ 18 33	{ 20 20	..	..			
27	Villánykövesd mh.		..	11 27	14 40	..	..	..	{ 18 35	{ 20 22					
30	Palkonya mh.		..	11 32	14 45	..	..	..	{ 18 40	{ 20 27	..	..			
35	Vokány [2]		..	11 38	14 51	..	..	..	{ 18 46	{ 20 33	..	..			
37	Kistótfalu mh.		..	11 47	15 08	..	..	..	{ 18 54	{ 20 41	..	..			
40	Áta [1]		..	11 52	15 13	..	..	..	{ 18 59	{ 20 46	..	..			
43	Szőkéd mh.		..	11 59	15 24	..	..	..	{ 19 05	{ 20 52	..	..			
49	Pécsudvard		..	12 07	15 32	..	..	..	{ 19 12	{ 20 59	..	..			
55	Pécsbánya rendező pu.		..	12 16	15 42	..	..	..	{ 19 20	{ 21 12	..	..			
59	Pécs külváros ▽		..	12 27	15 55	..	..	..	{ 19 30	{ 21 22	..	..			
60	**Pécs** [1] 63, 66 ✕	66 é.	..	12‖36	16 06	..	..	..	{ 19 39	{ 21 30	..	..			
	Harkányfürdő	63 i.	..	*11 58*	..	*14 45*	..	*14 45*	✕15‖43	+21‖34	..	..			
	Pécs	é.	..	*13 32*	..	*16 23*	..	*16 23*	..	..	..	*20 10*	..		
62	**Pécs** [1] ✕	i.	..	▽13‖50	..	✕17 00	..	✕17 12	..	..	..	*21 16*	..		
66	Mecsekalja [3]—Cserkút [3]		..	14 01	..		..	{ 17 26	..	..	..	21‖42	..		
73	Bicsérd [3]	60	..	14 12	..		..	{ 17 37	..	..	..	22 01	..		
79	**Szentlőrinc** [1] ▽ 60, 61	é.	..	14 20	..	17 19	..	{ 17 45	..	..	..	▽22 12	..		
85	Cserdi [1]—Helesfa mh. [1]	i.	..	14 24	..	17 20	..	{ 17 50	..	..	..	22 20	..		
89	Bükkösd [2]		..	14 34	..		..	{ 18 00	..	..	..	22 24	..	..	..
94	Hetvehely		..	14 41	..		..	{ 18 07	..	..	..	22 34	..	..	..
98	Abaliget [4]		..	14 50	..		..	{ 18 16	..	..	..	22 43	..	..	..
105	Szatina [1]—Kishajmás mh.		..	14 59	..		..	{ 18 25	..	..	..	22 52	..	..	..
108	**Godisa** [1]	é.	..	15 10	..		..	{ 18 36	..	..	..	23 01	..	..	..
112	Sásd	i.	..	15 15	..		..	{ 18 41	..	..	..	23 12	..	..	..
118	Vásárosdombó	68	..	15 16	..		..	{ 18 45	..	..	..	23 17	..	..	..
121	Kaposszekcső mh.		..	15 23	..	17 55	..	{ 18 52	..	..	..	23 19	..	..	..
126	**Dombóvár** [2] ✕ 41, 49, 50, 369	é.	..	15 33	..		..	{ 19 02	..	..	..	23 27	..	..	..
			..	15 39	..		..	{ 19 08	..	..	..	23 37	..	..	..
			..	15 46	..	18 09	..	✕19 18	..	..	..	23 43	..	..	..
												23 50			

◆ **1901** □□□ Harkányfürdő—Budapest keleti pu.

□□□ Kaposvár—Budapest keleti pu.

1911 □□□ Gyékényes-Budapest déli pu.

1919 □□□ Gyékényes-Budapest déli pu.

🛏 1, 2. Pécs—Budapest déli pu. és Komló-Bpest déli pu.

2933 □□□ **Osijek—Beli Manastir—Magyarbóly-Villány—Pécs**

ÉTSZOLGÁLAT UTASELLÁTÓ

Km	Pécsi ig.		1911 ◆		1901 ◆			1041			1919 ◆				
	Komló	68 i.	..	*14 16*	..	*15 20*	..	..	*17 48*	..	..	*23 00*	..	..	..
	Dombóvár	é.	..	*15 20*	..	*16 36*	..	..	*19 03*	..	..	*0 09*	..	..	..
	Kaposvár	41 i.	..	*14 40*	..	*17 00*	..	..	*17 00*	..	..	*22 40*	..	..	..
	Dombóvár	é.	..	*15 40*	..	*18 00*	..	..	*18 00*	..	..	*23 40*	..	..	..
126	**Dombóvár** [2] ✕	i.	..	16 08	..	18 23	..	..	19 25	..	..	0 31	..	..	..
136	Döbrököz [1]		..	16 23	..		..	..	19 40	..	..	0 47	..	..	..
144	Kurd-Csibrák [3]		..	16 34	..		..	..	19 51	..	..	0 59	..	..	..
146	Csibrák mh.		..	16 40	..		..	..	19 57	..	..	1 05	..	..	..
151	Düzs mh.		..	16 48	..		..	..	20 05	..	..	1 13	..	..	..
155	Szakály-Hőgyész [5]		..	17 00	..	18 51	..	..	20 19	..	..	1 25	..	..	..
160	Regöly mh. [1]		..	17 09	..		..	..	20 27	..	..	1 32	..	..	..
162	Szárazd mh.		..	17 14	..		..	..	20 33	..	..	1 37	..	..	..
166	**Keszőhidegkút** [1]—**Gyönk** [7] 46	é.	..	17 19	..	19 02	..	..	20 39	..	..	1 43	..	..	..
170	Belecska mh.	i.	..	17 21	..	19 04	..	..	..	..	..	1 45	..	..	..
176	Pincehely		..	17 29	..		..	..	..	..	..	1 53	..	..	..
182	Tolnanémedi [1]		..	17 38	..	19 17	..	..	..	..	..	2 07	..	..	..
188	Simontornya [1] ▽		..	17 48	..		..	..	..	..	..	2 17	..	..	..
193	Sáregres mh.		..	18 02	..	19 39	..	..	..	..	..	2 33	..	..	..
197	**Rétszilas** [3] 38, 44	44 é.	..	18 11	..		..	..	..	..	..	2 42	..	..	..
201	Sárszentmiklós [3]		..	18 17	..	19 50	..	..	..	..	..	2 48	..	..	..
206	**Sárbogárd** [2] ✕ 45	i.	..	18 18	..	19 51	..	..	..	..	..	2 50	..	..	..
			..	18 26	..		..	..	..	..	..	2 58	..	..	..
		é.	..	18 33	..	20 03	..	..	..	..	..	3 06	..	..	..
	Bátaszék	44 i.	..	..	..	*16 33*	..	..	..	..	..	*23 05*	..	..	..
	Sárbogárd	é.	..	..	..	*19 53*	..	..	..	..	..	*1 13*	..	..	..
206	**Sárbogárd** [2] ✕	i.	..	18 41	..	20 06	..	..	..	..	..	3 16	..	..	..
215	Nagylók [1]		..	19 02	..		..	..	..	..	..	3 31	..	..	..
223	Sárosd [1]		..	19 14	..		..	..	..	..	..	3 43	..	..	..
228	Szabadegyháza [3]		..	19 24	..		..	..	..	..	..	3 54	..	..	..
236	**Pusztaszabolcs** ✕ 36, 37, 40a	é.	..	19 35	..	20 41	..	..	..	..	..	4 05	..	..	..
236	**Pusztaszabolcs**	i.	..	19 50	..	20 51	..	..	..	..	..	4 20	..	..	..
260	**Budapest**-Kelenföld	40a é.	..	20 45	..	21 42	..	..	..	..	..	5 20	..	..	..
288	**Budapest** déli pu.	é.	..	20‖57	..	{	..	..	..	..	..	5‖35	..	..	..
297	**Budapest** keleti pu.	é.	..	..	..	22‖00	..	..	..	..	..	..	..	..	..

Declassified in Part - Sanitized Copy Approved for Release @ 50-Y1 2013/08/28 : CIA-RDP81-01043R002400040001-6

40 Mohács—Pécs—Pusztaszabolcs [—Budapest]

Km		Pécsi ig.			2929	1907		2927	1913		2947 Pn	1903				
0		**Mohács** ▽ 362		i.		2 45		4 00	✕ 5 10		6 53					
10		Nagynyárád mh. [1]				2 59		4 14	5 24		7 05					
14		Bóly [4]				3 08		4 23	5 33		7 13					
21		Márok mh.				3 18		4 33	5 43		7 22					
25		**Villány** [1] ▽ 69, 364		é.		3 24		4 39	5 49		7 28					
27		Villánykövesd mh.		i.		3 34		4 49	5 59		7 30					
30		Palkonya mh.				3 39		4 54	6 04		7 35					
35		Vokány [2]				3 45		5 00	6 10		7 41					
37		Kistótfalu mh.				3 54		5 10	6 20		7 49					
40		Áta [1]				3 59		5 15	6 25		7 54					
43		Szőkéd mh.				4 06		5 29	6 34		8 00					
48		Pécsudvard				4 14		5 37	6 42		8 07					
55		Pécsbánya rendező pu.				4 23		5 48	6 53		8 15					
59		Pécs külváros ▽	66			4 34		6 00	7 05		8 25					
60		**Pécs** [1] 63, 66 ✕		é.		4 41		6 11	7 16		8 33					
						4 45		6 15	✕ 7 20		8 37					
		Harkány fürdő	63	i.					*6 20*							
		Pécs		é.					*7 11*							
60		**Pécs** [1] ✕		i.		✕ 5 40			▽ 7 57			✕ 12 07				
66		Mecsekalja [3]—Cserkút [8]	60						8 08							
73		Bicsérd [3]							8 19							
79		**Szentlőrinc** [1] ▽ 60, 61		é.		5 59			8 27			12 25				
85		Cserdi [1]—Helesfa mh. [1]		i.		6 00			8 31			12 26				
89		Bükkösd [2]				6 12			8 41							
94		Hetvehely							8 48							
98		Abaliget [4]							8 58							
105		Szatina [1]—Kishajmás mh.							9 08							
108		**Godisa** [1]		é.					9 20							
112		Sásd	68	i.		6 38			9 25							
118		Vásárosdombó							9 26							
121		Kaposszekcső mh.							9 34							
126		**Dombóvár** [2] ✕				6 52			9 44			13 08				
									9 50							
									9 57							

◆ **1907** Gyékényes—Budapest keleti pu.

2929 VI. 15-től IX. 14-ig munkaszüneti napokon közlekedik.

5011 csak vasárnap Bátaszék—Budapest déli pu.

		Komló	68	i.		▲5 38			7 10							
		Dombóvár (▲Sásd)		é.		6 29			8 20							
		Kaposvár	41	i.		5 38			8 10			11 40				
		Dombóvár		é.		6 41			9 10			12 44				

Km		Pécsi ig.		5839	5217		1907			1913			1903	5211	5011		
126		**Dombóvár** [2] ✕	i.				7 04			10 32			13 14				
136		Döbrököz [1]								10 53							
144		Kurd-Csibrák [3]								11 10							
146		Csibrák mh.								11 16							
151		Dúzs mh.								11 24							
155		Szakály-Hőgyész [5]					7 31			11 31							
160		Regöly mh. [1]								11 40							
162		Szárazd mh.								11 45							
166		**Keszőhidegkút** [1]—**Gyönk** [7] 46	é.				7 42			11 50							
			i.				7 43			11 51							
170		Belecska mh.								11 59							
176		Pincehely					7 56			12 07							
182		Tolnanémedi [1]								12 17							
188		Simontornya [1] ▽					8 12			12 31							
193		Sáregres mh.								12 40							
197		**Rétszilas** [3] 38, 44	é.				8 23			12 46							
			i.	0 08			8 24			12 47							
201		Sárszentmiklós [3]	44	0 17						12 55							
206		**Sárbogárd** [2] ✕ 45	é.	0 26			8 36			13 02			14 24				
		Bátaszék	44		*5 03*					*9 55*				*14 02*			
		Sárbogárd			*7 40*					*12 36*				*17 04*			
206		**Sárbogárd** [2] ✕	i.		7 53		8 41			13 05			14 27	17 16			
215		Nagylók [1]			8 06					13 19				17 30			
223		Sárosd [1]			▽ 8 16					13 30				17 41			
228		Szabadegyháza [3]			8 25					13 39				17 50			
236		**Pusztaszabolcs** ✕ 36, 37, 40a	é.		8 35		9 16			13 50			14 55	18 01			
236		**Pusztaszabolcs**	i.		8 43		9 26			14 03			15 01		▽ 18 53		
284		**Budapest**-Kelenföld	40a		10 09		10 17			14 58			15 48		20 23		
288		**Budapest** déli pu.	é.		10 20					15 10					20 34		
297		**Budapest** keleti pu.					10 36						16 05				

Declassified in Part - Sanitized Copy Approved for Release @ 50-Y12013/08/26: CIA-RDP81-01043R002400040001-6

40 [Budapest—] Pusztaszabolcs—Pécs—Mohács

Km		Pécsi ig.				1914		5216	1906		1920					
0		**Budapest** keleti pu.	40a	i.	..	..	..	⊠	⊽	..	✕ 17 13	..	⊠	..		
0		**Budapest** déli pu.		i.	..	..	..	13 16	..	16 24		..	21 13	..		
13		**Budapest**-Kelenföld		i.	..	..	..	13 26	..	16 38	17 33	..	21 25	..		
61		**Pusztaszabolcs** 36		é.	..	..	..	14 20	..	18 08	18 25	..	22 25	..		
61		**Pusztaszabolcs** ✕		i.	..	..	..	14 33	..	18 48	18 36	..	22 40	..		
69		Sárosd [1]			..	..	..	14 50	..	18 30	|	..	22 52	..		
75		Nagylók [1]			..	..	..	15 00	..	18 39	|	..	23 02	..		
82		**Sárbogárd** [2] ✕ 45		é.	..	..	..	15 11	..	19 07	•	..	23 14	..		
91								15 22	..	19 18	19 10	..	23 25	..		
		Sárbogárd	44	i.	..	..	..	*15 44*	..	*19 27*	*19 21*	..	{ *1 42*	..		
		Bátaszék		é.	..	..	..	*18 32*	..	*22 19*	*22 19*	..	{ *3 32*	..		
91		**Sárbogárd** [2] ✕	44	i.	..	..	..	15 25	..	..	19 12	..	23 35	..		
97		Sárszentmiklós [3]			..	..	..	15 34	..	..	|	..	23 44	..		
101		**Rétszilas** [3] (38, 44)		é.	..	..	..	15 40	..	..	19 24	..	23 50	..		
				i.	..	..	..	15 41	..		19 25	..	23 56	..		
104		Sáregres mh.			..	..	..	15 48	..		|	..	0 03	..		
110		Simontornya [1] ⊽			..	..	..	16 02	..	Bátaszékre	19 37	..	0 18	..		
116		Tolnanémedi [1]			..	..	..	16 11	..		|	..	0 28	..		
122		Pincehely			..	..	..	16 22	..		19 53	..	0 39	..		
127		Belecska mh.			..	..	..	16 30	..		|	..	0 47	..		
132		**Keszőhidegkút** [1]—**Gyönk** (Tamási 46) [7]		é.	..	..	..	16 37	..		20 05	..	0 55	..		
				i.	..	..	..	16 39	..	..	20 06	..	0 57	..		
135		Szárazd mh.			..	..	..	16 45	..	..	|	..	1 03	..		
137		Regöly mh. [1]			..	..	..	16 50	..	..	|	..	1 09	..		
142		Szakály-Hőgyész [5]			..	..	..	17 02	..	..	20 18	..	1 25	..		
146		Dúzs mh.			..	..	..	17 09	..	..	|	..	1 32	..		
151		Csibrák mh.			..	..	..	17 17	..	..	|	..	1 41	..		
154		Kurd-Csibrák [3]			..	..	..	17 23	..	..	|	..	1 48	..		
162		Döbrököz [1]			..	..	..	17 34	..	..	|	..	2 00	..		
172		**Dombóvár** [2] ✕ 41, 49, 50, 68, 359		é.	..	..	..	17 47	..	..	20 44	..	2 13	..		
		Dombóvár	41	i.	..	..	..	*18 25*	..	..	*21 06*	..	*3 18*	..		
		Kaposvár		é.	..	..	..	*19 26*	..	..	*22 07*	..	*4 21*	..		

◆ **1906** ⊏⊐ Budapest keleti pu.—Gyékényes

1914 ⊏⊐ Budapest déli pu.—Bátaszék csak szombaton

⊏⊐ Budapest déli pu.—Kaposvár

1920 ⊏⊐ 1,2. Budapest déli pu.—Pécs és Budapest déli pu.—Komló

⊏⊐ Budapest déli pu.—Gyékényes

⊏⊐ **Pécs—Villány—Magyarbóly—Beli Manastir—Osijek**

ÉTEL-, ITAL- ÉS CUKRÁSZATI KÜLÖNLEGESSÉGEK A **SÁRBOGÁRDI** FÖldműves-szövetkezet VENDÉGLŐ-ÉTTERMÉBEN ÉS CUKRÁSZDÁJÁBAN

Km		Pécsi ig.			2926	1948 Fa	1914			1906		1920					
172		**Dombóvár** [2] ✕	68	i.	..	..	..	18 12	..	..	20 54	..	3 13	..				
176		Kaposszekcső mh.			..	..	..	18 22	..	..	|	..	3 23	..				
179		Vásárosdombó			..	..	..	18 28	..	..	|	..	3 29	..				
185		Sásd			..	..	..	18 38	..	..	21 09	..	3 41	..				
189		**Godisa** [1]		é.	..	..	..	18 44	..	..	|	..	3 47	..				
				i.	..	..	..	18 46	..	..	|	..	3 49	..				
192		Szatina [1]—Kishajmás mh.			..	..	..	18 52	..	..	|	..	3 56	..				
200		Abaliget [4]			..	..	..	19 05	..	..	|	..	4 09	..				
204		Hetvehely mh.			..	..	..	19 12	..	..	|	..	4 16	..				
209		Bükkösd [2]			..	..	..	19 20	..	..	21 35	..	4 25	..				
212		Cserdi [1]—Helesfa mh. [1]			..	..	..	19 26	..	..	|	..	4 31	..				
219		**Szentlőrinc** [1] ⊽ 60, 61		é.	..	..	..	19 35	..	..	21 45	..	4 40	..				
				i.	..	..	✕18 21	19 39	..	..	21 46	..	4 50	..				
224		Bicsérd [3]	60		..	..	{ 18 29	19 48	..	..	|	..	5 00	..				
232		Mecsekalja [3]—Cserkút [3]			..	..	{ 18 39	19 59	..	..	|	..	5 11	..				
237		**Pécs** [1] ✕ (Bátaszék 66)		é.	..	..	✕18 47	20 08	..	..	22 05	..	5 20	..				
		Pécs	63	i.	..	..	..	*20 49*	..	..	..	..	*5 48*	..				
		Harkányfürdő		é.	..	..	..	*22 04*	..	..	..	..	*7 31*	..				
237		**Pécs** [1] ✕	66	i.	..	✕17 15	..	20 43	..	..	..	..	6 46	..				
239		Pécs külváros ⊽			..	{ 17 23	..	20 50	..	..	..	..	6 53	..				
242		Pécsbánya rendező pu.			..	{ 17 31	..	20 58	..	..	..	..	7 07	..				
249		Pécsudvard			..	{ 17 43	..	21 10	..	..	..	..	7 19	..				
254		Szőkéd mh.			..	{ 17 51	..	21 18	..	..	..	..	7 27	..				
258		Áta [1]			..	{ 17 58	..	21 25	..	..	..	..	7 34	..				
261		Kistótfalu mh.			..	{ 18 04	..	21 31	..	..	..	..	7 40	..				
263		Vokány [2]			..	{ 18 09	..	21 36	..	..	..	..	7 52	..				
268		Palkonya mh.			..	{ 18 18	..	21 45	..	..	..	..	8 01	..				
271		Villánykövesd mh.			..	{ 18 24	..	21 51	..	..	..	..	8 07	..				
273		**Villány** [1] ⊽ (Magyarbóly 69, Kiskassa 364)		é.	..	{ 18 28	..	21 55	..	..	..	..	8 11	..				
				i.	..	{ 18 38	..	22 05	..	..	..	..	8 21	..				
277		Márok mh.			..	{ 18 46	..	22 13	..	..	..	..	8 29	..				
283		Bóly [4]			..	{ 18 56	..	22 23	..	..	..	..	8 41	..				
288		Nagynyárád mh. [1]			..	{ 19 04	..	22 31	..	..	..	..	8 49	..				
297		**Mohács** ⊽ (Erdőfű 362)		é.	..	✕19 15	..	22 42	..	..	..	..	9 00	..				

Szállítson házról-házra a **MÁVTRANS-szal** Megbízást elvesz, felvilágosítást ad: PÉCS MÁV ÁLLOMÁS. Távbeszélő: 1610

Declassified in Part - Sanitized Copy Approved for Release @ 50-Y-2013/08/26 : CIA-RDP81-01043R002400040001-6

40 [Budapest—] Pusztaszabolcs—Pécs—Mohács

Km		Pécsi ig.			1910		1040	5820	5120	5212	1912 ◆	1902 ◆					
0		**Budapest** keleti pu.	40a		23 45	..	..	..	5 05	..	..	7 58	..				
0		**Budapest** déli pu.									6 30		..				
13		**Budapest**-Kelenföld			0 10	..	..	..	5 25	..	6 41	8 17	..				
61		**Pusztaszabolcs** 36			0 57	..	..	..	6 32	..	7 35	9 08	..				
61		**Pusztaszabolcs** ✕			1 01	..	..	..	..	6 46	7 50	9 16	..				
69		Szabadegyháza [3]				..	..	..	..	6 59	8 02		..				
75		Sárosd [1]				..	..	..	..	7 08	8 17		..				
82		Nagylók [1]				..	..	..	..	7 19	8 28		..				
91		**Sárbogárd** [2] ✕ 45			1 29	..	..	..	..	7 30	8 39	9 52	..				
		Sárbogárd	44		*1 42*	*4 59*	..	..	..	*9 09*	*9 09*		..				
		Bátaszék			*3 32*	*8 10*	..	..	..	*11 48*	*11 48*		..				
91		**Sárbogárd** [2] ✕															
97		Sárszentmiklós [3]	44		1 33	..	..	..	4 04	..	..	8 45	9 54	..			
104		**Rétszilas** [3] (38, 44)				..	..	..	4 14	..	..	8 54		..			
						..	..	..	4 29	..	..	9 00		..			
105		Sáregres mh.				..	..					9 01		..			
110		Simontornya [1] ⊽				..	..					9 08		..			
115		Tolnanémedi [1]			1 53	..	..					9 22	10 16	..			
122		Pincehely				..	..					9 31		..			
127		Belecska mh.				..	..					9 42	10 32	..			
132		**Keszőhidegkút** [1]—**Gyönk** (Tamási 46) [7]				..	..					9 50		..			
						..	..					9 57	10 44	..			
135		Szárazd mh.				..	..		4 50			9 59	10 45	..			
137		Regöly mh. [1]				..	..		4 57			10 05		..			
142		Szakály-Högyész [5]				..	..		5 03			10 10		..			
146		Dúzs mh.			2 26	..	..		5 13			10 20	10 57	..			
151		Csibrák mh.				..	..		5 20			10 27		..			
154		Kurd-Csibrák [3]				..	..		5 29			10 35		..			
162		Döbrököz [1]				..	..		5 36			10 41		..			
172		**Dombóvár** [2] ✕ 41, 49, 50, 68, 359			2 53	..	..		5 47			10 55		..			
						..	..		6 00			11 03	*11 23*	..			
		Dombóvár	41		*3 18*				*6 25*			*11 59*	*11 59*				
		Kaposvár			*4 25*				*7 32*			*13 07*	*13 07*				
		Somogyvár															

◆ **1902** 🚂 Bpest keleti pu. — Harkányfürdő

🚂 Bpest keleti pu. — Kaposvár

1912 🚂 Bpest déli pu.— Gyékényes

2920 *VI. 16-tól IX. 15-ig hétfőn és VIII. 21-én közlekedik.*

Km		Pécsi ig.		2920 ◆	1910	2940 Pa		1930		2944 Pa	1912 ◆	1902 ◆					
172		**Dombóvár** [2] ✕		..	3 06	..	..	✕ 5 27	..	..	11 48	11 33	..				
176		Kaposszekcső mh.	68	..		..	..	5 37	..	..	11 58		..				
179		Vásárosdombó		..		..	..	5 43	..	..	12 04		..				
185		Sásd		..		..	..	5 53	..	..	12 14	11 48	..				
189		**Godisa** [1]		..		..	..	5 59	..	..	12 20		..				
				..		..	..	6 00	..	..	12 21		..				
192		Szatina [1]—Kishajmás mh.		..		..	..	6 06	..	..	12 27		..				
200		Abaliget [4]		..		..	..	6 24	..	..	12 44		..				
204		Hetvehely mh.		..		..	..	6 31	..	..	12 51		..				
209		Bükkösd [2]		..		..	..	6 39	..	..	12 59		..				
212		Cserdi [1]—Helesia mh. [1]		..		..	..	6 45	..	..	13 05		..				
219		**Szentlőrinc** [1] ⊽ 60, 61		..	3 48	..	..	6 54	..	..	13 14	12 22	..				
				..	3 52	..	..	6 56	..	..	13 16	12 27	..				
224		Bicsérd [3]	60	..		..	..	7 05	..	..	13 25		..				
232		Mecsekalja [3]—Cserkút [3]		..		..	..	7 16	..	..	13 36		..				
237		**Pécs** [1] ✕ (Bátaszék 66)		..	4 10	..	..	✕ 7 25	..	..	13 45	12 46	..				
		Pécs	63	..	*5 48*	..	..	*7 50*	..	..	*14 00*	*13 05*	..				
		Harkányfürdő		..	*7 31*	..	..	*9 12*	..	..	*15 22*	*14 07*	..				
237		**Pécs** [1] ✕	66	0 40	..	4 50	..	..	..	..	12 10	14 10	..				
239		Pécs külváros ⊽		0 46	..	4 55	..	..	..	..	12 17	14 18	..				
242		Pécsbánya rendező pu.		0 54	..	5 02	..	..	..	..	12 29	14 26	..				
249		Pécsudvard		1 06	..	5 12	..	..	..	..	12 39	14 38	..				
254		Szőkéd mh.		1 14	..	5 20	..	..	..	..	12 47	14 46	..				
258		Áta [1]		1 21	..	5 27	..	..	..	..	12 54	14 53	..				
261		Kistótfalu mh.		1 27	..	5 33	..	..	..	..	13 00	14 59	..				
263		Volkány [2]		1 32	..	5 38	..	..	..	..	13 05	15 04	..				
268		Palkonya mh.		1 41	..	5 46	..	..	..	..	13 13	15 13	..				
271		Villánykövesd mh.		1 47	..	5 52	..	..	..	..	13 19	15 19	..				
273		**Villány** [1] ⊽ (Magyarbóly 69, Kiskassa 364)		1 51	..	5 56	..	..	..	..	13 23	15 23	..				
				2 01	..	5 58	..	..	..	..	13 33	15 33	..				
277		Márok mh.		2 09	..	6 05	..	..	..	..	13 40	15 41	..				
283		Bóly [4]		2 19	..	6 14	..	..	..	..	13 57	15 51	..				
288		**Nagynyárád** mh. [1]		2 27	..	6 22	..	..	..	..	14 05	15 59	..				
297		**Mohács** ⊽ (Erdőfű 362)		2 39	..	6 33	..	..	..	..	14 16	16 10	..				

Declassified in Part - Sanitized Copy Approved for Release @ 50-Y12013/08/26: CIA-RDP81-01043R002400040001-6

Declassified in Part - Sanitized Copy Approved for Release @ 50-Yr 2013/08/26 : CIA-RDP81-01043R002400040001-6

40a Pusztaszabolcs—Budapest

| Km | | |

Declassified in Part - Sanitized Copy Approved for Release @ 50-Yr 2013/08/26 : CIA-RDP81-01043R002400040001-6

38 Sztálinváros—Rétszilas

	5822		5826		5838	Km			5829	5827		5831	
	7 19		17 55		22 20	0	i.	**Sztálinváros** [3]	5 40	9 48		21 30	
	7 27		18 03		22 31	6		Ujvenyim [3]	5 32	9 40		21 19	
	7 35		18 11		22 42		é.	**Mezőfalva** [5]	5 23	9 31		21 06	
					Sárbogárdra				Sárbogárdról				
	7 36		18 12		22 43	12	i.		5 22	9 30		20 56	
	7 46		18 22		22 54	17		Nagykarácsony felső mh.	5 13	9 21		20 46	
	7 54		18 30		23 03	20		Nagykarácsony	5 06	9 14		20 39	
	8 07		18 52		23 26	28		Alap	4 51	8 59		20 22	
	8 11		18 56		23 31	29		Rétszilas alsó mh.	4 43	8 46		20 08	
	8 18		19 03		23 38	33	é.	**Rétszilas** [3] 40, 44	4 35	8 38		20 00	
	11 08		**20 44**		*2 13*		é.	*Dombóvár*	*0 31*	**7 04**		**18 23**	
	13 45		**22 05**		*5 20*		é.	*Pécs* 40	*21 42*	**5 40**		**17 60**	
	12 58		*22 19*		*5 00*		é.	*Komló* 68	*23 00*	*5 38*		*15 20*	
	11 48		*19 51*		*8 10*		é.	*Bátaszék* 44	*23 05*	*5 03*		*16 33*	
	8 24		**19 51**		*2 50*		i.	*Rétszilas*	*23 50*			**19 24**	
	10 36		**22 00**		▲ *5 35*		é.	*Budapest Keleti pu.* (▲ déli pu.) 40, 44	▲*21 13*			**17 13**	

A MAGYAR VASÚT A DOLGOZÓKÉ!

Aki a vasúti létesítményeket bármilyen módon is megrongálja, bepiszkítja, a dolgozókat károsítja meg.

A vasút csak úgy tudja betölteni országunkban a vérkeringés szerepét, ha ezeket a létesítményeket egyemberként óvjuk a rongálástól, bepiszkítástól, vasutas és nemvasutas egyaránt.

A vasúti kocsik és egyéb létesítmények megrongálása, bepiszkítása hatalmas anyagi kárt jelent népgazdaságunknak, mely komolyan hátráltatja vasutunk továbbfejlődését, a kultúrált utazás megteremtését.

Minden öntudatos dolgozónak kötelessége védeni, óvni a vasút tulajdonát, mint a sajátját és segítséget nyújtani a harchoz, melyet a kártevők ellen folytatunk.

Declassified in Part - Sanitized Copy Approved for Release @ 50-Yr 2013/08/26 : CIA-RDP81-01043R002400040001-6

37 Pusztaszabolcs—Sztálinváros—Paks

			Budapest keleti pu.	40a	i.	..	5 05	6 08	..	..	..	..	..	..	..	..	..	..	..	..	..	..	..	..	..	..	..	..	..
			Budapest déli pu.		i.	..	‖	‖	..	..	..	..	..	..	..	..	..	..	..	..	..	..	..	..	..	..	..	..	..
			Pusztaszabolcs		é.	..	6 32	7 25	..	6 40	13 16	14 28	..	18 43	19 03	21 44	..	..	..	..	..	..	..	..	..	..	..	..	..	..
			Székesfehérvár	36	i.	3 15	..	6 22	..	7 25	13 00	14 53	..	17 50	17 50	21 40	..	..	..	..	..	..	..	..	..	..	..	..	..	..
			Pusztaszabolcs		é.	4 10	..	6 56	..	8 18	13 53	15 50	..	18 46	18 46	22 33	..	..	..	..	..	..	..	..	..	..	..	..	..	..
Km			Pécsi ig.			5020	5120	5132 ◆2. Pn		5012	5124	5014		5138 ◆	5018	5138b ◆													
0			**Pusztaszabolcs** ✕ (Dombóvár 40)		i.	5 22	6 34	7 38	..	Budapest déli pu-ról 8 42	15 00	16 20	..	19 46	20 58	22 50														
9			Adony [2]			5 36	6 46	7 50	..	9 01	15 12	16 32	..	19 59	21 11	23 03														
16			Kulcs mh. [1]			5 47	6 56	‖	..	9 12	15 22	16 43	..	20 09	21 22	23 13														
20			Rácalmás [8]			5 54	7 02	‖	..	9 19	15 28	16 50	..	20 15	21 29	23 19														
24			Sztálinváros külső		↓	6 02	7 09	8 10	..	9 27	15 36	16 58	..	20 22	21 37	23 26														
27			**Sztálinváros**		é.	6 08	7 14	8 16	..	9 33	15 40	17 04	..	20 27	21 43	23 31														
32			Újvenyim	38	i.	6 48	Bpest keleti pu.-ról	Bpest keleti pu.-ról	..	9 51	..	17 43	..	..	21 56	..														
38			**Mezőfalva** [5] (Rétszilas 38)			6 56			..	9 59	..	17 51	..	..	22 06	..														
41			Ménesmajor [4]			7 05			..	10 08	..	18 00	..	..	22 15	..														
47			Előszállás [1]		↓	7 11			..	10 14	..	18 06	..	..	22 21	..														
55			**Dunaföldvár** [2] (Solt 161b)		é.	7 26			..	10 29	..	18 21	..	..	22 26	..														
63			Bölcske [4]			7 42			..	10 45	..	18 37	..	..	22 52	..														
71			Dunakömlőd mh.			7 46			..	10 49	..	18 41	..	..	22 56	..														
74			**Paks**		é.	8 04			..	11 07	..	18 59	..	..	23 14	..														
						8 22			..	11 25	..	19 17	..	..	23 32	..														
						8 29			..	11 32	..	19 24	..	..	23 39	..														

◆ 5132 hétfőn közlekedik

5136 VI. 16-tól IX. 13-ig munkanapokon közlekedik

5138b VI. 15-től IX. 14-ig munkaszünetes napokon közlekedik

37 Paks—Sztálinváros—Pusztaszabolcs

Km			Pécsi ig.			5017	5137 ◆	5027		5127		5135 ◆2. Pn	5013		5011	5121													
0			**Paks**		i.	2 25	..	4 20	..	..	..	Budapest keleti pu.-ra	Budapest déli pu.-ra 11 43	..	Budapest déli pu.-ról 15 10	Budapest keleti pu.-ra	◆5135 szombaton közlekedik													
4			Dunakömlőd mh.			2 34	..	4 29	..	..	..		11 52	..	15 19		5137 VI. 15-től IX. 4-ig közlekedik													
12			Bölcske [4]			2 52	Székesfehérvárra	4 47	..	..	..		12 10	..	15 37															
20			**Dunaföldvár** [2] (Solt 161b)		é.	3 09		5 04	..	..	..		12 27	..	15 54															
27			Előszállás [1]		i.	3 13		5 08	..	..	..		12 31	..	16 04															
34			Ménesmajor [4]			3 31		5 25	..	..	..		12 48	..	16 21															
36			**Mezőfalva** [5] (Rétszilas 38)			3 46		5 40	..	..	..		13 03	..	16 36															
43			Újvenyim	38		3 53		5 46	..	..	..		13 09	..	16 42															
48			**Sztálinváros** ✕		é.	4 03		5 56	..	..	..		13 19	..	16 52															
51			Sztálinváros külső		i.	4 11		6 04	..	..	..		13 27	..	17 00															
55			Rácalmás [8]			4 26	6 12	6 44	..	8 30	..	13 00	13 42	..	17 27	18 46													
59			Kulcs mh. [1]			4 33	6 19	6 51	..	8 36	..	‖	13 49	..	17 34	18 52													
66			Adony [2]			4 42	6 26	7 00	..	8 43	..	‖	13 57	..	17 42	18 59													
74			**Pusztaszabolcs** ✕ (Dombóvár 40)		é.	4 49	6 32	7 12	..	8 49	..	‖	14 04	..	17 49	19 05													
						5 01	6 45	7 24	..	8 59	..	13 22	14 15	..	18 00	19 15													
						5 13	6 59	7 36	..	9 10	..	13 34	14 27	..	18 12	19 26													
			Pusztaszabolcs	36	i.	5 28	7 20			9 26	..	13 55	16 15	..	19 52	19 52	..	..	..										
			Székesfehérvár		é.	6 20	8 16		..	10 20	..	14 45	17 08	..	20 45	20 45	..	..	..										
			Pusztaszabolcs	40a	i.	5 30	7 03	8 43	..	9 26	..	13 37	15 27	15 09	18 53	19 50	..	..	..										
			Budapest déli pu.			7 16	8 00	10 20	..	‖	..	‖	17 14	‖	20 34	‖	20 57	..	..	..									
			Budapest keleti pu.		é.	—	..	—	..	10 36	..	14 55	..	16 00	—	21 32	..	..	..	..									

◆ 5135 szombaton közlekedik

5137 VI. 15-től IX. 4-ig közlekedik

UTRAVALÓ ÁTRAKTÁR

Declassified in Part - Sanitized Copy Approved for Release @ 50-Y12013/08/26 : CIA-RDP81-01043R002400040001-6

Declassified in Part - Sanitized Copy Approved for Release @ 50-Yr 2013/08/26 : CIA-RDP81-01043R002400040001-6

35a Moha rakodó—Moha rakodó felső

Valamennyi vonat 2. osztályú kocsikkal

		2720	2722	2724	2726	2728	Km		Budapest ifj.		2729	2727	2725	2725	2733	2721
..		✕ 5 18	9 38	✕13 08	✕ 15 08	18 00	✕ 23 12	0	ĺ.	Moha rakodó 35						
..		✕ 5 30	9 50	✕13 20	✕ 15 20	18 12	✕ 23 24	5	é.	Moha rakodó felső	✕ 4 58	6 42	✕12 40	..	✕14 42	17 42 ✕ 22 42
											✕ 4 46	6 30	✕12 28	..	✕14 30	17 30 ✕ 22 30

36 Pusztaszabolcs—Börgönd—Székesfehérvár—Szabadbattyán

..		5 05	7 38	..	..	14 28	..	..	..																			
..		6 32	9 08	..	..	15 10	..	18 43	17 40																			
						19 39		19 22	21 44																			
									22 39																			
4920		4932	4922	4934	4926	2208		2208	4928	2208b	4938	Km	Budapesti ig.		4929	2207	4927	4935	4923	4921	4931
2.		◆	2.	◆ 2.	2.	◆		◆	2.	◆	◆ 2.				2.	◆	2.	◆	2.	2.	◆ 2.
5 23		7 20	9 30	13 55	16 15	19 42			19 52	22 42	25 05	0	ĺ.	Pusztaszabolcs ✕ (Paks 37, Pécs 40)	é.	4 10	6 56	8 18	13 53	15 50	TE 16	22 33
5 41		7 33	9 43	14 08	16 29				20 06		23 18	8		Zichyújfalu [1]		3 58		8 06	13 41	15 38	18 34	22 21
5 49		7 41	9 51	14 16	16 37				20 14		✕23 26	13		Seregélyes szőlőhegy mh.		3 50		7 58	13 33	15 30	18 26	22 13
5 56		7 53	9 57	14 22	16 45				20 22		23 32	15		Seregélyes [2]		3 43		7 50	13 22	15 22	18 19	22 12
6 06		8 03	10 07	14 32	16 55				20 32		23 42	21	ĺ.	Börgönd [4] (Sárbogárd 45)	é.	3 32		7 41	13 16	15 12	18 07	21 59
6 08		8 04	10 08	14 33	16 56				20 33		23 43		ĺ.	Börgönd		3 30		7 40	13 15	15 08	18 05	21 55
6 20		8 16	10 20	14 45	17 08				20 45		23 55		é.	Székesfehérvár [1] ✕	é.	3 15		7 25	13 00	14 53	17 50	21 40
..		..	..	..	..	..			..		..	21	ĺ.	Börgönd [4] (Sárbogárd 45)		..		..	..	..	..	..
..		..	..	..	..	..			..		..	28		Fövenypuszta		..		..	..	..	..	..
..		..	..	..	..	..			..		..	31	é.	Szabadbattyán [2]		..		..	..	..	..	..
..		..	..	..	..	..			..		..		ĺ.	Szabadbattyán		31		..	..	..	..	..
..		..	..	..	..	..			..		..		é.	Tapolca		..		..	..	..	..	..
..		..	..	..	..	..			..		..		ĺ.	Szabadbattyán (▲Székesfehérvár)		30		▲5 20	..	..	..	..
..		..	..	..	..	..			..		..		é.	Siófok		..		▲5 27	..	..	..	..

◆ **2207** VI. 15-tól IX. 15-ig közlekedik. **2208** VI. 14-től IX. 13-ig munkanapokon közlekedik. **2208b** VI. 15-től IX. 14-ig munkaszüneti napokon közlekedik. 4931, 4938 VI. 15-től IX. 14-ig vasárnap közlekedik. 4932, 4935 VI. 15-től IX. 14-ig kedden közlekedik. 4934 szombaton közlekedik.

A vonatok az utazóközönség
többségének
megfelelő időben közlekednek.
Ne kívánja tehát
egyéni érdekből
a »Menetrendkönyv« érvényességének
tartama alatt
a menetrendek megváltoztatását

Menetrendi kérelmét
a nyári menetrendre vonatkozólag
november hó 15-ig,
a téli menetrendre nézve pedig
július hó 15-ig
terjessze elő

Declassified in Part - Sanitized Copy Approved for Release @ 50-Yr 2013/08/26 : CIA-RDP81-01043R002400040001-6

33a Balatonszentgyörgy—Keszthely

Km		Szombathelyi ig.																		
		Budapest déli pu.	30	i.	21 44	23 40	..	..	..	..	7 00	7 08	7 18	..	..	12 51	..	..
		Balatonszentgyörgy		é.	1 56	5 27					10 20	11 34	12 40			16 05		
					2208b	5210	5240Pn	5212Pn	5520	5242Pn	1202a	5232	5234	5236	5834	1204a		
					◆ 1)	2)	3)		4)		◆ 1) ▽		◆		5)	◆ 1) ✕		
0	▮	**Balatonszentgyörgy** [1] ✕ 27, 30, 57		i.	1 57	5 50	7 02	8 05	8 59	10 07	10 22	11 50	13 05	✕14 22	15 02	16 07		
5	▮	Fenékpuszta mh.		↓		5 59	7 10	8 13	9 08	10 15		11 59	13 14	14 31	15 11			
10	▮	**Keszthely** [1] ✕ (Tapolca 33)		é.	2 10	6 09	7 19	8 22	9 18	10 24	10 35	12 09	13 24	✕14 41	15 21	16 20		
		Budapest déli pu.	30	i.	..	13 06	13 11	13 36	..	17 58	18 43	..	..	..	..	..	..	..
		Balatonszentgyörgy		é.	..	17 12	18 37	19 36	..	22 28	23 05	..	..	..	..	..	..	..
Km		Szombathelyi ig.			5216	1204	5246Pn	5218	5248Pn	5238	2208							
					.	1) ▽	3)		6)		◆ 1)							
0	▮	**Balatonszentgyörgy** [1] ✕ 27, 30, 57		i.	16 34	17 17	18 55	19 56	21 31	22 41	23 07							
5	▮	Fenékpuszta mh.		↓	16 43		19 03	20 05	21 39	22 50								
10	▮	**Keszthely** [1] ✕ (Tapolca 33)		é.	16 53	17 33	19 12	20 15	21 48	23 00	23 20							

1202a, 1204a VI. 14-től IX. 14-ig közlekedik
2208 VI. 14-től IX. 13-ig munkanapokon közl.
2208b VI. 16-tól IX. 15-ig hétfőn és VIII 21-én közlekedik
5210, 5218, 5232, 5234 Bpest déli pu.—Keszthely

1) Budapestről
2) Szombathelyre
3) Tüskéről
4) Kaposvárról
5) Marcaliból
6) Zalaegerszegről

33a Keszthely—Balatonszentgyörgy

Km		Szombathelyi ig.			5829	2207	5239	5219	5247Pn	5237	5215	5835	1205	5235	5213Pn	
					3)	◆ 2)	3)	4)					5) ▽		6)	
0	▮	**Keszthely** [1] ✕ (Tapolca 33) 27, 30, 57		i.	2 30	3 40	4 30	5 10	7 33	9 20	11 05	12 15	13 30	✕13 40	14 43	
6	▮	Fenékpuszta mh.		↓	2 41		4 41	5 21	7 42	9 31	11 16	12 26		13 51	14 52	
10	▮	**Balatonszentgyörgy** [1] ✕		é.	2 50	3 52	4 50	5 30	7 50	9 40	11 25	12 35	13 42	✕14 00	15 00	
		Balatonszentgyörgy	30	i.	..	3 53	..	5 39	..	9 55	..	..	13 44	..	..	..
		Budapest déli pu.		é.	..	8 00	..	10 10	..	16 10	..	..	16 58	..	..	..
Km		Szombathelyi ig.			1203	5233	5521	1203b	5231	5241Pn	5211					
					2) ▽		6)	◆ 2) ▽		3)						
0	▮	**Keszthely** [1] ✕ (Tapolca 33) 27, 30, 57		i.	15 24	15 43	16 55	18 00	18 27	19 21	21 50					
6	▮	Fenékpuszta mh.		↓		15 54	17 06		18 38	19 30	22 01					
10	▮	**Balatonszentgyörgy** [1] ✕		é.	15 39	16 03	17 15	18 12	18 47	19 38	22 10					
		Balatonszentgyörgy	30	i.	15 40	16 42	..	18 13	19 06	..	22 30					
		Budapest déli pu.		é.	22 30			1 00			5 30					

1203b, **1205** VI. 14-től IX. 14-ig közlekedik
2207 VI. 15-től IX. 15-ig közlekedik
5211, 5233, 5237, 5231 Keszthely—Bpest déli pu.

1) Somogyszobra
2) Budapestre
3) Zalaegerszegre
4) Türjére
5) Marcaliba
6) Kaposvárra

34a Bodajk—Balinka

Valamennyi vonat 2. osztályú kocsikkal

2320	2322		2324		2326	2328	Km		Budapesti ig.	2329	2327	2325	2323		2321	
4 50	6 40	..	12 50	..	16 40	20 50	0	▮	i. **Bodajk** ▽ (Székesfehérvár—Komárom 35) é.	6 10	7 40	15 30	17 55	..	23 30	..
4 56	6 46	..	12 56	..	16 46	20 56	2	▮	↓ Bodajk felső mh. ..... ↑	6 05	7 35	15 25	17 50	..	23 25	..
5 18	7 08	..	13 18	..	17 08	21 18	10	▮	é. **Balinka** ..... i.	5 45	7 15	15 05	17 30	..	23 05	..

35 Székesfehérvár—Komárom

23 40	..	7 28	13 06	14 34	..	18 55		i.	Budapest déli pu.	30a	é.	..	9 49	..	..	15 34	19 12	21 43
1 00	..	8 40	14 15	16 50	..	21 19		é.	Székesfehérvár		i.	..	7 35	..	..	14 17	17 47	19 22
2820		2812	2824	2816		2828	Km		Budapesti ig.			2827	2817	2835	2825a	2825	2823	2611
3 45	..	9 05	✕ 14 20	17 20	..	22 20	0	▮	i. **Székesfehérvár** [2] ✕ 6,20,30a,30,31,36,45 é.			✕ 5 45	7 12	..	+12 10	✕13 24	✕17 05	19 12
3 53	..	9 13	14 28	17 28	..	22 28	5	▮	Száraz rét mh. ..... ↑			5 37	7 04	..	12 02	13 16	16 57	19 04
4 04	..	9 24	14 39	17 39	..	22 39	11	▮	Moha [1]			5 27	6 55	..	11 52	13 07	16 48	18 55
4 12	..	9 32	14 47	17 47	..	22 47	16	▮	Moha rakodó			5 18	6 47	..	11 44	12 59	16 40	18 47
4 16	..	9 36	14 51	17 51	..	22 51	17	▮	Fehérvárcsurgó mh. [2]			5 12	6 43	..	11 40	12 55	16 36	18 43
4 26	..	9 46	15 00	18 01	..	23 00	22	▮	Bodajk [1] ▽ (Bodajk—Balinka 34a)			5 04	6 35	..	11 32	12 47	16 28	18 35
4 31	..	9 51	15 05	18 06	..	23 05	23	▮	Csókakő mh. [4]			4 58	6 29	..	11 26	12 41	16 22	18 30
4 46	..	10 03	15 16	18 23	..	23 17	29	▮	Mór [2] ▽ (Mór-Pusztavám 34)			4 49	6 21	..	11 17	12 32	16 13	18 22
4 56	..	10 14	15 26	18 34	..	23 27	35	▮	Sövénykút mh.			4 36	6 11	..	11 07	12 22	16 03	18 12
5 06	..	10 24	✕ 15 35	18 44	..	23 37	40	▮	Bakonysárkány [1]			4 29	6 04	..	10 59	12 14	✕15 55	18 05
5 16	..	10 34	é.	18 54	..	23 47	48	▮	é. **Kisbér** [1] ▽ (Tatabánya alsó—Pápa 12) i.			✕ 4 15	5 50	..	+10 45	✕12 00	..	17 51
5 46	..	10 43	..	18 59	..	..			i.			..	5 44	10 30	..	..	..	17 48
5 52	..	10 49	..	19 05	..	..	51	▮	Ászár mh. [4] ..... ↑			..	5 37	10 23	..	..	..	17 41
5 57	..	10 54	..	19 10	..	..	53	▮	Ászár keményítőgyár			..	5 31	10 17	..	..	..	17 35
6 07	..	11 04	..	19 20	..	..	60	▮	Tárkány [3]—Csép mh. [3]			..	5 19	10 05	..	..	..	17 23
6 15	..	11 12	..	19 28	..	..	64	▮	Nagyigmánd [3]—Bábolna [6] ▽			..	5 12	9 58	..	..	..	17 16
6 29	..	11 26	..	19 42	..	..	74	▮	Csémpuszta mh. [4]			..	4 57	9 43	..	..	..	17 01
6 37	..	11 34	..	19 50	..	..	79	▮	Szőny déli mh. ..... ↑			..	4 48	9 34	..	..	..	16 52
6 43	..	11 40	..	19 56	..	..	82	▮	é. **Komárom** [2] ✕ 1, 4 ..... i.			..	4 40	9 27	..	..	..	16 45

Declassified in Part - Sanitized Copy Approved for Release @ 50-Y1 2013/08/26 : CIA-RDP81-01043R002400040001-6

33 [Balatonszentgyörgy—] Keszthely—Tapolca

		Budapest déli pu.	30	*i.*	..		*23 40*	..		*7 00*	..	*7 18*	..		*12 51*	*13 06*	..		*13 36*	..	..	..	..
		Balatonszentgyörgy		*é.*	..		*5 27*	..		*10 20*	..	*12 40*	..		*16 05*	*17 12*	..		*19 36*	..	..	..	..
Km		*Szombathelyi ig.*			5220	5210	5212 Pn	**1202a** ◆	5224 Pn	5234	5226	5216	1204	5228 Pn	5218	5228b ◆			
0		**Balatonszentgyörgy**	33a	*i.*	..	5 50	8 05	**10 22**	..	13 05	..	16 34	**17 17**	..	19 56	..	◆ **1202a**, 5228b VI. 14-től IX. 14-ig közlekedik		
10		**Keszthely**		*é.*	..	6 09	8 22	**10 35**	..	13 24	..	16 53	**17 33**	..	20 15	..			
10		**Keszthely** [1]		*i.*	4 20	6 19	8 40	**10 55**	12 00	..	14 02	17 05	**17 58**	19 05	20 25	23 25	..	..	..
13		Alsógyenes mh.			x4 24	6 24	8 45		12 05	..	14 07	17 10		19 10	20 30	x23 29	..	..	..
14		Gyenesdiás mh.			4 29	6 29	8 50	**x1101**	12 10	..	14 12	17 15	x1805	19 15	20 35	x23 32	..	..	..
17		Vonyarcvashegy			4 34	6 34	9 00	**11 05**	12 15	..	14 22	17 25	**18 10**	19 20	20 40	23 37	..	..	..
20		Balatongyörök mh.			4 41	6 41	9 07	**11 11**	12 22	..	14 29	17 32	**18 16**	19 27	20 47	23 44	..	..	..
23		Bezehegy mh.			x4 47	x6 47	x9 13		x12 28	..	x14 35	x17 38		x19 33	x20 53	x23 50	..	..	..
26		Balatonederics [1]			4 54	6 54	9 20	**11 21**	12 35	..	14 42	17 45	**18 26**	19 40	21 00	23 56	..	..	..
30		Nemesvita mh. [4]			5 03	7 03	9 29		12 44	..	14 51	17 54		19 49	21 09	x0 04	..	..	..
32		Raposka mh. [1]			5 06	7 07	9 32		12 47	..	14 54	17 57		19 52	21 12	x0 07	..	..	..
35		**Tapolca** [1] (Celldömölk 26)		*é.*	5 12	7 13	9 38	**11 34**	12 53	..	15 00	18 03	**18 40**	19 58	21 18	0 13	..	..	..
		Tapolca	31	*i.*	**5 20**	..	*9 54*	..	*13 00*	..	**15 10**	**18 45**	**18 45**	..	*2 10*	..	..	..	..
		Budapest déli pu.		*é.*	**9 55**	..	*15 56*	..	*19 40*	..	**20 00**	**23 30**	**23 30**	..	*9 49*	..	..	..	..

Szombathelyre — Szombathelyről — Budapest déli pu.-ról — Budapest déli pu.-ra

33 Tapolca—Keszthely [—Balatonszentgyörgy]

		Budapest déli pu.	31	*i.*	..	..	..	*0 01*	*23 12*	..	..		**6 10**	*7 28*	..	..	**13 01**	*13 45*	..	..	..
		Tapolca		*é.*	..	..	..	*7 30*	..	..	..		**10 28**	*13 37*	..	..	**17 25**	*20 25*	..	..	..
Km		*Szombathelyi ig.*			5229a ◆	5219	5229	5227 Pn	5237	5215	5205 ◆	5213 Pn	1203	5223 Pn	5221	5211			
0		**Tapolca** [1] (Celldömölk 26)		*i.*	0 30	3 50	6 30	8 20	..	10 00	**11 00**	13 42	**14 23**	16 45	18 05	20 37	◆ **5205** VI. 14-től IX. 14-ig közlekedik		
4		Raposka mh. [1]			x0 36	3 57	6 37	8 27	..	10 07		13 49		16 52	18 12	20 44			
5		Nemesvita mh. [4]			x0 39	4 01	6 41	8 31	..	10 11		13 53		16 56	18 16	20 48			
10		Balatonederics [1]			0 46	4 09	6 55	8 39	..	10 19	**11 22**	14 01	**14 43**	17 04	18 28	21 01			
13		Bezehegy mh.			x0 52	x4 15	x7 01	x8 45	..	x10 25		x14 07		x17 10	x18 34	x21 07	5229a VI. 15-től IX. 16-ig közlekedik		
16		Balatongyörök mh.			0 59	4 22	7 08	8 52	..	10 32	**11 32**	14 14	**14 54**	17 17	18 41	21 14			
19		Vonyarcvashegy			1 06	4 36	7 15	8 59	..	10 39	**11 38**	14 21	15 00	17 24	18 48	21 21	..	..	..
21		Gyenesdiás mh.			x1 10	4 41	7 20	9 04	..	10 44	**x1142**	14 26	**x1505**	17 29	18 53	21 26	..	..	..
23		Alsógyenes mh.			x1 14	4 46	7 25	9 09	..	10 49		14 31		17 34	18 58	21 31	..	..	..
25		**Keszthely** [1]		*é.*	1 18	4 50	7 29	9 13	..	10 53	**11 48**	14 35	**15 12**	17 38	19 02	21 35	..	..	..
25		**Keszthely**	33a	*i.*	..	5 10	..	..	9 20	11 05	..	14 43	**15 24**	..	..	21 50	..	..	..
35		**Balatonszentgyörgy**		*é.*	..	5 30	..	..	9 40	11 25	..	15 00	**15 39**	..	..	22 10	..	..	..
		Balatonszentgyörgy	30	*i.*	..	**5 39**	..	..	*9 55*	..	..	..	**15 40**	..	..	*22 30*	..	..	..
		Budapest déli pu.		*é.*	..	**10 10**	..	..	*16 10*	..	..	..	**20 20**	..	..	*4 15*	..	..	..

Tapolcára — Szombathelyről — Budapest déli pu.-ra

A BALATONGYÖRÖKI VÁLASZTÉKOS ÉTELEK, KITŰNŐ ITALOK FÖLDMŰVESSZÖVETKEZET VENDÉGLŐ-ÉTTERMÉBEN

34 Mór—Pusztavám

Valamennyi vonat 2. osztályú kocsikkal

2920	2924	2928	Km		*Budapesti ig.*	2927	2923	2921
..	4 45 ..	12 45 ..	20 45 ..	0		*i.* **Mór** [2] (Székesfehérvár—Komárom 35) *é.*	..	7 38 ..	15 38 ..	23 36 ..
..	4 58 ..	12 58 ..	20 58 ..	4		Mór Sporttelep	..	7 27 ..	15 27 ..	23 27 ..
..	5 06 ..	13 06 ..	21 06 ..	6		Sztrahmcsv mh.	..	7 21 ..	15 21 ..	23 21 ..
..	5 17 ..	13 17 ..	21 17 ..	8		Árkipuszta	..	7 11 ..	15 11 ..	23 11 ..
..	5 23 ..	13 23 ..	21 23 ..	9		Pusztavám alsó mh.	..	7 06 ..	15 06 ..	23 06 ..
..	5 30 ..	13 30 ..	21 30 ..	12		*é.* **Pusztavám**	..	7 00 ..	15 00 ..	23 00 ..

Declassified in Part - Sanitized Copy Approved for Release @ 50-Y12013/08/26 : CIA-RDP81-01043R002400040001-6

31 Tapolca—Székesfehérvár [—Budapest]

		Szombathely 10	*i.*	..	..	..	*12 55*	..	*14 30*	..	..	..	..						
		Zalaegerszeg 25	*i.*	..	..	..	*13 10*	..	..	..	..	..	..						
		Ukk	*i.*	..	..	..	*15 13*	..	*16 53*	..	..	..	..						
		Tapolca 26	*é.*	..	..	..	*16 10*	..	*17 57*	..	..	..	..						
		Keszthely	*i.*	..	*14 02*	..	..	..	*17 58*	..	..	..	*17 58*	..	..	..	..	..	
		Tapolca 33	*é.*	..	*15 00*	..	..	..	*18 40*	..	..	..	*18 40*	..	..	..	..	..	
Km		*Szombathelyi ig.*			1103	1111a	1111		1101		1133		1141 Pn		7231				
					⊠	◆	⊠		◆										
0		**Tapolca** [1] ✕	*i.*	..	15 10	..	16 20	..	18 45	..	..	..	19 10	..	..				
7		Nemesgulács—Kisapáti [1]		..		..	16 31	..		..	..	..	19 21	..	..				
10		Badacsonytördemic—Szigliget [4]		..	15 24	..	16 38	..	18 57	..	..	..	19 28	..	..				
12		Badacsonylábdihegy mh.		..		..	16 44	..	x19 00	..	..	..	19 34	..	..				
15		Badacsony mh. 450, 450c		..	15 32	..	16 52	..	19 05	..	..	..	19 41	..	..				
17		Badacsonytomaj		..	15 36	..	16 57	..	19 09	..	..	..	19 50	..	..				
18		Badacsonyörs mh.		..		..	17 00	..		..	..	..	19 53	..	..				
21		Ábrahámhegy mh.		..	15 44	..	17 08	..	19 17	..	..	..	20 00	..	..				
23		Balatonrendes mh.		..		..	17 12	..		..	..	..	20 04	..	..				
27		Kővágóörs [4]—Révfülöp 450, 450b		..	15 53	..	17 20	..	19 27	..	..	..	20 12	..	..				
30		Szepezdfürdő mh.		..		..	17 25	..		..	..	..	20 17	..	..				
31		Balatonszepezd mh.		..	x15 59	..	17 30	..	19 34	..	..	..	20 22	..	..				
33		Virúsztelep mh.		..		..	17 34	..		..	..	..	20 26	..	..				
34		Zánka [2]—Köveskál [7]		..	16 05	..	17 39	..	19 40	..	..	..	20 31	..	..				
39		Dörgicse [5]—Akali		..	16 13	..	17 48	..	19 48	..	..	..	20 40	..	..				
43		Kiliántelep mh.		..		..	17 54	..		..	..	..	20 46	..	..				
45		Balatonudvari mh.		..		..	17 59	..		..	..	..	20 51	..	..				
46		Örvényes mh.		..		..	18 03	..		..	..	..	20 55	..	..				
48		Aszófő—Tihany [5] 450, 450a		..	16 27	..	18 09	..	20 02	..	..	..	21 01	..	..				
51		Balatonfüred Hajógyár mh.	*é.*	..		..		..		..	..	..		..	..				
53		Balatonfüred [1] 450, 450a	*i.*	..	16 36	..	18 20	..	20 11	..	..	..	21 11	..	..				
				..	16 46	18 12	18 25	..	20 21	..	x20 35	..	x21 21	..	+21 32	..	..	..	
54		Balatonarács [1]		..	16 50	18 16	18 29	..	20 25	..	20 39	..	21 25	..	21 36	..	..	..	
58		Csopak mh.		..	16 56	18 23	18 36	..	20 31	..	20 46	..	21 32	..	21 42	..	..	..	
62		**Alsóörs** [1] ✕ 450	*é.*	..	17 02	18 30	18 43	..	20 37	..	20 53	..	21 39	..	+21 49	..	..	..	
		Alsóörs	*i.*	..	..	..	*18 48*	..	..	..	*22 36*	..	*21 36*	..	*22 36*	..	..	..	
		Veszprém	*é.*	..	..	..	*19 33*	..	..	..	*22 52*	..	*22 52*	..	*23 52*	..	..	..	

◆ **1101, 1103** VI. 14-től IX. 14-ig közlekedik.

1111a VI. 15-től IX. 14-ig vasárnap közlekedik

		Veszprém 11	*i.*	..	..	*16 48*	..	..	*19 01*	..	..	..	..	..	..	..	..	..	
		Alsóörs	*é.*	..	..	*17 44*	..	..	*19 57*	..	..	..	..	..	..	..	..	..	
Km		*Szombathelyi ig.*		1135b 2. Pn	1103	1111a ◆ P.u	1111		1101		1133		1141 Pn	1131	1219				
					◆				◆										
62		**Alsóörs** [1] ✕ 11	*i.*	..	17 08	18 33	19 05	..	20 39	..	21 00	..	22 06	..	..				
66		Kaptalanfüred mh.		..		18 41	19 13	..		..	21 08	..	22 13	..	..				
68		Balatonalmád fürdő 450		..	17 22	18 46	19 22	..	20 51	..	21 13	..	22 19	..	..				
69		Vörösberény [2]—Budatava mh.		..		18 50	19 26	..		..	21 17	..	22 23	..	..				
			é.	..	17 31	18 58	19 34	..	21 00	..	x21 25	..	x22 30	..	..				
73		Balatonfűzfő [2]	*i.*	16 42	17 32	18 59	19 35	..	21 01	..	..	..	..	x22 45	..	..	..	..	
				16 46		x19 03	x19 39	..		..	..	..	..	22 50	..	..	..	..	
75		Fűzfőfürdő mh.		16 57	17 42	19 12	19 48	..	21 16	..	..	..	..	23 04	..	..	..	..	
80		Balatonkenese 450		17 04	17 49	19 19	19 55	..	21 24	..	..	..	..	23 11	..	..	..	..	
82		Balatonkenese üdülőtelep mh. 450		17 12	17 56	19 27	20 03	..	21 31	..	..	..	..	23 19	..	..	..	..	
85		Balatonakarattya mh.		17 18		19 33	20 09	..		..	..	..	..	23 25	..	..	..	..	
88		Csaják [1] (Dombóvár—Veszprém 49)		17 25			20 16	..		..	..	..	..	23 32	..	..	..	..	
90		Balatonfőkajár felső mh.		17 34			20 25	..		..	..	..	..	23 41	..	..	..	..	
94		Füle [2]		17 50		19 53	20 36	..		..	..	..	..	23 48	..	..	..	..	
97		Polgárdi [2]		18 04		20 00	20 45	..		..	..	..	..	23 55	..	..	..	..	
100		Polgárdi ipartelepek		x18 07				..		..	..	..	..		..	..	..	..	
102		Alcsomlyó mh.		18 15		20 10	20 55	..		..	..	..	..	0 05	..	..	..	..	
107		**Szabadbattyán** [2] (N.-kanizsa 30) 355a	*é.*					..		..	..	..	..		..	..	..	..	
	107	**Szabadbattyán**	*i.*					..		..	..	..	..		..	..	..	..	
	138	**Pusztaszabolcs** 36	*é.*					..		..	..	..	..		..	..	..	..	
107		**Szabadbattyán** [2] (*Budapesti ig.*)	*i.*	18 16		20 11	20 57	..		..	..	..	..	0 06	..	..	..	..	
114		Székesfehérvár repülőtér mh. 30	*é.*	18 26		20 21	21 07	..		..	..	..	..	0 16	..	..	..	..	
117		**Székesfehérvár** [2] 6, 20, 35, 36, 45		18 32	18 39	20 27	21 13	..	22 14	..	..	..	..	0 22	..	..	..	..	
117		**Székesfehérvár**	*i.*	..	18 46	20 42	21 34	..	22 22	..	..	..	..	..	2 54	..	..	..	
180		**Budapest**-Kelenföld	*é.*	..	19 51	21 50	22 45	..	23 20	..	..	..	..	..	4 03	..	..	..	
184		**Budapest** déli pu. 30a	*é.*	..	20 00	22 00	22 57	..	23 30	..	..	..	..	..	4 15	..	..	..	
199		**Budapest** keleti pu.	*é.*	..	..	..	..	..	..	..	..	..	..	..	..	..	..	..	

◆ 1135b a hónap első csütörtökjén közlekedik

SÉTAHAJÓ UTASELLÁTÓ

Declassified in Part - Sanitized Copy Approved for Release @ 50-Y12013/08/26: CIA-RDP81-01043R002400040001-6

ÉTEL-ITAL- és CUKRÁSZATI KOLONIÁLEGESSÉGEK
a Badacsonytomaji Földművesszövetkezet
vendéglő-éttermében és cukrászdájában

31 Tapolca—Székesfehérvár [—Budapest]

		Szombathely 10	*é.*	*18 45*	..	..	..	..	*5 54*	..	*6 11*	..	..	..	..	..	..	..	..
		Zalaegerszeg 25	*é.*	..	..	..	*2 50*	..	*4 09*	..	*7 01*	..	..	..	..	..	..	..	..
		Ukk 26	*é.*	*22 38*	..	..	*4 16*	..	*7 32*	..	*8 46*	..	..	..	..	..	..	..	..
		Tapolca 26	*é.*	*23 36*	..	..	*5 15*	..	*8 15*	..	*9 44*	..	..	..	..	..	..	..	..
..		*Keszthely* 33	*é.*	*23 25*	..	..	*4 20*	*4 20*	*6 19*	..	*8 40*	..	..	..	*12 00*	..	..	..
..		*Tapolca* 33	*é.*	*0 13*	..	..	*5 12*	*5 12*	*7 13*	..	*9 38*	..	..	..	*12 53*	..	..	..

Km		*Szombathelyi ig.*		1117	7227		◆1107	1147	1147b Pn	7225	1115	1145			1113			
0		**Tapolca** [1]	*é.*	2 10	..	..	5 20	5 30	8 35	..	9 54	..	..	..	13 00			
7		Nemesgulács—Kisapáti [1]		2 21	..	..	|	5 41	8 46	..	10 05	..	..	..	13 11			
10		Badacsonytördemic—Szigliget [4]		2 28	..	..	5 34	5 48	8 53	..	10 15	..	..	..	13 19			
12		Badacsonylábdihegy mh.		2 31	..	..	✕5 37	5 54	8 59	..	10 21	..	..	..	13 24			
15		Badacsony mh. 450, 450c		2 42	..	..	5 42	6 02	9 06	..	10 29	..	..	..	13 31			
17		Badacsonytomaj		2 47	..	..	5 46	6 07	9 16	..	10 34	..	..	..	13 36	..	..	..
18		Badacsonyörs mh.		2 50	..	..	|	6 10	9 20	..	10 37	..	..	..	13 39	..	..	..
21		Ábrahámhegy mh.		2 58	..	..	5 54	6 18	9 27	..	10 45	..	..	..	13 47	..	..	..
23		Balatonrendes mh.		3 03	..	..	|	6 22	9 32	..	10 49	..	..	..	13 51	..	..	..
27		Kővágóörs[4]—Révpülöp 450, 450b		3 11	..	..	✕6 03	6 35	9 46	..	10 57	..	..	..	13 59	..	..	..
30		Szepezdfürdő mh.		3 17	..	..	|	6 40	9 51	..	11 02	..	..	..	14 04	..	..	..
31		Balatonszepezd mh.		3 22	..	..	✕6 09	6 45	9 56	..	11 07	..	..	..	14 09	..	..	..
33		Viriusztelep mh.		3 26	..	..	|	6 49	10 00	..	11 11	..	..	..	14 13	..	..	..
34		Zánka [2]—Köveskál [7]		3 31	..	..	6 15	6 54	10 05	..	11 16	..	..	..	14 18	..	..	..
39		Dörgicse [5]—Akali		3 40	..	..	6 23	7 03	10 14	..	11 25	..	..	..	14 27	..	..	..
43		Kiliántelep mh.		3 46	..	..	|	7 09	10 20		11 31	..	..	..	14 33	..	..	..
45		Balatonudvari mh.		3 51	..	..	|	7 14	10 25	..	11 36	..	..	..	14 38	..	..	..
46		Örvényes mh.		3 55	..	..	|	7 18	10 29	..	11 40	..	..	..	14 42	..	..	..
48		Aszófő—Tihany [5] 450, 450a		4 01	..	..	6 37	7 24	10 35	..	11 46	..	..	..	14 48	..	..	..
51		Balatonfüred Hajógyár mh.		|	..	..	|	7 31	|	..	|	..	..	..	|	..	..	..
			é.	4 12	..	..	6 46	7 37	10 45	..	11 57	..	..	..	14 59	..	..	..
53		Balatonfüred [1] 450, 450a	*i.*	4 14	5 42	..	6 51	7 42	..	11 48	12 02	13 22	..	..	15 04	..	..	..
54		Balatonarács [1]		4 18	5 47	..	6 55	7 46	..	11 53	12 06	13 26	..	..	15 08	..	..	..
58		Csopak mh.		4 25	5 53	..	7 01	7 53	..	12 00	12 13	13 33	..	..	15 15	..	..	..
62		**Alsóörs** [1] 450	*é.*	4 32	6 00	..	7 07	8 00	..	12 07	12 20	13 40	..	..	15 22	..	..	..
		Alsóörs 11	*i.*	*6 08*	*6 37*	..	..	*8 20*	..	*12 40*	*13 48*	..	..	..	*15 43*	..	..	..
		Veszprém 11	*é.*	*7 03*	*7 28*	..	..	*9 18*	..	*13 36*	*13 36*	..	..	..	*16 22*	..	..	..

◆ 1107 VI. 15-től IX. 15-ig közlekedik

		Veszprém 11	*i.*	*3 26*	..	..	..	..	..	..	*11 20*	..	..	..	*14 30*	..	..	..
		Alsóörs 11	*é.*	*4 18*	..	..	..	..	..	..	*12 14*	..	..	..	*15 24*	..	..	..

Km		*Szombathelyi ig.*		1117	1227	1137 2. Pn	◆1107				1115	1145	1135 2. Pn		1113			
62		**Alsóörs** [1] 11	*i.*	4 40	..	..	7 11	..	..	..	12 39	✕13 50	..	..	15 36			
66		Káptalanfüred mh.		4 48	..	..	|	..	..	..	12 38	13 58	..	..	15 44			
68		Balatonalmádi fürdő 450		4 53	..	..	7 21	..	..	..	12 44	14 03	..	..	15 49			
69		Vörösberény [2]—Budatava mh.		4 57	..	..	|	..	..	..	12 48	14 07	..	..	15 53			
			é.	5 05	..	..	7 30	..	..	..	12 56	✕14 15	..	..	16 01			
73		Balatonfűzfő [2]	*i.*	5 07	..	6 48	7 30	..	..	..	12 57	..	14 43	..	16 02	..	..	..
75		Fűzfőfürdő mh.		✕5 11	..	6 53	|	..	..	..	✕13 01	..	14 47	..	✕16 06	..	..	..
80		Balatonkenese 450		5 20	..	7 02	7 40	..	..	..	13 10	..	15 00	..	16 15	..	..	..
82		Balatonkenese üdülőtelep mh. 450		5 27	..	7 09	7 47	..	..	..	13 17	..	15 07	..	16 22	..	..	..
85		Balatonakarattya mh.		5 35	..	7 17	7 53	..	..	..	13 25	..	15 15	..	16 30	..	..	..
88		Csaláig [1] (Dombóvár—Veszprém 49)		5 41	..	7 23	8 03	..	..	..	13 31	..	15 21	..	16 38	..	..	..
90		Balatonfőkajár felső mh.		5 48	..	7 30	|	..	..	..	13 38	..	15 28	..	16 45	..	..	..
94		Füle [2]		5 57	..	7 39	|	..	..	..	13 47	..	15 37	..	16 54	..	..	..
97		Polgárdi [2]		6 04	..	7 51	|	..	..	..	13 54	..	15 51	..	17 06	..	..	..
100		Polgárdi ipartelepek		6 11	..	7 59	|	..	..	..	14 01	..	16 02	..	17 11	..	..	..
102		Alsósomlyó mh.		✕6 14	..	8 01	|	..	..	..	|	..	✕16 05	..	|	..	..	..
107		**Szabadbattyán** [2] (N.-kanizsa 30) 355a	*é.*	6 22	..	8 09	|	..	..	..	14 11	..	16 13	..	17 24	..	..	..
	107	**Szabadbattyán** 36	*i.*	{	..	{	}	..	..	..	{	..	{	..	{	..	..	..
	138	**Pusztaszabolcs** 36	*é.*	{	..	{	}	..	..	..	{	..	{	..	{	..	..	..
107		**Szabadbattyán** [2] (*Budapesti ig.*)	*i.*	6 24	..	8 10	|	..	..	..	14 12	..	16 14	..	17 28	..	..	..
114		Székesfehérvár repülőtér mh. 30		6 34	..	8 20	|	..	..	..	14 22	..	16 24	..	17 38	..	..	..
117		**Székesfehérvár** [2] ✕6,20,35,36,45	*é.*	6 40	..	8 26	8 40	..	..	..	14 28	..	16 30	..	17 44	..	..	..
117		**Székesfehérvár** 30a	*i.*	..	7 35	..	8 42	..	..	..	14 36	..	..	..	17 55	..	..	..
180		**Budapest**-Kelenföld 30a	*é.*	..	9 39	..	9 44	..	..	..	15 44	..	..	..	19 29	..	..	..
184		**Budapest** déli pu. 30a	*é.*	..	9 49	..	9 55	..	..	..	15 56	..	..	..	19 40	..	..	..
193		**Budapest** keleti pu. 30a	*é.*	..	..	..	..	..	..	..	..	..	..	..	..	..	..	..

◆ 1135 a hónap első csütörtökje kivételével munkanapokon közlekedik.

Declassified in Part - Sanitized Copy Approved for Release @ 50-Y12013/08/26 : CIA-RDP81-01043R002400040001-6

31 [Budapest—] Székesfehérvár—Tapolca

Km		Budapesti ig.		1104 ◆	1146		1114	1116 ◆ Pn	1224 ◆	1136	1108 ◆	1226	1118		1148 Pn			
0	▮▮	**Budapest** keleti pu.	i.	..	..	..	▽ ..	..	..	..	..	..	..	..	..	..	..	..
0	▮	**Budapest** déli pu.	i.	13 01	..	..	13 45	15 35	14 34	..	18 07	16 38	..	..	..	..	..	..
4	▮	**Budapest**-Kelenföld } 30a	i.	13 10	..	..	13 56	15 46	14 45	..	18 18	16 51	..	..	..	..	..	..
67	▮	**Székesfehérvár**	é.	14 04	..	..	15 17	16 59	16 50	..	19 20	18 51	..	..	..	..	..	..
67	▮	**Székesfehérvár** [2] ✕ 🚌 }	i.	14 06	..	..	15 30	17 09	..	✕17 30	19 27	..	19 50	..	..			
71	▮	Székesfehérvár repülőtér mh.			..	..	15 37		..	17 37		..	19 57	..	..			
77	▮	**Szabadbattyán**[2](Nkanizsa 30,355a) 30	é.		..	..	15 46	17 22	..	17 46		..	20 06	..	..			
	61 ▮	**Pusztaszabolcs** } 36	i.															
	92 ▮	**Szabadbattyán**	é.		..	..			..			..		..	..			
77	▮	**Szabadbattyán** [2] 🚌 (*Szombathelyi ig.*)	i.	Badacsony-Expressz	..	..	15 47	17 26	..	17 47		..	20 07	..	..			
83	▮	Alsósomlyó mh.			..	..			..	17 59		..		..	..			
85	▮	Polgárdi ipartelepek			..	..			..	18 03		..		..	..			
87	▮	Polgárdi [2]			..	..	16 02		..	18 03		..	20 22	..	..			
90	▮	Füle [2]			..	..	16 12		..	18 16		..	20 33	..	..			
95	▮	Balatonfőkajár felső mh.			..	..	16 19		..	18 23		..	20 40	..	..	..	..	..
97	▮	Csajág [1] (Dombóvár—Veszprém 49)			..	..	16 27		..	18 31		..	20 48	..	..	..	..	..
100	▮	Balatonakarattya mh.			..	..	16 36	18 02	..	18 37	20 10	..	20 54	..	..	..	..	..
102	▮	Balatonkenese üdülőtelep 🚌 450		14 48	..	..	16 43	18 10	..	18 44	20 16	..	21 02	..	..	..	..	..
105	▮	Balatonkenese ▽ 🚌 450		14 54	..	..	16 49	18 16	..	18 50	20 22	..	21 08	..	..	..	..	..
110	▮	Fűzfőfürdő mh.		15 01	..	..	16 55	18 22	..	18 56	20 28	..	21 15	..	..	..	..	..
111	▮	Balatonfűzfő [2] 🚌 }	i.		..	..	✕17 03		..	19 04		..	✕21 23	..	..	..	..	..
			é.	15 10	..	..	17 07	18 32	..	19 08	20 37	..	21 27	..	..	..	..	..
116	▮	Vörösberény [2]—Budatava mh.	i.	15 11	✕14 45	..	17 08	18 33	..	19 09	20 38	..	21 28	..	✕22 44	..	..	..
117	▮	Balatonalmádi fürdő ▽ 🚌 450 🚌			14 54	..	17 17	18 42	..	19 17		..	21 37	..	22 52	..	..	..
119	▮	Káptalanfüred mh. } 11		15 23	15 00	..	17 21	18 46	..	19 21	20 50	..	21 41	..	22 56	..	..	..
123	▮	**Alsóörs** [1] ✕ 🚌 450 }	é.		15 06	..	17 27		..	19 27		..	21 47	..	23 01	..	..	..
				15 31	✕15 13	..	17 34	18 56	..	✕19 34	20 58	..	21 54	..	23 07	..	..	..
		Alsóörs } 11	i.	*15 47*	..	..	*18 48*	..	..	..	..	..	*21 56*	..	..	..	..	..
		Veszprém }	é.	*16 44*	..	..	*19 45*	..	..	..	..	..	*22 54*	..	..	..	..	..

◆ **1104, 1108** VI. 14-től IX. 14-ig közlekedik

1116 VI. 14-től IX. 13-ig szombaton közlekedik

1224 szombaton és munkaszünetes napokon nem közlekedik

		Veszprém } 11	i.	..	*14 30*	..	*16 48*	..	..	*19 01*	..	..	..	..	..	..	..	..
		Alsóörs }	é.	..	*15 24*	..	*17 44*	..	..	*19 57*	..	..	..	..	..	..	..	..
Km		*Szombathelyi ig.*		1104 ◆	1146		1114	1116 ◆ Pn		7228	1108 ◆		1118		1148 Pn			
123	▮▮	**Alsóörs** [1] ✕	i.	15 32	15 44	..	17 49	19 04	..	20 00	21 01	..	22 04	..	23 09	..	..	..
127	▮	Csopak mh.		✕15 38	15 53	..	17 58	19 13	..	20 08	21 08	..	22 13	..	23 17	..	..	..
130	▮	Balatonarács mh. [1]			16 02	..	18 07	19 22	..	20 17		..	22 22	..	23 25	..	..	..
132	▮	Balatonfüred [1] ▽ 🚌 450, 450a 🚌	é.	15 46	16 05	..	18 10	19 25	..	20 20	21 16	..	22 25	..	✕23 28	..	..	..
			i.	15 48	16 13	..	18 22	..	..	..	21 21	..	22 28	..	..	..	..	..
135	▮	Balatonfüred Hajógyár mh.			16 19	..			..	..		..		..	..	..	..	..
137	▮	Aszófő—Tihany [5] 🚌 450, 450a		✕15 56	16 28	..	18 34	..	..	..	✕21 29	..	22 40	..	..	..	..	..
139	▮	Örvényes mh.			16 33	..	18 39	..	..	..		..	22 44	..	..	..	..	..
140	▮	Balatonudvari mh.			16 37	..	18 43	..	..	..		..	22 48	..	..	..	..	..
142	▮	Kiliántelep mh.			16 42	..	18 48	..	..	..		..	22 52	..	..	..	..	..
146	▮	Dörgicse [5]—Akali 🚌		16 14	16 49	..	18 55	..	..	..	21 42	..	22 59	..	..	..	..	..
150	▮	Zánka [2]—Köveskál [7] 🚌		16 22	16 58	..	19 04	..	..	..	21 50	..	23 08	..	..	..	..	..
152	▮	Virjusztelep mh.			17 02	..	19 08	..	..	..		..	23 12	..	..	..	..	..
154	▮	Balatonszepezd mh.		16 28	17 06	..	19 12	..	..	..	21 56	..	23 16	..	..	..	..	..
155	▮	Szepezdfürdő mh.			17 11	..	19 17	..	..	..		..	23 20	..	..	..	..	..
158	▮	Kővágóörs[4]—Révfülöp 🚌 🚌 450, 450b		16 35	17 21	..	19 27	..	..	..	22 03	..	23 26	..	..	..	..	..
162	▮	Balatonrendes mh.			17 28	..	19 34	..	..	..		..	23 33	..	..	..	..	..
163	▮	Ábrahámhegy mh.		16 44	17 33	..	19 39	..	..	..	22 12	..	23 38	..	..	..	..	..
167	▮	Badacsonyörs mh.			17 40	..	19 46	..	..	..		..	23 45	..	..	..	..	..
168	▮	Badacsonytomaj		16 58	17 44	..	19 50	..	..	..	22 20	..	23 49	..	..	..	..	..
170	▮	Badacsony mh. 🚌 450, 450c ▽		17 03	17 50	..	19 56	..	..	..	22 24	..	23 54	..	..	..	..	..
173	▮	Badacsonylábdihegy mh.			17 57	..	20 02	..	..	..	✕22 28	..	0 00	..	..	..	..	..
175	▮	Badacsonytördemic—Szigliget [4] 🚌		17 11	18 03	..	20 08	..	..	..	22 32	..	0 06	..	..	..	..	..
178	▮	Nemesgulács [1]—Kisapáti [1]			18 09	..	20 14	..	..	..		..	0 12	..	..	..	..	..
184	▮	**Tapolca** [1] ✕ 🚌	é.	17 25	18 20	..	20 25	..	..	..	22 46	..	0 23	..	..	..	..	..
		Tapolca } 33	i.	*18 05*	..	..	*20 37*	..	..	..	..	..	*0 30*	..	..	..	..	..
		Keszthely }	é.	*19 02*	..	..	*21 35*	..	..	..	..	..	*1 18*	..	..	..	..	..
		Tapolca } 26	i.	..	*18 50*	..	*20 35*	..	..	..	..	..	*2 44*	..	..	..	..	..
		Ukk }	é.	..	*19 51*	..	*21 40*	..	..	..	..	..	*3 50*	..	..	..	..	..
		Zalaegerszeg 25	é.	..	*21 23*	..	*24 00*	..	..	..	..	..	*6 40*	..	..	..	..	..
		Szombathely 10	é.	..	..	..	*23 58*	..	..	..	..	..	6 39	..	..	..	..	..

HIRLAPOK OLVASÓTERMI

Declassified in Part - Sanitized Copy Approved for Release @ 50-Y12013/08/26 : CIA-RDP81-01043R002400040001-6

31 [Budapest—] Székesfehérvár—Tapolca

Km		Budapesti ig.		1120b ◆	1120		1130 2. Pn	1142 Pn	1102 ◆		1112		1222	1134 2. Pn				
		Budapest keleti pu.	*i.*	..	..	..	..	..	..	..	..	..	..	..	..	..	..	..	..
0		**Budapest** déli pu.	*i.*	0 01	✕23 12	..	..	..	6 10	..	7 28	..	8 40	..	..	..	..	..
4		**Budapest**-Kelenföld	*i.*	0 15	23 25	..	..	..	6 20	..	7 40	..	8 51	..	..	..	..	..
67		**Székesfehérvár**	*é.*	2 10	✕ 1 32	..	..	..	7 21	..	8 40	..	10 50	..	..	..	..	..
67		**Székesfehérvár** [2]	*i.*	↳	2 30	..	3 25	..	7 25	..	8 50	..	..	✕11 15	..	..	..	..
71		Székesfehérvár repülőtér mh.	*i.*	..	2 37	..	3 32	..		..	8 57	..	..	11 22	..	..	..	..
77		**Szabadbattyán** [2]	*é.*	..	2 46	..	3 41	..		..	9 06	..	..	11 31	..	..	..	..
61		**Pusztaszabolcs**	*i.*	..		..		..		..		..	..		..	..	..	..
92		**Szabadbattyán**	*é.*	..		..		..		..		..	..		..	..	..	..
77		**Szabadbattyán** [2] (*Szombathelyi ig.*)	*i.*	..	2 47	..	3 42	..	Keszthelyre	..	9 07	..	..	11 32	..	..	..	..
83		Alsósomlyó mh.		..	|	..	|	..		..	|	..	..	11 44	..	..	..	..
85		Polgárdi ipartelepek		..	3 02	..	3 56	..		..	9 21	..	..	11 48	..	..	..	..
87		Polgárdi [2]		..	3 11	..	4 08	..		..	9 29	..	..	11 59	..	..	..	..
90		Füle [2]		..	3 18	..	4 15	..		..	9 36	..	..	12 06	..	..	..	..
95		Balatonfőkajár felső mh.		..	3 26	..	4 23	..		..	9 44	..	..	12 14	..	..	..	..
97		Csaják [1] (Dombóvár—Veszprém 49)		..	3 33	..	4 29	6 10		..	9 50	..	..	12 20	..	..	..	..
100		Balatonakarattya mh.		..	3 41	..	4 37	6 17	8 07	..	9 58	..	..	12 28	..	..	..	..
102		Balatonkenese üdülőtelep mh. 450		..	3 47	..	4 43	6 23	8 13	..	10 04	..	..	12 34	..	..	..	..
105		Balatonkenese 450		..	3 54	..	4 49	6 29	8 19	..	10 11	..	..	12 40	..	..	..	..
110		Fűzfőfürdő mh.		..	✕4 02	..	4 58	6 37	|	..	✕10 19	..	..	12 49	..	..	..	..
111		Balatonfűzfő [2]	*i.*	..	4 06	..	5 02	6 40	8 28	..	10 23	..	..	✕12 53	..	..	..	..
116		Vörösberény [2]-Budatava mh.	*é.*	..	4 08	..	..	6 47	8 29	..	10 24	..	..	..	..	..	..	..
117		Balatonalmádi fürdő 450		..	4 17	..	..	6 55	|	..	10 33	..	..	..	..	..	..	..
119		Káptalanfüred mh.		..	4 23	..	..	6 59	8 38	..	10 41	..	..	..	..	..	..	..
123		**Alsóörs** [1] 450		..	4 29	..	..	7 04	|	..	10 47	..	..	..	..	..	..	..
			é.	..	4 36	..	..	7 10	8 46	..	10 54	..	..	..	..	..	..	..
		Alsóörs	*i.*	..	*6 08*	..	..	*8 20*	..	..	*12 40*	..	..	..	..	..	..	..
		Veszprém	*é.*	..	*7 03*	..	..	*9 18*	..	..	*13 36*	..	..	..	..	..	..	..

◆**1102** VI. 14-től IX. 14-ig közlekedik

1120b hétfőn és VIII. 21-én közlekedik

Km		Szombathelyi ig.		7220	1120			1142 Pn	1102 ◆	7222	1112		7232		1144 Pn			
		Veszprém	*i.*	*3 26*	..	..	..	..	..	*8 32*	..	..	*11 20*	..	..	..	..	..
		Alsóörs	*é.*	*4 18*	..	..	..	..	..	*9 30*	..	..	*12 14*	..	..	..	..	..
123		**Alsóörs** [1]	*i.*	4 44	5 00	..	..	7 20	8 47	9 40	11 04	..	12 24	..	..	..	..	..
127		Csopak mh.		4 53	5 09	..	..	7 28	8 54	9 49	11 13	..	12 33	..	..	..	..	..
130		Balatonarács mh. [1]		5 02	5 18	..	..	7 36	|	9 58	11 22	..	12 42	..	..	..	..	..
			é.	5 05	5 21	..	..	7 39	9 02	10 01	11 25	..	12 45	..	..	..	..	..
132		Balatonfüred [1] 450, 450a	*i.*	..	5 29	..	..	7 45	9 04	..	11 30	..	..	..	13 30	..	..	..
135		Balatonfüred Hajógyár mh.		..	|	..	..	7 51	|	..	|	..	..	..	13 37	..	..	..
137		Aszófő—Tihany [5] 450, 450a		..	5 41	..	..	7 59	✕9 12	..	11 47	..	..	..	13 45	..	..	..
139		Örvényes mh.		..	5 46	..	..	8 04	|	..	11 52	..	..	..	13 50	..	..	..
140		Balatonudvari mh.		..	5 50	..	..	8 08	|	..	11 56	..	..	..	13 54	..	..	..
142		Kiliántelep mh.		..	5 55	..	..	8 13	|	..	12 01	..	..	..	13 59	..	..	..
145		Döngicse [5]-Akali		..	6 02	..	..	8 20	9 25	..	12 08	..	..	..	14 06	..	..	..
150		Zánka [2]-Köveskál [7]		..	6 16	..	..	8 30	9 33	..	12 17	..	..	..	14 19	..	..	..
152		Virtuosztelep mh.		..	6 20	..	..	8 35	|	..	12 21	..	..	..	14 23	..	..	..
154		Balatonszepezd mh.		..	6 23	..	..	8 40	✕9 38	..	12 25	..	..	..	14 27	..	..	..
155		Szepezdfürdő mh.		..	6 27	..	..	8 45	|	..	12 29	..	..	..	14 31	..	..	..
158		Kővágóörs [4]-Révfülöp 450, 450b		..	6 33	..	..	8 51	9 45	..	12 35	..	..	..	14 37	..	..	..
162		Balatonrendes mh.		..	6 40	..	..	8 59	|	..	12 42	..	..	..	14 45	..	..	..
163		Ábrahámhegy mh.		..	6 45	..	..	9 03	9 53	..	12 47	..	..	..	14 49	..	..	..
167		Badacsonyörs mh.		..	6 52	..	..	9 10	|	..	12 54	..	..	..	14 56	..	..	..
168		Badacsonytomaj		..	6 56	..	..	9 14	10 01	..	12 58	..	..	..	15 00	..	..	..
170		Badacsony mh. 450, 450c		..	7 01	..	..	9 19	10 06	..	13 03	..	..	..	15 06	..	..	..
173		Badacsonylábdihegy mh.		..	7 07	..	..	9 25	✕10 10	..	13 10	..	..	..	15 12	..	..	..
175		Badacsonytördemic—Szigliget [4]		..	7 13	..	..	9 31	10 14	..	13 19	..	..	..	15 25	..	..	..
178		Nemesgulács [1]-Kisapáti [1]		..	7 19	..	..	9 38	|	..	13 26	..	..	..	15 32	..	..	..
184		**Tapolca** [1]	*é.*	..	7 30	..	..	9 48	10 28	..	13 37	..	..	..	15 42	..	..	..
		Tapolca	*i.*	..	*8 20*	..	..	*10 00*	*11 00*	..	*13 42*	..	..	..	*16 45*	..	..	..
		Keszthely	*é.*	..	*9 13*	..	..	*10 53*	*11 48*	..	*14 35*	..	..	..	*17 38*	..	..	..
		Tapolca	*i.*	..	*7 33*	..	..	*10 32*	..	..	*13 48*	..	..	..	*16 34*	..	..	..
		Ukk	*é.*	..	*8 38*	..	..	*11 27*	..	..	*14 53*	..	..	..	*17 40*	..	..	..
		Zalaegerszeg 25	*é.*	..	*10 14*	..	..	*12 58*	..	..	*18 20*	..	..	..	..	..	..	..
		Szombathely 10	*é.*	..	*10 57*	..	..	*15 41*	..	..	*21 26*	..	..	..	..	..	..	..

HIRLAPOK UTASELLÁTÓ

Declassified in Part - Sanitized Copy Approved for Release @ 50-Y-2013/08/28 : CIA-RDP81-01043R002400040001-6

40a Pusztaszabolcs—Budapest

		Pécs	40	*i.*	..	*21 42*	..	..	..	..	..	..	..	**5 40**	..	..	..	..	..
		Pusztaszabolcs		*é.*	..	*4 05*	..	..	..	..	..	..	..	**9 16**	..	..	..	..	..
		Paks	37	*i.*	..	..	..	..	*2 25*	..	..	*4 20*	..	..	..	..	..	..	..
		Sztálinváros		*i.*	..	..	..	..	*4 26*	..	*6 12*	*6 44*	*8 30*	..	..	..	..	..	..
		Pusztaszabolcs		*é.*	..	..	..	..	*5 13*	..	*6 59*	*7 36*	*9 10*	..	..	..	..	..	..
		Szabadbattyán	36	*i.*	..	..	..	..	..	..	*6 22*	*7 25*	..	..	..	..	..	..	..
		Székesfehérvár		*i.*	*21 40*	*3 15*	*3 15*	..	..	..	**6 56**	*8 18*	..	..	..	..	..	..	..
		Pusztaszabolcs		*é.*	*22 33*	*4 10*	*4 10*	..	..	..									

Km		*Budapesti ig.*		1029	1919	1027	1037	5017	1047	2207	5217	1907		1025			
					◆					◆		◆					
					▽						▽	✕					
0		**Pusztaszabolcs** ✕	*i.*	3 35	4 20	✕ 4 30	..	5 30	✕ 6 05	**7 03**	8 43	**9 26**	..	11 18	..	..	..
6		Iváncsa [3]		3 46		4 41		5 40	6 16		8 53		..	11 29	..	..	..
16		Ercsi [3] ▽ 352, 353 🚂 403		4 00		**4 55**	✕ 5 20	5 54	6 30		9 06		..	11 43	..	..	..
25		Százalombatta [4]		4 14		5 09	5 35	6 08	6 44		9 19		..	11 57	..	..	..
30		Érd [3]		4 24		5 19	5 45	6 18	6 54		9 29		..	12 07	..	..	..
33		Érd felső megálló ▽		4 31		5 26	5 52	6 25	7 01		9 35		..	12 13	..	..	..
34		Érdliget mh.		4 36		5 31	5 57	6 30	7 06		9 39		..	12 18	..	..	..
37		Nagytétény [1]-Diósd [2]		4 42		5 37	6 03	6 36	7 12		9 45		..	12 24	..	..	..
40		Budatétény mh.		4 48		5 43	6 09	6 42	7 18		9 51		..	12 30	..	..	..
42		Budafok [2]-Háros [1]		4 54		5 49	6 15	6 48	7 24		9 57		..	12 36	..	..	..
44		Budafok-Belváros mh. 30a		4 58		5 53	6 19	6 52	7 28		10 01		..	12 40	..	..	..
49		**Budapest**-Kelenföld ✕ 1	*é.*	5 06	5 20	6 01	6 27	7 00	7 36	**7 50**	10 09	**10 17**	..	12 48	..	..	..
		Budapest-Kelenföld ✕	30a *i.*	5 09	5 27	6 09	6 30	7 08	7 39	**7 53**	10 12		..	12 51	..	..	..
		Budapest déli pu. ✕	30a *é.*	5 17	5 35	✕ 6 17	✕ 6 38	7 16	✕ 7 47	**8 00**	10 20		..	12 59	..	..	..
												10 20	..	..	..	..	..
49		**Budapest**-Kelenföld ✕	1, 30a *i.*	..	..	..	..	..	..	..	..		..	..	..	..	..
54		**Budapest**-Ferencváros ▽	160a *é.*	..	..	..	..	..	..	..	..	**10 36**	..	..	..	..	..
61		**Budapest** keleti pu. ✕		..	..	..	..	..	..	..	..		..	..	..	..	..

◆ **1907** Gyékényes — Budapest keleti pu.

1919 1. 2. Pécs—Budapest déli pu. és Komló—Budapest déli pu. Gyékényes—Budapest déli pu.

2207 VI. 15-től IX. 15-ig közlekedik

JÓ ÉTELEK UTASELLÁTÓ

		Pusztaszabolcs		*é.*	..	*13 50*	*14 55*	..	..	..	..	..	..	*19 35*	..	*20 41*	..	..	..
		Paks	37	*i.*	..	..	*11 43*	..	*11 43*	..	*15 10*	..	..	..	..	..	..	..	..
		Sztálinváros		*i.*	*13 00*	..	*13 42*	..	*13 42*	..	*17 27*	..	*18 46*	*18 46*	..	..	..	..	..
		Pusztaszabolcs		*é.*	*13 34*	..	*14 27*	..	*14 27*	..	*18 12*	..	*19 26*	*19 26*	..	..	..	..	..
		Szabadbattyán	36	*i.*	..	..	..	..	..	*14 53*	*17 50*	..	..	..	..	..	..	..	..
		Székesfehérvár		*i.*	..	*13 00*	..	..	..	*15 50*	*18 46*	..	..	..	..	..	..	..	..
		Pusztaszabolcs		*é.*	..	*13 53*	..	..	..										

Km		*Budapesti ig.*		5135	1913	1903		5013	1031	5011		1911	5121	1901			
				◆2.Pu						◆		◆					
					▽	✕				▽		▽		✕			
0		**Pusztaszabolcs** ✕	*i.*	13 37	14 03	**15 01**	..	15 27	16 58	18 53	..	19 50	19 58	**20 51**	..	..	..
6		Iváncsa [3]					..	15 37	17 09	19 03	..		20 06		..	..	..
16		Ercsi [3] ▽ 352, 353 🚂 403					..	15 51	17 23	19 17	..		20 17		..	..	..
25		Százalombatta [4]					..	16 05	17 37	19 31	..		20 28		..	..	..
30		Érd [3]					..	16 15	17 47	19 41	..		20 36		..	..	..
33		Érd felső megálló ▽					..	16 21	17 54	19 48	..		20 41		..	..	..
34		Érdliget mh.					..	16 26	17 59	19 53	..		20 45		..	..	..
37		Nagytétény [1]-Diósd [2]					..	16 32	18 05	19 59	..		20 50		..	..	..
40		Budatétény mh.					..	16 38	18 11	20 05	..		20 55		..	..	..
42		Budafok [2]-Háros [1]					..	16 44	18 17	20 11	..		21 00		..	..	..
44		Budafok-Belváros mh. 30a					..	16 48	18 21	20 15	..		21 04		..	..	..
49		**Budapest**-Kelenföld ✕ 1	*é.*	14 32	14 58	**15 48**	..	16 56	18 29	20 23	..	20 45	21 12	**21 42**	..	..	..
		Budapest-Kelenföld ✕	30a *i.*		15 02		..	17 06	18 33	20 26	..	20 49			..	..	..
		Budapest déli pu. ✕	30a *é.*		15 10		..	17 14	18 41	20 34	..	20 57			..	..	..
49		**Budapest**-Kelenföld ✕	*i.*	14 35	..	**15 50**	..	..	..	..	..	..	21 14	**21 44**	..	..	..
54		**Budapest**-Ferencváros ▽	160a 1, 30a *é.*	14 43	..		..	..	..	..	..	..	21 21		..	..	..
61		**Budapest** keleti pu. ✕		14 55	..	**16 05**	..	..	..	..	..	..	21 32	**22 00**	..	..	..

◆ **1901** Harkányfürdő — Budapest keleti pu. Kaposvár—Budapest keleti pu.

1911 Gyékényes—Budapest déli pu.

5011 csak vasárnap Bátaszék—Budapest déli pu.

5135 szombaton közlekedik

Declassified in Part - Sanitized Copy Approved for Release @ 50-Y12013/08/26 : CIA-RDP81-01043R002400040001-6

40a Budapest—Pusztaszabolcs

Km		Budapesti ig.		5120	5132 ◆ 2. Fn	1912 ◆	5012	1902 ◆	1022	1914 ◆	1024	5014	1026	5216
0		**Budapest** keleti pu. ✕ ... 16Ca	i.	5 05	6 08	..	..	7 58	..	..	..	..	..	..
7		**Budapest**-Ferencváros ♀ ... 1, 30a	i.	5 17	6 21	..	..	..	..	..	..	..	..	..
13		**Budapest**-Kelenföld ✕ ...	é.	5 24	6 29	..	..	8 15	..	..	..	..	..	..
	0	**Budapest** déli pu. ✕ ... 30a	i.			6 30	6 40		8 15	13 16	13 30	14 28	✕15 40	16 24
	4	**Budapest**-Kelenföld ✕ ...	é.			6 38	6 49		8 24	13 24	13 39	14 37	15 49	16 33
13		**Budapest**-Kelenföld ✕ 1 ...	i.	5 25	6 31	6 41	6 52	8 17	8 27	13 26	13 42	14 40	15 52	16 38
18		Budafok-Belváros mh. 30a ...					7 01		8 36		13 51	14 49	16 01	16 47
20		Budafok [2]-Háros [1] ...		5 35			7 05		8 40		13 55	14 53	16 05	16 51
22		Budatétény mh. ...					7 11		8 46		14 01	14 59	16 11	16 57
25		Nagytétény [1]-Diósd [2] ...		5 43			7 17		8 52		14 07	15 05	16 17	17 03
28		Érdliget mh. ...					7 24		8 59		14 14	15 12	16 24	17 10
29		Érd felső megálló ♀ ...		5 50			7 31		9 06		14 20	15 18	16 30	17 16
32		Érd [3] ...		5 55			7 37		9 12		14 26	15 24	16 36	17 22
37		Százhalombatta [4] ...		6 03			7 47		9 22		14 36	15 34	16 46	17 32
46		Ercsi [3] ♀ 352, 353 403 ...		6 14			8 01		9 35		14 49	15 47	16 59	17 45
56		Iváncsa [3] ...		6 25			8 15		9 49		15 03	16 01	17 13	17 59
61		**Pusztaszabolcs** ✕ ...	é.	6 32	7 25	7 35	8 24	9 08	9 58	14 20	15 12	16 10	✕17 22	18 08
		Pusztaszabolcs ... 36	i.	*7 20*	..	..	*9 30*	*9 30*	..	..	..	*16 15*	..	..
		Székesfehérvár ...	é.	*8 16*	..	..	*10 20*	*10 20*	..	..	..	*17 08*	..	..
		Szabadbattyán ...	é.	..	..	..	..	..	..	..	..	..	..	..
		Pusztaszabolcs ... 37	i.	*6 34*	*7 38*	*7 38*	*8 42*	..	..	*15 00*	..	*16 20*	..	..
		Sztálinváros ...	é.	*7 14*	*8 16*	*8 16*	*9 33*	..	..	*15 40*	..	*17 04*	..	..
		Paks ...	é.	..	..	..	*11 32*	..	..	..	..	*19 24*	..	..
		Pusztaszabolcs ... 40	i.	..	..	*7 50*	..	**9 18**	..	*14 33*	..	..	..	..
		Pécs ...	é.	..	..	*13 45*	..	**12 46**	..	*20 08*	..	..	..	..

Sztálinvárosba — Mohácsra — Pécsre — Bátaszékre

◆ **1902** □□□ Budapest keleti pu.—Kaposvár □□□ Budapest keleti pu.—Harkányfürdő

1912 □□□ Budapest déli pu.—Gyékenyes

1914 □□□ Budapest déli pu.—Kaposvár. Csak szombaton □□□ Budapest déli pu.—Bátaszék

5132 hétfőn közlekedik

Km		Budapesti ig.		1906 ◆	1046	2208 ◆	5018	1028		1920 ◆	2208b ◆		1038	1910
0		**Budapest** keleti pu. ✕ ... 16Ca	i.	17 13	..	..	..	..	..	..	..	..	..	23 45
7		**Budapest**-Ferencváros ♀ ... 1, 30a	i.	..	..	..	..	..	..	..	..	..	..	24 00
13		**Budapest**-Kelenföld ✕ ...	é.	17 30	..	..	..	..	..	..	..	..	..	..
	0	**Budapest** déli pu. ✕ ... 30a	i.		✕17 40	18 43	19 03	20 28	..	21 13	21 44	..	22 58	
	4	**Budapest**-Kelenföld ✕ ...	é.		17 49	18 50	19 12	20 37	..	21 22	21 51	..	23 07	
13		**Budapest**-Kelenföld ✕ 1 ...	i.	17 33	17 52	18 52	19 15	20 41	..	21 26	21 52	..	23 14	0 10
18		Budafok-Belváros mh. 30a ...			18 01		19 24	20 50	..			..	23 23	
20		Budafok [2]-Háros [1] ...			18 05		19 28	20 54	..			..	23 27	
22		Budatétény mh. ...			18 11		19 34	21 00	..			..	23 33	
25		Nagytétény [1]-Diósd [2] ...			18 17		19 40	21 06	..			..	23 39	
28		Érdliget mh. ...			18 24		19 47	21 13	..			..	23 46	
29		Érd felső megálló ♀ ...			18 30		19 53	21 19	..			..	23 52	
32		Érd [3] ...			18 36		19 59	21 25	..			..	23 58	
37		Százhalombatta [4] ...			18 46		20 09	21 35	..			..	0 08	
46		Ercsi [3] ♀ 352, 353 403 ...			18 59		20 22	21 48	..			..	0 25	
55		Iváncsa [3] ...			19 13		20 36	22 02	..			..	0 39	
61		**Pusztaszabolcs** ✕ ...	é.	18 25	19 22	19 39	20 45	22 11	..	22 25	22 39	..	0 48	0 57
		Pusztaszabolcs ... 36	i.	..	*19 52*	**19 42**	..	..	..	*23 05*	**22 42**	..	..	..
		Székesfehérvár ...	é.	..	*20 45*	..	..	..	..	*23 55*	..	..	..	..
		Szabadbattyán ...	é.	..	..	..	..	..	..	..	..	..	..	..
		Pusztaszabolcs ... 37	i.		*19 46*	*19 46*	*20 58*	*22 50*	..	*22 50*	*22 50*	..	..	..
		Sztálinváros ...	é.		*20 27*	*20 27*	*21 43*	*23 31*	..	*23 31*	*23 31*	..	..	..
		Paks ...	é.		..	..	*23 39*	..	..	..	..	..	..	..
		Pusztaszabolcs ... 40	i.	**18 31**	..	..	..	..	..	*22 40*	..	..	..	**1 01**
		Pécs ...	é.	**22 05**	..	..	..	..	..	*5 20*	..	..	..	**4 10**

Pécsre — Keszthelyre — Mohácsra — Pécsre

◆ **1906** □□□ Budapest keleti pu.—Gyékényes

1920 □□□ Budapest déli pu.—Gyékényes. 🚂 1, 2, Budapest déli pu.—Pécs és Budapest déli pu.—Komló

2208 VI. 14-től IX. 13-ig munkanapokon közlekedik

2208b VI. 15-től IX. 14-ig munkaszüneti napokon közlekedik

Declassified in Part - Sanitized Copy Approved for Release @ 50-Y/2013/08/26 : CIA-RDP81-01043R002400040001-6

Declassified in Part - Sanitized Copy Approved for Release @ 50-Yr 2013/08/26 : CIA-RDP81-01043R002400040001-6

38 Sztálinváros—Rétszilas

	5822		5826		5838	Km		Pécsi ig.		5829		5827		5831	
						0		*i.* **Sztálinváros** [3] ✕							
						6		Ujvenyim [3]							
								é.		5 40		9 48		21 30	
								i.		5 32		9 40		21 19	
	7 19		17 55		22 20	12		**Mezőfalva** [5]	37	5 23		9 31		21 06	
	7 27		18 03		22 31			*i.*							
	7 35		18 11		22 42			*é.*							
					Sárbogárdra					Sárbogárdról					
	7 36		18 12		22 43	17		Nagykarácsony felső mh.		5 22		9 30		20 56	
	7 46		18 22		22 54			*i.*		5 13		9 21		20 46	
	7 54		18 30		23 03	20		Nagykarácsony		5 06		9 14		20 39	
	8 07		18 52		23 26	28		Alap		4 51		8 59		20 22	
	8 11		18 56		23 31	29		Rétszilas alsó mh.		4 43		8 46		20 08	
	8 18		19 03		23 38	33		*é.* **Rétszilas** [3] 40, 44		4 35		8 38		20 00	
	13 08		**20 46**		*2 13*			*Dombóvár*		*0 31*		**7 04**		**18 23**	
	13 45		**22 05**		*3 20*			*é.*	40	*21 42*		**5 40**		**17 00**	
	13 55				*5 00*			*Pécs*		*23 00*		*5 38*		*15 20*	
	14 38				*8 10*			*é.*	68	*1 23 05*		*5 03*		*16 33*	
	11 48		*22 19*					*Bátaszék*	44						
	8 24		**19 51**		*2 50*			*Rétszilas*	40, 44	*23 50*				**19 24**	
	10 36		**22 00**		▲ *5 35*			*Budapest kelet pu.* (▲ *déli pu.*)		▲*21 13*				**17 13**	

A MAGYAR VASÚT A DOLGOZÓKÉ!

Aki a vasúti létesítményeket bármiyen módon is megrongálja, bepiszkítja, a dolgozókat károsítja meg.

A vasút csak úgy tudja betölteni országunkban a vérkeringés szerepét, ha ezeket a létesítményeket egyemberként óvjuk a rongálástól, bepiszkítástól, vasutas és nemvasutas egyaránt.

A vasúti kocsik és egyéb létesítmények megrongálása, bepiszkítása hatalmas anyagi kárt jelent népgazdaságunknak, mely komolyan hátráltatja vasutunk továbbfejlődését, a kultúrált utazás megteremtését.

Minden öntudatos dolgozónak kötelessége védeni, óvni a vasút tulajdonát, mint a sajátját és segítséget nyújtani a harchoz, melyet a kártevők ellen folytatunk.

Declassified in Part - Sanitized Copy Approved for Release @ 50-Yr 2013/08/26 : CIA-RDP81-01043R002400040001-6

37 Pusztaszabolcs—Sztálinváros—Paks

Budapest keleti pu.	40a	*i.*	..		*5 05*	*6 08*	..	..	..	..	..	..	..	..	..	..	*18 43*	*19 03*	*21 44*	..	..	..
Budapest déli pu.		*i.*	..				..	*6 40*	*13 16*	*14 28*	..	..					*19 39*	*20 45*	*22 39*	..	..	..
Pusztaszabolcs		*é.*	..		*6 32*	*7 25*	..	*8 24*	*14 20*	*16 10*	..	..					..	..	..	..	..	..
Székesfehérvár	36	*i.*	*3 15*	..		*6 22*	..	*7 25*	*13 00*	*14 53*	..	*17 50*	*17 50*	*21 40*	..	..	..						
Pusztaszabolcs		*é.*	*4 10*	..		*6 56*	..	*8 18*	*13 53*	*15 50*	..	*18 46*	*18 46*	*22 33*	..	..	..						

Km		Pécsi ig.		5020	5120	5132 ◆2. Pn		5012	5124	5014		5138 ◆	5018	5138b ◆			
0		**Pusztaszabolcs** (Dombóvár 40)	*i.*	5 22	6 34	7 38	..	8 42	15 00	16 20	..	19 46	20 58	22 50	◆ 5132 hétfőn közlekedik		
9		Adony [2]		5 36	6 46	7 50	..	9 01	15 12	16 32	..	19 59	21 11	23 03			
16		Kulcs mh. [1]		5 47	6 56		..	9 12	15 22	16 43	..	20 09	21 22	23 13	5136 VI. 16-tól IX. 13-ig munkanapokon közlekedik		
20		Rácalmás [8]		5 54	7 02		..	9 19	15 28	16 50	..	20 15	21 29	23 19			
24		Sztálinváros külső		6 02	7 09	8 10	..	9 27	15 36	16 58	..	20 22	21 37	23 26			
			é.	6 08	7 14	8 16	..	9 33	15 40	17 04	..	20 27	21 43	23 31			
27		**Sztálinváros** ✕	*i.*	6 48	Bpest keleti pu.-ról		..	9 51	..	17 43	..	..	21 58	..	5138b VI. 15-től IX. 14-ig munkaszüneti napokon közlekedik		
32		Újvenyim	38	6 56			..	9 59	..	17 51	..	..	22 06	..			
38		**Mezőfalva** [5] (Rétszilas 38)		7 05			..	10 08	..	18 00	..	..	22 15	..			
41		Ménesmajor [4]		7 11			..	10 14	..	18 06	..	..	22 21	..			
47		Előszállás [1]		7 26			..	10 29	..	18 21	..	..	22 36	..			
			é.	7 42			..	10 45	..	18 37	..	..	22 52	..			
55		**Dunaföldvár** [2] (Solt 161b)	*i.*	7 46			..	10 49	..	18 41	..	..	22 56	..			
63		Bölcske [4]		8 04			..	11 07	..	18 59	..	..	23 14	..			
71		Dunakömlőd mh.		8 22			..	11 25	..	19 17	..	..	23 32	..			
74		**Paks**	*é.*	8 29			..	11 32	..	19 24	..	..	23 39	..			

37 Paks—Sztálinváros—Pusztaszabolcs

Km		Pécsi ig.		5017	5137 ◆	5027		5127		5135 ◆2. Pn	5013		5011	5121			
0		**Paks**	*i.*	2 25	..	4 20	..	..	..	Budapest keleti pu.-ra	11 43	..	15 10	Budapest keleti pu.-ra	◆ 5135 szombaton közlekedik		
4		Dunakömlőd mh.		2 34	..	4 29	..	..	..		11 52	..	15 19				
12		Bölcske [4]		2 52	..	4 47	..	..	..		12 10	..	15 37		5137 VI. 15-től IX. 4-ig közlekedik		
			é.	3 09	..	5 04	..	..	..		12 27	..	15 54				
20		**Dunaföldvár** [2] (Solt 161b)	*i.*	3 13	Székesfehérvárra	5 08	..	..	..		12 31	..	16 04				
27		Előszállás [1]		3 31		5 25	..	..	..		12 48	..	16 21				
34		Ménesmajor [4]		3 46		5 40	..	..	..		13 03	..	16 36				
36		**Mezőfalva** [5] (Rétszilas 38)		3 53		5 46	..	..	..		13 09	..	16 42				
43		Újvenyim	38	4 03		5 56	..	..	..		13 19	..	16 52				
48		**Sztálinváros** ✕		4 11		6 04	..	..	..		13 27	..	17 00				
			i.	4 26	6 12	6 44	..	8 30	..	13 00	13 42	..	17 27	18 46			
51		Sztálinváros külső		4 33	6 19	6 51	..	8 36	..		13 49	..	17 34	18 52			
55		Rácalmás [8]		4 42	6 28	7 05	..	8 43	..		13 57	..	17 42	18 59			
59		Kulcs mh. [1]		4 49	6 32	7 12	..	8 49	..		14 04	..	17 49	19 05			
66		Adony [2]		5 01	6 43	7 24	..	8 59	..	13 22	14 15	..	18 00	19 15			
74		**Pusztaszabolcs** ✕ (Dombóvár 40)	*é.*	5 13	6 59	7 36	..	9 10	..	13 34	14 27	..	18 12	19 26			
		Pusztaszabolcs	*i.*	*5 28*	*7 20*			*9 26*	..	*13 55*	*16 15*	..	*19 52*	*19 52*	..	..	..
		Székesfehérvár	*é.*	*6 20*	*8 16*			*10 20*	..	*14 45*	*17 08*	..	*20 45*	*20 45*	..	..	..
		Pusztaszabolcs	*i.*	*5 30*	*7 03*	*8 43*	..	*9 26*	..	*13 37*	*15 27*	*15 01*	*18 53*	*19 58*	*19 50*	..	..
		Budapest déli pu.	*é.*	*7 16*	*8 08*	*10 20*	..	(	..	(	*17 14*	(	*20 34*	(	*20 57*	..	..
		Budapest keleti pu.	*é.*	—	..	—	..	*10 36*	..	*14 55*	..	*16 05*	..	*21 32*	..	..	..

UTRAVALÓ UTASÍTÁS

Declassified in Part - Sanitized Copy Approved for Release @ 50-Y12013/08/26 : CIA-RDP81-01043R002400040001-6

Declassified in Part - Sanitized Copy Approved for Release @ 50-Yr 2013/08/26 : CIA-RDP81-01043R002400040001-6

35a Moha rakodó—Moha rakodó felső

Változnanyi vonat 2. osztályú kocsikkal

| | | |

33a Balatonszentgyörgy—Keszthely

Km		Szombathelyi ig.	2208b	5210	5240Pn	5212Pn	5520	5242Pn	1202a	5232	5234	5236	5834	1204a
		Budapest déli pu. ..... 30 *i.*	*21 44*	*23 40*	..	..	..	..	*7 00*	*7 08*	*7 18*	..	..	*12 51*	..	..
		Balatonszentgyörgy ..... *é.*	*1 56*	*5 27*					*10 20*	*11 34*	*12 40*	..	..	*16 05*	..	..
0		**Balatonszentgyörgy** [1] ✕ 🚌 27, 30, 57 *i.*	◆ 1) **1 57**	2) 5|50	3) 7 02	8|05	4) 8 59	10 07	◆ 1) ▽ **10 22**	11|50	13|05	✕14 22	15 02	◆ 1) ✕ **16 07**
5		Fenékpuszta mh. ..... ⋎	|	5 59	7 10	8|13	9 08	10 15	|	11 59	13 14	14 31	15 11	|
10		**Keszthely** [1] ✕ (Tapolca 33) 🚌 ..... *é.*	**2 10**	6|09	7 19	8|22	9 18	10 24	**10 35**	12:09	13|24	✕14 41	15 21	**16 20**

1) Budapestről
2) Szombathelyre
3) Türjéről
4) Kaposvárról
5) Marcaliból
6) Zalaegerszegről

Km		Szombathelyi ig.	5216	1204	5246Pn	5218	5248Pn	5238	2208
		Budapest déli pu. ..... 30 *i.*	..	*13 06*	*13 11*	*13 36*	..	*17 58*	*18 43*
		Balatonszentgyörgy ..... *é.*	..	*17 12*	*18 37*	*19 36*	..	*22 28*	*23 05*
0		**Balatonszentgyörgy** [1] ✕ 🚌 27, 30, 57 *i.*	16|34	1) ▽ **17**|17	3) 18 55	19 56	4) 21 31	22 41	◆ 1) **23 07**
5		Fenékpuszta mh. ..... ⋎	16 43	|	19 03	20 05	21 39	22 50	|
10		**Keszthely** [1] ✕ (Tapolca 33) 🚌 ..... *é.*	16|53	**17**|33	19 12	20 15	21 48	23 00	**23 20**

◆ **1202a**, 1204a VI. 14-től IX. 14-ig közlekedik
2208 VI. 14-től IX. 13-ig munkanapokon közl.
2208b VI. 16-tól IX. 15-ig hétfőn és VIII 21-én közlekedik
5210, 5218, 5232, 5234 🚌 Bpest déli pu.—Keszthely

33a Keszthely—Balatonszentgyörgy

Km		Szombathelyi ig.	5829	2207	5239	5219	5247Pn	5237	5215	5835	1205	5235	5213Pn
0		**Keszthely** [1] ✕ (Tapolca 33) 🚌 27, 30, 57 *i.*	1) 2 30	◆ 2) **3 40**	3) 4|30	4) 5|10	7 33	9 20	11 05	12|15	◆ 2) ▽ **13 30**	✕13 40	14 43
6		Fenékpuszta mh. ..... ⋎	2 41	|	4 41	5 21	7 42	9 31	11 16	12 26	|	13 51	14 52
10		**Balatonszentgyörgy** [1] ✕ 🚌 ..... *é.*	2 50	**3 52**	4|50	5|30	7 50	9 40	11 25	12|35	**13 42**	✕14 00	15 00
		Balatonszentgyörgy ..... 30 *i.*	..	*3 53*	..	*5 39*	..	*9 55*	..	..	*13 44*	..	..
		Budapest déli pu. ..... *é.*	..	*8 00*	..	*10 10*	..	*16 10*	..	..	*16 58*	..	..

1) Somogyszobra
2) Budapestre
3) Zalaegerszegre
4) Türjére
5) Marcaliba
6) Kaposvárra

Km		Szombathelyi ig.	1203	5233	5521	1203b	5231	5241Pn	5211
0		**Keszthely** [1] ✕ (Tapolca 33) 🚌 27, 30, 57 *i.*	2) ▽ **15**|24	15|43	6) 16 55	◆ 2) ▽ **18**|00	18 27	19 21	21|50
6		Fenékpuszta mh. ..... ⋎	|	15 54	17 06	|	18 38	19 30	22 01
10		**Balatonszentgyörgy** [1] ✕ 🚌 ..... *é.*	**15**|39	16|03	17 15	**18**|12	18 47	19 38	22|10
		Budapest déli pu. ..... *é.*	*15 40*	*16 25*	..	*18 28*	*19 00*	..	*22 40*

◆ **1203b**, **1205** VI. 14-től IX. 14-ig közlekedik
2207 VI. 15-től IX. 15-ig közlekedik
5211, 5233, 5237, 5231 🚌 Keszthely—Bpest déli pu.

34a Bodajk—Balinka

Valamennyi vonat 2. osztályú kocsikkal

Km		Budapesti ig.	2329	2327	2325	2323		2321	
0		*i.* **Bodajk** ⋎ (Székesfehérvár—Komárom 35) *é.*	6 10	7 40	15 30	17 55	...	23 30	..
2		Bodajk felső mh. ..... ⋎ *i.*	6 05	7 35	15 25	17 50	..	23 25	..
10		*é.* **Balinka** ..... *i.*	5 45	7 15	15 05	17 30	..	23 05	..

Km		Budapesti ig.	2320	2322		2324		2326	2328
0		*i.* **Bodajk** ⋎ (Székesfehérvár—Komárom 35) *é.*	4 50	6 40	..	12 50	..	16 40	20 50
2		Bodajk felső mh. ..... ⋎ *i.*	4 56	6 46	..	12 56	..	16 46	20 56
10		*é.* **Balinka** ..... *i.*	5 18	7 08	..	13 18	..	17 08	21 18

35 Székesfehérvár—Komárom

Km		Budapesti ig.	2827	2817	2835	2825a	2825	2823	2811
		i. *Budapest déli pu.* ..... 30a *é.*	..	*9 49*	..	..	*15 34*	*19 12*	*21 43*
		é. *Székesfehérvár* ..... *i.*	..	*7 35*	..	..	*14 17*	*17 47*	*19 22*
0		*i.* **Székesfehérvár** [2] ✕ 6,20,30a,30,31,36,45 *é.*	✕ 5 45	7 12	..	+12 10	✕13 24	✕17 05	19|12
5		Száraz rét mh. ..... ⋎	5 37	7 04	..	12 02	13 16	16 57	19 04
11		Moha [1]	5 27	6 55	..	11 52	13 07	16 48	18 55
16		Moha rakodó	5 18	6 47	..	11 44	12 59	16 40	18 47
17		Fehérvárcsurgó mh. [2]	5 12	6 43	..	11 40	12 55	16 36	18 43
22		Bodajk [1] ⋎ (Bodajk—Balinka 34a) 🚌	5 04	6 35	..	11 32	12 47	16 28	18 35
23		Csákakő mh. [4] 🚌	4 58	6 29	..	11 26	12 41	16 22	18 30
29		Mór [2] ⋎ (Mór-Pusztavám 34) 🚌	4 49	6 21	..	11 17	12 32	16 13	18 22
35		Sövényküt mh.	4 36	6 11	..	11 07	12 22	16 03	18 12
40		Bakonysárkány [1]	4 29	6 04	..	10 59	12 14	✕15 55	18 05
48		*é.* **Kisbér** [1] ⋎ (Tatabánya alsó—Pápa 12) 🚌 *i.*	✕ 4 15	5 50	..	+10 45	✕12 00	..	17 51
51		*i.* *é.* Ászár mh. [4]	..	5 44	10 30	..	..	..	17 48
53		Ászár keményítőgyár	..	5 37	10 23	..	..	..	17 41
60		Tárkány [3]—Csép mh. [3]	..	5 31	10 17	..	..	..	17 35
64		Nagyigmánd [3]—Bábolna [6] ⋎ 🚌	..	5 19	10 05	..	..	..	17 23
74		Csémpuszta mh. [4]	..	5 12	9 58	..	..	..	17 16
79		Szőny déli mh. 🚌	..	4 57	9 43	..	..	..	17 01
82		*é.* **Komárom** [2] ✕ 1, 4 🚌 ..... *i.*	..	4 48	9 34	..	..	..	16 52
			..	4 40	9 27	..	..	..	16 45

Km		Budapesti ig.	2820		2812	2824	2816		2828
		i. *Budapest déli pu.* ..... 30a *é.*	*23 40*	..	*7 28*	*13 06*	*14 34*	..	*18 55*
		é. *Székesfehérvár* ..... *i.*	*1 00*	..	*8 40*	*14 15*	*16 50*	..	*21 19*
0		*i.* **Székesfehérvár** [2] ✕ 6,20,30a,30,31,36,45 *é.*	3|45	..	9|05	✕ 14 20	17 20	..	22 20
5		Száraz rét mh. ..... ⋎	3 53	..	9 13	14 28	17 28	..	22 28
11		Moha [1]	4 04	..	9 24	14 39	17 39	..	22 39
16		Moha rakodó	4 12	..	9 32	14 47	17 47	..	22 47
17		Fehérvárcsurgó mh. [2]	4 16	..	9 36	14 51	17 51	..	22 51
22		Bodajk [1] ⋎ (Bodajk—Balinka 34a) 🚌	4 26	..	9 46	15 00	18 01	..	23 00
23		Csákakő mh. [4] 🚌	4 31	..	9 51	15 05	18 06	..	23 05
29		Mór [2] ⋎ (Mór-Pusztavám 34) 🚌	4 46	..	10 03	15 16	18 23	..	23 17
35		Sövényküt mh.	4 56	..	10 14	15 26	18 34	..	23 27
40		Bakonysárkány [1]	5 06	..	10 24	✕ 15 35	18 44	..	23 37
48		*é.* **Kisbér** [1] ⋎ (Tatabánya alsó—Pápa 12) 🚌 *i.*	5 16	..	10 34	*é.*	18 54	..	23 47
51		*i.* *é.* Ászár mh. [4]	5 46	..	10 43	..	18 59	..	..
53		Ászár keményítőgyár	5 52	..	10 49	..	19 05	..	..
60		Tárkány [3]—Csép mh. [3]	5 57	..	10 54	..	19 10	..	..
64		Nagyigmánd [3]—Bábolna [6] ⋎ 🚌	6 07	..	11 04	..	19 20	..	..
74		Csémpuszta mh. [4]	6 15	..	11 12	..	19 28	..	..
79		Szőny déli mh. 🚌	6 29	..	11 26	..	19 42	..	..
82		*é.* **Komárom** [2] ✕ 1, 4 🚌 ..... *i.*	6 37	..	11 34	..	19 50	..	..
			6|43	..	11|40	..	19|56	..	..

ÉTSZOLGÁLAT UTASELLÁTÓ

Declassified in Part - Sanitized Copy Approved for Release @ 50-Y12013/08/28: CIA-RDP81-01043R002400040001-6

33 [Balatonszentgyörgy—] Keszthely—Tapolca

		Budapest déli pu.	30	*i.*	..	*23 40*	..	**7 00**	..	*7 18*	..	**12 51**	**13 06**	..	*13 36*	..	..	..	..
		Balatonszentgyörgy		*é.*	..	*5 27*	..	**10 20**	..	*12 40*	..	**16 05**	**17 12**	..	*19 36*	..	..	..	..
Km		*Szombathelyi ig.*			5220	5210	5212 Pn	1202a ◆	5224 Pn	5234	5226	5216	1204	5228 Pn	5218	5228b ◆			
0		**Balatonszentgyörgy**	33a	*i.*	..	5 50	8 05	10 22	..	13 05	..	16 34	17 17	..	19 56	..			
10		**Keszthely**		*é.*	..	6 09	8 22	10 35	..	13 24	..	16 53	17 33	..	20 15	..			
10		**Keszthely** [1]		*i.*	4 20	6 19	8 40	10 55	12 00	..	14 02	17 05	17 58	19 05	20 25	23 25			
13		Alsógyenes mh.			x4 24	6 24	8 45		12 05	..	14 07	17 10		19 10	20 30	x23 29			
14		Gyenesdiás mh.			4 29	6 29	8 50	x1101	12 10	..	14 12	17 15	x1805	19 15	20 35	x23 32			
17		Vonyarcvashegy			4 34	6 34	9 00	11 05	12 15	..	14 22	17 25	18 10	19 20	20 40	23 37			
20		Balatongyörök mh.			4 41	6 41	9 07	11 11	12 22	..	14 29	17 32	18 16	19 27	20 47	23 44			
23		Becsehegy mh.			x4 47	x6 47	x9 13		x12 28	..	x14 35	x17 38		x19 33	x20 53	x23 50			
26		Balatonederics [1]			4 54	6 54	9 20	11 21	12 35	..	14 42	17 45	18 26	19 40	21 00	23 56			
30		Nemesvita mh. [4]			5 03	7 03	9 29		12 44	..	14 51	17 54		19 49	21 09	x0 04			
32		Raposka mh. [1]			5 06	7 07	9 32		12 47	..	14 54	17 57		19 52	21 12	x0 07			
35		**Tapolca** [1] (Celldömölk 26)		*é.*	5 12	7 13	9 38	11 34	12 53	..	15 00	18 03	18 40	19 58	21 18	0 13			
		Tapolca	31	*i.*	**5 20**	..	*9 54*	..	*13 00*	..	**15 10**	**18 45**	**18 45**	..	*2 10*	..			
		Budapest déli pu.		*é.*	**9 55**	..	*15 56*	..	*19 40*	..	**20 00**	**23 30**	**23 30**	..	*9 49*	..			

◆ **1202a**, 5228b VI. 14-től IX. 14-ig közlekedik

Szombathelyre — Budapest déli pu.-ról — Szombathelyről

33 Tapolca—Keszthely [—Balatonszentgyörgy]

		Budapest déli pu.	31	*i.*	..	..	..	*0 01*	*23 12*	..	..	**6 10**	*7 28*	..	..	*13 01*	*13 45*	..	..	..
		Tapolca		*é.*	..	..	..	*7 30*	..	..	..	**10 28**	*13 37*	..	..	**17 25**	*20 25*	..	..	..
Km		*Szombathelyi ig.*			5229a ◆	5219	5229	5227 Pn	5237	5215	5205 ◆	5213 Pn	1203	5223 Pn	5221	5211			
0		**Tapolca** [1] (Celldömölk 26)		*i.*	0 30	3 50	6 30	8 20	..	10 00	11 00	13 42	14 23	16 45	18 05	20 37			
4		Raposka mh. [1]			x0 36	3 57	6 37	8 27	..	10 07		13 49		16 52	18 12	20 44			
5		Nemesvita mh. [4]			x0 39	4 01	6 41	8 31	..	10 11		13 53		16 56	18 16	20 48			
10		Balatonederics [1]			0 46	4 09	6 55	8 39	..	10 19	11 22	14 01	14 43	17 04	18 28	21 01			
13		Becsehegy mh.			x0 52	x4 15	x7 01	8 45	..	x10 25		x14 07		x17 10	x18 34	x21 07			
16		Balatongyörök mh.			0 59	4 22	7 08	8 52	..	10 32	11 32	14 14	14 54	17 17	18 41	21 14			
19		Vonyarcvashegy			1 06	4 36	7 15	8 59	..	10 39	11 38	14 21	15 00	17 24	18 48	21 21	..	..	..
21		Gyenesdiás mh.			x1 10	4 41	7 20	9 04	..	10 44	x1142	14 26	x1505	17 29	18 53	21 26	..	..	..
23		Alsógyenes mh.			x1 14	4 46	7 25	9 09	..	10 49		14 31		17 34	18 58	21 31	..	..	..
25		**Keszthely** [1]		*é.*	1 18	4 50	7 29	9 13	..	10 53	11 48	14 35	15 12	17 38	19 02	21 35	..	..	..
25		**Keszthely**	33a	*i.*	..	5 10	..	..	9 20	11 05	..	14 43	15 24	..	..	21 50	..	..	..
35		**Balatonszentgyörgy**		*é.*	..	5 30	..	..	9 40	11 25	..	15 00	15 39	..	..	22 10	..	..	..
		Balatonszentgyörgy	30	*i.*	..	*5 39*	..	..	*9 55*	..	..	..	*15 40*	..	..	*22 30*	..	..	..
		Budapest déli pu.		*é.*	..	**10 10**	..	..	*16 10*	..	..	..	**20 20**	..	..	*4 15*	..	..	..

◆ **5205** VI. 14-től IX. 14-ig közlekedik
5229a VI. 15-től IX. 16-ig közlekedik

Turiére — Budapest déli pu.-ra — Turiéra — Szombathelyről

VÁLASZTÉKOS ÉTELEK, KITŰNŐ ITALOK
A BALATONGYÖRÖKI FÖLDMŰVESSZÖVETKEZET
VENDÉGLŐ-ÉTTERMÉBEN

34 Mór—Pusztavám

Valamennyi vonat 2. osztályú kocsikkal

2920		2924		2928		Km		*Budapesti ig.*		2927		2925		2921	
..	..	4 45	..	12 45	..	20 45	..	0		*i.* **Mór** [2] (Székesfehérvár—Komárom 35)	*é.*	..	7 38	..	15 38	..	23 38	..
..	..	4 58	..	12 58	..	20 58	..	4		**Mór** Sportfelep		..	7 27	..	15 27	..	23 27	..
..	..	5 06	..	13 06	..	21 06	..	6		Sztrahanov mh.		..	7 21	..	15 21	..	23 21	..
..	..	5 17	..	13 17	..	21 17	..	8		Árkipuszta		..	7 11	..	15 13	..	23 11	..
..	..	5 23	..	13 23	..	21 23	..	9		**Pusztavám** alsó mh.		..	7 06	..	15 06	..	23 06	..
..	..	5 30	..	13 30	..	21 30	..	12		*é.* **Pusztavám**		..	7 00	..	15 00	..	23 00	..

Declassified in Part - Sanitized Copy Approved for Release @ 50-Y12013/08/26 : CIA-RDP81-01043R002400040001-6

31 Tapolca—Székesfehérvár [—Budapest]

	Szombathely 10	*i.*	..	..	..	*12 55*	..	*14 30*	..	..	..	..			..	..	..	..	..	..	..	..	..
	Zalaegerszeg 25	*i.*	..	..	..	*13 10*	..	..	..	..	..	..			..	..	..	..	..	..	..	..	..
	Ukk 26	*i.*	..	..	..	*15 13*	..	*16 53*	..	..	..	..			..	..	..	..	..	..	..	..	..
	Tapolca 26	*é.*	..	..	..	*16 10*	..	*17 57*	..	..	..	..			..	..	..	..	..	..	..	..	..
	Keszthely 33	*i.*	..	*14 02*	..	..	..	*17 58*	..	..	..	*17 58*			..	..	..	..	..	..	..	..	..
	Tapolca 33	*é.*	..	*15 00*	..	..	..	*18 40*	..	..	..	*18 40*			..	..	..	..	..	..	..	..	..
Km	*Szombathelyi ig.*			1105	1111a ◆	1111		1101		1133		1141 Pn		7231									
0	**Tapolca** [1] ✕	*i.*	..	⊠ 15 10	..	⊠ 16 20	..	◆ 18 45	..	..	..	19 10	..	..									
2	Nemesgulács—Kisapáti [1]		..	..	..	16 31	..	..	..	..	..	19 21	..	..									
10	Badacsonytördemic—Szigliget [4]		..	15 24	..	16 38	..	18 57	..	..	..	19 28	..	..									
12	Badacsonylábdihegy mh.		..	..	..	16 44	..	×19 00	..	..	..	19 34	..	..									
15	Badacsony mh. 450, 450c ⊽		..	15 32	..	16 52	..	19 05	..	..	..	19 41	..	..									
17	Badacsonytomaj		..	15 36	..	16 57	..	19 09	..	..	..	19 50	..	..									
18	Badacsonyörs mh.		..	..	..	17 00	..	..	..	..	..	19 53	..	..									
21	Ábrahámhegy mh.		..	15 44	..	17 08	..	19 17	..	..	..	20 00	..	..									
23	Balatonrendes mh.		..	..	..	17 12	..	..	..	..	..	20 04	..	..									
27	Kővágóörs [4]—Révfülöp 450, 450b		..	15 53	..	17 20	..	19 27	..	..	..	20 12	..	..									
30	Szepezdfürdő mh.		..	..	..	17 25	..	..	..	..	..	20 17	..	..									
31	Balatonszepezd mh.		..	×15 59	..	17 30	..	19 34	..	..	..	20 22	..	..									
33	Virusztelep mh.		..	..	..	17 34	..	..	..	..	..	20 26	..	..									
34	Zánka [2]—Kőveskál [7]		..	16 05	..	17 39	..	19 40	..	..	..	20 31	..	..									
39	Dörgicse [5]—Akali		..	16 13	..	17 48	..	19 49	..	..	..	20 40	..	..									
43	Kiliántelep mh.		..	..	..	17 54	..	..	..	..	..	20 46	..	..									
45	Balatonudvari mh.		..	..	..	17 59	..	..	..	..	..	20 51	..	..									
46	Örvényes mh.		..	..	..	18 03	..	..	..	..	..	20 55	..	..									
48	Aszófő—Tihany [5] 450, 450a		..	16 27	..	18 09	..	20 02	..	..	..	21 01	..	..									
51	Balatonfüred Hajógyár mh.	*é.*	..	..	..	..	..	..	..	..	..	..	..	..									
53	Balatonfüred [1] ⊽ 450, 450a	*i.*	..	16 36	18 12	18 25	..	20 11	..	×20 35	..	21 11	..	×21 32									
		é.	..	16 46	18 12	18 25	..	20 21	..	×20 35	..	×21 21	..	+21 32									
54	Balatonarács [1]		..	16 50	18 16	18 29	..	20 25	..	20 39	..	21 25	..	21 36									
58	Csopak mh.		..	16 56	18 23	18 36	..	20 31	..	20 46	..	21 32	..	21 42									
62	**Alsóörs** [1] ✕ 450		..	17 02	18 30	18 43	..	20 37	..	20 53	..	21 39	..	+21 49									
	Alsóörs	*i.*	..	..	..	*18 48*	..	*20 39*	..	..	..	*22 39*	..	*23 39*									
	Veszprém 11	*é.*	..	..	..	*18 48*	..	*20 39*	..	..	..	*22 39*	..	*23 39*									

◆ 1101, 1103 VI. 14-től IX. 14-ig közlekedik.

1111a VI. 15-től IX. 14-ig vasárnap közlekedik

	Veszprém 11	*i.*	..	..	..	*16 48*	..	*19 01*	..	..	..	..			..	..	..	..	..	..	..	..	..
	Alsóörs 11	*é.*	..	..	..	*17 44*	..	*19 57*	..	..	..	..			..	..	..	..	..	..	..	..	..
Km	*Szombathelyi ig.*		1135b 2. Pn	1103	1111a ◆ Pn	1111		1101		1133		1141 Pn		1131	1219								
62	**Alsóörs** [1] ✕ 11	*i.*	◆ ..	◆ 17 08	18 33	19 05	..	◆ 20 39	..	21 00	..	22 06	..	..	..								
66	Káptalanfüred mh.		..	..	18 41	19 13	..	..	..	21 08	..	22 13	..	..	..								
68	Balatonalmád fürdő ⊽ 450		..	17 22	18 46	19 22	..	20 51	..	21 13	..	22 19	..	..	..								
69	Vörösberény [2]—Budatava mh.	*é.*	..	..	18 50	19 26	..	..	..	21 17	..	22 23	..	..	..								
			..	17 31	18 58	19 34	..	21 00	..	×21 25	..	×22 30	..	..	..								
73	Balatonfűzfő [2]	*i.*	16 42	17 32	18 59	19 35	..	21 01	..	..	..	..	..	×22 45	..								
		é.	16 46	..	×19 03	×19 39	..	..	..	..	..	..	..	22 50	..								
75	Fűzfőfürdő mh.		16 57	17 42	19 12	19 48	..	21 16	..	..	..	..	..	23 04	..								
80	Balatonkenese ⊽ 450		17 04	17 49	19 19	19 55	..	21 24	..	..	..	..	..	23 11	..								
82	Balatonkenese üdülőtelep mh. 450		17 12	17 56	19 27	20 03	..	21 31	..	..	..	..	..	23 19	..								
85	Balatonakarattya mh.		17 18		19 33	20 09	..	..	..	..	..	..	..	23 25	..								
88	Csaják [1] (Dombóvár—Veszprém 49)		17 25			20 16	..	..	..	..	..	..	..	23 32	..								
90	Balatonfőkajár felső mh.		17 34			20 25	..	..	..	..	..	..	..	23 41	..								
94	Füle [2]		17 50		19 53	20 36	..	..	..	..	..	..	..	23 48	..								
97	Polgárdi [2]		18 04		20 00	20 45	..	..	..	..	..	..	..	23 56	..								
100	Polgárdi ipartelepek		×18 07				..	..	..	..	..	..	..	0 05	..								
102	Alcsernlyé mh.		18 15		20 10	20 55	..																
107	**Szabadbattyán** [2] (N.-kanizsa 30) 355a	*é.*						..	..	..	..	..	..	..	..								
	107 **Szabadbattyán** 36	*i.*																					
	138 **Pusztaszabolcs**	*é.*						..	..	..	..	..	..	0 06	..								
107	**Szabadbattyán** [2] (*Budapesti ig.*) 30	*i.*	18 16		20 11	20 57	..							0 16	..								
114	Székesfehérvár repülőtér mh.		18 26		20 21	21 07	..							0 22	..								
117	**Székesfehérvár** [2] ✕ 6, 20, 35, 36, 45	*é.*	18 32	18 39	20 27	21 13	..	22 14	..	..	..	..	..	..	..								
117	**Székesfehérvár** 30a	*i.*	..	18 46	20 42	21 34	..	22 22	..	..	..	..	..	..	..	2 54	..	..	..				
180	**Budapest**-Kelenföld	*é.*	..	19 51	21 50	22 45	..	23 20	..	..	..	..	..	..	..	4 03	..	..	..				
184	**Budapest** déli pu.	*é.*	..	20 00	22 00	22 57	..	23 30	..	..	..	..	..	..	..	4 15	..	..	..				
198	**Budapest** keleti pu.	*é.*	..	..	..	..	..	..	..	..	..	..	..	..	..	..	..	..	..				

◆ 1135b a hónap első csütörtökjén közlekedik

Balaton Express

SÉTAHAJÓ UTAKELLÁTÓ

Declassified in Part - Sanitized Copy Approved for Release @ 50-Y1 2013/08/26 : CIA-RDP81-01043R002400040001-6

ÉTEL-, ITAL- ÉS CUKRÁSZATI KÜLÖNLEGESSÉGEK a Badacsonytomaji Fáklyás-Veszővel vendéglő-éttermében és cukrászdájában

31 Tapolca—Székesfehérvár [—Budapest]

		Szombathely 10	i.	18 45	..	..	..	..	5 54	..	6 11	..	..	..	..	..	..	..	..
		Zalaegerszeg 25	i.				2 50		4 09		7 01								
		Ukk	i.	22 38			4 16		7 32		8 46								
		Tapolca } 26	é.	23 36			5 15		8 15		9 44								
		Keszthely	i.	23 25	..	..	4 30	4 20	6 19	..	8 40	..	..	..	12 00	..	..	..	
		Tapolca } 33	é.	0 13	..	..	5 12	5 12	7 13	..	9 38	..	..	..	12 53	..	..	..	

Km		*Szombathelyi ig.*		1117	7227		1167 ◆	1147	1147b Pn	7225	1115	1145			1113			
0		**Tapolca** [1] ✕	i.	2 10	..	..	5 20	5 30	8 35	..	9 54	..	..	..	13 00			
7		Nemesgulács—Kisapáti [1]		2 21	..	..	|	5 41	8 46	..	10 05	..	..	..	13 11			
10		Badacsonytördemic—Szigliget [4]		2 26	..	..	5 34	5 48	8 53	..	10 15	..	..	..	13 18			
12		Badacsonylábdihegy mh.		2 31	..	..	x5 37	5 54	8 59	..	10 21	..	..	..	13 24			
15		Badacsony mh. 🚌 450, 450c		2 42	..	..	5 42	6 02	9 06	..	10 29	..	..	..	13 31			
17		Badacsonytomaj		2 47	..	..	5 46	6 07	9 16	..	10 34	..	..	..	13 36	..	..	..
18		Badacsonyörs mh.		2 50	..	..	|	6 10	9 20	..	10 37	..	..	..	13 39	..	..	..
21		Ábrahámhegy mh.		2 59	..	..	5 54	6 18	9 27	..	10 45	..	..	..	13 47	..	..	..
23		Balatonrendes mh.		3 03	..	..	|	6 22	9 32	..	10 49	..	..	..	13 51	..	..	..
27		Kővágóörs[4]—Révpülöp 🚌 🚌450, 450b		3 11	..	..	6 03	6 35	9 46	..	10 57	..	..	..	13 59	..	..	..
30		Szepezdfürdő mh.		3 17	..	..	|	6 40	9 51	..	11 02	..	..	..	14 04	..	..	..
31		Balatonszepezd mh.		3 22	..	..	x6 09	6 45	9 56	..	11 07	..	..	..	14 09	..	..	..
33		Virtusztelep mh.		3 26	..	..	|	6 49	10 09	..	11 11	..	..	..	14 13	..	..	..
34		Zánka [2]—Köveskál [7] 🚌		3 31	..	..	6 15	6 54	10 05	..	11 16	..	..	..	14 18	..	..	..
39		Dörgicse [5]—Akali 🚌		3 40	..	..	6 23	7 03	10 14	..	11 25	..	..	..	14 27	..	..	..
43		Kiliántelep mh.		3 46	..	..	|	7 09	10 20		11 31	..	..	..	14 33	..	..	..
45		Balatonudvari mh.		3 51	..	..	|	7 14	10 25	..	11 36	..	..	..	14 38	..	..	..
46		Örvényes mh.		3 55	..	..	|	7 18	10 29	..	11 40	..	..	..	14 42	..	..	..
48		Aszófő—Tihany [5] 🚌 450, 450a		4 01	..	..	6 37	7 24	10 35	..	11 46	..	..	..	14 48	..	..	..
51		Balatonfüred Hajógyár mh.		|		|	7 31	|	..	|	..	..	..	|	..	..	..
			é.	4 12		..	6 46	7 37	10 45	..	11 57	..	..	..	14 59	..	..	..
53		Balatonfüred [1] 🍸 🚌 450, 450a 🚌	i.	4 14	5 42	..	6 51	7 42	..	11 48	12 02	13 22	..	..	15 04	..	..	..
			é.	4 18	5 47	..	6 55	7 46	..	11 53	12 06	13 26	..	..	15 08	..	..	..
54		Balatonarács [1]		4 25	5 53	..	7 01	7 53	..	12 00	12 13	13 33	..	..	15 15	..	..	..
58		Csopak mh.		4 32	6 00	..	7 07	8 00	..	12 07	12 20	13 40	..	..	15 22	..	..	..
62		**Alsóörs** [1] ✕ 🚌 450	é.															
		Alsóörs } 11	i.	5 08	6 27	..	..	8 30	..	12 40	13 48	..	..	..	15 42	..	..	..
		Veszprém	é.	5 03	7 28			9 28		13 36	15 46				17 22			
		Veszprém } 11	i.	3 26	..	..	..	..	..	..	11 20	..	..	..	14 30	..	..	..
		Alsóörs	é.	4 18	..	..	..	..	..	..	12 14	..	..	..	15 24	..	..	..

◆ 1107 VI. 15-től IX. 15-ig közlekedik

Km		*Szombathelyi ig.*		1117	1227	1137 2. Pn	1107 ◆				1115	1145	1135 2. Pn ◆		1113			
62		**Alsóörs** [1] ✕ } 11	i.	4 40	..	..	7 11	..	..	..	12 30	x13 50	..	..	15 36			
66		Káptalanfüred mh. }		4 48	..	..	|	..	..	..	12 38	13 58	..	..	15 44			
68		Balatonalmádi fürdő 🍸 🚌 450 🚌		4 53	..	..	7 21	..	..	..	12 44	14 03	..	..	15 49			
69		Vörösberény [2]—Budatava mh.		4 57	..	..	|	..	..	..	12 48	14 07	..	..	15 53			
			é.	5 05	..	..	7 30	..	..	..	12 56	x14 15	..	..	16 01			
73		Balatonfűzfő [2] 🚌	i.	5 07	..	6 48	7 30	..	..	..	12 57	..	14 43	..	16 02	..	..	..
			é.	x5 11	..	6 53	|	..	..	..	x13 01	..	14 47	..	x16 06	..	..	..
75		Fűzfőfürdő mh.		5 20	..	7 02	7 40	..	..	..	13 10	..	15 00	..	16 15	..	..	..
80		Balatonkenese 🍸 🚌 450		5 27	..	7 09	7 47	..	..	..	13 17	..	15 07	..	16 22	..	..	..
82		Balatonkenese üdülőtelep mh. 🚌 450		5 35	..	7 17	7 53	..	..	..	13 25	..	15 15	..	16 30	..	..	..
85		Balatonakarattya mh.		5 41	..	7 23	8 03	..	..	..	13 31	..	15 21	..	16 38	..	..	..
88		Csaláig [1] (Dombóvár—Veszprém 49)		5 48	..	7 30	|	..	..	..	13 38	..	15 28	..	16 45	..	..	..
90		Balatonfőkajár felső mh.		5 57	..	7 39	|	..	..	..	13 47	..	15 37	..	16 54	..	..	..
94		Füle [2]		6 04	..	7 51	|	..	..	..	13 54	..	15 51	..	17 06	..	..	..
97		Polgárdi [2]		6 11	..	7 59	|	..	..	..	14 01	..	16 02	..	17 14	..	..	..
100		Polgárdi ipartelepek		x6 14	..	8 01	|	..	..	..	|	..	x16 05	..	|	..	..	..
102		Alsósomlyó mh.		6 22	..	8 09	|	..	..	..	14 11	..	16 13	..	17 24	..	..	..
107		**Szabadbattyán** [2](N.-kanizsa30)355a 🚌	é.															
	107	**Szabadbattyán** } 36	i.	|	..	|	|	..	..	..	|	..	|	..	|	..	..	..
	138	**Pusztaszabolcs**	é.	|	..	|	|	..	..	..	|	..	|	..	|	..	..	..
107		**Szabadbattyán** [2] (*Budapesti ig.*) }	i.	6 24	..	8 10	|	..	..	..	14 12	..	16 14	..	17 28	..	..	..
114		Székesfehérvár repülőtér mh. } 30		6 34	..	8 20	|	..	..	..	14 22	..	16 24	..	17 38	..	..	..
117		**Székesfehérvár** [2] ✕6,20,35,36,45 }	é.	6 40	..	8 26	8 40	..	..	..	14 28	..	16 30	..	17 44	..	..	..
117		**Székesfehérvár** 🚌	i.	..	7 35	..	8 42	..	..	..	14 36	..	..	..	17 55	..	..	..
180		**Budapest**-Kelenföld } 30a	é.	..	9 39	..	9 44	..	..	..	15 44	..	..	..	19 29	..	..	..
184		**Budapest** déli pu. }	é.	..	9 49	..	9 55	..	..	..	15 56	..	..	..	19 40	..	..	..
193		**Budapest** keleti pu. }	é.	..	..	..	..	..	..	..	..	..	..	..	..	..	..	..

◆ 1135 a hónap első csütörtökje kivételével munkanapokon közlekedik.

Declassified in Part - Sanitized Copy Approved for Release @ 50-Y1 2013/08/26 : CIA-RDP81-01043R002400040001-6

31 [Budapest—] Székesfehérvár—Tapolca

Km		Budapesti ig.		1104 ◆	1146		1114	1116 ◆ Pn	1224 ◆	1136	1108 ◆	1226	1118		1148 Pn
							⊻								
0		**Budapest** keleti pu.	i.	13 01	..	..	13 45	15 35	14 34	..	**18 07**	16 38	..	..	..
4		**Budapest** déli pu.	i.	13 10	..	..	13 56	15 46	14 45	..	**18 18**	16 51	..	..	..
67		**Székesfehérvár**	é.	14 04	..	..	15 17	16 59	16 50	..	**19 20**	18 51	..	..	..
67		**Székesfehérvár** [2]	i.	14 06	..	..	15 30	17 09	..	x17 30	**19 27**	..	19 50	..	..
71		Székesfehérvár repülőtér mh.			..	..	15 37		..	17 37		..	19 57	..	..
77		**Szabadbattyán**[2](Nkanizsa 30,355a)	é.		..	..	15 46	17 22	..	17 46		..	20 06	..	..
	61	**Pusztaszabolcs**	i.		..	..			..			..		..	..
	92	**Szabadbattyán**	é.		..	..			..			..		..	..
77		**Szabadbattyán** [2] (*Szombathelyi ig.*)	i.		..	..	15 47	17 26	..	17 47		..	20 07	..	..
83		Alsósomlyó mh.			..	..			..	17 59		..		..	..
85		Polgárdi ipartelepek			..	..	16 02		..	18 03		..	20 22	..	..
87		Polgárdi [2]			..	..	16 12		..	18 16		..	20 33	..	..
90		Füle [2]			..	..	16 19		..	18 23		..	20 40	..	..
95		Balatonfőkajár felső mh.			..	..	16 27		..	18 31		..	20 48	..	..
97		Csaják [1] (Dombóvár—Veszprém 49)			..	..	16 36	18 02	..	18 37	**20 10**	..	20 54	..	..
100		Balatonakarattya mh.			..	..	16 43	18 10	..	18 44	**20 16**	..	21 02	..	..
102		Balatonkenese üdülőtelep mh. 450		14 48	..	..	16 49	18 16	..	18 50	**20 22**	..	21 08	..	..
105		Balatonkenese 450		14 54	..	..	16 55	18 22	..	18 56	**20 28**	..	21 15	..	..
110		Fűzfőfürdő mh.		15 01	..	..	x17 03		..	19 04		..	x21 23	..	..
111		Balatonfűzfő [2]	é.	15 10	..	..	17 07	18 32	..	19 08	**20 37**	..	21 27	..	..
116		Vörösberény [2]—Budatava mh.	i.	15 11	x14 45	..	17 08	18 33	..	19 09	**20 38**	..	21 28	..	x22 44
117		Balatonalmádi fürdő 450			14 54	..	17 17	18 42	..	19 17		..	21 37	..	22 52
119		Káptalanfüred mh.	11	15 23	15 00	..	17 21	18 46	..	19 21	**20 50**	..	21 41	..	22 56
123		**Alsóörs** [1] 450	é.		15 06	..	17 27		..	19 27		..	21 47	..	23 01
		Alsóörs	i.	15 31	x15 13	..	17 34	18 56	..	19 34	**20 58**	..	21 54	..	23 07
		Veszprém	é.	*15 47*	..	..	*18 48*	..	..	..	..	..	*21 56*	..	..
				16 44	..	..	*19 45*	..	..	..	..	..	*22 54*	..	..

◆ **1104, 1108** VI. 14-től IX. 14-ig közlekedik

1116 VI. 14-től IX. 13-ig szombaton közlekedik

1224 szombaton és munkaszünetes napokon nem közlekedik

Badacsony-Expressz

		Veszprém	i.	..	*14 30*	..	*16 48*	..	..	*19 01*	..	..	..	..	..
		Alsóörs	é.	..	*15 24*	..	*17 44*	..	..	*19 57*	..	..	..	..	..

Km		Szombathelyi ig.		1104 ◆	1146		1114	1116 ◆ Pn		7228	1108 ◆		1118		1148 Pn
123		**Alsóörs** [1]	i.	15 32	15 44	..	17 49	19 04	..	20 00	**21 01**	..	22 04	..	23 09
127		Csopak mh.		x15 38	15 53	..	17 58	19 13	..	20 08	**21 08**	..	22 13	..	23 17
130		Balatonarács mh. [1]			16 02	..	18 07	19 22	..	20 17		..	22 22	..	23 25
132		Balatonfüred [1] 450, 450a	é.	15 46	16 05	..	18 10	19 25	..	20 20	**21 16**	..	22 25	..	x23 28
135		Balatonfüred Hajógyár mh.	i.	15 48	16 13	..	18 22	..	..	..	**21 21**	..	22 28	..	..
137		Aszófő—Tihany [5] 450, 450a		x15 56	16 19	..	18 34	..	..	..	x**21 29**	..	22 40	..	..
139		Örvényes mh.			16 28	..	18 39	..	..	..		..	22 44	..	..
140		Balatonudvari mh.			16 33	..	18 43	..	..	..		..	22 48	..	..
142		Kiliántelep mh.			16 37	..	18 48	..	..	..		..	22 52	..	..
146		Dörgicse [5]—Akali		16 14	16 42	..	18 55	..	..	..	**21 42**	..	22 59	..	..
150		Zánka [2]—Köveskál [7]		16 22	16 49	..	19 04	..	..	..	**21 50**	..	23 08	..	..
152		Viriusztelep mh.			16 58	..	19 08	..	..	..		..	23 12	..	..
154		Balatonszepezd mh.		16 28	17 02	..	19 12	..	..	..	**21 56**	..	23 16	..	..
155		Szepezdfürdő mh.			17 06	..	19 17	..	..	..		..	23 20	..	..
158		Kővágóörs[4]—Révfülöp 450,450b		16 35	17 11	..	19 27	..	..	..	**22 03**	..	23 26	..	..
162		Balatonrendes mh.			17 21	..	19 34	..	..	..		..	23 33	..	..
163		Ábrahámhegy mh.		16 44	17 28	..	19 39	..	..	..	**22 12**	..	23 38	..	..
167		Badacsonyörs mh.			17 33	..	19 46	..	..	..		..	23 45	..	..
168		Badacsonytomaj		16 58	17 40	..	19 50	..	..	..	**22 20**	..	23 49	..	..
170		Badacsony mh. 450, 450c		17 03	17 44	..	19 56	..	..	..	**22 24**	..	23 54	..	..
173		Badacsonylábdihegy mh.			17 50	..	20 02	..	..	..	**22 28**	..	0 00	..	..
175		Badacsonytördemic—Szigliget [4]		17 11	17 57	..	20 08	..	..	..	**22 32**	..	0 06	..	..
178		Nemesgulács [1]—Kisapáti [1]			18 03	..	20 14	..	..	..		..	0 12	..	..
184		**Tapolca** [1]	é.	17 25	18 09	..	20 25	..	..	..	**22 46**	..	0 23	..	..
		Tapolca	i.	*18 05*	..	..	*20 37*	..	..	..	..	..	*0 30*	..	..
		Keszthely	é.	*19 02*	..	..	*21 35*	..	..	..	..	..	*1 18*	..	..
		Tapolca	i.	..	*18 50*	..	*20 35*	..	..	..	..	..	*2 44*	..	..
		Ukk	é.	..	*19 51*	..	*21 40*	..	..	..	..	..	*3 50*	..	..
		Zalaegerszeg 25	é.	..	*21 23*	..	*24 00*	..	..	..	..	..	*6 40*	..	..
		Szombathely 10	é.	..	..	..	*23 58*	..	..	..	..	..	*6 39*	..	..

HÍRLAPOK OTASELLÁTÓ

Declassified in Part - Sanitized Copy Approved for Release @ 50-Y1 2013/08/26 : CIA-RDP81-01043R002400040001-6

31 [Budapest—] Székesfehérvár—Tapolca

Km		Budapesti ig.		1120b ◆	1120			1130 2. Pn	1142 Pn	1102 ◆		1112		1222	1134 2. Pn				
		Budapest keleti pu.	*i.*	..	..					⊠		⊠							
0		**Budapest** déli pu.	*i.*	0 01	✕23 12	..	..	..	..	6 10	..	7 28	..	8 40	..	..			
4		**Budapest**-Kelenföld	*i.*	0 15	23 25	..	..	..	..	6 20	..	7 40	..	8 51	..	..			
67		**Székesfehérvár**	*é.*	2 10	✕ 1 32	..	..	..	..	7 21	..	8 40	..	10 50	..	..			
67		**Székesfehérvár** [2] ✕	*i.*	└►	2 30	..	..	3 25	..	7 25	..	8 50	..	..	✕11 15	..			
71		Székesfehérvár repülőtér mh.	*i.*	..	2 37	..	..	3 32	..		..	8 57	..	..	11 22	..			
77		**Szabadbattyán** [2] (Nkanizsa 30,355a)	*é.*	..	2 46	..	..	3 41	..		..	9 06	..	..	11 31	..			
	61	**Pusztaszabolcs**	*i.*	..		..	..		..		..		..			..	..	..	..
	92	**Szabadbattyán**	*é.*	..		..	..		..		..		..			..	..	..	..
77		**Szabadbattyán** [2] (*Szombathelyi ig.*)	*i.*	..	2 47	..	..	3 42	..	Keszthelyre	..	9 07	..	..	11 32	..	..	..	..
83		Alsósomlyó mh.		..		..	..		..		..		..	..	11 44	..	..	..	..
85		Polgárdi ipartelepek		..	3 02	..	..	3 56	..		..	9 21	..	..	11 48	..	..	..	..
87		Polgárdi [2]		..	3 11	..	..	4 08	..		..	9 29	..	..	11 59	..	..	..	..
90		Füle [2]		..	3 18	..	..	4 15	..		..	9 36	..	..	12 06	..	..	..	..
95		Balatonfőkajár felső mh.		..	3 26	..	..	4 23	..		..	9 44	..	..	12 14	..	..	..	..
97		Csaj ág [1] (Dombóvár—Veszprém 49)		..	3 33	..	..	4 29	6 10		..	9 50	..	..	12 20	..	..	..	..
100		Balatonakarattya mh.		..	3 41	..	..	4 37	6 17	8 07	..	9 58	..	..	12 28	..	..	..	..
102		Balatonkenese üdülőtelep mh. 450		..	3 47	..	..	4 43	6 23	8 13	..	10 04	..	..	12 34	..	..	..	..
105		Balatonkenese 450		..	3 54	..	..	4 49	6 29	8 19	..	10 11	..	..	12 40	..	..	..	..
110		Fűzfőfürdő mh.		..	✕4 02	..	..	4 58	6 37		..	✕10 19	..	..	12 49	..	..	..	..
111		Balatonfűzfő [2]	*i.*	..	4 08	..	..	..	6 47	8 29	..	10 24	..	..	..	..	..	..	..
			é.	..	4 06	..	..	5 02	6 40	8 28	..	10 23	..	..	✕12 53	..	..	..	..
116		Vörösberény [2]-Budatava mh.		..	4 17	..	..	..	6 55		..	10 33	..	..	..	..	..	..	..
117		Balatonalmádi fürdő 450		..	4 23	..	..	..	6 59	8 38	..	10 41	..	..	..	..	..	..	..
119		Káptalanfüred mh.		..	4 29	..	..	..	7 04		..	10 47	..	..	..	..	..	..	..
123		**Alsóörs** [1] ✕ 450	*é.*	..	4 36	..	..	..	7 10	8 46	..	10 54	..	..	..	..	..	..	..
		Alsóörs	*i.*	..	*6 08*	..	..	..	*8 20*	..	..	*12 40*	..	..	..	..	..	..	..
		Veszprém	*é.*	..	*7 03*	..	..	..	*9 18*	..	..	*13 36*	..	..	..	..	..	..	..

◆**1102** VI. 14-től IX. 14-ig közlekedik.

1120b hétfőn és VIII. 21-én közlekedik.

		Veszprém	*i.*	*3 26*	..	..	..	..	..	..	*8 32*	..	..	*11 20*	..	..	..	..	..
		Alsóörs	*é.*	*4 18*	..	..	..	..	..	..	*9 30*	..	..	*12 14*	..	..	..	..	..

Km		Szombathelyi ig.		7220	1120			1142 Pn	1102 ◆	7222	1112		7232		1144 Pn				
123		**Alsóörs** [1] ✕	*i.*	4 44	5 00	..	..	7 20	8 47	9 40	11 04	..	12 24	..	..	..	..	..	..
127		Csopak mh.		4 53	5 09	..	..	7 28	8 54	9 49	11 13	..	12 33	..	..	..	..	..	..
130		Balatonarács mh. [1]		5 02	5 18	..	..	7 36		9 58	11 22	..	12 42	..	..	..	..	..	..
			é.	5 05	5 21	..	..	7 39	9 02	10 01	11 25	..	12 45	..	..	..	..	..	..
132		Balatonfüred [1] 450, 450a	*i.*	..	5 29	..	..	7 45	9 04	..	11 30	..	..	..	13 30	..	..	..	..
135		Balatonfüred Hajógyár mh.		..		..	..	7 51		..		..	..	..	13 37	..	..	..	..
137		Aszófő—Tihany [5] 450, 450a		..	5 41	..	..	7 59	✕9 12	..	11 47	..	..	..	13 45	..	..	..	..
139		Örvényes mh.		..	5 46	..	..	8 04		..	11 52	..	..	..	13 50	..	..	..	..
140		Balatonudvari mh.		..	5 50	..	..	8 08		..	11 56	..	..	..	13 54	..	..	..	..
142		Kilián-telep mh.		..	5 55	..	..	8 13		..	12 01	..	..	..	13 59	..	..	..	..
146		Dörgicse [5]-Akali		..	6 02	..	..	8 20	9 25	..	12 08	..	..	..	14 06	..	..	..	..
150		Zánka [2]-Köveskál [7]		..	6 16	..	..	8 30	9 33	..	12 17	..	..	..	14 19	..	..	..	..
152		Viriusztelep mh.		..	6 20	..	..	8 35		..	12 21	..	..	..	14 23	..	..	..	..
154		Balatonszepezd mh.		..	6 23	..	..	8 40	✕9 38	..	12 25	..	..	..	14 27	..	..	..	..
155		Szepezdfürdő mh.		..	6 27	..	..	8 45		..	12 29	..	..	..	14 31	..	..	..	..
158		Kővágóörs [4]-Révfülöp 450, 450b		..	6 33	..	..	8 51	9 45	..	12 35	..	..	..	14 37	..	..	..	..
162		Balatonrendes mh.		..	6 40	..	..	8 59		..	12 42	..	..	..	14 45	..	..	..	..
163		Ábrahámhegy mh.		..	6 45	..	..	9 03	9 53	..	12 47	..	..	..	14 49	..	..	..	..
167		Badacsonyörs mh.		..	6 52	..	..	9 10		..	12 54	..	..	..	14 56	..	..	..	..
168		Badacsonytomaj		..	6 56	..	..	9 14	10 01	..	12 58	..	..	..	15 00	..	..	..	..
170		Badacsony mh. 450, 450c		..	7 01	..	..	9 19	10 06	..	13 03	..	..	..	15 06	..	..	..	..
173		Badacsonylábdihegy mh.		..	7 07	..	..	9 25	✕10 10	..	13 10	..	..	..	15 12	..	..	..	..
175		Badacsonytördemic—Szigliget [4]		..	7 13	..	..	9 31	10 14	..	13 19	..	..	..	15 25	..	..	..	..
178		Nemesgulács [1]-Kisapáti [1]		..	7 19	..	..	9 38		..	13 26	..	..	..	15 32	..	..	..	..
184		**Tapolca** [1] ✕	*é.*	..	7 30	..	..	9 48	10 28	..	13 37	..	..	..	15 42	..	..	..	..
		Tapolca	*i.*	..	*8 20*	..	..	*10 00*	*11 00*	..	*13 42*	..	..	..	*16 45*	..	..	..	..
		Keszthely	*é.*	..	*9 13*	..	..	*10 53*	*11 48*	..	*14 35*	..	..	..	*17 38*	..	..	..	..
		Tapolca	*i.*	..	*7 33*	..	..	*10 32*	..	..	*13 48*	..	..	..	*16 34*	..	..	..	..
		Ukk	*é.*	..	*8 38*	..	..	*11 27*	..	..	*14 53*	..	..	..	*17 40*	..	..	..	..
		Zalaegerszeg 25	*é.*	..	*10 14*	..	..	*12 58*	..	..	*18 20*	..	..	..	..	..	..	..	..
		Szombathely 10	*é.*	..	*10 57*	..	..	*15 41*	..	..	*21 26*	..	..	..	..	..	..	..	..

HIRLAPOK UTASELLÁTÓ

Declassified in Part - Sanitized Copy Approved for Release @ 50-Y1 2013/08/26 : CIA-RDP81-01043R002400040001-6

Declassified in Part - Sanitized Copy Approved for Release @ 50-Yr 2013/08/26 : CIA-RDP81-01043R002400040001-6

30 (Kotoriba—) Murakeresztúr—Nagykanizsa—Székesfehérvár [—Budapest]

| Km | | |

30 (Kotoriba—) Murakeresztúr—Nagykanizsa—Székesfehérvár [—Budapest]

Venezia S. L. ..... } G i.
Rijeka ..... i.
Kotoriba 🚌 ..... é.
Murakeresztúr 🚌 .....

Km	Pécsi ig.	2447 2. Pn	2207 ◆	1207	1217	2407	2427 2.	1215 ◆	1243	2417	2403	2441 2.Pn
0	**Murakeresztúr** 🚌 ..... } 60 i.	6 09	..	✕ ..	..	7 33	7 59	☒ ..	..	11 44	17 25	17 55
5	Fityeháza mh. ..... é.	6 18	..	..	..	7 45	8 07	..	..	11 52		18 04
13	**Nagykanizsa** ✕	6 35	..	..	..		8 20	..	..	12 05	17 37	18 21
	Szombathely ..... } 15 i.	..	..	*23 30*	..	..	..	*5 37*	*7 50*	..	..	..
	Zalaegerszeg ..... i.	..	..	*1 46*	..	..	..	*6 08*	*9 01*	..	..	..
	Nagykanizsa ..... é.	..	..	..	..	..	..	*8 26*	*11 35*	..	..	..
13	**Nagykanizsa** [2] ✕ (15, 60) 🚌 ..... i.	..	..	✕ 4 45	(+5 05	..	..	8 35	12 26	..	..	..
20	Nagyrécse [4]	..	..	..	5 28	..	..	8 48	12 38	..	..	..
28	Zalaszentjakab	..	..	..	5 39	..	..	9 00	12 52	..	..	..
34	Komárváros [1] 🍸 🚌	..	..	5 12	..	..	..	9 10	13 03	..	..	..
41	Sávoly-Tőzegtelep mh.	..	..	..	5 58	..	..	9 19	13 12	..	..	..
44	Sávoly [4]	..	..	..	..	..	..	9 26	13 19	..	..	..
50	Vörs mh	..	..	5 35	6 10	..	..	9 36	13 28	1205	..	..
54	**Balatonszentgyörgy** [1] ✕ (27, 33a, 57) 🚌 ..... é.	..	..	..	..	..	..	9 42	13 35	◆	..	..
	Keszthely ..... } 33a i.	..	3 40	*5 10*	*5 10*	2239 Pn	..	*9 20*	5545 Pn	13 30	..	..
	Balatonszentgyörgy ..... é.	..	3 52	*5 30*	*5 30*		..	*9 40*		13 42	..	..
54	**Balatonszentgyörgy** [1] ✕ 27, 33a, 57 } 57 i.	..	3 53	5 39	6 15	✕ 5 31	..	9 55	◆	13 44	..	..
58	Balatonberény mh.	..	..	5 46	6 22	✕5 36	..	10 02	..	..	..	..
62	Balatonmáriafürdő	..	4 03	5 54	6 30	5 43	..	10 15	13 10	..	..	..
65	Máriaszőllőtelep mh.	..	..	..	6 36	✕5 48	..	10 21	13 16	..	..	..
67	Balatonmáriafürdő alsó mh. [5]	..	..	..	6 41	5 51	..	10 25	13 21	..	..	..
68	Balatonmáriafürdő felső mh. [7]	..	Keszthelyről	..	6 46	..	..	10 29	13 26	..	..	..
71	Balatonfenyves	..	4 13	6 05	6 52	✕ 5 57	..	10 35	13 32	..	..	..
72	Balatonfenyves felső mh.	..	..	..	6 56	é.	..	10 39	13 36	..	..	..
74	Alsóbélatelep mh.	..	..	..	7 01	..	..	10 44	13 41	..	..	..
76	Bélatelep mh.	..	4 20	6 13	7 06	..	..	10 49	13 46	..	..	..
78	**Fonyód** [1] 🍸 (Kaposvár 52) 🚌 450, 450c é.	..	4 23	6 17	7 11	..	..	10 54	13 51	14 06	..	..

◆ 1205 VI. 14-től IX. 14-ig közlekedik

2207 VI. 15-től IX. 15-ig közlekedik

1215 🚌 Keszthely—Budapest déli pu.

5545 VI. 21-től IX. 13-ig szombaton közlekedik

Km	Pécsi ig.	1249	2207 ◆	1207	1217	1247	1215a	1215 ◆		1205 ◆	1213	1203a ◆ Pn
78	**Fonyód** [1] 🍸 ..... i.	3 00	4 28	6 20	7 21	✕ 7 45	..	☒ 10 59	..	14 08	☒ 14 30	..
81	Fonyódliget mh.	3 06			7 27	7 51	..	11 05	..		14 36	..
84	Szabadság üdülőtelep mh.	3 12			7 33	7 58	..	11 12	..			..
85	Balatonboglár 🍸 🚌 450, 450b 🚌	3 16	4 37	6 37	7 42	8 04	..	11 25	..	14 17	14 50	..
87	Balatonboglár felső mh. [1]	3 20			7 46	8 09	..	11 30	..		14 55	..
89	Balatonlelle mh. [1] 🍸 🚌 450 🚌	3 25	4 43	6 44	7 51	8 14	..	11 36	..	14 23	15 00	..
91	Balatonlelle felső mh. [3]	3 30			7 55	8 19	..	11 41	..		15 05	..
96	Balatonszemes 🍸 🚌 450	3 43	4 51	6 53	8 03	8 27	✕11 35	11 50	..	14 30	15 18	16 52
101	Balatonszárszó mh. 🚌	3 51	4 58	7 00	8 11	8 35	11 43	11 59	..		15 26	16 59
105	Balatonföldvár mh. 🍸 🚌 450	3 59	5 05	7 07	8 19	8 43	11 51	12 08	..	14 39	15 34	17 06
107	Szántód [2]—Kőröshegy [4] 🚌	4 04	5 09	7 12	8 24	8 52	11 56	12 14	..	14 47	15 43	17 19
111	Zamárdi 🍸 🚌	4 12	5 15	7 19	8 32	9 00	12 04	12 23	..	14 53	15 51	17 26
113	Zamárdi felső [2]	4 17			8 40	9 14	12 09	12 28	..		15 56	..
115	Balatonszéplak alsó mh.	4 22		✕7 27	8 45	9 19	12 14	12 33	..		16 01	..
117	Balatonszéplak felső mh. ..... é.	4 27		7 32	8 50	9 24	12 19	12 38	..		16 06	..
		4 32	5 25		(+8 55	✕ 9 29	12 24	12 43	..	15 03	16 11	17 37
120	**Siófok** ✕ (Kaposvár 53) 🚌 450, 450a 🚌 ..... i.	4 40	5 27	7 35	..	..	12 35	12 58	..	15 06	16 16	17 42
122	Siófok [2]-Tisztviselőtelep mh.	4 46			..	..	12 41	13 04	..		16 24	17 50
124	Balatonszabadi mh. [5] 🍸 🚌	4 51	5 33	7 43	..	..	12 47	13 10	..		16 29	..
126	Balatonszabadi [5]—Sósto	4 56			..	..	12 52	13 15	..		16 34	..
127	Gamász mh. [1]	5 01			..	..	12 57	13 20	..		16 41	18 01
130	Balatonvilágos mh. 🍸	5 08	5 42		..	..	13 05	13 28	..	15 20	16 48	18 08
133	Balatonaliga 🍸 ..... é.	5 15	5 48	8 00	..	..	13 13	13 40	..		16 57	..
		5 24		8 08	..	..	13 22	13 49	..		17 02	..
140	**Lepsény** 🍸 (Dombóvár-Veszprém 49, Dég 355) 🚌 ..... i.	5 27	Pusztaszabolcsról csak át	8 10	..	..	13 27	13 53	..	☒		..
145	Polgárdi-Tokerespuszta mh.	5 36		8 29	..	..	13 42	14 13	..			..
150	Kiscséripuszta 🚌 ..... é.	5 45			..	..	13 52	14 23	..			..
157	**Szabadbattyán** [2] (Tapolca 31, Kálóz 355a, Pusztaszabolcs 36) 🚌 (*Bpesti ig.*) ..... i.	5 55			..	..	13 53	14 24	..			..
		6 06			..	..	14 03	14 34	..	15 52	17 35	18 46
164	Székesfehérvár. repülőtér mh. } 31 é.	6 12	6 20	8 48	..	..	14 09	14 40	..			..
167	**Székesfehérvár** [2] ✕ 6, 20, 35, 36, 45 i.	..	6 22	8 56	..	..	14 17	14 50	..	15 55	17 47	18 55
167	**Székesfehérvár** 🚌 ..... } 30a é.	..	7 50	9 58	..	..	15 24	15 58	..	16 49	19 00	19 59
230	**Budapest** déli pu. ..... } é.	..	8 00	✕ 10 10	..	..	✕15 34	16 10	..	16 58	19 12	20 22
234	**Budapest** keleti pu. ..... é.	..	..	..	..	..	..	..	..	..	..	..
243		..	..	..	..	..	..	..	..	..	..	..

Balaton Expressz Keszthelyről

◆ 1203a VI. 15-től IX. 14-ig munkaszüneti napokon közlekedik

EMLÉKTÁRGYAK UTASELLÁTÓ

Declassified in Part - Sanitized Copy Approved for Release @ 50-Y12013/08/26 : CIA-RDP81-01043R002400040001-6

Declassified in Part - Sanitized Copy Approved for Release @ 50-Yr 2013/08/26 : CIA-RDP81-01043R002400040001-6

VÁLASZTÉKOS ÉTELEK, KITŰNŐ ITALOK A **Balatonboglári Földművesszövetkezet** VENDÉGLŐ-ÉTTERMÉBEN

30 [Budapest—] Székesfehérvár—Nagykanizsa—Murakeresztúr (—Kotoriba)

Pécsi ig.

Km			1204a ◆ 1.	1204	1214a	1214 ◆	1206a ◆Pn	1224 ◆	1246	1206	1218	2208 ◆	2208b ◆	
0	**Budapest** keleti pu.	30a		⊠ 13 06	13 11	⊠ 13 36	14 45	14 34	...	⊠ 17 58	...	⊠ 18 43	21 44	◆ 1204a VI. 14-től IX. 14-ig közlekedik
0	**Budapest** déli pu.	30a		13 15	13 25	13 46	14 56	14 45	...	18 08	...	18 52	21 52	
4	**Budapest**-Kelenföld			13 00 14 15	14 25	14 50	16 18	16 50	...	19 08	...	Keszthely-		1206a VI. 14-től IX. 13-ig szombaton közlekedik
67	**Székesfehérvár**			14 23	14 33	15 02	16 28	...	⊠ 17 15	19 16	...	↓	↓	
67	**Székesfehérvár** [2] ✕	31				15 09		...	17 22		...			1214a szombaton közlekedik
71	Székesfehérvár repülőtér mh.					15 18		...	17 31		...			
77	**Szabadbattyán** [2] (Pusztaszab. 36)					15 19		...	17 32		...			1214 ⊏⊐ Budapest déli pu.—Keszthely
	Tópolca 31, Káloz 355a) (*Pécsi ig.*)					15 38		...	17 45		...	20 38		
85	Kiscsérpuszta					15 46		...	17 52		...			
90	Polgárdi ▽ Pákerespuszta mh.				15 05	15 54		...	18 00	19 48	...			
95	**Lepsény** ▽ (Dombóvár—Veszprém 49, Deg 355)				15 06	15 59	17 09	...	18 18	20 11	...	20 58	23 49	1224 szombaton és munkaszüneti napokon nem közlekedik
				14 28	15 26	16 11	17 14	...	18 23	20 16	...	21 03	23 53	
102	Balatonaliga ▽ mh.				15 32	16 22		...	18 29		...			2208 Pusztaszabolcson át VI. 14-től IX. 13-ig munkanapokon közlekedik
104	Balatonvilágos mh.				15 36	16 30		...	18 33		...	21 18	0 02	
107	Gamásza mh. [1]			15 14	15 41	16 35	17 23	...	18 38	20 25	...	21 22	0 06	
109	Balatonszabadi mh. [5] ▽ Sóstó				15 46	16 40		...	18 43		...			
111	Balatonszabadi mh. [2]				15 51	16 45	17 29	...	18 48	20 31	...	21 28	0 08	
112	Siófok-Tisztviselőtelep mh. [2]			14 40	15 20			...			...			
				14 44	15 24	16 50	17 49	...	19 29	20 36	...	21 00	0 09	
115	**Siófok** ✕ (Kaposvár 53) 🚂 450, 450a 🚌					16 19		...	19 35	20 41	...	21 06		2208b Pusztaszabolcson át VI. 15-től IX. 14-ig munkaszüneti napokon közlekedik
						16 56		...	19 39		...	21 11		
118	Balatonszéplak felső mh.					16 24	17 01	...	19 44	20 52	...	21 16	0 21	
120	Balatonszéplak alsó mh.					16 29	17 06	...	19 49	20 57	...	21 21	0 26	
122	Zamárdi felső [2]			14 58	15 35	16 34	17 11	18 00	19 57	21 05	...	21 29	0 42	
124	Zamárdi ▽ 🚌			15 08	15 42	16 42	17 25	18 07	20 02	21 09	...	21 34	0 46	
128	Szántód [2]—Kőröshegy [4] 🚌			15 16	15 47	16 47	17 30	18 12	20 10	21 16	...	21 42	0 52	
129	Balatontöldvár mh. ▽ 🚂 450				15 54	16 55	17 38	18 19	20 22	21 23	...	21 50	0 59	
134	Balatonszárszó mh. 🚌 🚂 450				16 01	17 04	17 46	18 34	20 30	21 59	...	21 59	1 07	
138	Balatonszemes ▽ 🚂 450					17 13	17 54		20 35	22 04	...	22 11		
143	Balatonlelle felső mh. [3]			15 24	16 10	17 18	17 59	18 43	20 40	22 09	...	22 17	1 13	
145	Balatonlelle mh. [1] ▽ 🚂 450 🚌					17 24	18 04		20 45	22 14	...			
147	Balatonboglár ▽ 🚂 450, 450b 🚌			15 31	16 18	17 28	18 16	18 51	20 53	22 22	...			
150	Balatonboglár, autóbusztelep mh.					17 32	18 20		20 58	22 26	...			
154	Szabadifürdő mh.						18 24		21 02	22 30	...			
160	**Kaposvár**						18 40		21 18	22 46	...			

Pécsi ig.

Km			1204a ◆ 1.	1204	1214a	1214 ◆	2408	1206	1218	2208 ◆	2208b ◆	
157	**Fonyód** [1] ▽		15 42	16 30	17 44	18 37	...	...	...	21 50	22 54	22 26	1 22	... VI. 15-től ... évenként ...
159	Bélatelep mh.			16 35	17 50	18 49	...	...	...	21 55	23 00	22 30	1 26	
161	Alsóbélatelep mh.				17 55	18 59	...	...	...		23 05	Keszthelyre		
163	Balatonfenyves felső mh.			16 43	18 01	19 04	...	22 03	...		23 13	22 38	1 34	
164	Balatonfenyves				18 06	19 08	...	...	...		23 18			
166	Balatonmáriafürdő felső mh. [7]				18 10	19 12	...	...	...		23 23			
168	Balatonmáriafürdő alsó mh. [5]				18 14	19 22	...	22 14	...		23 32	22 52	1 43	
169	Máriaszőlőtelep mh.			16 58	18 23	19 30	...	22 22	...		23 40	22 59	✕1 50	
172	Balatonmáriafürdő			17 06	18 31	19 36	...	22 28	...		23 46	23 05	1 56	
177	Balatonkeresztúr mh.			17 12	18 37		...	22 41	...		...	23 07	1 57	
180	**Balatonszentgyörgy** [1] ✕ (27, 33a, 57)	57	16 05	17 17	18 55	19 56	...	23 00	...		...	23 20	2 10	
	Balatonszentgyörgy	33a	16 07	17 31	19 12	20 15	...	...	...		...	...	...	
	Keszthely		16 20											
180	**Balatonszentgyörgy** [1] 🚌 ✕				18 54	19 42	...	22 35	23 47		...	...	...	
184	Vörs mh.				19 01	19 49	...	...	0 01		...	...	...	
191	Sávoly [4]				19 18	20 05	...	22 57	0 15		...	...	...	
194	Sávolyvízmű telep mh.				19 29	20 16	...	...	0 24		...	...	...	
200	Zalaszentjakab.				19 38	20 25	...	✕23 20	+ 0 45		...	...	...	
206	Nagyrécse [4]				19 50	20 37	...	...	...		...	...	...	
214	**Nagykanizsa** [2] ✕ (15, 60) 🚌				20 00	20 47	...	...	5 34		...	...	...	
221	*Nagykanizsa*	15		2428	*21 14*	...	...	...	6 49		...	...	...	
	Zalaegerszeg			2.	*23 27*	*0 39*	...	...	...		...	...	...	
	Szombathely													
221	**Nagykanizsa** ✕	60		18 25	...	...	21 13	...	...		...	...	...	
230	Fityeházta mh.			18 38	...	...	21 22	...	...		...	...	...	
234	**Murakeresztúr** 🚌			18 45	...	...	21 27	...	...		...	...	...	
	Murakeresztúr 🚌	G			...	...	...	...	...		...	...	...	
	Kotoriba 🚌				...	...	...	...	...		...	...	...	
	Rijeka				...	...	...	...	...		...	...	...	
	Venezia S. L.				...	...	...	...	...		...	...	...	

Declassified in Part - Sanitized Copy Approved for Release @ 50-Yr 2013/08/26 : CIA-RDP81-01043R002400040001-6

30 [Budapest—] Székesfehérvár—Nagykanizsa—Murakeresztúr (—Kotoriba)

Km	Pécsi ig.		1220		1240	1212a	1202a		1202	1212	1202b	1812	1244
			◆								◆Pn		
0	**Budapest** keleti pu.	i.	⊠	..	..	⊠	⊠	..	✕	⊠	8 10	⊻	..
0	**Budapest** déli pu. 30a	i.	23 40	..	..	6 00	7 00	..	7 08	7 18	|	10 30	..
4	**Budapest**-Kelenföld	i.	23 52	..	..	6 10	7 09	..	7 20	7 30	8 30	10 42	..
67	**Székesfehérvár**	é.	1 00	..	..	7 10		..	8 20	8 30	9 30	12 08	..
67	**Székesfehérvár** [2] ✕ 31	i.	1 12	..	..	7 18		..	8 30	8 38	9 38	..	12 40
71	Székesfehérvár repülőtér mh.	¥	1 19	..	..	|		..	|	8 51	|	..	12 47
77	**Szabadbattyán** [2] (Pusztaszab. 36	é.	1 28	..	..	|		..	|	|	|	..	12 56
	Tapolca 31, Káloz 355a) (*Pécsi ig.*)	i.	1 29	..	..	|		..	|	8 52	|	..	12 57
85	Kiscséripuszta	¥	1 42	..	..	|		..	|	9 05	|	..	13 10
90	Folgárdi-Tekerespuszta mh.	¥	|	..	..	|		..	|	|	|	..	13 17
95	**Lepsény** ¥ (Dombóvár-Veszprém 49,		|	..	..	|		..	9 02	9 17	|	..	13 25
	Dég 355)	i.	1 59	..	..	7 59	8 47	..	9 05	9 19	|	..	13 27
102	Balatonaliga ¥		2 11	..	..	8 04	|	..	9 19	9 30	10 20	..	13 39
104	Balatonvilágos mh. ¥		2 16	..	..	|	|	..	|	9 35	10 25	..	13 44
107	Gamász mh. [1]		|	..	..	8 11	|	..	|	9 41	|	..	13 50
109	Balatonszabadi [5]—Sóstó		2 24	..	..	8 15	|	..	9 28	9 46	|	..	13 54
111	Balatonszabadi mh. [5] ¥		2 29	..	..	|	|	..	|	9 51	10 34	..	13 59
112	Siófok-Tisztviselőtelep mh. [2]	¥	⊻2 32	..	..	|	|	..	|	9 56	|	..	14 04
		é.	2 37	..	..	8 21	8 59	..	9 34	10 01	10 40	..	14 09
115	**Siófok** ✕ (Kaposvár 53) 450, 450a	i.	2 50	..	⊠ 5 27	8 26	9 05	..	9 40	10 06	10 44	..	14 17
	Balatonszéplak felső mh.		2 56	..	5 33	8 32	|	..	|	10 12	|	..	14 23
118	Balatonszéplak alsó mh.		3 01	..	5 37	|	|	..	|	10 17	|	..	14 28
120	Zamárdi felső [2]		3 06	..	5 42	8 38	|	..	|	10 22	|	..	14 33
122	Zamárdi ¥		3 11	..	5 47	8 43	9 15	..	9 51	10 27	10 55	..	14 38
124	Szántód [2]—Köröshegy [4]		3 20	..	5 55	8 51	|	..	9 58	10 35	11 02	..	14 46
128	Balatonföldvár mh: ¥ 450		3 25	..	5 59	8 56	9 24	..	10 03	10 40	11 07	..	14 51
129	Balatonszárszó mh.		3 33	..	6 07	9 04	|	..	10 10	10 48	11 14	..	14 59
134	Balatonszemes ¥ 450		3 42	..	6 15	9 12	9 32	..	10 17	10 56	11 20	..	15 22
138	Balatonlelle felső mh. [3]		3 50	..	6 23	9 19	|	..	|	11 04	é.	..	15 30
143	Balatonlelle mh. [1] ¥ 450		3 55	..	6 28	9 24	9 40	..	10 26	11 09	..	..	15 35
145	Balatonboglár ¥ 450, 450b		3 59	..	6 32	9 28	|	..	|	11 14	..	..	15 40
147	Szabadság üdülőtelep mh.		4 12	..	6 44	9 34	9 47	..	10 40	11 26	..	..	15 45
149	Fonyódliget mh.		|	..	6 48	9 37	|	..	|	11 30	..	..	15 48
153			4 31	..	6 55	9 43	|	..	|	11 37	..	..	15 55

1202 ⊏⊐ **Budapest déli pu—Rijeka, Budapest déli pu—Venezia S. L.**

⊏⊐ Budapest déli pu—Keszthely

◆ **1202a** VI. 14-től IX. 14-ig közlekedik

1202b VI. 15-től IX. 14-ig munkaszünetes napokon közlekedik

1212 ⊏⊐ Budapest déli pu.—Keszthely

1220 🛏 1. 2. Budapest déli pu.—Nagykanizsa ⊏⊐ Budapest déli pu.—Keszthely

Balaton Expressz Keszthelyen át Tapolcára

Km	Pécsi ig.		1220	2240 Pn	5520	1242	1202a ◆	5512 ◆Pn	1202	1212	2416	5546 ◆Pn	2446 2. Pn
157	**Fonyód** [1] ¥	i.	4 32	..	Kaposvárról Keszthelyre Pécsre	..	9 58	10 13	10 56	11 46	..	15 48	..
159	Bélatelep mh.		4 38	..		..		10 19	11 01	11 52	..	15 54	..
161	Alsóbélatelep mh.		4 43	..		..		10 24	|	11 57	..	15 59	..
163	**Balatonfenyves** felső mh.		4 48	..		..		10 28	|	12 02	..	16 04	..
164	**Balatonfenyves**		4 52	✕ 6 18		8 16		10 37	11 09	12 06	..	16 13	..
166	Balatonmáriafürdő felső mh. [7]		4 57	6 23		8 20		10 43	|	12 12	..	16 19	..
168	Balatonmáriafürdő alsó mh. [5]		5 02	6 27		8 26		10 48	|	12 17	..	16 24	..
169	Máriaszőllőtelep mh.		5 06	6 31		8 31		10 53	|	12 20	..	16 29	..
172	Balatonmáriafürdő		5 12	6 37		8 36		10 58	11 20	12 26	..	16 34	..
172	Balatonberény mh. 57	¥	5 21	6 44		8 42		é.	11 28	12 34	..	é.	..
180	**Balatonszentgyörgy** [1] ✕(27, 33a, 57)	é.	5 27	✕ 6 50		8 50			11 34	12 40	..	..	..
	Balatonszentgyörgy 33a	i.	*5 50*	*7 02*		*8 56*		*10 20*	*11 50*	*13 05*	..	..	..
	Kesthely	é.	*6 09*	*7 19*		*9 18*		*10 35*	*12 09*	*13 24*	..	..	..
180	**Balatonszentgyörgy** [1]	i.	5 40	..		9 44	..	..	11 39	12 55	..	..	..
184	Vörs mh.		5 47	..		9 52	..	..	|	13 03	..	..	..
191	Sávoly [4]		5 57	..		10 03	..	..	|	13 20	..	..	..
194	Sávoly-Tőzegtelep mh.		6 04	..		10 11	..	..	|	13 26	..	..	..
200	Komárváros [1] ¥		6 14	..		10 22	..	..	12 01	13 37	..	..	..
206	Zalaszentjakab	¥	6 23	..		10 32	..	..	|	13 46	..	..	..
214	Nagyrécse [4]	é.	6 35	..		10 45	..	..	|	13 58	..	..	..
221	**Nagykanizsa** [2] ✕ (15, 60)		6 45	..		10 55	..	..	12 24	14 08	..	..	..
	Nagykanizsa 15	i.	*7 50*						*13 12*	*16 45*	..	..	..
	Zalaegerszeg	é.	*10 06*	2420	2450	2402	..	..	*16 06*	*18 52*	..	..	..
	Szombathely	é.	*11 05*		2.		..	..	*16 52*	..	..	..	..
221	**Nagykanizsa** ✕ 60	i.	..	3 30	5 15	8 28	..	..	12 33	..	14 45	..	16 15
230	Fityeháza mh.	¥	..	3 43	5 31	8 37	..	..	|	..	14 57	..	16 31
234	**Murakeresztúr** 🚌	é.	..	3 50	5 39	8 42	..	..	12 48	..	15 04	..	16 39
	Murakeresztúr 🚌 C	i.	..	..	..	..	..	..	*13 55*	..	..	..	..
	Kotoriba 🚌	é.	..	..	..	..	..	..	*14 07*	..	..	..	..
	Rijeka	é.	..	..	..	..	..	..	*4 30*	..	..	..	..
	Venezia S. L.	é.	..	..	..	..	..	..	*9 10*	..	..	..	..

◆ 5512 VI. 15-től IX. 14-ig közlekedik

5546 VI. 14-től IX. 13-ig szombaton közlekedik

HÍRLAPOK UTASELLÁTÓ

Declassified in Part - Sanitized Copy Approved for Release @ 50-Y-2013/08/28 : CIA-RDP81-01043R002400040001-6

Declassified in Part - Sanitized Copy Approved for Release @ 50-Yr 2013/08/26 : CIA-RDP81-01043R002400040001-6

30a Székesfehérvár—Budapest

| Km | | |

Declassified in Part - Sanitized Copy Approved for Release @ 50-Yr 2013/08/26 : CIA-RDP81-01043R002400040001-6

30a Székesfehérvár—Budapest

| | | |

Declassified in Part - Sanitized Copy Approved for Release @ 50-Yr 2013/08/26 : CIA-RDP81-01043R002400040001-6

30a Budapest—Székesfehérvár

Km		Budapesti ig.		1206a ◆Fn	1116 ◆	1226	1806 ◆	1206	1108 ◆	1236	1228 ◆	1238	1120	1220 ◆
0		**Budapest** keleti pu.	160a		...	...	✕17 36	✕ ...	...	...	...	...	...	...
7		**Budapest**-Ferencváros			...	...								
13		**Budapest**-Kelenföld			...	...	17 53							
0		**Budapest** déli pu.			14 45	16 38		✕17 58	18 07	18 12	18 55	✕20 22	✕23 12	23 40
4		**Budapest**-Kelenföld	40a		14 53	16 47		18 06	18 14	18 21	19 04	20 31	23 21	23 48
4					14 56	16 51	17 58	18 08	18 18	18 23	19 10	20 36	23 25	23 52
8		Budafok [1]—Albertfalva				17 02				18 30	19 24	20 45	23 32	
9		Budafok-Belváros mh. (Pusztaszabolcs 40a)				17 07				18 35	19 29	20 50	23 37	
16		Nagytétény			15 14	17 18				18 46	19 40	21 06	23 48	
18		Nagytétény [2]—Erdliget mh.				17 22				18 50	19 44	21 17	23 59	
20		Érd alsó			15 29	17 29			18 40	18 57	19 56	21 17	23 59	
24		Tárnok [3]				17 36				19 04	20 03	21 24	0 06	
33		Martonvásár				17 49				19 18	20 16	21 38	0 30	
36		Baracska mh. [2]				17 56				19 25	20 23	21 45	0 46	
41		Pettend mh.				18 05				19 34	20 32	21 54	0 46	
44		Kápolnásnyék [1]				18 10				19 39	20 37	21 59	0 51	
47		Velence mh. [2]				18 16				19 45	20 43	22 05	0 57	
48		Velencefürdő mh.				18 20				19 49	20 47	22 09	1 01	
50		Gárdony				18 26				19 55	20 53	22 15	1 06	
52		Agárd mh.				18 31				20 00	20 58	22 20	1 11	
57		Dinnyés [1]				18 38				20 07	21 06	22 27	1 19	
67		**Székesfehérvár** [2]			16 59	18 51	18 58	✕19 08	19 20	20 20	21 19	✕22 40	✕ 1 32	1 00
		Székesfehérvár			...	...	...	...	...	...	...	...	...	1 12
		Fonyód	30		...	...	...	...	...	...	...	...	...	4 26
		Nagykanizsa			...	...	...	...	...	...	...	...	...	6 45
		Székesfehérvár			17 09	19 50		...	19 27	...	...	...	2 30	4 23
		Tapolca (▲*Balatonfüred*)	31		▲19 25	0 23		...	22 46	...	...	...	7 30	6 38
		Székesfehérvár			...	...	19 07	...	...	...	...	...	4 23	4 23
		Veszprém	20		...	...	20 40	...	...	...	...	...	6 38	6 38
		Szombathely			...	...	22 56	...	...	...	...	...	...	...

◆ **1108** VI. 14-től IX. 14-ig közlekedik

1116, 1206a VI. 14-től IX. 13-ig szombaton közlekedik

1220 Budapest déli pu.—Keszthely 1, 2. Budapest déli pu.—Nagykanizsa

1228 szombaton és munkaszünetes napokon nem közlekedik

1806 Budapest keleti pu.—Zalaegerszeg

NYARALJON

A

Balatonon

AZ

ORSZÁGOS ÜDÜLŐVENDÉGLÁTÓ VÁLLALAT

BALATONMENTI SZÁLLODÁIBAN KITŰNŐ ELLÁTÁS, KÉNYELEM VÁRJA A VENDÉGEKET

HOTEL PARK — TIHANY
HOTEL ASTORIA — BALATONFÜRED
HOTEL KÉKBALATON — BALATONVILÁGOS
HOTEL DÉLIBÁB — SIÓFOK
HOTEL HULLÁM — BALATONFÖLDVÁR
HOTEL PALATINUS — HÉVÍZ
HOTEL HULLÁM — KESZTHELY

Foglaljon szobát az

IBUSZ ÜDÜLŐSZOLGÁLATÁNÁL

Budapest V. Vörösmarty tér 5

Declassified in Part - Sanitized Copy Approved for Release @ 50-Yr 2013/08/26 : CIA-RDP81-01043R002400040001-6

30a Budapest—Székesfehérvár

Km		Budapesti ig.		1120b ◆	1230 a 2.	1230	1842 ◆2. Pn	1212a	1102 ◆	1802 ◆	1202a ◆	1202 ◆	1212 ◆	1112 ◆
0		**Budapest** keleti pu. ✕	160a	..	..	..	5 35	⊠	⊠	✕ 6 20	⊠	✕	⊠	⊠
7		**Budapest**-Ferencváros ✕	1, 40a	..	..	..	5 49	..	..	..	..	..	..	..
13		**Budapest**-Kelenföld ✕	é.	..	..	..	5 57	..	..	6 37	..	..	..	..
0		**Budapest** déli pu. ✕	40a	0 01	..	4 45	}	6 00	6 10	}	7 00	7 08	7 18	7 28
4		**Budapest**-Kelenföld ✕	é.	0 10	..	4 54	}	6 08	6 17	}	7 07	7 16	7 26	7 36
8		Budafok [1]—Albertfalva		0 15	..	5 00	6 00	6 10	6 20	6 40	7 09	7 20	7 30	7 40
9		Budafok-Belváros mh. (Pusztaszabolcs 40a)		0 22	..	5 07								
16		Nagytétény		0 27	..	5 12								
18		Nagytétény [2]—Érdliget mh.		0 38	..	5 23								
20		Érd alsó ⊻		0 42	..	5 27								
24		Tárnok [3]		0 49	..	5 34								
33		Martonvásár		0 56	..	5 41								
36		Baracska mh. [2]		1 09	5 00	5 55								
41		Pettend mh.		1 16	5 07	6 02								
44		Kápolnásnyék [1]		1 25	5 16	6 11								
47		Velence mh. [2]		1 30	5 21	6 16								
48		Velencefürdő mh.		1 36	5 28	6 22								
50		Gárdony ⊻		1 40	5 32	6 26								
52		Agárd mh.		1 45	5 38	6 32								
57		Dinnyés [1]	⊻	1 50	5 43	6 37								
67		**Székesfehérvár** [2] ✕ 6, 35, 36, 45	é.	1 57	5 51	6 45								
				2 10	6 04	6 58	7 00	7 10	7 21	7 40		8 20	8 30	8 40
		Székesfehérvár	t.	..	..	..	..	*7 18*	..	..	*9 55*	*8 30*	*8 58*	..
		Fonyód	30 é.	..	..	..	..	*9 47*	..	..		*10 50*	*11 42*	..
		Nagykanizsa	é.	..	..	..	..	..	..	..	..	*12 24*	*14 08*	..
		Székesfehérvár	t.	*2 30*	..	..	..	..	*7 25*	..	..	..	..	*8 50*
		Tapolca	31 é.	*7 30*	..	..	..	..	*10 28*	..	..	..	..	*13 37*
		Székesfehérvár	t.	*4 23*	..	..	*7 16*	..	..	*7 51*	..	..	..	*9 10*
		Veszprém	20 é.	*6 38*	..	..	*9 14*	..	..	*9 14*	..	..	..	*11 14*
		Szombathely	é.	..	..	..	..	..	..	*11 50*	..	..	..	..

◆ **1102, 1202a** VI. 14-től IX. 14-ig közlekedik

1120b hétfőn és VIII. 21-én közlekedik.

1202 **Budapest déli pu-Rijeka, Budapest déli pu-Venezia S. L.**

Budapest déli pu-Keszthely

1212 Budapest déli pu.—Keszthely

1802 Budapest keleti pu.—Zalaegerszeg

1842 hétfőn közlekedik

Tapolcán át Keszthelyre

Szombathelyre

Keszthelyen át Tapolcára

Balaton-Expressz

Murakeresztúrra

Nagykanizsára

Tapolcára

Fonyódra

Ajkára

Km		Budapesti ig.		1232	1202b ◆Pn	1222	1812	1204a ◆ t.	1104 ◆	1204	1214a ◆	1214 ◆	1114	1224a ◆	1224 ◆
0		**Budapest** keleti pu. ✕	16Ca	..	8 10	..	⊻	✕	..	⊠	..	⊠	⊻	..	..
7		**Budapest**-Ferencváros ✕	1, 40a	..		..	..	..	..	..	..	..	..	..	..
13		**Budapest**-Kelenföld ✕	é.	..	8 27	..	..	..	..	..	..	..	..	..	..
0		**Budapest** déli pu. ✕	40a	7 34	}	8 40	10 30	12 51	13 01	13 06	13 11	13 36	13 45	14 02	14 34
4		**Budapest**-Kelenföld ✕	é.	7 43	}	8 49	10 38	12 58	13 08	13 14	13 19	13 44	13 53	14 11	14 43
8		Budafok [1]-Albertfalva		7 46	8 30	8 51	10 42	13 00	13 10	13 15	13 25	13 46	13 56	14 15	14 45
9		Budafok-Belváros mh. (Pusztaszabolcs 40a)		7 53		9 00								14 22	14 52
16		Nagytétény		7 58		9 05								14 27	14 57
18		Nagytétény [2]-Érdliget mh.		8 09		9 17								14 38	15 14
20		Érd alsó ⊻		8 13		9 21								14 42	15 18
24		Tárnok [3]		8 20		9 28								14 49	15 28
33		Martonvásár		8 27		9 35	11 07							14 56	15 35
36		Baracska mh. [2]		8 40		9 48	11 19							15 09	15 48
41		Pettend mh.		8 47		9 55	11 26							15 16	15 55
44		Kápolnásnyék [1]		8 56		10 04								15 25	16 04
47		Velence mh. [2]		9 01		10 09	11 34							15 30	16 09
48		Velencefürdő mh.		9 07		10 15	11 40							15 36	16 15
50		Gárdony ⊻		9 11		10 19								14 49	16 19
52		Agárd mh.		9 17		10 25	11 46							14 55	16 25
57		Dinnyés [1]	⊻	9 22		10 30	11 51							15 00	16 30
67		**Székesfehérvár** [2] ✕ 6, 35, 36, 45	é.	9 30		10 37									16 37
				9 43	9 30	10 50	12 08		14 04	14 15	14 25	14 50	15 17	16 12	16 50
		Székesfehérvár	t.	..	..	..	*12 40*	..	..	*14 23*	*14 33*	*15 02*	..	..	*17 15*
		Fonyód	30 é.	..	..	..	*16 00*	*15 39*	..	*16 27*	*17 42*	*18 32*	..	..	*21 00*
		Nagykanizsa	é.	..	..	..	..	..	..	..	*20 00*	*20 47*	..	..	..
		Székesfehérvár	t.	..	..	..	..	..	*14 08*	..	..	..	*15 30*	..	..
		Tapolca	31 é.	..	..	..	..	..	*17 25*	..	..	..	*20 25*	..	..
		Székesfehérvár	t.	..	..	..	*12 16*	..	..	..	..	..	*15 34*	*17 02*	*17 02*
		Veszprém	20 é.	..	..	..	*14 24*	..	..	..	..	..	*17 44*	*19 39*	*19 39*
		Szombathely	é.	..	..	..	*18 05*	..	..	..	..	..	*21 26*	..	..

◆ **1104, 1204a** VI. 14-től IX. 14-ig közl.

1207b VI. 15-től IX. 14-ig munkaszünetes napokon közl.

1214 Bpest déli pu.-Keszthely

1214a szombaton közl.

1224a szombaton és munkaszünetes napokon közl.

1224 szombaton és munkaszünetes napokon nem közl.

Balatonszemesre

Szombathelyre

Keszthelyre

Tapolcára

Badacsony-Expressz

Keszthelyen át Tapolcára

Nagykanizsára

Nagykanizsára

Tapolcára

JÓ ÉTELEK UTASELLÁTÓ

Declassified in Part - Sanitized Copy Approved for Release @ 50-Y-2013/08/28 : CIA-RDP81-01043R002400040001-6

ÉTEL-, ITAL- ÉS CUKRÁSZATI KOLONIÁLÁRUBAN
A ZALASZENTGRÓTI FÖLDMŰVESSZÖVETKEZET vendéglő-éttermében és cukrászdájában

27 [Keszthely—] Balatonszentgyörgy—Türje

7650 Pn	7620 Pn	7640	7642	7626 Pn	7648 Pn	7638 Pn	Km		Szombathelyi ig.		7659 Pn	7627 Pn	7647	7643	7633 Pn	7641 Pn	7621 Pn
..	4 30	5 10	..	14 43	..	19 21	0		*i.* **Keszthely** (33) 33a	*é.*	..	7 19	..	16 53	19 12	..	21 42
..	4 50	5 30	..	15 00	..	19 38	10		*é.* **Balatonszentgyörgy** (30, 57)	*i.*	..	7 02	..	16 34	18 55	..	21 25
									i. *Budapest déli pu.* ----- 30	*é.*	..	*16 10*	..	*22 32*	*21 22*	..	*4 15*
									é. *Balatonszentgyörgy*	*i.*	..	*9 55*	..	*16 42*	*18 13*	..	*22 30*
..	..	*23 40*	..	*7 18*	..	*13 36*											
..	..	*5 27*	..	*12 40*	..	*19 36*											
..	4 57	5 58	..	15 15	..	20 10	0		*i.* **Balatonszentgyörgy** [1] (30, 57)	*é.*	..	6 52	..	16 25	18 03	..	21 11
..	5 16	6 36	..	15 34	..	20 30	12		Sármellék		..	6 35	..	15 56	17 46	..	20 54
..	5 27	7 02	..	15 44	..	20 46	18		Zalapáti [1]		..	6 24	..	15 11	17 35	..	20 44
..	5 33	7 10	..	15 50	..	20 52	20		Zalahosszúfalu mh.		..	6 17	..	14 50	17 28	..	20 38
..	5 39	7 18	..	15 56	..	20 58	23		Bőkaháza mh.		..	6 11	..	14 42	17 22	..	20 32
..	5 53	7 42	..	16 05	..	21 06	27		Zalacsány		..	6 03	..	14 31	17 14	..	20 24
..	5 58	7 51	..	16 11	..	21 11	30		Kehida [2]—Kustány [1]		..	5 45	..	14 12	17 07	..	20 18
..	6 04	8 01	..	16 18	..	21 17	33		Gyüllevész mh.		..	✕5 38	..	14 02	17 00	..	20 11
..	6 10	8 12	..	16 24	..	21 23	36		Zalaszentlászló [2]		..	5 23	..	13 53	16 54	..	20 05
..	6 15	8 22	..	16 30	..	21 29	39		Zalaudvarnok mh. [1]		..	✕5 28	..	13 44	16 48	..	19 59
3 55	6 23	8 43	11 00	16 41	18 50	21 37	43		Zalaszentgrót		0 47	5 21	9 53	13 30	16 40	17 40	19 51
4 00	✕6 27	8 51	✕11 06	16 46	18 55	21 42	46		Tüskeszentpéter mh. [1]		0 43	✕5 16	✕9 47	12 37	16 19	17 36	19 46
4 05	6 32	9 00	11 14	16 51	19 00	21 47	48		*é.* **Türje** [2]	*i.*	0 37	5 11	9 40	12 30	16 13	17 30	19 40
4 09	*6 34*	*9 15*	*11 55*	*17 22*	*20 23*	*21 48*			*i.* *Türje* 25	*é.*	*0 36*	*5 07*	*8 10*	..	*16 06*	*17 20*	*19 31*
5 14	*7 37*	*10 14*	*12 58*	*18 20*	*21 23*	*22 45*			*é.* *Zalaegerszeg*	*i.*	*23 30*	*4 09*	*7 01*	..	*15 00*	*16 17*	*18 24*
5 08	*8 11*	..	*14 31*	*17 21*	*19 32*	..			*i.* *Türje* 25	*é.*		*5 00*	*9 14*	*11 54*	..	*17 17*	..
5 31	*8 33*	..	*15 03*	*17 45*	*19 55*	..			*é.* *Ukk*	*i.*		*4 30*	*8 51*	*11 32*	..	*16 55*	..

Zalaegerszegre: Zalaegerszegről; Keszthelyről; Tapolcáról; Zalaegerszegre

28 Zalabér—Sárvár

8020 Pn		8022 Pn		8026 Pn		Km		Szombathelyi ig.		8027 Pn			8023 Pn		8021 Pn	
5 13	..	12 13	..	15 51	..	0		*i.* **Zalabér** [1] 25	*é.*	8 30	..	..	15 28	..	19 12	..
5 21	..	12 20	..	15 58	..	4		Zalavég mh.		8 23	..	..	15 21	..	19 05	..
5 27	..	12 25	..	16 03	..	7		Miklosdpuszta		8 18	..	..	15 16	..	19 01	..
✕5 33	..	✕12 31	..	✕16 09	..	10		Szajki erdő mh.		8 11	..	..	✕15 09	..	✕18 54	..
5 40	..	12 38	..	16 16	..	13		Hosszúpereszteg [2]		8 05	..	..	15 03	..	18 48	..
5 48	..	12 45	..	16 24	..	18		Vashosszúfalu [1]		7 57	..	..	14 55	..	18 40	..
5 53	..	12 49	..	16 28	..	20		Pusztalánc		7 52	..	..	14 51	..	18 36	..
6 03	..	12 55	..	16 34	..	23		Káld [1]		7 46	..	..	14 45	..	18 30	..
6 12	..	13 03	..	16 43	..	28		Vásárosmiske [1]		7 37	..	..	14 36	..	18 21	..
6 18	..	13 08	..	16 49	..	31		Gérce		7 31	..	..	14 31	..	18 15	..
6 28	..	13 15	..	16 59	..	34		Sitke [2]		7 24	..	..	14 24	..	18 09	..
6 34	..	13 21	..	17 05	..	38		Bajti-elágazás mh.		7 17	..	..	14 17	..	18 02	..
6 40	..	13 27	..	17 11	..	42		*é.* **Sárvár** [1] (Répcevis 14)	*i.*	7 10	..	..	14 10	..	17 55	..
6 53	..	*15 07*	..	*17 24*	..			*i.* *Sárvár* 10	*é.*	*6 49*	..	..	*13 30*	..	*16 50*	..
7 30	..	*15 41*	..	*18 05*	..			*é.* *Szombathely*	*i.*	*6 11*	..	..	*12 55*	..	*16 15*	..
9 47	..	*13 33*	..	*17 48*	..			*i.* *Sárvár* 10	*é.*	*3 36*	..	..	*11 24*	..	*17 21*	..
17 18	..	▲*20 41*	..	*22 46*	..			*é.* *Bpest keleti pu.* (▲ *déli pu.*)	*i.*	*19 25*	..	..	*6 20*	..	▲*10 30*	..

29 Zirc—Dudarbánya

Valamennyi vonat 2. osztályu kocsikkal

8829	8837		8825	8833		8821	Km		Szombathelyi ig.		8822		8832	8826		8838	8828
5 07	✕ 9 12	..	13 07	✕15 52	..	21 08	0		*i.* **Zirc** (Győr-Veszprém-Alsóörs 11)	*é.*	7 23	..	✕12 20	15 23	..	✕17 13	23 23
5 13	9 18	..	13 13	15 58	..	21 14	2		Kardosrét mh.		7 18	..	12 15	15 18	..	17 08	23 18
5 19	9 24	..	13 19	16 04	..	21 20	4		Nagyesztergár		7 13	..	12 10	15 13	..	17 03	23 13
5 28	9 33	..	13 28	16 13	..	21 29	8		**Dudar**		7 03	..	12 00	15 03	..	16 53	23 03
5 35	✕ 9 40	..	13 35	✕16 20	..	21 36	9		*é.* **Dudarbánya**	*i.*	6 55	..	✕11 43	14 55	..	✕16 45	22 55

Declassified in Part - Sanitized Copy Approved for Release @ 50-Y1 2013/08/28 : CIA-RDP81-01043R002400040001-6

26 Tapolca—Ukk—Celldömölk

Km		Szombathelyi ig.	7530 Pn	7420 Pn	7440 ◆Pn	7512		7522 Pn	7534	7414	7526 Pn	7426 ◆Pn	7538 Pn	7418 Pn	7508 Pn	7518
		Budapest déli pu. 31 ..... *i.*	*16 38*	..	..*23 12*	*0 01* ..		*6 10*	*7 28*	..	..	..	*13 01*	..	..	*13 45*
0		**Tapolca** [1] ✕ 31, 33 🚌 ..... *i.*	2 44	..	..	▽ 7 33	..	✕10 32	13 48	..	✕16 34	..	18 50	..	▽ 20 01	▽ 20 35
5		Lesencetomaj [3]	2 53	..	..	7 45	..	10 39	13 57	..	16 43	..	18 59	..		20 43
6		Lesenceistvánd mh. [2]	2 58	..	..	7 49	..	10 43	14 01	..	16 48	..	19 03	..		20 48
9		Lázhegy mh.	3 04	..	..	7 54	..	10 47	14 07	..	16 54	..	19 08	..		20 54
11		Uzsa	3 11	..	..	8 01	..	10 53	14 14	..	17 01	..	19 15	..		21 01
16		Sümegi bazaltbánya	3 20	..	..	8 10	..	11 00	14 23	..	17 11	..	19 23	..		21 10
20		Sümeg [1] ▽ 🚌	3 27	..	..	8 17	..	11 07	14 30	..	17 18	..	19 30	..		21 17
22		Nyírlak mh.	x3 33	..	..	x8 23	..	x11 13	14 36	..	x17 24	..	x19 36	..		x21 23
25		Zalagyömörő mh. [1]	3 39	..	..	8 28	..	11 18	14 42	..	17 29	..	19 41	..		21 29
26		Gógánfa [2]	3 44	..	..	8 32	..	11 22	14 47	..	17 34	..	19 45	..		21 34
28		**Ukk** [2] 25 ..... é.	3 50	..	..	8 38	..	11 27	14 53	..	x17 40	..	19 51	..	20 36	21 40
		Zalaegerszeg ..... 25 *i.*	..	*2 50*	*4 09*	*7 01*	..	..	..	*13 10*	..	*16 17*	..	*18 24*	..	..
		Ukk ..... é.	..	*4 10*	*5 31*	*8 33*	..	..	..	*15 03*	..	*17 45*	..	*19 55*	..	..
28		**Ukk** [2] 25 ..... *i.*	..	4 16	5 38	8 43	..	11 30	..	15 18	..	17 53	..	20 00	20 37	21 45
31		Rigács mh. [2]	..	4 20	x5 43	8 48	..	11 35	..	15 24	..	17 58	..	20 05		21 51
35		Nemeskeresztúr [1]	..	4 27	5 51	8 56	..	11 42	..	15 33	..	18 06	..	20 13		21 59
38		Jánosháza 🚌	..	4 33	5 57	9 03	..	11 48	..	15 51	..	18 12	..	20 19	20 50	22 09
41		Kemenespálfa mh.	..	4 39	6 03	9 08	..	11 54	..	15 57	..	18 17	..	20 24		22 14
46		**Boba** 20 ..... é.	..	4 46	6 10	9 15	..	12 01	..	16 05	..	18 24	..	20 31		22 21
		Boba ..... 20 *i.*	..	..	*6 21*	*9 24*	..	*14 49*	..	..	..	*18 37*	..	..	..	..
		Budapest déli pu. (▲ keleti pu.) .. é.	..	..	*▲10 30*	*15 56*	..	*20 41*	..	..	..	*▲22 46*	..	..	..	..
46		**Boba** 20 ..... *i.*	..	4 48	6 20	9 16	..	12 02	..	16 28	◆ 7426 és 7440			20 33		22 22
48		Nemeskocs mh. 20	..	4 53	6 25	9 20	..	12 07	..	16 34				20 38		22 26
55		**Celldömölk** ✕ 10, 19, 20 🚌 .... é.	..	5 03	6 36	9 30	..	x12 17	..	16 46	🚌 Zalaegerszeg—			20 49	21 09	22 36
		Celldömölk ..... 10 *i.*	..	*5 09*	..	*9 38*	..	*14 28*	..	*20 10*	Budapest keleti pu.			..	*21 18*	*22 44*
		Szombathely ..... é.	..	*6 39*	..	*10 57*	..	*15 41*	..	*21 26*				..	▽ *22 09*	▽ *23 58*
		Celldömölk ..... 10 *i.*	..	*6 02*	*6 49*	*10 41*	..	*14 15*	..	*20 18*	..	..	..	..	..	*22 50*
		Budapest keleti pu. ..... é.	..	*10 30*	*13 30*	*17 18*	..	*22 13*	..	*22 46*	..	..	..	..	..	*5 03*

26 Celldömölk—Ukk—Tapolca

Km		Szombathelyi ig.	7417	7539 Pn	7527 Pn	7507 Pn	7517	7425 ◆Pn	7413 Pn	7535	7513	7441 Pn	7421 ◆Pn	
		Budapest keleti pu. ..... 10 *i.*	*19 25*	..	..	..	..	*1 08*	*6 20*	..	*7 53*	..	*10 55*	..
		Celldömölk ..... é.	*2 40*	..	..	..	..	*8 49*	*10 54*	..	*15 49*	..	*20 00*	..
		Szombathely ..... 10 *i.*	..	..	*5 05*	*5 54*	*6 11*	..	*12 55*	..	*14 30*	..	*18 45*	..
		Celldömölk ..... é.	..	..	*5 53*	*6 44*	*7 35*	..	*14 10*	..	*15 45*	..	*19 57*	..
0		**Celldömölk** ✕ 10, 19, 26 🚌 .... *i.*	3 10	..	✕ 5 48	▽ 6 52	▽ 7 50	10 14	14 18	..	▽ 15 54	..	21 23	◆ 7421 és 7425
8		Nemeskocs mh. 20	3 23	..	5 59		8 01	10 26	14 28	..	16 05	..	21 34	🚌 Budapest keleti
10		**Boba** ..... é.	3 27	..	6 04		8 06	10 31	14 33	..	16 10	..	21 39	pu.—Zalaegerszeg
		Budapest déli pu. (▲ keleti pu.) .. 20 *i.*	..	..	..	..	..	*▲ 6 20*	..	..	*10 30*	..	*▲ 17 36*	
		Boba ..... é.	..	..	..	..	..	*10 40*	..	..	*16 13*	..	*21 46*	
10		**Boba** ..... *i.*	3 29	..	6 18	Keszthelyre	8 07	10 48	14 34	..	16 18	18 54	21 54	..
15		Kemenespálfa mh.	3 38	..	6 26		8 15	10 55	14 42	..	16 25	19 03	22 01	..
18		Jánosháza 🚌	3 47	..	6 32	7 14	8 22	11 02	14 48	..	16 32	19 10	22 08	..
21		Nemeskeresztúr [1]	3 53	..	6 38		8 28	11 08	14 54	..	16 38	19 16	22 13	..
25		Rigács mh. [2]	4 01	..	6 44		8 35	11 15	15 01	..	16 45	19 24	22 20	7531 ..
27		**Ukk** [2] ..... é.	4 07	..	6 49	7 25	8 41	11 21	15 06	..	16 51	19 30	22 26	Pn ..
		Ukk ..... 25 *i.*	*4 30*	..	..	..	*8 51*	*11 32*	..	..	*16 55*	*20 00*	*22 33*	..
		Zalaegerszeg ..... é.	*6 40*	..	..	..	*10 14*	*12 58*	..	..	*18 20*	*21 23*	*24 00*	..
27		**Ukk** [2] 25 ..... *i.*	Zalaegerszegre	4 16	6 50	7 32	8 46	..	..	15 13	16 53	Zalaegerszegre	..	22 38 ..
29		Gógánfa [2]		4 22	6 56		8 51	..	..	15 18	16 59		..	22 44 ..
31		Zalagyömörő mh. [1]		4 26	7 01		8 56	..	..	15 22	17 03		..	22 49 ..
33		Nyírlak mh.		x4 31	7 07		x9 01	..	..	x15 27	x17 08		..	x22 54 ..
36		Sümeg [1] ▽ 🚌		4 38	7 13	7 46	9 08	..	..	15 34	17 19		..	23 00 ..
40		Sümegi bazaltbánya		4 45	7 20		9 15	..	..	15 40	17 26		..	23 07 ..
44		Uzsa		4 53	7 28	8 02	9 23	..	..	15 48	17 34		..	23 15 ..
47		Lázhegy mh.		4 59	7 34		9 28	..	..	15 54	17 39		..	23 20 ..
49		Lesenceistvánd mh. [2]		5 03	7 39		9 32	..	..	15 58	17 44		..	23 25 ..
51		Lesencetomaj [3]		5 08	7 44		9 37	..	..	16 03	17 50		..	23 30 ..
55		**Tapolca** [1] ✕ 31, 33 🚌 ..... é.		5 15	✕ 7 50	▽ 8 15	▽ 9 44	..	..	16 10	17 57		..	23 36 ..
		Budapest déli pu. 31 ..... é.	..	*9 55*	..	..	*15 56*	..	..	*22 57*	*23 30*	..	..	*9 49* ..

Declassified in Part - Sanitized Copy Approved for Release @ 50-Y1 2013/08/28 : CIA-RDP81-01043R002400040001-6

25a Zalaegerszeg—Rédics

7439 Pn		7437	7435	7433 Pn	7431	7439a Pn	Km		Szombathelyi ig.	7430 Pn	7430b Pn	7432		7434	7436	7438 Pn
0 10	.	7|50	13‡30	×15 00	18 30	×23 32	0		*i.* **Zalaegerszeg** [1] ✕ 24, 25, 25b 🚌 ..... *é.*	4 00 ✕	5 30	6 53	..	12|40	17‡40	✕ 20 33
0 16	.	7 58	13 39	15 07	18 39	23 38	3		Zalabesenyő mh.	3 55	5 25	6 46	..	12 34	17 34	20 28
0 23	.	8 05	13 47	15 15	18 47	23 45	7		Bocfölde mh. [2]	3 48	5 18	6 36	..	12 26	17 27	20 22
0 29	.	8 10	13 53	15 21	18 53	23 51	9		Sárhida mh. [2]	3 43	5 13	6 29	..	12 20	17 22	20 16
0 35	.	8 17	14 00	15 28	19 00	23 57	12		Bak 🚌	3 37	5 07	6 22	..	12 14	17 17	20 10
✕0 46	.	8 30	14 13	15 40	19 16	0 08	18		Baktüttös mh.	✕3 25	✕4 55	6 04	..	11 58	✕17 05	✕19 58
0 52	.	8 37	14 20	15 46	19 24	0 14	21		Tófej	3 19	4 49	5 57	..	11 52	16 59	19 52
0 58	.	8 43	14 26	15 53	19 31	0 20	24		Rádiháza mh.	3 12	4 42	5 49	..	11 43	16 52	19 45
1 03	.	8 50	14 32	15 58	19 38	0 25	27		Gutorfölde [1]	3 07	4 37	5 43	..	11 37	16 46	19 40
1 12	..	9 03	14 42	16 07	19 49	0 34	31		Ortaháza mh.	2 58	4 28	5 30	..	11 26	16 36	19 26
1 20	.	9 20	14 59	16 22	20 08	0 42	35		Csömödér—Páka [3] 🚌	2 51	4 21	5 20	..	11 18	16 29	19 19
1 27	.	9 27	15 06	16 28	20 15	0 49	38		Iklódbördőce mh.	2 45	4 15	5 03	..	11 02	16 13	19 13
1 32	.	9 33	15 12	16 33	20 22	0 54	41		Lentiszombathely mh.	2 40	4 10	4 56	..	10 55	16 06	19 07
1 39	.	9 43	15 20	16 40	20 31	1 01	45		Lenti [1] 🚌	2 34	4 04	4 48	..	10 48	15 59	19 01
1 47	..	9|53	15‡30	✕16 48	20 42	✕ 1 09	49		*é.* **Rédics.** [1] ..... *i.*	2 25 ✕	3 55	4 36	..	10|37	15‡48	✕ 18 52

25b Zalaegerszeg—Zalaszentiván

Km		Szombathelyi ig.		1442	7722	7732		7724	7736 Pn	7746	7728 Pn	7738 Pn		7428 1440 Pn	
0		**Zalaegerszeg** [2] ✕ 24, 25a 🚌 ..	*i.*	..	4|21	6 08	9|01	14|47	✕17 07	17|51	18‡54	22 17	..	23 30	..
6		Pózva mh. 25		..	I	6 18	9 11	14 57	17 15	18 00	19 02	✕22 25	..	23 39	..
			é.	..	4 33	6 22	9 15	15 01	17 19	18 04	19 06	22 29	..	23 43	..
8		**Zalaszentiván-Kisfaludpuszta**	*i.*	..	4 34	6 26	9 16	15 02	17 20	18 11	19 06	22 34	..	23 48	..
9		**Zalaszentiván** ▽	*é.*	..	4|38	6 30	9|20	15|06	✕17 23	18|15	19‡09	22 37	..	23 52	..
		Zalaszentiván 15	*i.*	..	*5 01*	..	*9 40*	*15 11*	*17 33*	..	*19 14*	..	..	..	..
		Szombathely	*é.*	..	*6 49*	..	*11 05*	*16 52*	*18 58*	..	*20 28*	..	..	..	..
		Budapest keleti (▲ déli) pu. 10	*é.*	..	*17 18*	..	*▲ 20 41*	**22 46**	..	..	*5 03*	..	..	..	..
		Zalaszentiván 15	*i.*	..	*4 48*	*7 03*	*9 36*	*15 46*	..	*18 39*	*19 41*	..	..	*0 07*	..
		Nagykanizsa	*é.*	..	*6 30*	*8 26*	*11 35*	*17 28*	..	*20 28*	*21 11*	..	..	*1 46*	..
		Budapest déli pu. 30	*é.*	..	..	*16 10*	..	**23** *24*	..	*4 15*	..	..	..	**10** *10*	..

25b Zalaszentiván—Zalaegerszeg

		Budapest déli pu. 30	*i.*	..	..	..	..	*23 40*	..	**7** 08	*7 18*	..	..	*13 36*	..
		Nagykanizsa 15	*i.*	..	..	*4 46*	..	*7 50*	..	*13 12*	*16 45*	..	..	*21 14*	..
		Zalaszentiván	*é.*	..	..	*6 36*	..	*9 31*	..	*15 01*	*18 33*	..	..	*22 55*	..
		Budapest keleti (▲ déli) pu. 10	*i.*	..	..	..	*19 25*	..	..	*6 20*	..	..	▲*10 30*	..	..
		Szombathely 15	*i.*	..	..	..	*5 37*	*7 50*	..	*14 00*	*16 55*	..	*18 15*	*21 39*	..
		Zalaszentiván	*é.*	..	..	..	*6 58*	*9 26*	..	*15 36*	*18 29*	..	*19 39*	*23 01*	..

Km		Szombathelyi ig.		7729	1447 Pn	7727	7737		7723	1443	7741	7721 Pn	7731 Pn		
		Zalaszentiván ▽	*i.*	5|13	6 37	7‡05	9|45	..	15|45	18 35	19|17	19 55	23 10	..	..
			é.	5 18	6 42	7 10	9 50	..	15 50	18 40	19 22	19 59	23 14	..	..
		Zalaszentiván-Kisfaludpuszta	*i.*	5 19	6 43	7 15	9 51	..	15 51	18 41	19 23	20 00	23 15	..	..
		Pózva mh. 25		5 24	I	7 19	9 56	..	15 56	I	19 27	20 04	✕23 19	..	..
		Zalaegerszeg [2] ✕ 24, 25a 🚌 ..	*é.*	5|34	6 56	7‡29	10|06	..	16|06	18 52	19|37	20 12	23 27	..	..

Declassified in Part - Sanitized Copy Approved for Release @ 50-Y12013/08/26 : CIA-RDP81-01043R002400040001-6

Declassified in Part - Sanitized Copy Approved for Release @ 50-Yr 2013/08/26 : CIA-RDP81-01043R002400040001-6

25 Zalaegerszeg—Ukk

Km		Szombathelyi ig.		7420 Pn	7440 ◆Pn	7422 Pn	7414	7636 Pn		7426 ◆Pn	7418 Pn		7428 Pn	
		Zalaegerszeg [1] ✕ (Zalalövő 24, Rédics 25)	25f	2 50	4 09	7 01	13 10	15 00		16 17	18 24		23 30	◆ 7426 és 7440 Zalaegerszeg—Budapest keleti pu.
0		Pózva mh.		2 58	4 18	7 09	13 21			16 26	18 33		23 43	
6		**Zalaszentiván** [1]—**Kisfaludpuszta** (Zalaszentiván 25a)		3 02	4 22	7 13	13 25	15 11		16 30	18 37		23 43	
8				3 03		7 25	13 26	15 12		16 31	18 43		23 53	
					Celldömölkre		Celldömölkre				Celldömölkre			
11		Alibánfa mh.		3 09		7 31	13 35	15 19		16 38	18 49		23 59	
14		Kemendollár [1]		3 16		7 38	13 43	15 26		16 45	18 56		0 06	
17		Pókaszepetk [1]		3 22	4 40	7 44	13 51	15 32		16 52	19 03		0 13	
21		Pakod mh.		3 30		7 52	14 01	15 41		17 00	19 11		0 18	
					Keszthelyre		Keszthelyre				Zalaszentgróthra			
24		**Zalabér** [1], (Sárvár 28)		3 35	4 53	7 57	14 07	15 46		17 05	19 16		0 23	
				3 36	4 54	7 58	14 08	15 54		17 06	19 17		0 24	
26		Batyk mh.		3 40		8 02	14 14	15 58		17 10	19 21		0 28	
				3 48	5 07	8 10	14 26	16 06		17 20	19 31		0 36	
		Türje [2] Y (Balatonszentgyörgy 27)		3 49	5 08	8 11	14 31	16 13		17 21	19 32		0 37	
30				✕3 59		8 21	14 46			17 32	19 43			
36		Ötvös [2]		4 04	5 24	8 27	14 54			17 38	19 48			
39		Dabronc		4 10	5 31	8 33	15 03			17 45	19 55			
42		**Ukk** [2]												
		Ukk	26	4 16	5 38	8 43	15 18				20 00			
		Celldömölk		5 03	6 36	9 30	16 46				20 49			
		Ukk		4 16	6 50	8 46	15 13				22 38			
		Tapolca	26	5 15	7 50	9 44	16 10				23 36			
		Budapest déli pu. (◆ *keleti pu.*)	31	9 55		15 56	22 57				9 49			

Szállítson Háztól-házig a MÁVTRANS-szal
ZALAEGERSZEG MÁV ÁLLOMÁS. Távbeszélő: 257
Megbízást felvesz, felvilágosítást ad:

25 Ukk—Zalaegerszeg

Km		Budapest déli pu. (◆ keleti pu.)	31															
		Tapolca	26		16 38				6 10	7 28	13 01		13 45					
		Ukk			2 44				10 32	13 48	18 50		20 35					
					3 50				11 27	14 53	19 51		21 40					
		Celldömölk	26			3 10			7 50	10 14	15 54				21 23			
		Ukk				4 07			8 41	11 21	16 51				22 26			
				7429 Pn	7417	7629 Pn	7427 Pn	7425 ◆Pn	7411 Pn	8021 Pn	7441 Pn	7631 Pn	7421 ◆Pn					
		Szombathelyi ig.												◆ 7421 és 7425 Budapest keleti pu.—Zalaegerszeg				
0		**Ukk** [2]			4 30			8 31	11 32	16 55			22 33					
3		Dabronc			4 38			8 58	11 37	17 01	Sárvárról		22 39					
6		Ötvös [2]			4 47		6 32	9 05	11 44	17 08			22 46					
					5 00			9 14	11 54	17 17			22 56					
					Zala-szent-grótról			Celldömölkről										
12		**Türje** [2] Y (Balatonszentgyörgy 27)			✕ 4 05	✕ 5 16	6 34	9 15	11 55	17 22		20 23	21 48	22 57				
					✕ 4 17	✕ 5 25	6 42	9 23	✕12 03	17 30		✕20 30	✕21 56	✕23 05				
16		Batyk mh.			4 21	5 31	6 46	9 27	12 08	17 34		20 35	22 00	23 10				
													Keszthelyről					
18		**Zalabér** [1] (Sárvár 28)			4 22	5 36	6 51	9 28	12 09	17 35	19 19	20 35	22 00	23 11				
					4 28	5 43	6 56	9 33	12 14	17 40	19 24	20 40	22 05	23 16				
21		Pakod mh.			4 33	5 48	7 05	9 42	12 23	17 49	19 33	20 49	22 14	23 25				
25		Pókaszepetk [1]			4 38	5 54	7 10	9 48	12 30	17 55	19 39	20 56	22 20	23 32				
28		Kemendollár [1]			4 45	6 02	7 16	9 55	12 37	18 01	19 45	21 02	22 26	23 38				
31		Alibánfa mh.			4 50	6 11	7 22	10 01	12 44	18 07	19 51	21 09	22 32	23 45				
		Zalaszentiván [1]—**Kisfaludpuszta**			5 01	6 19												
35		(Zalaszentiván 25a)	25b		5 02	6 24	7 25	10 02	12 45	18 06	19 52	21 10	22 33	23 47				
36		Pózva mh.				6 29	7 29	10 06	12 49	18 12		21 14	22 37	23 51				
42		**Zalaegerszeg** [1] ✕ (Rédics 25a, Zalalövő 24)			◆S 5 14	6 40	7 37	10 14	12 58	18 20	20 03	21 23	22 45	24 00				

ÉTEL-, ITAL- ÉS CUKRÁSZATI KÜLÖNLEGESSÉGEK A LENTI FÖLDMŰVESSZÖVETKEZET VENDÉGLŐ-ÉTTERMÉBEN ÉS CUKRÁSZDÁJÁBAN

Declassified in Part - Sanitized Copy Approved for Release @ 50-Yr 2013/08/26 : CIA-RDP81-01043R002400040001-6

21 Szombathely—Bucsu—(Rechnitz)

| | | |

20 [Szombathely—] Celldömölk—Székesfehérvár [—Budapest]

Km		Szombathelyi ig.		1839	1847	1837	1807 ◆	1337 Pn	1815 ◆				1811		1801 ◆	1341	1831 Pn
0		**Szombathely**	i.	..	..	..	5 05	7 40	..	..	..	..	12 55	..	17 21	18 45	..
17		**Porpác**	i.	..	..	..	|	8 01	..	..	..	..	13 20	..	17 38	19 10	..
25		**Sárvár**	i.	..	..	..	5 29	8 14	..	..	..	..	13 33	..	17 48	19 21	..
46		**Celldömölk**	é.	..	..	..	5 53	8 46	..	..	..	..	14 10	..	18 09	19 57	..
		Fertőszentmiklós	i.	..	..	..	..	1817	*4 55*	..	..	..	..	..	*13 40*	..	*16 49*
		Celldömölk	é.	..	..	..	..	◆	*6 39*	..	..	..	..	..	*15 21*	..	*19 52*
46		**Celldömölk** (Fertőszentmiklós 19)	i.	3 50	..	..	6 02	8 08	8 54	..	..	..	14 30	..	18 18	..	20 10
53		Nemeskocs mh.		4 02	..	..	|	8 21	9 06	..	..	..	14 41	..	|	..	20 22
55		**Boba**	é.	4 07	..	..	6 13	8 26	9 11	..	..	..	14 46	..	18 29	..	20 27
		Zalaegerszeg	i.	..	..	..	*4 09*	..	*7 01*	..	..	..	..	..	*16 17*	..	*18 24*
		Ukk	i.	..	..	..	*5 38*	..	*8 43*	..	..	..	*11 30*	..	*17 53*	..	*20 00*
		Boba	é.	..	..	..	*6 10*	..	*9 15*	..	..	..	*12 01*	..	*18 24*	..	*20 31*
55		**Boba**	i.	4 08	..	..	6 21	8 29	9 24	..	..	..	14 49	..	18 37	..	20 36
61		Kerta [3]		4 17	..	..	|	8 38	9 33	..	..	..	14 58	..	|	..	20 44
65		Karakószörcsök mh.		4 26	..	..	6 35	8 47	9 42	..	..	..	15 07	..	|	..	20 52
68		Tüskevár [2]		4 33	..	..	|	8 55	9 50	..	..	..	15 14	..	|	..	20 59
71		Somlóvásárhely		4 39	..	..	6 46	9 01	9 56	..	..	..	15 20	..	18 52	..	21 04
76		Devecser [1]		4 50	..	..	6 56	9 15	10 12	..	..	..	15 38	..	19 09	..	21 19
81		Kolontár mh.		5 00	..	..	|	9 25	10 22	..	..	..	15 48	..	|	..	21 28
85		Tósokberénd mh.		5 09	..	..	|	9 34	10 31	..	..	..	15 56	..	|	..	21 37
87		Ajka gyártelep mh.		5 16	5 53	..	|	9 40	10 37	..	..	..	16 02	..	|	..	21 43
88		Ajka ▽ 19a		5 21	6 00	6 11	7 18	9 49	10 47	..	..	..	16 12	..	19 30	..	21 48
94		Városlőd [2]—Kislőd		é.	é.	6 23	|	10 01	10 59	..	..	..	16 24	..	|	..	é.
96		Városlőd megállóhely		..	..	6 29	|	10 07	11 05	..	..	..	16 30	..	|	..	..
104		Szentgál [3]		..	..	6 45	|	10 23	11 21	..	..	..	16 46	..	|	..	..
110		Herend [1]		..	..	6 54	|	10 32	11 30	..	..	..	16 55	..	19 56	..	..
114		Márkó mh.		..	..	7 02	|	10 39	11 38	..	..	..	17 02	..	|	..	..
124		**Veszprém** külső pu. [3] (Győr-Alsóörs 11)	é.	..	..	7 14	7 56	10 51	11 50	..	..	..	17 14	..	20 09	..	..
		Veszprém külső pu.	i.	..	..	*7 26*	*8 09*	*11 09*	*12 08*	..	..	..	*17 30*	..	*20 26*	..	..
		Veszprém	é.	..	..	*7 40*	*8 23*	*11 14*	*12 22*	..	..	..	*17 44*	..	*20 40*	..	..

Szombathelyről

Veszprémbe

Veszprémből

Szombathelyről

1801 és 1807 Zalaegerszeg — Budapest keleti pu.

1815 Celldömölk — Veszprém külső pu. között VII. 31-ig csak vasárnap és hétfőn, VIII. 1-től naponta közlekedik.

1817 VII. 31-ig keddtől szombatig közlekedik.

Km		Szombathelyi ig.		1829	1827	1227	1807 ◆		1815	1115	1823	1213	1811		1801 ◆		
		Veszprém	i.	*4 21*	*5 14*	..	*7 43*	..	*11 53*	..	*15 05*	..	*16 59*	..	*19 56*	..	..
		Veszprém külső pu.	é.	*4 31*	*5 24*	..	*7 53*	..	*12 03*	..	*15 15*	..	*17 09*	..	*20 06*	..	..
124		**Veszprém** külső pu. [3]	i.	4 46	5 39	..	8 05	..	▽12 18	..	15 29	..	17 24	..	20 20	..	..
127		Kádárta mh.		4 53	5 46	..	|	..	12 25	..	15 36	..	17 30	..	|	..	..
			é.	5 00	5 53	..	8 14	..	12 32	..	15 43	..	17 37	..	20 29	..	..
132		**Hajmáskér** (Dombóvár 49) ▽	i.	5 01	5 55	..	8 15	..	12 34	..	15 44	..	17 38	..	20 30	..	..
			é.	5 07	6 01	..	|	..	12 39	..	15 49	..	17 43	..	|	..	..
135		Hajmáskér Újtelep mh.		5 14	6 08	..	|	..	12 46	..	15 56	..	17 50	..	|	..	..
138		Öskü mh.		5 23	6 21	..	8 27	..	12 54	..	16 04	..	18 13	..	20 43	..	..
143		Pétfürdő		5 34	6 33	..	8 35	..	13 06	..	16 16	..	18 22	..	20 51	..	..
147		Várpalota [1] ▽		5 39	6 38	..	|	..	13 11	..	16 21	..	18 27	..	|	..	..
148		Inota mh. [1]		5 54	6 47	..	|	..	13 20	..	16 30	..	18 36	..	|	..	..
154		Csór [5]—Nádasdladány [5]		6 04	6 57	..	|	..	13 30	..	16 41	..	18 46	..	|	..	..
160		Sárszentmihály [3]		6 12	7 05	..	|	..	13 37	..	16 49	..	18 54	..	|	..	..
164		Sárpentele mh.		6 20	7 13	..	|	..	▽13 45	..	16 57	..	19 02	..	21 14	..	..
169		**Székesfehérvár** [2] 6, 30, 31, 35, 36, 45	é.	..	..	..	8 58	..	..	..	..	..	..	..	..	..	..
169		**Székesfehérvár**	i.	..	..	7 35	9 08	..	..	14 36	..	17 47	19 13	..	21 26	..	..
233		**Budapest**-Kelenföld	é.	..	..	9 39	10 10	..	..	15 44	..	19 00	20 26	..	22 28	..	..
237		**Budapest** déli pu.	é.	..	..	9 49	|	..	..	15 56	..	19 12	▽20 41	..	|	..	..
246		**Budapest** keleti pu.	é.	..	..	..	10 30	..	..	..	..	..	..	..	22 46	..	..

Veszprémből

Veszprémből

Declassified in Part - Sanitized Copy Approved for Release @ 50-Y1 2013/08/28 : CIA-RDP81-01043R002400040001-6

20 [Budapest—] Székesfehérvár—Celldömölk [—Szombathely]

Km		Szombathelyi ig.		1220	1840	1820	1842 ◆2.Pn	1802 ◆	1112 1822	1812	1114	1816	◆1224 1826	1806 ◆
0		**Budapest** keleti pu.	i.	..	..	..	5 35	6 20	..	10 30	13 45	..	..	17 36
0		**Budapest** déli pu.	i.	23 40	..	..	6 00	6 40	7 28	10 42	13 56	..	14 34 14 45	17 58
4		**Budapest**-Kelenföld	i.	23 52	..	..	7 00	7 40	7 40	12 08	15 17	..	16 50	18 58
67		**Székesfehérvár**	é.	1 00	..	..			8 40					
67		**Székesfehérvár** [2] ✕ 6, 30, 31, 35, 36, 45	i.	..	4 23	5 24	7 16	7 51	9 10	12 16	..	♀ 15 34	17 02	19 07
72		Sárpentele mh.		..	4 32	5 32			9 18	12 24	..	15 42	17 11	
76		Sárszentmihály [3]		..	4 40	5 41			9 27	12 33	..	15 50	17 19	
83		Csór [5]—Nádasdladány [5]		..	4 50	5 51			9 37	12 43	..	16 00	17 29	
88		Inota mh. [1]		..	5 00	6 01	7 40		9 47	12 53	..	16 09	17 39	
90		Várpalota [1] ♀		..	5 10	6 11	7 48	8 15	9 57	13 05	..	16 17	17 46	19 30
94		Pétfürdő		..	5 28	6 20	7 56	8 28	10 05	13 13	..	16 26	18 30	19 37
98		Öskü mh.		..	5 37	6 29	8 02		10 14	13 22	..	16 35	18 39	
102		Hajmáskér-Újtelep mh.		..	5 45	6 37			10 22		..	16 42	18 46	
			é.	..	5 50	6 42	8 11	8 40	10 27	13 32	..	16 47	18 51	19 49
104		**Hajmáskér** ♀ (Dombóvár 49)	49 i.	..	5 55	6 43	8 16	8 41	10 29	13 33	..	16 48	18 54	19 50
			é.	..	6 04	6 52	x8 23			13 42	..	16 57	19 03	
109		Kádárta mh.		..	6 11	6 59	8 30	8 52	10 42	13 49	..	17 04	19 10	20 01
112		**Veszprém** külső pu. [3] ✕ (Győr-Alsóörs 11)		..										
		Veszprém külső pu.	11a i.	1830	*6 24*	*7 09*	*9 00*	*9 00*	*11 00*	*14 10*	..	*17 30*	*19 25*	*20 26*
		Veszprém	é.		*6 38*	*7 23*	*9 14*	*9 14*	*11 14*	*14 24*	..	*17 44*	*19 39*	*20 40*
		Veszprém	11a i.	*4 04*	1844	1832	*8 25*	*8 25*	..	*13 44*	..	*16 59*	..	*19 56*
		Veszprém külső pu.	é.	*4 14*			*8 35*	*8 35*	..	*13 54*	..	*17 09*	..	*20 06*
112		**Veszprém** külső pu. [3] ✕	i.	4 24	..	..	8 38	9 02	..	14 00	..	17 21	..	20 11
120		Márkó mh.		4 41	..	..			..	14 17	..	17 38	..	
126		Herend [1]		4 50	..	..	x8 58	9 22	..	14 26	..	17 48	..	20 31
132		Szentgál [3]		5 02	..	..	x9 08		..	14 38	..	18 00	..	
140		Városlőd megállóhely		5 13	..	..	x9 17	9 39	..	14 49	..	18 11	..	20 47
142		Városlőd [2]—Kislőd		5 18	..	..			..	14 54	..	18 16	..	
148		Ajka ♀ 19a		5 26	✕ 5 30	6 26	9 28	9 50	..	15 06	..	18 35	..	20 57
150		Ajka gyártelep mh.		é.	✕ 5 34	6 32	é.		..	15 12	..	18 41	..	
152		Tósokberénd mh.		..		6 37			..	15 17	..	18 46	..	
156		Kolontár mh.		..		6 45			..	15 25	..	18 54	..	
160		Devecser [1]		..		6 52		10 09	..	15 32	..	19 01	..	21 16

◆ 1224 szombaton és munkaszünetes napokon nem közlekedik

1802 és **1806** Budapest keleti pu.—Zalaegerszeg 1842 hétfőn közlekedik

ÉTEL-, ITAL- ÉS CUKRÁSZATI KÜLÖNLEGESSÉGEK A **DEVECSERI** Földműves-szövetkezet VENDÉGLŐ-ÉTTERMÉBEN ÉS CUKRÁSZDÁJÁBAN

Szállítson Házától-házig a **MÁVTRANS-szal!** Megbízást felvesz, árut felvilágosítást ad: SZOMBATHELY MÁV ÁLLOMÁS. Távbeszélő: 84

Km		Szombathelyi ig.				1832	1332	1802 ◆		1812		1816	1316	1806 ◆	1838 Pn	1320
160		Devecser [1]	i.	..	..	6 57	..	10 10	..	15 36	..	19 10	..	21 17	22 57	..
165		Somlóvásárhely		..	..	7 06	..	10 19	..	15 46	..	19 19	..		23 07	..
168		Tüskevár [2]		..	..	7 12	..		..	15 51	..	19 25	..		23 13	..
172		Karakószörcsök mh.		..	..	7 18	..		..	15 58	..	19 31	..		23 19	..
176		Kerta [3]		..	..	7 25	..		..	16 06	..	19 39	..		23 27	..
181		**Boba**	é.	..	..	7 32	..	10 40	..	16 13	..	19 46	..	21 46	23 34	..
		Boba	26 i.	..	..	*8 07*	..	*10 48*	..	*16 18*	..	..	..	*21 54*	*3 29*	..
		Ukk	é.	..	..	*8 41*	..	*11 21*	..	*16 51*	..	..	..	*22 26*	*4 07*	..
		Zalaegerszeg	25 é.	..	..	*10 14*	..	*12 58*	..	*18 20*	..	..	..	*24 00*	*6 40*	..
181		**Boba**	i.	..	..	7 33	..	10 44	..	16 17	..	19 49	..	21 50	23 35	..
183		Nemeskocs mh.	26	..	..	7 38	..		..		..	19 54	..		23 40	..
191		**Celldömölk** ✕ (Fertőszentmiklós 19)	é.	..	..	7 48	..	10 54	..	16 31	..	20 04	..	22 00	23 50	..
		Celldömölk	19 i.	..	..	*9 10*	..	..	..	*17 55*	..	..	..	..	*3 20*	..
		Fertőszentmiklós	é.	..	..	*10 56*	..	..	..	*19 40*	..	..	..	..	*5 42*	..
191		**Celldömölk**	i.	..	..	..	9 38	11 02	..	16 41	..	..	20 10	22 08	..	2 58
212		**Sárvár**		..	..	..	10 17	11 24	..	17 21	..	..	20 48	22 30	..	3 36
219		**Porpác**	10 é.	..	..	..	10 31		..	17 35	..	..	21 00		..	3 51
236		**Szombathely**	é.	..	..	..	10 57	11 50	..	18 05	..	..	21 26	22 56	..	4 20

Declassified in Part - Sanitized Copy Approved for Release @ 50-Y-2013/08/28 : CIA-RDP81-01043R002400040001-6

Declassified in Part - Sanitized Copy Approved for Release @ 50-Yr 2013/08/26 : CIA-RDP81-01043R002400040001-6

19 Celldömölk—Fertőszentmiklós [—Pamhagen (Pomogy)]

| | | |

18 Szombathely—Rum

..	19 25	..	6 20	..	▲10 30	17 36			i. Budapest keleti (▲ déli) pu.	10	é.	10 30	17 18	▲20 41	22 46	..	5 03	..	..
..	4 20	..	11 50	..	18 05	22 56			é. Szombathely		i.	5 05	9 09	12 55	17 21	..	20 58	..	..
8230 ◆Pn	8220	8242	8224	8226 Pn	8238 Pn	8228 Pn	Km		Szombathelyi ig.			8229 Pn	8227	8245	8223	8221 Pn	8231 Pn		
0 21	4 56	8 05	14 13	x16 25	18 20	x23 20	0		i. **Szombathely** [1] ✕ 15—21		é.	4 41	7 09	12 17	16 10	x18 05	20 00	◆8230 hétfőn és VIII. 21-én közlekedik	
0 28	5 05	8 17	14 22	16 33	18 28	23 28	4		Szentkirály			4 34	7 00	12 06	16 01	17 58	19 53		
0 34	5 12	8 25	14 29	16 39	18 34	23 34	7		Táplánszentkereszt felső			4 28	6 52	11 41	15 54	17 52	19 47		
0 38	5 17	8 31	14 34	16 43	18 38	23 38	9		Táplánszentkereszt alsó			4 24	6 46	11 31	15 49	17 48	19 43		
0 41	5 21	8 36	14 39	16 47	18 42	23 41	10		Tanakajd mh.			4 20	6 41	11 22	15 44	17 44	19 39		
0 47	5 27	8 51	14 45	16 53	18 48	23 47	13		Vasszécsény			4 14	6 34	11 14	15 38	17 38	19 33	..	..
0 55	5 36	9 11	14 54	17 01	18 56	23 55	17		Csempeszkopács			4 06	6 25	10 59	15 29	17 30	19 25	..	..
1 00	⌀5 41	x9 17	14 59	17 06	19 01	0 00	20		Rum kastély mh.			4 00	6 18	10 48	15 22	17 24	19 19	..	..
1 04	5 45	9 22	15 03	x17 10	19 05	✕ 0 04	22		é. **Rum**		i.	3 57	6 13	10 42	15 18	x17 20	19 15	..	..

19a Ajka—Jókaibánya elágazás — Alsócsinger—Jókaibánya

Valamennyi vonat 2. osztályú kocsikkal

..	..	4 24	..	9 02	..	20 11			i. Veszprém külső pu.	20	é.	7 56	..	11 50	..	17 14	20 09	..
..	..	5 26	..	9 50	..	20 57			é. Ajka		i.	7 18	..	10 47	..	16 12	19 30	..
..	..	6 02	..	8 54	..	18 19			i. Celldömölk	20	é.	..	..	10 54	..	..	20 04	..
..	..	7 18	..	10 47	..	19 30			é. Ajka		i.	..	..	9 50	..	..	18 35	..
430		342		424		428	Km		Szombathelyi ig.			427		347		423	343	421
5 01	..	7 34	..	13 01	..	21 01			i. **Ajka**		é.	7 11	..	9 04	..	15 21	17 54	23 21
5 07	..	7 41	..	13 07	..	21 07			Bódé felső elágazás mh.			7 06	..	8 59	..	15 16	17 49	23 16
5 13	..	x7 48	..	13 13	..	21 13			Bódé felső mh.			7 02	..	x8 52	..	15 12	x17 42	23 12
5 17	..	7 52	..	13 17	..	21 17			é. **Jókaibánya elágazás** mh.		i.	6 58	..	8 48	..	15 08	17 38	23 08
{	..	7 53	..	{	..	..			i. **Jókaibánya elágazás** mh.		é.	{	..	8 47	..	{	17 37	{
{	..	8 02	..	{	..	..			é. **Alsócsinger**		i.	{	..	8 40	..	{	17 30	{
5 17	..	..	..	13 17	..	21 17			i. **Jókaibánya elágazás** mh.		é.	6 58	..	..	..	15 08	..	23 08
5 25	..	..	..	13 25	..	21 25			é. **Jókaibánya**		i.	6 50	..	..	..	15 00	..	23 00

19b Ajka—Halimba

Valamennyi vonat 2. osztályú kocsikkal

..	4 24	..	14 00	..	20 11	..			i. Veszprém külső pu.	20	é.	7 14	..	17 14	..	..	..	..
..	5 26	..	15 06	..	20 57	..			é. Ajka		i.	6 11	..	16 12	..	..	..	..
..	6 02	..	..	..	{ 20 18	..			i. Celldömölk	20	é.	7 48	..	16 31	..	23 00	..	..
..	7 18	..	..	..	21 48	..			é. Ajka		i.	6 26	..	15 06	..	20 57	..	..
	22		26		28		Km		Szombathelyi ig.			29		25		21		
..	7 43	..	15 51	..	23 52	..			i. **Ajka**		é.	4 41	..	12 41	..	20 38	..	..
..	7 54	..	16 02	..	0 03	..			Bódé alsó mh.			4 31	..	12 31	..	20 28	..	..
..	8 04	..	16 12	..	0 13	..			Csékúti mh.			4 22	..	12 22	..	20 19	..	..
..	8 09	..	16 17	..	0 18	..			Csékút—Padrag			4 17	..	12 17	..	20 14	..	..
..	8 19	..	16 27	..	0 28	..			é. **Halimba**		i.	4 05	..	12 05	..	20 02	..	..

Declassified in Part - Sanitized Copy Approved for Release @ 50-Y1 2013/08/28 : CIA-RDP81-01043R002400040001-6

16 Hegyeshalom—Szombathely

| | | |

15 Nagykanizsa—Szombathely—Sopron déli pu.

		Budapest déli pu. (▲ keleti pu.)	30	*i.*	..	..	..	..	..	*23 40*	..	*7 08*	..	*7 18*	..	*13 36*	..	..
		Nagykanizsa		*é.*	..	..	..	..	..	*6 45*	..	*12 24*	..	*14 08*	..	*20 47*	..	..
		Pécs	60	*i.*	..	..	..	..	..	*4 30*	..	*6 40*	..	..	*14 20*	*15 30*	..	..
		Nagykanizsa		*é.*	..	..	..	..	..	*7 45*	..	*12 05*	..	..	*17 37*	*20 39*	..	..
Km		*Szombathelyi ig.*					1449 Pn	1417	1447 Pn	2437 Pn		1411	1423 Pn	1443	1421 Pn	1419		
										▽					▽			
0	▮	**Nagykanizsa** [2] ✕ 🚌		*i.*	..	..	..	3|00	4 46	7|50	..	13|12	..	16|45	17 48	21|14	..	..
2	▮	Kanizsavár mh.			..	..	..	3 06	4 53	7 56	..	13 19	..	16 52	|	21 20	..	..
9	▮	Újudvar [3]			..	..	..	3 20	5 07	8 14	..	13 33	..	17 10	|	21 33	..	..
13	▮	Újnéppuszta [3]			..	..	..	3 27	5 14	8 21	..	13 41	..	17 17	|	21 40	..	..
18	▮	Gelse [1]			..	..	..	3 38	5 25	8 31	..	13 53	..	17 28	18 18	21 51	..	..
22	▮	Kiliman mh.			..	..	..	3 44	5 31	8 37	..	13 59	..	17 34	|	21 57	..	..
26	▮	Felsőrajk [2]			..	..	..	3 51	5 42	8 43	..	14 06	..	17 41	|	22 04	..	..
28	▮	Pötréte mh. [1]			..	..	..	3 57	5 49	8 48	..	14 13	..	17 47	|	22 10	..	..
33	▮	Zalaszentmihály—Pacsa [6] 🚌			..	..	..	4 06	5 57	8 55	..	14 21	..	17 55	18 36	22 18	..	..
41	▮	Búcsúszentlászló			..	..	..	4 20	6 11	9 09	..	14 36	..	18 09	18 50	22 32	..	..
45	▮	Nagykapornak [5] 🚌			..	..	..	4 28	6 19	9 17	..	14 44	..	18 17	18 57	22 39	..	..
48	▮	Alsónemesapáti mh.			..	..	..	4 35	6 26	9 22	..	14 51	..	18 23	|	22 45	..	..
53	▮	**Zalaszentiván** ▽ 25, 25b		*é.*	..	..	..	4 45	6 36	9 31	..	15 01	..	18|33	19 11	22 55	..	..
		Zalaszentiván	25b	*i.*	..	..	..	*5 13*	*6 37*	*9 45*	..	*15 45*	..	*18 35*	*19 17*	*23 10*		..
		Zalaegerszeg		*é.*	..	..	..	*5 34*	*6 56*	*10 06*	..	*16 06*	..	*18 52*	*19 37*	*23 27*		..
		Zalaegerszeg	25b	*i.*	..		*23 30*	*4 21*	..	*9 01*	..	*14 47*	*17 07*	..	*18 54*	*22 17*		..
		Zalaszentiván		*é.*	..		*23 52*	*4 38*	..	*9 20*	..	*15 06*	*17 23*	..	*19 09*	*22 37*		..
53	▮	**Zalaszentiván** ▽ 25, 25b		*i.*	..	..	3 27	5 01	..	9 40	..	15 11	✕17 33	..	19 14	23 05	..	..
57	▮	Zalaszentlőrinc mh.			..	..	✕3 32	5 08	..	9 46	..	15 17	17 39	..	19 20	✕23 11	..	..
60	▮	Egervár [1]—Vasboldogasszony [1]			..	..	3 38	5 15	..	9 52	..	15 24	17 45	..	19 30	23 18	..	..
66	▮	Győrvár mh. [4]			..	..	3 46	5 25	..	10 01	..	15 34	17 54	..	19 39	23 27	..	..
69	▮	Pácsony			..	..	3 52	5 32	..	10 08	..	15 41	18 04	..	|	23 34	..	..
74	▮	Oszkó [3]			..	..	4 02	5 46	..	10 18	..	15 55	18 13	..	|	23 48	..	..
79	▮	Vasvá [1] 🚌			..	..	4 09	5 55	..	10 26	..	16 04	18 20	..	19 57	23 56	..	..
83	▮	Püspökmolnári [1]			..	..	4 16	6 09	..	10 33	..	16 16	18 27	..	20 04	0 05	..	..
88	▮	Szentléránt mh.			..	..	4 23	6 18	..	10 40	..	16 25	18 33	..	|	✕0 13	..	..
89	▮	Sorkifalud [3]			..	..	4 28	6 24	..	10 45	..	16 30	18 39	..	|	0 18	..	..
98	▮	Gyöngyösfalu mh. [1]			..	..	4 40	6 40	..	10 59	..	16 44	18 52	..	|	|	..	..
103	▮	**Szombathely** [1] ✕ 10, 16, 17, 18 🚌		*é.*	..	..	4 46	6 46	..	▽ 11 05	..	16 52	✕18 58	..	▽ 20 39	0 39	..	..

Km		*Szombathelyi ig.*			1439 Pn	1429 Pn	1437		1435 Pn		1433	1411			1431 Pn			
					3420	3430	3432		3422		3436	3418			3438			
103	▮	**Szombathely** [1] ✕ 20, 21 🚌		*i.*	◆ 0 20	..	5|23	..	9|57	..	14 15	17 24	↔	↔	✕ 21 36	..	..	..
111	▮	Salköveskút [1]—Vassurány [1]			0 32	..	5 36	..	10 09	..	14 28	17 36	↔	↔	21 48	..	..	..
114	▮	Acsád [2] 🚌			0 38	..	5 43	..	10 15	..	14 34	17 42	↔	↔	21 54	..	..	..
119	▮	Gór mh. [2]		*é.*	✕0 45	..	5 50	..	10 23	..	14 42	17 49	↔	↔	22 01	..	..	..
					0 55	4 04	6 00	..	10 33	..	14 52	17 59	..	..	22 11	..	..	..
126	▮	**Bük** [1] ▽ (Sárvár—Répcevis 14)		*i.*	0 57	4 14	6 08	..	10 38	..	14 57	18 05	↔	↔	22 13	..	..	..
					✕1 04	4 21	6 16	..	10 46	..	15 04	18 13	↔	↔	✕22 20	..	..	..
131	▮	Tormáspuszta mh.			1 10	4 27	6 23	..	10 52	..	15 11	18 20	↔	↔	22 25	..	..	..
134	▮	Újkér [2]			✕1 14	4 31	6 29	..	10 57	..	15 17	18 26	↔	↔	✕22 29	..	..	..
137	▮	Nemeskér [2]—Egyházasfalu mh. [3]			1 21	4 38	6 36	..	11 09	..	15 32	18 34	↔	↔	22 36	..	..	..
140	▮	Lövő ▽ 🚌			1 29	4 46	6 45	..	11 17	..	15 41	18 43	↔	↔	22 44	..	..	..
145	▮	Sopronkövesd			✕1 33	✕4 50	6 50	..	11 22	..	15 46	✕18 48	↔	↔	✕22 48	..	..	..
148	▮	Vejke mh.			✕1 37	4 55	6 55	..	11 27	..	15 51	18 53	↔	↔	✕22 52	..	..	..
150	▮	Peresznye mh. [1]			1 43	5 05	7 02	..	11 33	..	15 58	19 03	↔	↔	22 58	..	..	..
153	▮	Nagycenk			✕1 50	5 13	7 12	..	11 41	..	16 08	19 12	↔	↔	✕23 05	..	..	..
158	▮	Kópháza-Balf mh. [2]			1 54	5 17	7 16	..	11 45	..	16 12	19 16	..	..	23 09	..	..	..
160	▮	**Magyarfalva** [2] ▽		*é.*	1 55	5 18	7 17	..	11 47	..	16 13	19 17	..	..	23 10	..	..	..
				i.	2 02	5 25	7 26	..	11 54	..	16 22	19 26	..	..	23 17	..	..	..
165	▮	**Sopron** [1] ✕ (Győr 8)		*é.*	2 03	5 26	7 28	..	11 56	..	16 25	19 32	..	..	23 18	..	..	..
166	▮	**Sopron déli pu.** [1] ▽ 🚌 15a		*i.*	2 07	5 30	7|33	..	12|00	..	16 30	19 37	..	..	✕ 23 22	..	..	..

◆ 1439/3420 hétfőn és VIII. 21-én közlekedik

15a Ágfalva—Sopron déli pu.

1459 2.	1457 Pn		1445 Pn	1455 2.	1453 2.	1451 Pn	Km		*Szombathelyi ig.*		1450 2.		1452 Pn	1444 Pn	1454 2.	1456 2.	1458 Pn
✕ 5 15	7 22	..	✕13 20	15|28	✕ 17 34	22 12	0	▮	*i.* **Ágfalva**	*é.*	✕ 4 52	..	7 09	✕13 01	15 15	✕ 17 19	22 10
~ 5 22	|	..	{ 13 24	|	{ 17 40	22 16	3	▮	▽ Sopron-Gyártelep mh.	↑	|	..	7 04	|	15 08	17 12	22 05
~ ✕ 5 27	7 30	..	✕13 28	15|39	✕ 17 45	22 20	5	▮	*é.* **Sopron** déli pu. [1] ▽ 15 🚌	*i.*	✕ 4 40	..	7 00	✕12 52	15 02	✕ 17 07	22 01

Declassified in Part - Sanitized Copy Approved for Release @ 50-Y12013/08/26 : CIA-RDP81-01043R002400040001-6

15 Sopron déli pu.—Szombathely—Nagykanizsa

ÉTEL-, ITAL- ÉS CUKRÁSZATI KÜLÖNLEGESSÉGEK A VASVÁRI FÜLÖPÜVÖSSZÖVETKEZET VENDÉGLŐ-ÉTTERMÉBEN ÉS CUKRÁSZDÁJÁBAN

Km		Szombathelyi ig.		1410 ◆Pn	3439 Pn 1430	1420 Pn	3419 1412	3437aPn 1432a	3437Pn 1432	1424	3415 1414	2438 Pn	3433 1436	1428 Pn	3411Pn 1418		
0		**Sopron déli pu.** [1] ⊻ 15a	i.	..	3 00	..	4 36	✕ 6 58	10 10	..	14 30	..	17 32	..	22 28	..	..
			é.	..	3 04	..	4 41	7 02	10 14	..	14 35	..	17 37	..	22 32	..	..
2		**Sopron** [1] ✕ (Győr 8)	i.	..	3 05	..	4 44	7 06	10 16	..	14 37	..	17 40	..	✕22 34	..	..
			é.	..	3 12	..	4 52	7 13	10 23	..	14 45	..	17 48	..	✕22 41	..	..
7		**Magyarfalva** [2] ⊻	i.	..	3 16	..	4 52	7 18	10 23	..	14 46	..	17 49	..	22 42	..	..
8		Kópháza-Balf mh. [2]		..	✕3 19	..	✕4 55	7 21	10 27	..	14 50	..	17 52	..	22 46	..	..
14		Nagycenk		..	3 27	..	5 04	7 33	10 37	..	15 00	..	18 03	..	22 59	..	..
17		Pereszteg mh. [1]		..	✕3 32	..	5 10	7 39	10 43	..	15 06	..	18 09	..	23 05	..	..
19		Vejke mh.		..	✕3 36	..	✕5 16	7 43	10 48	..	15 12	..	18 15	..	✕23 09	..	..
22		Sopronkövesd		..	3 41	..	5 23	7 48	10 53	..	15 19	..	18 22	..	23 14	..	..
26		Lövő ⊻		..	3 49	..	5 31	7 56	11 05	..	15 27	..	18 35	..	23 22	..	..
30		Nemeskér [2]—Egyházasfalu mh. [3]		..	✕3 55	..	5 38	8 03	11 12	..	15 34	..	18 42	..	23 29	..	..
32		Újkér [2]		..	4 00	..	5 44	8 08	11 17	..	15 40	..	18 48	..	23 34	..	..
35		Tormáspuszta mh.		..	4 05	..	5 49	8 13	11 23	..	15 45	..	18 54	..	23 40	..	..
			é.	..	4 12	..	5 57	8 20	11 30	..	15 53	..	19 02	..	23 47	..	..
40		**Bük** [1] (Sárvár—Répcevis 14)	i.	..	4 14	..	6 11	8 23	11 34	..	15 58	..	19 11	..	23 55	..	..
48		Gór mh. [2]		..	4 24	..	6 24	8 33	11 45	..	16 09	..	19 23	..			
52		Acsád [2]		..	4 32	..	6 34	8 41	11 53	..	16 18	..	19 33	..			
55		Salköveskút [1]—Vassurány [1]		..	4 38	..	6 41	8 47	11 59	..	16 24	..	19 39	..			
64		**Szombathely** [1] ✕ 10, 16, 17, 18	é.	..	4 49	..	6 52	✕ 8 58	12 10	..	16 35	..	19 51	..			
		Budapest keleti (▲ déli) pu. 10	i.	**17 36**	..	*19 25*	..	..	..	**6 20**	..	▲*10 30*	..	*10 55*			
		Szombathely	é.	**22 56**	..	*4 20*	..	..	..	**11 50**	..	*18 05*	..	*21 26*			
64		**Szombathely** [1] ✕ 20, 21	i.	0 17	..	5 37	7 50	..	..	14 00	16 55	⊻ 18 15	..	✕21 39	..	..	..
68		Gyöngyöshermán mh. [1]		✕0 23	..		7 58	..	..	14 10	17 03	18 22	..	21 46	..	..	..
77		Sorkifalud [3]		0 35	..	5 55	8 11	..	..	14 24	17 15	18 38	..	21 58	..	..	..
79		Szentlőránt mh.		✕0 39	..	✕5 59	8 16	..	..	14 28	17 20	✕18 42	..	✕22 02	..	..	..
84		Püspökmolnári [1]		0 47	..	6 07	8 29	..	..	14 37	17 32	18 50	..	22 10	..	..	..
88		Vasvár [1]		0 56	..	6 15	8 38	..	..	14 46	17 41	18 58	..	22 18	..	..	..
92		Oszkó [3]		✕1 04	..	6 23	8 50	..	..	14 57	17 53	19 07	..	22 27	..	..	..
98		Pácsony		1 13	..	6 32	9 00	..	..	15 07	18 04	19 15	..	2 36	..	..	..
101		Győrvár mh. [4]		✕1 18	..	6 38	9 05	..	..	15 12	18 09	19 20	..	22 41	..	..	..
107		Egervár [1]—Vasboldogasszony [1]		1 27	..	6 47	9 14	..	..	15 25	18 18	19 29	..	22 50	..	..	..
110		Zalaszentlőrinc mh.		✕1 32	..	6 53	✕ 9 20	..	..	15 30	18 23	✕19 34	..	✕22 56	..	..	..
113		Zalaszentiván ⊻ 25, 25b		1 39	..	6 58	9 26	..	..	15 36	18 29	19 40	..	23 01	..	..	..
		Zalaszentiván 25b	i.	..	..	*7 05*	*9 45*	..	..	*15 45*	*18 35*	*19 55*	..	*23 10*	..	..	..
		Zalaegerszeg	é.	..	..	*7 29*	*10 06*	..	..	*16 06*	*18 52*	*20 12*	..	*23 27*	..	..	..
		Zalaegerszeg 25b	i.	*23 30*	*4 21*	*6 08*	*9 01*	..	..	*14 47*	*17 51*	*18 54*	..	..	..	..	..
		Zalaszentiván	é.	*23 52*	*4 38*	*6 30*	*9 20*	..	..	*15 06*	*18 15*	*19 09*	..	..	..	..	..

EMLÉKTÁRGYAK UTÁNSZÁLLÍTÓ

Km		Szombathelyi ig.		1440 Pn	1442	1420 Pn	1412			1424	1414	2438 Pn					
113		**Zalaszentiván** ⊻ 25, 25b	i.	0 07	4 48	7 03	9 36	..	..	15 46	18 39	19 41	..	..	..	..	..
119		Alsónemesapáti mh.		0 16	4 57		9 46	..	..	15 56	18 48	19 51	..	..	..	..	..
122		**Nagykapornak** [5]		0 23	5 04	7 17	9 53	..	..	16 03	18 59	19 56	..	..	..	..	..
126		Búcsúszentlászló		✕0 32	5 13	7 25	10 06	..	..	16 12	19 08	20 04	..	..	..	..	..
134		Zalaszentmihály-Pacsa [6]		0 47	5 28	7 39	10 25	..	..	16 27	19 24	20 18	..	..	..	..	..
138		Pötréte mh. [1]		0 54	5 35	Pacsa	10 33	..	..	16 34	19 32	✕20 24	..	..	..	..	..
141		Felsőrajk [2]		1 00	5 41		10 43	..	..	16 40	19 38	Pacsa 20 29	..	..	..	..	..
144		Kilimán mh.		1 06	5 47		10 49	..	..	16 46	19 44	↑	..	..	..	..	..
148		Gelse [1]		1 13	5 54	7 56	11 00	..	..	16 56	19 52	Zalaegerszeg 20 39	..	..	..	..	..
154		Újnéppuszta [3]		1 22	6 04		11 09	..	..	17 02	20 02	✕20 48	..	..	..	..	..
157		Újudvar [3]		1 29	6 11		11 16	..	..	17 09	20 09	20 55	..	..	..	..	..
164		Kanizsavár mh.		1 41	6 25		11 30	..	..	17 23	20 23	21 07	..	..	..	..	..
166		**Nagykanizsa** [2] ✕ (30, 60)	é.	1 46	6 30	8 26	11 35	..	..	17 28	20 28	⊻ 21 11	..	..	..	..	..
		Nagykanizsa 60	i.	*3 30*	..	*8 28*	*14 45*	..	..	..	..	*21 13*	..	..	..	..	..
		Pécs	é.	*8 58*	..	*11 34*	*19 50*	..	..	..	..	*0 22*	..	..	..	..	..
		Nagykanizsa 30	i.	*4 45*	*8 35*	*8 35*	..	..	..	*18 00*	*21 00*	..	..	..	..	..	..
		Budapest déli (▲ keleti) pu.	é.	*10 10*	*16 10*	*16 10*	..	..	..	*23 24*	*4 15*	..	..	..	..	..	..

◆ 1410 hétfőn és VIII. 21-én közlekedik

Declassified in Part - Sanitized Copy Approved for Release @ 50-Y:2013/08/28 : CIA-RDP81-01043R002400040001-6

15 Sopron déli pu.—Szombathely—Nagykanizsa

Km		Szombathelyi ig.		1410 ◆Pn 1430	3439 Pn	1420 Pn	3419 1412	3437aPn 1432a	3437Pn 1432	1424	3415 1414	2438 Pn	3433 1436	1428 Pn	3411Pn 1418		
0		**Sopron déli pu.** [1] ⅄ 15a	i.	..	3 00	..	4 36	✕ 6 58	10 10	..	14 30	..	17 32	..	22 28	..	..
			é.	..	3 04	..	4 41	7 02	10 14	..	14 35	..	17 37	..	22 32	..	..
2		**Sopron** [1] ✕ (Győr 8)	i.	..	3 05	..	4 44	7 06	10 16	..	14 37	..	17 40	..	22 34	..	..
			é.	..	3 12	..	4 52	7 13	10 23	..	14 45	..	17 48	..	22 41	..	..
7		**Magyarfalva** [2] ⅄	i.	..	3 16	..	4 52	7 18	10 23	..	14 46	..	17 49	..	22 42	..	..
8		Kópháza-Balf mh. [2]		..	✕3 19	..	✕4 55	7 21	10 27	..	14 50	..	17 52	..	22 46	..	..
14		Nagycenk		..	3 27	..	5 04	7 33	10 37	..	15 00	..	18 03	..	22 59	..	..
17		Pereszteg mh. [1]		..	✕3 32	..	5 10	7 39	10 43	..	15 06	..	18 09	..	23 05	..	..
19		Velike mh.		..	✕3 36	..	✕5 16	7 43	10 48	..	15 12	..	18 15	..	✕23 09	..	..
22		Sopronkövesd		..	3 41	..	5 23	7 48	10 53	..	15 19	..	18 22	..	23 14	..	..
26		Lövő ⅄		..	3 49	..	5 31	7 56	11 05	..	15 27	..	18 35	..	23 22	..	..
30		Nemeskér [2]—Egyházasfalu mh. [3]		..	✕3 55	..	5 38	8 03	11 12	..	15 34	..	18 42	..	23 29	..	..
32		Újkér [2]		..	4 00	..	5 44	8 08	11 17	..	15 40	..	18 48	..	23 34	..	..
35		Tormáspuszta mh.		..	4 05	..	5 49	8 13	11 23	..	15 45	..	18 54	..	23 40	..	..
			é.	..	4 12	..	5 57	8 20	11 30	..	15 53	..	19 02	..	23 47	..	..
40		**Bük** [1] (Sárvár—Répcevis 14)	i.	..	4 14	..	6 11	8 23	11 34	..	15 58	..	19 11	..	23 55	..	..
48		Gór mh. [2]		..	4 24	..	6 24	8 33	11 45	..	16 09	..	19 23	..			
52		Acsád [2]		..	4 32	..	6 34	8 41	11 53	..	16 18	..	19 33	..			
55		Salköveskút [1]—Vassurány [1]		..	4 38	..	6 41	8 47	11 59	..	16 24	..	19 39	..			
64		**Szombathely** [1] ✕ 10, 16, 17, 18	é.	..	4 49	..	6 52	✕ 8 58	12 10	..	16 35	..	19 51	..			
		Budapest keleti (▲ déli) pu. 10	i.	**17 36**	..	*19 25*	..	..	..	**6 20**	..	▲*10 30*	..	*10 55*			
		Szombathely	é.	**22 56**	..	*4 20*	..	..	..	**11 50**	..	*18 05*	..	*21 26*			
64		**Szombathely** [1] ✕ 20, 21	i.	0 17	..	5 37	7 50	..	..	14 00	16 55	⅄ 18 15	..	✕21 39	..	..	..
68		Gyöngyöshermán mh. [1]		✕0 23	..		7 58	..	..	14 10	17 03	18 22	..	21 46	..	..	..
77		Sorkifalud [3]		0 35	..	5 55	8 11	..	..	14 24	17 15	18 38	..	21 58	..	..	..
79		Szentléránt mh.		✕0 39	..	✕5 59	8 16	..	..	14 28	17 20	✕18 42	..	✕22 02	..	..	..
84		Püspökmolnári [1]		0 47	..	6 07	8 29	..	..	14 37	17 32	18 50	..	22 10	..	..	..
88		Vasvár [1]		0 56	..	6 15	8 38	..	..	14 46	17 41	18 58	..	22 18	..	..	..
92		Oszkó [3]		1 03	..	6 23	8 50	..	..	14 57	17 53	19 07	..	22 27	..	..	..
98		Pácsony		1 13	..	6 32	9 00	..	..	15 07	18 04	19 15	..	2 36	..	..	..
101		Győrvár mh. [4]		✕1 18	..	6 38	9 05	..	..	15 12	18 09	19 20	..	2 41	..	..	..
107		Ezervár [1]—Vasboldogasszony [1]		1 27	..	6 47	9 14	..	..	15 25	18 18	19 29	..	22 50	..	..	..
110		Zalaszentlőrinc mh.		✕1 32	..	6 53	9 20	..	..	15 30	18 23	✕19 34	..	✕22 56	..	..	..
113		Zalaszentiván ⅄ 25, 25b		..	..	7 05	9 45	..	..	15 45	18 35	19 55	..	23 10	..	..	..
		Zalaegerszeg 25b	é.	..	..	*7 29*	*10 06*	..	..	*16 06*	*18 52*	*20 12*	..	*23 27*	..	..	..
		Zalaegerszeg 25b	i.	*23 30*	*4 21*	*6 08*	*9 01*	..	..	*14 47*	*17 51*	*18 54*	..	..	..	..	..
		Zalaszentiván	é.	*23 52*	*4 38*	*6 30*	*9 20*	..	..	*15 06*	*18 15*	*19 09*	..	..	..	..	..

Km		Szombathelyi ig.		1440 Pn 1442	1420 Pn	1412			1424	1414	2438 Pn					
113		**Zalaszentiván** ⅄ 25, 25b	i.	0 07	4 48	7 03	9 36	..	..	15 46	18 39	19 41	..	..	..	..	..
119		Alsónemesapáti mh.		0 16	4 57		9 46	..	..	15 56	18 48	19 51	..	..	..	..	..
122		Nagykapornak [5]		0 23	5 04	7 17	9 53	..	..	16 03	18 59	19 56	..	..	..	..	..
126		Búcsúszentlászló		0 32	5 13	7 25	10 06	..	..	16 12	19 08	20 04	..	..	..	..	..
134		Zalaszentmihály-Pacsa [6]		0 47	5 28	7 39	10 25	..	..	16 27	19 24	20 18	..	..	..	..	..
138		Pötréte mh. [1]		0 54	5 35		10 33	..	..	16 34	19 32	✕20 24	..	..	..	..	..
141		Felsőrajk [2]		1 00	5 41		10 43	..	..	16 40	19 38	✕20 29	..	..	..	..	..
144		Kilimán mh.		1 06	5 47		10 49	..	..	16 46	19 44	✕20 39	..	..	..	..	..
148		Gelse [1]		1 13	5 54	7 56	11 00	..	..	16 56	19 52	✕20 48	..	..	..	..	..
154		Újnéppuszta [3]		1 22	6 04		11 09	..	..	17 02	20 02	✕20 55	..	..	..	..	..
157		Újudvar [3]		1 29	6 11		11 16	..	..	17 09	20 09	21 05	..	..	..	..	..
164		Kanizsavár mh.		1 41	6 25		11 30	..	..	17 23	20 23	21 07	..	..	..	..	..
165		**Nagykanizsa** [2] ✕ (30, 60)	é.	1 46	6 30	8 26	11 35	..	..	17 28	20 28	⅄ 21 11	..	..	..	..	..
		Nagykanizsa 60	i.	*3 30*		*8 28*	*14 45*	..	..	..	..	*21 13*	..	..	..	..	..
		Pécs	é.	*8 58*	..	*11 34*	*19 50*	..	..	..	..	*0 22*	..	..	..	..	..
		Nagykanizsa 30	i.	*4 45*	*8 35*	*8 35*	..	..	..	*18 00*	*21 00*	..	..	..	..	..	..
		Budapesti déli (▲ keleti) pu.	é.	*10 10*	*16 10*	*16 10*	..	..	..	*23 24*	*4 15*	..	..	..	..	..	..

◆ 1410 hétfőn és VIII. 21-én közlekedik

ÉTEL-, ITAL- ÉS CUKRÁSZATI KÜLÖNLEGESSÉGEK A VENDÉGLŐ-ÉTTERMEBEN ÉS CUKRÁSZDÁJÁBAN VASVÁRI FÜLÖPÖVESSÉGSZÖVETKEZET

EMLÉKTÁRGYAK UTAZÁSHOZ

191

ÉTEL-, ITAL- ÉS CUKRÁSZATI KÜLÖNLEGESSÉGEK A **KISBÉRI FÜLÖPMÜVESSZÖVETKEZET** VENDÉGLŐ-ÉTTERMÉBEN ÉS CUKRÁSZDÁJÁBAN

12 Tatabánya alsó—Pápa

| | | |

11 Alsóörs—Veszprém—Győr

| | | |

11 Győr—Veszprém—Alsóörs

| Km | | |

10 [Graz—] Szentgotthárd—Szombathely—Győr [—Budapest]

		Graz Hbhf.	ÖBB	*i.*	..	..	..	..	..	..	..	..	..	..	..	..	..	..	..	..
				é.	..	..	..	..	..	..	..	..	..	..	..	..	..	..	..	..	..
		Fehring	ÖBB	*i.*	..	..	..	..	..	..	..	..	..	..	..	..	..	..	..	..	..
				é.	..	..	..	..	..	..	..	..	..	..	..	..	..	..	..	..	..
		Szentgotthárd	ÖBB	*i.*	..	..	..	..	..	..	..	..	..	..	..	..	..	..	..	..	..
				é.	..	..	..	..	..	..	..	..	..	..	..	..	..	..	..	..	..
Km		*Szombathelyi ig.*			1811		1335	3313 Pn	1331	**1801**	3321		1341 Pn	3341 ◆	1319 ◆	1341a Pn			
0		**Szentgotthárd** [1] ✕		*i.*	..	..	..	14 16	..	..	17 04	..	..	18 40	..	◆3341 és 1319 🛏 1. 2. Szentgotthárd—Budapest keleti pu.			
6		Máriaújfalu mh. [3]			..	..	..	14 25	..	..	17 14	..	..	18 50	..				
9		Alsóörönök [2]			..	..	..	14 31	..	..	17 21	..	..	18 57	..				
13		Rátót			..	..	..	14 39	..	..	17 33	..	..	19 05	..				
19		Csákánydoroszló [3]			..	..	..	14 47	..	..	17 42	..	..	19 14	..				
23		Horvátnádalja mh. [1]			..	..	..	14 55	..	..	17 49	..	..	19 22	..				
28		**Körmend** ✕ (Pinkamindszent 23)		*é.*	..	..	..	15 01	..	..	17 56	..	..	19 29	..				
		Bajánsenye	22	*i.*	..	..	..		..	..		..	..	*16 50*	..		..	..	..
		Zalalövő		*i.*	..	..	..		..	..		..	..	*18 12*	..		..	..	..
		Körmend		*é.*	..	..	..		..	..		..	..	*19 08*	..		..	..	..
28		**Körmend** ✕		*i.*	..	..	..	15 09	..	..	18 00	..	..	19 44	..		..	..	..
37		Egyházasrádóc [1]			..	..	..	15 21	..	..	18 13	..	..	19 57	..		..	..	..
45		Kisunyom [2]			..	..	..	15 33	..	..	18 25	..	..	20 09	..		..	..	..
50		Szombathely-Szőlős mh.			..	..	..	x15 41	..	..	18 33	..	..		..		..	..	..
54		**Szombathely** [1] ✕ (Sopron 15, Rum 18)		*é.*	..	..	..	15 46	..	..	18 40	..	..	20 21	..		..	..	..
		Nagykanizsa	15	*i.*	*7 50*	..	..		..	*13 12*		..	..		..	*17 48*	..	..	..
		Zalaegerszeg		*i.*	*9 01*	..	..		..	*14 47*		..	..		..	*18 54*	..	..	..
		Szombathely		*é.*	*11 05*	..	..		..	*16 52*		..	..		..	*20 28*	..	..	..
		Kőszeg	17	*i.*	*11 20*	..	*13 30*	..	*15 19*		..	..	*17 13*	..	..	*19 10*	*22 20*	..	..
		Szombathely		*é.*	*12 30*	..	*14 08*	..	*15 59*		..	..	*17 53*	..	..	*19 48*	*23 00*	..	..
54		**Szombathely** [1] ✕ (Rechnitz 21)		*i.*	▽12 55	..	▽14 30	..	16 15	17 21	..	..	✕18 45	..	20 58	23 07	..	..	
62		Vép [1]			13 08	..	14 43	..	16 28		..	..	18 58	..	21 14	23 19	..	..	
				é.	13 19	..	14 54	..	16 39	17 38	..	..	19 09	..	21 25	23 29	..	..	
70		**Porpác** [3] (Hegyesbalom 16)		*i.*	13 20	..	14 55	..	16 40	17 38	..	..	19 10	..	21 28	23 35	..	..	
78		**Sárvár** [1] ✕ (Bük 14, Zalabér 28)		*é.*	13 30	..	15 05	..	16 50	17 46	..	..	19 20	..	21 38	23 44	..	..	
		Sárvár	28	*i.*	*14 10*	..	..	..	*17 55*	*19 53*	..	..	..	..	..	..	..	..	..

Km		*Szombathelyi ig.*		1811	1323	1335		1331	**1801**		1321	1341 Pn		1319 ◆			
78		**Sárvár** [1] ✕	*i.*	13 33	..	15 06	..	16 51	17 48	..	..	19 21	..	21 45	..	..	..
82		Bajti elágazás mh.		13 48	..	15 21	..	16 57		..	..		..		..	..	..
87		Ostffyasszonyfa [6]		13 55	..	15 28	..	17 10		..	..	19 36	..	22 00	..	..	..
91		Nagysimonyi mh.		14 03	..	15 38	..	17 17		..	..	19 42	..	22 07	..	..	..
95		Kemenesmihályfa mh.	*é.*	14 10	..	15 45	..	17 25		..	..	19 50	..	x22 23	..	..	..
99		**Celldömölk** ✕ (Fertőszentmiklós 19)	*i.*	*14 18*	..	*15 54*	..	17 32	18 09	..	..	19 57	..	22 30	..	..	..
		Celldömölk	26 *é.*	*16 10*	..	*17 57*	..			..	..	*21 23*	..	..	..	..	..
		Tapolca	*i.*							..	..	*23 36*	..		..	..	..
	99	**Celldömölk**	*i.*	14 30	..	..	..		18 18	..	..	..	..		..	..	..
	223	**Székesfehérvár**	20 *é.*	19 02	..	..	..		21 14	..	..	..	..		..	..	..
	299	**Bpest** keleti pu. (Déli pu.)	*é.*	▲20 41	..	..	..		22 46	..	..	..	..		..	..	..
99		**Celldömölk** ✕ (Zalaegerszeg 25)	*i.*	..	14 15	..	..	18 14	..	..	..	..	..	22 50	..	..	..
105		Külsővat [2]		..	14 26	..	..	18 25	..	..	..	..	..	23 00	..	..	..
110		Vinár		..	14 36	..	..	18 35	..	..	..	..	..	23 10	..	..	..
114		Mihályháza mh. [1]		..	14 43	..	..	18 42	..	..	..	..	..	23 17	..	..	..
117		Mezőlak	*é.*	..	14 50	..	..	18 49	..	..	..	..	..	23 24	..	..	..
125		**Pápa** [1] ✕ (Tatabánya alsó 12, Csorna 13)	*i.*	..	15 02	..	..	19 01	..	..	..	..	..	23 36	..	..	..
132		Vaszar [1]		..	15 26	..	..	..	..	..	..	19 49	..	23 45	..	..	..
138		Gecse [2]—Gyarmat [3]		..	15 40	..	..	..	..	..	..	20 03	..	23 59	..	..	..
142		Szerecseny mh.		..	15 51	..	..	..	..	..	..	20 14	..	0 10	..	..	..
144		Gyömöre [2]		..	16 00	..	..	..	..	..	..	20 23	..	x0 18	..	..	..
146		Gyömöre vasútér mh. [1]		..	16 10	..	..	..	..	..	..	20 28	..	0 24	..	..	..
148		Tét [4]—Felpéc mh. [3]		..	16 16	..	..	..	..	..	..	20 34	..	0 30	..	..	..
153		Győrszemere [3] (Koronco 351)		..	16 21	..	..	..	..	..	..	20 39	..	0 35	..	..	..
160		Mérfőcsanak [1]		..	16 32	..	..	..	..	..	..	20 50	..	0 49	..	..	..
162		Mérfőcsanak felső mh. [2]	*é.*	..	16 44	..	..	..	..	..	..	21 01	..	1 00	..	..	..
165		**Győrszabadhegy** [2] (Alsóörs 11)	11 *i.*	..	16 49	..	..	..	..	..	..	21 06	..	x1 04	..	..	..
168		Győr gyárváros mh.	*é.*	..	16 56	..	..	..	..	..	..	21 13	..	1 11	..	..	..
171		**Győr** ✕ (Sopron 8)	*i.*	..	16 57	11	..	..	..	..	..	21 14	..	1 12	..	..	..
313		**Budapest** keleti pu.	1 *é.*	..	17 11		..	..	..	..	..	21 28	..	1 25	..	..	..
				..	..	18 30	..	..	..	..	..	..	..	2 05	..	..	..
				..	..	22 13	..	..	..	..	..	..	..	5 03	..	..	..

Declassified in Part - Sanitized Copy Approved for Release @ 50-Y1 2013/08/28 : CIA-RDP81-01043R002400040001-6

10 [Graz—] Szentgotthárd—Szombathely—Győr [—Budapest]

| | | |

10 [Budapest—] Győr—Szombathely—Szentgotthárd [Graz]

Km		Szombathelyi ig.		22	1324	1812	1326 Pn	32	1316	1308 Pn	14	1328 Pn	1806		1338	1320	1348
				834				814									
0		**Budapest** keleti pu.	i.	7 53	..	▽	..	10 55	..	..	14 25	..	..	..	..	19 25	..
142		**Győr**	é.	13 13	..	..	..	15 14	..	..	17 59	..	..	..	..	22 58	..
142		**Győr**	i.	..	13‡15	..	15‡02	..	17 20	..	..	18 35	..	..	..	..	23 17
145		Győr gyárváros mh.	↓	..	13 23	..	15 11	..	17 28	..	..	18 43	..	..	..	..	23 26
148		**Győrszabadhegy** [2] Alsóörs)	é.	..	13 29	..	15 17	..	17 34	..	..	18 49	..	..	..	..	23 32
			i.	..	13 30	..	15 19	..	17 35	..	..	18 50	..	..	..	..	23 33
152		Ménfőcsanak felső mh. [2]		..	13 38	..	15 28	..	17 43	..	..	18 58	..	..	..	..	23 41
154		Ménfőcsanak [1]		..	13 43	..	15 34	..	17 48	..	..	19 03	..	..	..	..	23 46
160		Győrszemere [3] (Koroncó 351)		..	13 55	..	15 47	..	18 00	..	..	19 15	..	..	..	..	23 58
165		Tét [4]—Felpéc mh. [3]		..	14 06	..	15 58	..	18 11	..	..	19 25	..	..	..	..	0 09
167		Gyömöre vásártér mh. [1]		..	14 12	..	16 04	..	18 17	..	..	19 31	..	..	..	..	0 15
169		Gyömöre [2]		..	14 17	..	16 11	..	18 22	..	..	19 36	..	..	..	..	0 24
171		Szerecsény mh.		..	14 23	..	16 16	..	18 27	..	..	19 42	..	..	..	..	0 29
175		Gesse [2]—Gyarmat [3]		..	14 31	..	16 24	..	18 34	..	..	19 49	..	..	..	..	0 36
181		Vaszar [1]		..	14 42	..	16 35	..	18 45	..	..	20 04	..	..	..	..	0 47
189		**Pápa** [1] (Tatabánya alsó 12) (Csorna) 13	é.	..	14 55	..	16 48	..	18 58	..	..	20 17	..	..	..	..	1 00
196		Mezőlak	i.	..	15 03	..	16 58	..	19 11	..	..	..	..	..	..	..	..
199		Mihályháza mh. [1]		..	15 16	..	17 12	..	19 25	..	..	..	..	..	..	..	..
203		Vinár		..	15 21	..	17 17	..	19 31	..	..	..	..	..	..	..	..
206		Külsővat [2]		..	15 29	..	17 25	..	19 39	..	..	..	..	..	..	..	..
214		**Celldömölk** (Zalaegerszeg 25)	↓	..	15 38	..	17 34	..	19 49	..	..	..	..	..	..	..	..
			é.	..	15‡49	..	17‡45	..	20 00	..	..	..	..	..	..	..	..
0		**Bpest** keleti pu. (▲ déli pu.)	i.	..	..	▲10‡30	..	..	{	..	..	..	B17‡36	..	..	..	..
76		**Székesfehérvár**		..	..	12 16	..	..	{	..	..	..	Budapest 19 07	..	..	..	..
200		**Celldömölk**	é.	..	..	Bpest déli pu. 16 31	..	..	{	..	..	..	22 00	..	..	..	..
		Tapolca	i.	..	..	..	..	..	*13 48*	▽*20 01*	..	..	..	..	▽*20 35*	..	..
		Celldömölk	é.	..	..	..	..	..	*16 46*	*21 09*	..	..	Budapest keleti pu. 22 08	..	22‡44	..	..
214		**Celldömölk** (Fertőszentmiklós 19)	i.	..	..	16 41	..	..	20 10	Keszthely ▽21 18	..	..	✕	..	22 51	..	..
218		Kemenesmihályfa mh.		..	..	16 49	..	..	20 18		..	..		..	Tapolca 23 01	..	..
223		Nagysimonyi mh.		..	..	17 01	..	..	20 28		..	..		..	23 09	..	..
226		Ostffyasszonyfa [6]		..	..	17 09	..	..	20 36		..	..		..	23 17	..	..
231		Bajti elágazás mh.	↓	..	..		..	..			..	..		..		..	..
235		**Sárvár** [1] (Bük 14, Zalabér 28)	é.	..	..	17‡21	..	..	20 48	21 41	..	..	‡22 30	..	23 31	..	..

Km		Szombathelyi ig.		8618 Pn	1812	3348		1316	1308 Pn				1806	3328 Pn	1338		
		Zalaber	i.	..	*15 51*	..	..	..	..	..	..	..	..	..	..	..	..
		Sárvár	é.	..	*17 11*	..	..	..	..	..	..	..	..	..	..	..	..
235		**Sárvár** [1]	i.	..	17 24	..	..	20 49	21 42	..	..	..	22 32	..	23 22	..	..
243		**Porpác** [3] (Hegyeshalom 16)	é.	..	17 35	..	..	21 00		..	..	..		..	23 33	..	..
251		Vép [1]	i.	..	17 40	..	..	21 01		..	..	..		..	23 34	..	..
259		**Szombathely** [1] Sopron 15, Rum 18	é.	..	17 53	..	..	21 14		..	..	..	22 56	..	23 46	..	..
		Szombathely	i.	..	18 05	..	..	21 26	▽22 09	..	..	..		..	▽23 58	..	..
		Kőszeg	é.	..	*18 20*	..	..	..	..	..	..	..	*23 20*	..	*0 15*	..	..
		Szombathely	i.	..	*19 00*	..	..	..	..	..	..	..	*23 57*	..	*0 52*	..	..
		Zalaegerszeg	i.	..	*18 15*	..	..	*21 39*	..	..	..	..	..	..	..	..	..
		Nagykanizsa	é.	..	*20 12*	..	..	*23 27*	..	..	..	..	..	..	..	..	..
259		**Szombathely** [1] (Rechnitz 21)	i.	..	*21 11*	..	..	*1 46*	..	..	..	..	..	✕ 23 15	..	..	..
263		Szombathely-Szőlős mh.		..	17 18	..	19 03	..	..	..	..	..	..	×23 20	..	..	..
268		Kiszsuyom [2]		..	17 30	..	19 10	..	..	..	..	..	..	23 28	..	..	..
277		Egyházasrádóc [1]		..	17 41	..	19 31	..	..	..	..	..	..	23 39	..	..	..
285		**Körmend** (Pinkamindszent 23)	é.	..	17 52	..	19 42	..	..	..	..	..	..	23 50	..	..	..
		Körmend	i.	..	..	..	*19 55*	..	..	..	..	..	..	..	..	..	..
		Zalalövő	é.	..	..	..	*20 35*	..	..	..	..	..	..	..	..	..	..
		Bajánsenye	é.	..	..	..	*21 16*	..	..	..	..	..	..	..	..	..	..
285		**Körmend**	i.	..	..	..	19 52	..	..	..	..	..	..	23 52	..	..	..
290		Horvátnádalja mh. [1]		..	..	..	20 00	..	..	..	..	..	..	×23 58	..	..	..
294		Csákánydoroszló [3]		..	..	..	20 08	..	..	..	..	..	..	0 04	..	..	..
300		Rátót		..	..	..	20 17	..	..	..	..	..	..	0 12	..	..	..
304		Alsórönök [2]		..	..	..	20 25	..	..	..	..	..	..	0 19	..	..	..
307		Máriaújfalu mh. [3]		..	..	..	20 32	..	..	..	..	..	..	×0 24	..	..	..
313		**Szentgotthárd** [1]	é.	..	..	..	20 41	..	..	..	..	..	..	✕ 0 32	..	..	..
		Szentgotthárd	i.	..	..	..	..	..	..	..	..	..	..	..	..	..	..
		Fehring	é.	..	..	..	..	..	..	..	..	..	..	..	..	..	..
		Graz	é.	..	..	..	..	..	..	..	..	..	..	..	..	..	..

ÖBB

FIZOLGÁLAT UTASELLÁTÓ

Declassified in Part - Sanitized Copy Approved for Release @ 50-Y:2013/08/28 : CIA-RDP81-01043R002400040001-6

10 [Budapest—] Győr—Szombathely—Szentgotthárd [Graz]

Km		Szombathelyi ig		1320 ◆	1340 Pn	20	1322	1332	1802	1334 Pn
0		**Budapest** keleti pu.	1 i.	⊽19 25		1 08				
142		**Győr**	é.	22 58		5 12				
142		**Győr** ✕	i.	0 03			6 14			
145		Győr gyárváros mh.	11	|			6 22			
			é.	0 16			6 28			
148		**Győrszabadhegy** [2] Alsóörs	i.	0 17			6 29			
152		Ménfőcsanak felső mh. [2]		0 25			6 37			
154		Ménfőcsanak [1]		0 30			6 42			
160		Győrszemere [3] (Koroncó 351)		0 47			6 54			
165		Tét [4]—Felpéc mh. [3]		0 57			7 04			
167		Gyömöre vásártér mh. [1]		1 03			7 10			
169		Gyömöre [2]		1 09			7 15			
171		Szerecseny mh.		×1 14			7 20			
175		Gecse [2]—Gyamat [3]		1 22			7 28			
181		Vaszar [1]		1 33		1330	7 39			
189		**Pápa** [1] ✕ (Tatabánya alsó 12)	é.	1 46			7 52			
		(Csorna 13)	i.	1 54		4 55	8 03			13 20
196		Mezőlak		2 07		5 08	8 16			13 33
199		Mihályháza mh. [1]		2 12		5 14	8 21			13 38
203		Vinár		2 20		5 22	8 29			13 46
208		Külsővat [2]		2 29		5 32	8 38			13 56
214		**Celldömölk** ✕ (Zalaegerszeg 25)	é.	2 40		5 43	8 49			14 07
0		**Bpest** keleti pu. (▲déli pu.)	i.						6 20	
76		**Székesfehérvár**	20 i.						7 51	
200		**Celldömölk**	é.						10 54	
		Tapolca	i.		*2 44*			*7 33*		*10 32*
		Celldömölk	26 é.		*5 03*			*9 30*		*12 17*
214		**Celldömölk** ✕ (Fertőszentmiklós 19)	i.	2 58	5 09	6 00		⊽ 9 38	11 02	14 28
218		Kemenesmihályfa mh.		3 06	5 18	6 08		9 46		14 35
223		Nagysimonyi mh.		3 16	5 29	6 20		9 57		14 43
226		Ostffyasszonyfa [6]		3 24	5 42	6 36		10 05 ✕		14 50
231		Bajti-elágazás mh.		|	|	6 45		10 17	11 24	15 01 ✕
235		**Sárvár** ✕ [1] (Bük 14, Zalabér 28)	é.	3 36	5 54	6 52				

Budapest—Szentgotthárd

Balaton-szentgyörgy-ről

Bpest keleti pu.-ről

Km		Szombathelyi ig.		3318 ◆	1320 ◆	3340 ◆	1340a Pn	1340 Pn	1330	8922 Pn	3312 Pn	1332	1802	3314 Pn	3324	1334 Pn	3346
		Zalabér	28 i.						*5 13*							*12 13*	
		Sárvár	é.						*6 40*							*13 27*	
235		**Sárvár** [1] ✕	i.		3 40	..	4 21	5 57	6 58	8 12	..	10 20	11 26	..	..	15 07	..
			é.	..	3 51	..	4 31	6 08	7 04	8 22	..	10 31		..	..	15 17	..
243		**Porpác** [3] (Hegyeshalom 16)	i.	..	3 55	..	4 32	6 14	7 05	8 23	..	10 32		..	..	15 18	..
			é.	..	4 08	..	4 44	6 27	7 18	8 34	..	10 45		..	..	15 30	..
251		Vép [1]	16	..	4 20	..	4 55 ✕	6 39	7 30	8 45	..	⊽ 10 57	11 50	..	..	15 41	..
259		**Szombathely** ✕ [1] Sopron 15, Rum 18	é.	..	..	..	*5 03*	*7 02*	*8 00*	*10 32*	..	..	*12 40*	..	..	*16 20*	..
		Szombathely	17 i.	..	..	..	*5 52*	*7 39*	*9 17*	*11 13*	..	..	*13 20*	..	..	*17 03*	..
		Kőszeg	é.	..	..	..										*16 55*	..
		Szombathely	i.	..	*5 37*	..	*5 37*	..	*7 50*	..	..	..	..	..	..	*18 52*	..
		Zalaegerszeg	15 é.	..	*7 29*	..	*7 29*	..	*10 06*	..	..	..	..	..	..	*20 28*	..
		Nagykanizsa	é.	..	*8 26*	..	*8 26*	..	*11 35*	..	..	..	..	..	..	..	..
259		**Szombathely** [1] ✕ (Rechnitz 21)	i.	0 26	..	5 58	..	..	..	..	9 10	..	..	12 25	14 25	..	16 20
263		Szombathely-Szölös mh.		0 37	..	×6 05	..	..	..	..	9 22	..	..	12 37	14 41	..	16 28
268		Kisunyom [2]		0 48	..	6 13	..	..	..	..	9 33	..	..	12 48	14 54	..	16 36
277		Egyházasrádóc [1]		0 59	..	6 30	..	..	..	..	9 44	..	..	12 59	15 05	..	16 49
285		**Körmend** ✕ (Pinkamindszent 23)	é.		..	Bpest keleti pu.-ről 6 41	..	..	..	..		..	..	*14 00*	..	..	17 00
		Körmend	i.	..	..	*6 55*	..	..	..	..	..	..	..	*14 52*	..	..	
		Zalalövő	22 é.	..	..	*7 36*	..	..	..	..	..	..	..	*16 09*	..	..	
		Bajánsenye	é.	..	..	*8 14*	..	..	..	..	..	..	..	..	..	..	
285		**Körmend** ✕	i.	1 01	..	6 46	..	◆1320 és 3340 ⊏ 1. 2.				..	..	13 01	15 15	..	17 07
290		Horvátnádalja mh. [1]		1 07	..	6 54	..	Budapest keleti pu.—				..	..	13 08	15 23	..	17 15
294		Csákánydoroszló [3]		1 14	..	7 02	..	Szentgotthárd				..	..	13 15	15 31	..	17 23
300		Rátót		1 22	..	7 11	..	3318 hétfőn és VIII.				..	..	13 23	15 40	..	17 32
304		Alsórönök [2]		1 29	..	7 19	..	21-én közlekedik				..	..	13 31	15 48	..	17 40
307		Máriaújfalu mh. [3]		×1 34	..	7 26	..					..	..	13 37	15 54	..	17 46
313		**Szentgotthárd** [1] ✕	é.	1 42	..	7 35	..					..	..	13 45	16 03	..	17 55
		Szentgotthárd	i.	..	..	..	..	..	..	..	..	..	..	..	..	..	..
		Fehring	ÖBB é.	..	..	..	..	..	..	..	..	..	..	..	..	..	..
		Graz															

VÁLASZTÉKOS ÉTELEK, KITŰNŐ ITALOK A KÖRMENDI FÖLDMŰVESSZÖVETKEZET VENDÉGLŐ-ÉTTERMÉBEN

Declassified in Part - Sanitized Copy Approved for Release @ 50-Y1 2013/08/26 : CIA-RDP81-01043R002400040001-6

8 Győr—Sopron

	Budapest keleti pu.	1	*i.*	..	..	**0 05**	..	..	**6 40**	*6 45*	..	*10 55*	..	*14 25*	**17 22**	*17 45*	..	..
	Győr		*é.*	..	..	**2 29**	..	..	**8 54**	*10 16*	..	*15 14*	..	*17 59*	**19 49**	*21 14*	..	..

Km	*Győr—Sopron—Ebenfurti Vasút*		130 2.	240 2.	120	122 2.	212	102 Pn	134	124 2.	116 Pn	118	108 ◆	128 2.		
0	**Győr** 1, 10, 11	*i.*	..	..	4 45	7 03	..	**10 25**	..	✕15 30	**17** 00	18 10	**20 25**	✕22 45		
9	Ikrény [1]		..	..	5 02	7 30	..		..	15 46		18 24		23 03	◆ 108	
14	Rábapatona mh. [3]		..	..	5 10	7 38	..		..	15 55		18 32		23 11	Budapest	
17	Enese		..	..	5 17	7 44	..	**10 45**	..	16 06	**17** 21	18 38	**20 42**	23 18	keleti pu.—	
23	Kóny		..	..	5 26	7 54	..	**10 52**	..	16 18	**17** 30	18 48	**20 49**	23 27	Sopron	
25	Bágyogszovát [5]		..	..	5 33	8 00	..		..	16 24		18 54		23 33		
29	Dör mh. [3]		..	..	5 39	8 06	..		..	16 31		19 00		23 40		
31	**Csorna** 13, 16	*é.*	..	..	5 43	8 10	..	**11 03**	..	16 36	**17** 41	19 04	**20 59**	23 44		
	Hegyeshalom 16	*i.*	..	..	*4 41*	..	..	..	..	..	*15 03*	*17 50*	..	..	..	..
	Szombathely 16	*i.*	..	..	*3 24*	..	..	*7 32*	..	*13 19*	*13 19*	..	*17 05*	..	..	..
	Pápa 13	*i.*	..	..	*2 40*	..	..	*8 55*	..	..	*15 10*	..	*19 06*	..	..	..
31	**Csorna** 13, 16	*i.*	..	..	5 59	8 13	..	**11 04**	..	16 42	**17** 43	19 17	**21 03**	23 47	..	..
35	Farád [1]		..	..	6 06	8 21	..		..	16 50		19 25		23 54	..	..
37	Rábatamási		..	..	6 12	8 27	..		..	16 56	**17** 55	19 31		0 00	..	..
41	Szárföld		..	..	6 19	8 34	..		..	17 03		19 38		0 07	..	..
42	Veszkény mh. [2]		..	..	6 23	8 38	..		..	17 08		19 42		0 11	..	..
46	Kapuvár		✕ 4 00	Cellulómölltől	6 38	8 45	Cellulómölltől	**11 30**	12 25	✕17 15	**18** 18	19 57	**21 30**	0 26	..	..
51	Vitnyéd-Csermajor [3]		4 08		6 47	*é.*			12 33	*é.*	**18** 26	20 07		0 35	..	..
56	Fertőendréd mrh.		..		6 54	..			12 38	..	**18** 40	20 14			..	..
58	Petőháza		4 17		6 59	..		**11 48**	12 43	..	**18** 45	20 19	**21 47**	0 46	..	..
61	**Fertőszentmiklós** (*Celldömölk* 19)	*é.*	4 21	..	7 03	..		**11 52**	12 47	..	**18** 49	20 23	**21 50**	✕ 0 50	..	..
64	Hegykő mh. [3]	*i.*	4 22	5 50	7 06	..	11 01	**11 53**	12 48	..	**18** 50	20 27	**21 52**	..	..	..
68	Pinnye		4 27	5 57	7 13	..	11 07		12 53	..		20 34		..	..	..
72	Nagycenk [2]—Hidegség mh. [2]		4 37	6 10	7 21	..	11 14	**12 04**	12 59	..	**19** 00	20 42	x**22 00**	..	..	..
74	Fertőboz [2]		4 46	6 19	7 30	..	11 23		13 08	..		20 51		..	..	..
78	Balffürdő mh. [4]		4 51	6 24	7 35	..	11 29		13 18	..		20 57		..	..	..
85	**Sopron** 15a, 15	*é.*	4 58	6 33	7 44	..	11 37		13 24	..		21 06		..	..	..
			✕ 5 10	6 45	7 55	..	11 48	**12 28**	13 35	..	**19** 22	21 18	**22 20**	..	..	..
	Sopron	*i.*	..	..	..	..	..	..	*16 52*	..	..	..	..	..	..	..
	Wien Südbf. (ÖBB—RÖEE)	*é.*	..	..	..	..	..	..	*19 15*	..	..	..	..	..	..	..

8 Sopron—Győr

	Wien Südbf. (RÖEE—ÖBB)	*i.*	..	..	..	..	**6 25**	..	..	..	..	..	..	..	..	..	..	..	..
	Sopron	*é.*	..	..	..	..	**9 05**	..	..	..	..	..	..	..	..	..	..	..	..

Km	*Győr—Sopron—Ebenfurti Vasút*		139 2.	129 2.	117	107 ◆ Pn	135 2.	213	113 Pn	241 2.	101	121 2.	111			
0	**Sopron** 15a, 15	*i.*	✕ 2 30	..	4 00	**5 45**	10 20	13 00	**14** 20	15 45	**18** 05	..	20 05	◆ 107	Sop-	
7	Balffürdő mh. [4]		2 39	..	4 11		10 30	13 11		15 58		..	20 17	ron—Budapest keleti		
11	Fertőboz [2]		✕2 44	..	4 18		10 36	13 16		16 05		..	20 24	pu.		
13	Nagycenk [2]—Hidegség mh. [2]		2 48	..	4 23		10 41	13 21		16 11		..	20 29			
18	Pinnye [3]		2 55	..	4 34	**6 05**	10 48	13 28	**14** 41	16 21	**18** 22	..	20 43			
21	Hegykő mh. [3]		3 00	..	4 40		10 54	13 33		16 28		..	20 50			
		é.	3 05	..	4 45	**6 13**	10 59	13 38	**14** 49	16 34	**18 30**	..	20 55			
24	**Fertőszentmiklós** (*Celldömölk* 19)	*i.*	3 06	..	4 47	**6 14**	11 00	Celldömölkre	**14** 50	..	**18 31**	..	21 00	..	..	..
		é.	3 11	..	4 52	**6 18**	11 05	125	**14** 54	..	**18 34**	..	21 05	..	..	..
27	Petőháza			..	4 58		11 09	2.				..	21 11	..	..	..
31	Fertőendréd mrh.			..	5 03		11 15		**15** 04			..	21 17	..	..	..
34	Vitnyéd-Csermajor		3 20	..	5 19	**6 40**	11 23	11 29	**15** 13	Celldömölkre	**18 51**	✕ 19 52	21 33	..	..	..
39	Kapuvár		✕ 3 28	✕ 3 32	5 26		*é.*	11 35				20 00	21 41	..	..	..
43	Veszkény mh. [2]		*é.*	3 40	5 31		..	11 40				20 05	21 46	..	..	..
44	Szárföld		..	3 45	5 38		..	11 47	**15** 26			20 12	21 53	..	..	..
48	Rábatamási		..	3 52	5 44		..	11 53				20 18	21 59	..	..	..
50	Farád [1]		..	3 58	5 51	**7 03**	..	12 00	**15** 37	..	**19 14**	20 25	22 06	..	..	..
54	**Csorna** 13, 16	*é.*	..	4 05												
	Hegyeshalom 16	*é.*	..	..	*7 14*	*10 46*	..	..	*16 40*	..	..	22 59	..	..	..	..
	Szombathely 16	*é.*	..	*7 11*	*8 25*	..	..	*15 51*	..	..	*21 53*	..	..	..	..	..
	Pápa 13	*é.*	..	..	*7 18*	*11 14*	..	..	*18 22*	..	*21 40*	..	..	..	..	..
54	**Csorna** 13, 16	*i.*	..	4 10	5 58	**7 04**	..	12 03	**15** 39	..	**19 18**	20 29	22 18	..	..	..
56	Dör mh. [3]		..	4 16	6 04		..	12 09		..		20 33	22 23	..	..	..
60	Bágyogszovát [5]		..	4 23	6 11		..	12 16		..		20 40	22 30	..	..	..
63	Kóny		..	4 31	6 18		..	12 23	**15** 51	..	**19 29**	20 51	22 36	..	..	..
68	Enese		..	4 41	6 28		..	12 32	**16** 03	..	**19 35**	21 01	22 46	..	..	..
71	Rábapatona mh. [3]		..	4 49	6 36		..	12 38		..		21 07	22 53	..	..	..
76	Ikrény [1]		..	5 00	6 44	7 28	..	12 46	**16** 13	..	**19 43**	21 15	23 01	..	..	..
85	**Győr** 1, 10, 11	*é.*	..	✕ 5 15	7 00	**7 40**	..	13 00	**16** 25	..	**19 55**	✕ 21 30	23 15	..	..	..
	Győr	*i.*	..	**5 35**	**7 55**	**7 55**	..	*13 49*	*18 30*	..	**20 46**	..	*2 05*	..	..	..
	Budapest keleti pu.	*é.*	..	**8 00**	**10 22**	**10 22**	..	*17 18*	*22 13*	..	**23 00**	..	*5 03*	..	..	..

Declassified in Part - Sanitized Copy Approved for Release @ 50-Y1 2013/08/28 : CIA-RDP81-01043R002400040001-6

Declassified in Part - Sanitized Copy Approved for Release @ 50-Yr 2013/08/26 : CIA-RDP81-01043R002400040001-6

5 Dorog—Annavölgyibánya-Sárisáp

| Km | | |

Téli vasútállomással szemben **HALÁSZCSÁRDA** ÁLLANDÓ HAL-ÉTELEK, ITALOK

4 Esztergom—Almásfüzitő—Komárom

Km		Budapesti ig.		3549a 2. 3540	3539a 3530	3527a 3522		3512	3532 ◆ 2.	3545a 2. 3544	3533a 3534		3521a 3528		3541a 2. 3548
0		Esztergom [2]	i.	◆ 1 50	✕ 4 00	5 00	..	..	..	12 50	14 40	..	17 23	..	21 04
4		Esztergomi tábor	i.	1 56	4 06	5 06	..	..	..	12 56	14 46	..	17 29	..	21 10
5		**Esztergom-Kenyérmező**	é.	1 59	4 09	5 09	..	..	..	12 59	14 49	..	17 32	..	21 13
		Budapest nyugati pu. 2	i.	*0 00*	..	..	..	..	..	*11 09*	..	..	*15 25*	..	*19 10*
		Esztergom-Kenyérmező 2	é.	*1 56*	..	..	..	..	..	*12 56*	..	..	*17 28*	..	*21 09*
5		**Esztergom-Kenyérmező**	i.	2 01	4 09	5 10	..	..	..	13 01	14 50	..	17 33	..	21 14
8		**Tokod** [4]	é.	2 07	4 15	5 16	..	..	..	13 07	14 56	..	17 39	..	21 20
		Budapest nyugati pu. 2	i.	..	..	..	..	⊻ *5 25*	..	..	..	..	..	..	..
		Dorog 5	i.	..	..	..	..	*7 22*	..	..	..	..	..	..	..
		Tokod 5	é.	..	..	..	..	*7 31*	..	..	..	..	..	..	..
8		**Tokod** [4]	i.	2 08	4 16	5 17	..	7 32	..	13 09	15 02	..	17 40	..	21 20
12		Tát mh.	i.	2 14	4 22	5 23	..	7 38	..	13 16	15 09	..	17 47	..	21 26
14		Mogyorósbánya	i.	2 18	4 26	5 27	..	7 42	..	13 21	15 14	..	17 52	..	21 30
18		Nyergesújfalu [1]	i.	2 25	4 32	5 34	..	7 49	..	13 28	15 21	..	17 59	..	21 37
19		Nyergesújfalu felső mh.	i.	2 29	4 36	5 38	..	7 53	..	13 32	15 26	..	18 03	..	21 41
20		Etermitgyár	i.	2 33	4 39	5 42	..	7 57	..	13 36	15 30	..	18 07	..	21 45
22		Lábatlan [2]	i.	2 37	4 48	5 46	..	8 01	..	13 40	15 34	..	18 11	..	21 49
25		Lábatlan felső	i.	2 42	4 54	5 52	..	8 05	..	13 46	15 40	..	18 16	..	21 54
27		Süttő	i.	2 46	4 59	6 08	..	8 15	12 35	13 50	15 45	..	18 21	..	21 58
28		Süttő felső mh.	i.	é.	5 03	6 12	..	8 18	12 39	é.	15 48	..	18 24	..	é.
33		Neszmélyi téglagyár	i.	..	5 12	6 21	..	8 25	12 48	..	15 57	..	18 32	..	..
36		Neszmély	i.	..	5 18	6 28	..	8 31	12 54	..	16 07	..	18 38	..	..
37		Dunaalmás	⊻ i.	..	5 22	6 32	..	8 34	12 58	..	16 10	..	18 42	..	..
42		**Almásfüzitő** [1]	é.	..	5 30	6 40	..	8 42	13 06	..	16 18	..	18 50	..	..
		Almásfüzitő 1	i.	..	*6 02*	*6 55*	..	***8 47***	***14 58***	..	***16 30***	..	***18 57***	..	..
		Tatabánya alsó 1	é.	..	*6 37*	*7 29*	..	***9 07***	***15 26***	..	***16 58***	..	***19 24***	..	..
		Tatabánya felső 1	é.	..	*6 54*	*7 45*	..	***9 16***	***15 41***	..	***17 14***	..	***19 40***	..	..
42		**Almásfüzitő** [1]	i.	..	5 40	+ 6 44	..	8 48	13 09	..	16 19	..	19 00	..	..
46		Almásfüzitő felső mh.	i.	..	5 48	6 52	..	8 56	13 16	..	16 26	..	19 08	..	..
49		Szőny mh.	⊻ i.	..	5 55	6 59	..	9 02	13 23	..	16 32	..	19 15	..	..
54		**Komárom** ✕ [1] 35	é.	..	✕ 6 03	+ 7 07	..	9 10	13 31	..	16 40	..	19 23	..	..
		Komárom 1	i.	..	*6 52*	***8 21***	..	***9 30***	***14 18***	..	***17 12***	..	***20 27***	..	..
		Győr 1	é.	..	*7 38*	***8 54***	..	***10 16***	***15 14***	..	***17 59***	..	***21 14***	..	..

◆ 3532 szombaton közlekedik
3549a/3540 hétfőn közlekedik

UTIRAKTÁR UTASELLÁTÓ UTRAVALÓ

4 Komárom—Almásfüzitő—Esztergom

Km		Budapesti ig.		3549 2. 3540a	3527 3522a		3537 3532a	3535 2.	3543 2. 3546a	3523 3526a		3511	3521 3528a	3531 3538a	3541 2. 3548a
		Győr 1	i.	..	*3 47*	..	*7 55*	*10 10*	..	..	..	*13 49*	..	*18 30*	..
		Komárom 1	é.	..	*4 32*	..	***8 32***	*10 55*	..	..	..	*14 34*	..	*19 15*	..
0		**Komárom** ✕ [1] 1, 35	i.	..	5 04	..	9 40	11 10	..	..	..	⊻ 15 20	..	20 11	..
5		Szőny mh.	⊻ i.	..	5 14	..	9 49	11 19	..	..	..	15 29	..	20 20	..
8		Almásfüzitő felső mh.	i.	..	5 22	..	9 56	11 26	..	..	..	15 36	..	20 27	..
12		**Almásfüzitő** [1]	é.	..	5 29	..	10 03	11 33	..	..	..	15 43	..	20 34	..
		Tatabánya felső 1	i.	..	*4 47*	..	*9 28*	..	..	*13 25*	..	*15 00*	*16 25*	*19 23*	..
		Tatabánya alsó 1	i.	..	*5 00*	..	*9 40*	..	..	*13 39*	..	*15 17*	*16 39*	*19 36*	..
		Almásfüzitő 1	é.	..	*5 27*	..	*10 06*	..	..	*14 10*	..	*15 49*	*17 10*	*20 03*	..
12		**Almásfüzitő** [1]	i.	..	5 34	..	10 13	11 37	..	14 25	..	15 53	17 22	20 36	..
17		Dunaalmás	i.	..	5 43	..	10 21	11 46	..	14 33	..	16 01	17 30	20 45	..
19		Neszmély	i.	..	5 48	..	10 26	11 51	..	14 38	..	16 06	17 35	20 50	..
21		Neszmélyi Téglagyár	i.	..	5 54	..	10 31	11 57	..	14 44	..	16 12	17 40	20 56	..
26		Süttő felső mh.	i.	4 35	6 02	..	10 38	12 05	..	14 51	..	16 19	17 47	21 04	..
28		Süttő	i.	4 40	6 13	..	10 43	12 09	14 20	14 56	..	16 30	17 58	21 10	22 30
30		Lábatlan felső	i.	4 46	6 18	..	10 47	é.	14 25	15 00	..	16 34	18 02	21 15	22 35
33		Lábatlan [2]	i.	4 50	6 24	..	10 53	..	14 31	15 06	..	16 40	18 12	21 21	22 41
34		Etermitgyár	i.	4 53	6 28	..	10 56	..	14 35	15 10	..	16 44	18 16	21 25	22 45
35		Nyergesújfalu felső mh.	i.	4 57	6 32	..	10 59	..	14 38	15 13	..	16 47	18 19	21 28	22 48
37		Nyergesújfalu [1]	i.	5 03	6 36	..	11 03	..	14 42	15 23	..	16 51	18 23	21 38	22 52
40		Mogyorósbánya	i.	5 07	6 43	..	11 09	..	14 49	15 29	..	16 57	18 29	21 44	22 59
42		Tát mh.	i.	5 13	6 47	..	11 13	..	14 53	15 33	..	17 01	18 33	21 48	23 03
46		**Tokod** [4]	⊻ é.		6 53	..	11 19	..	14 59	15 39	..	17 07	18 39	21 54	23 09
		Tokod 5	i.	..	..	..	..	..	..	..	..	*17 09*	..	..	..
		Dorog 5	é.	..	..	..	..	..	..	..	..	*17 18*	..	..	..
		Budapest nyugati pu. 2	é.	..	..	..	..	..	..	..	..	*19 13*	..	..	..
46		**Tokod**	i.	5 18	6 54	..	11 20	..	15 01	15 40	..	..	18 40	21 55	23 10
49		**Esztergom-Kenyérmező**	é.	5 24	7 00	..	11 26	..	15 07	15 46	..	..	18 46	22 01	23 16
		Esztergom-Kenyérmező 2	i.	*6 05*	*7 10*	..	*11 31*	..	*15 15*		..	..	*19 46*		*3 25*
		Budapest nyugati pu. 2	é.	*8 04*	*9 13*	..	*13 30*	..	*17 20*		..	..	*21 45*		*5 27*
49		**Esztergom-Kenyérmező**	i.	5 34	7 06	..	11 32	..	15 16	15 47	..	..	18 47	22 02	23 22
50		Esztergomi tábor	⊻ i.	5 37	7 09	..	11 35	..	15 19	15 50	..	..	18 50	22 05	23 25
54		**Esztergom**	é.	5 43	7 15	..	11 41	..	15 25	15 56	..	..	18 56	22 11	23 31

◆ 3521/3528a szombaton és munkaszünetes napokon nem közlekedik
3523/3526a és 3535 szombaton közlekedik

Declassified in Part - Sanitized Copy Approved for Release @ 50-Y/ 2013/08/26 CIA-RDP81-01043R002400040001-6

2 Esztergom—Budapest

Km		Budapesti ig.		3419	3429 2.	3439	3417	3447a 2.	3427	3447 2.	3437		3415	3445 2.			
0		**Esztergom** [2]	i.	3 15	...	4 20	✕ 4 45	✕ 5 23	5 55	6 25	6 55	..	11 20	12 30	..	..	..
4		Esztergomi tábor	4	3 21	..	4 26	4 51	5 29	6 01	6 31	7 01	..	11 26	12 36	..	..	..
5		**Esztergom**-Kenyérmező	é.	3 24	..	4 29	4 54	5 32	6 04	6 34	7 04	..	11 29	12 39	..	..	..
		Komárom (▲ *Sütlő*)	4 i.	..	..	..	..	▲ *4 35*	▲ *4 35*	..	*5 04*	..	*9 40*	..	..	..	..
		Esztergom-Kenyérmező	é.	..	..	..	..	*5 24*	*5 24*	..	*7 00*	..	*11 26*	..	..	..	..
5		**Esztergom**-Kenyérmező	i.	3 25	..	4 30	5 00	5 33	6 05	6 35	7 10	..	11 31	12 40	..	..	..
8		**Dorog** (Tokod 5)	é.	3 31	..	4 36	5 06	✕ 5 39	6 11	6 41	7 16	..	11 37	12 46	..	..	..
		Komárom	4 i.	..	..	..	..	..	..	..	..	..	..	..	..	..	..
		Dorog	5 é.	..	..	..	..	..	..	..	..	..	..	..	..	..	..
8		**Dorog**	i.	3 33	..	4 39	5 09	..	6 13	..	7 24	..	11 39	..	..	..	..
13		Leányvár [2]		3 43	..	4 49	5 19	..	6 23	..	7 34	..	11 49	..	..	..	..
15		Piliscsév mh. [3]		3 49	..	4 55	5 25	..	6 29	..	7 40	..	11 55	..	..	..	..
18		Tinnye [5]		3 58	..	5 04	5 34	..	6 38	..	7 49	..	12 04	..	..	..	..
22		Piliscsaba		4 11	✕ 4 40	5 14	5 44	..	6 51	..	7 58	..	12 17	..	..	..	..
23		Piliscsaba alsó mh.		4 16	4 45	5 19	5 49	..	6 56	..	8 03	..	12 22	..	..	..	..
30		Pilisvörösvár		4 32	5 01	5 35	6 05	..	7 12	..	8 18	..	12 38	..	..	..	..
35		Solymár [1]		4 42	5 10	5 44	6 19	..	7 21	..	8 27	..	12 47	..	..	..	..
39		Budapest—Üröm [2]		4 51	5 19	5 53	6 28	..	7 30	..	8 36	..	12 56	..	..	..	..
42		**Óbuda**	é.	4 56	5 24	5 58	6 33	..	7 35	..	8 41	..	13 01	..	..	..	..
			i.	4 58	5 25	6 01	6 34	..	7 36	..	8 46	..	13 02	..	..	..	..
44		Aquincum felső mh.		5 02	5 29	6 06	6 38	..	7 40	..	8 50	..	13 06	..	..	..	..
46		Újpest mh.		5 09	5 35	6 13	6 44	..	7 47	..	8 56	..	13 12	..	..	..	..
47		Budapest-Angyalföld		5 14	5 41	6 18	6 50	..	7 51	..	9 00	..	13 17	..	..	..	..
49		**Rákosrendező 70, 71**		5 21	5 49	6 26	6 57	..	7 58	..	9 07	..	13 24	..	..	..	..
52		**Budapest nyugati pu.** ✕	é.	5 27	✕ 5 55	6 32	✕ 7 03	..	8 04	..	9 13	..	13 30	..	..	..	..

2 Esztergom—Budapest

Km		Budapesti ig.		3433 ◆ 2.	3413	3423	3443 2.	3511	3431 ◆ 2.	3411		3421	3441 2.	3449 2.			
0		**Esztergom** [2]	i.	..	14 15	15 05	16 55	▽	..	18 58	..	19 30	✕ 20 35	23 10			
4		Esztergomi tábor	4	..	14 21	15 11	17 01	..	..	19 04	..	19 36	20 41	23 16			
5		**Esztergom**-Kenyérmező	é.	..	14 24	15 14	17 04	..	..	19 07	..	19 39	20 44	23 19			
		Komárom (▲ *Sütlő*)	4 i.	..	..	▲ *14 20*	..	..	..	..	..	..	..	*20 11*			
		Esztergom-Kenyérmező	é.	..	..	*15 07*	..	..	..	..	..	..	..	*22 01*			
5		**Esztergom**-Kenyérmező	i.	..	14 25	15 15	17 05	..	..	19 07	..	19 46	20 45	23 21	..	..	..
8		**Dorog** (Tokod 5)	é.	..	14 31	15 21	17 11	..	..	19 13	..	19 52	✕ 20 51	23 27	..	..	..
		Komárom	4 i.	..	..	..	..	*15 20*	..	..	..	..	..	..	..	..	..
		Dorog	5 é.	..	..	..	..	*17 18*	..	..	..	..	..	..	..	..	..
8		**Dorog**	i.	..	14 33	15 23	..	17 21	..	+19 15	..	19 57	..	23 31	..	..	..
13		Leányvár [2]		..	14 43	15 33	..	17 31	..	19 25	..	20 07	..	23 40	..	..	..
15		Piliscsév mh. [3]		..	14 49	15 39	..	Komáromból 17 37	..	19 31	..	20 13	..	23 46	..	..	..
18		Tinnye [5]		..	14 57	15 47	..	17 46	..	19 40	..	20 22	..	23 54	..	..	..
22		Piliscsaba		..	15 09	15 59	..	17 56	19 03	19 50	..	20 35	..	0 03	..	..	..
23		Piliscsaba alsó mh.		..	15 14	16 04	..	18 02	19 08	19 56	..	20 40	..	0 08	..	..	..
30		Pilisvörösvár		14 25	15 29	16 25	..	18 18	19 23	20 15	..	20 55	..	0 22	..	..	..
35		Solymár [1]		14 34	15 38	16 34	..	18 31	19 32	20 24	..	21 04	..	é.	..	..	..
39		Budapest—Üröm [2]		14 43	15 47	16 43	..	18 40	19 40	20 33	..	21 12	..	..	..	..	..
42		**Óbuda**	é.	14 48	15 52	16 48	..	18 45	19 45	20 38	..	21 17	..	..	..	..	..
			i.	14 53	15 56	16 54	..	18 46	19 47	20 39	..	21 18	..	..	..	..	..
44		Aquincum felső mh.		14 57	16 00	16 58	..	18 50	19 51	20 43	..	21 22	..	..	..	..	..
46		Újpest mh.		15 03	16 06	17 03	..	18 56	19 57	20 49	..	21 28	..	..	..	..	..
47		Budapest-Angyalföld		15 07	16 14	17 07	..	19 00	20 03	20 53	..	21 32	..	..	..	..	..
49		**Rákosrendező 70, 71**		15 14	16 24	17 14	..	19 07	20 11	21 00	..	21 39	..	..	..	..	..
52		**Budapest nyugati pu.** ✕	é.	15 20	16 30	17 20	..	19 13	20 17	+21 06	..	21 45	..	..	..	..	..

◆ 3431 szombaton nem közlekedik
3433 szombaton közlekedik

Declassified in Part - Sanitized Copy Approved for Release @ 50-Y1 2013/08/26 : CIA-RDP81-01043R002400040001-6

ESZTERGOMBAN szálloda, étkezés, szórakozás biztosítva
Fürdő Szállóban, Kispipa Étteremben, Vár Eszpresszóban

2 Budapest—Esztergom

Km		Budapesti ig.	3430 ◆	3440 2.	3512 ♈	3442 2.	3422	3412	3432	3414	3434a ◆ 2.	3444 2.	3446 ◆ 2.			
0		**Budapest nyugati pu.** ✕	i.	0 00	..	5 25	..	6 35	+ 7 35	8 15	11 00	13 00	..	..			
3		**Rákosrendező** 70, 71		0 07	..	5 33	..	6 43	7 42	8 22	11 07	13 07	..	..			
5		Budapest-Angyalföld ♈		0 14	..	5 40	..	6 50	7 52	8 31	11 14	13 17	..	..			
7		Újpest mh.		0 18	..	5 44	..	6 54	7 56	8 35	11 18	13 21	..	..			
8		Aquincum felső mh.		0 23	..	5 49	..	6 59	8 01	8 40	11 23	13 26	..	..			
10		**Óbuda** ♈ 250a	i.	0 27	..	6 00	..	7 03	8 06	8 45	11 28	13 31	..	..			
			é.	0 26	..	5 53	..	7 02	8 05	8 44	11 27	13 30	..	..			
13		Budapest—Üröm [2] 🚌		0 34	..	6 07	..	7 09	8 13	8 52	11 35	13 38	..	..			
18		Solymár [1]		0 44	..	6 17	..	7 23	8 28	9 02	11 45	13 48	..	..			
22		Pilisvörösvár ♈ 🚌		0 55	3 50	6 29	..	7 35	8 39	9 14	11 56	13 58	..	..			
29		Piliscsaba alsó mh.		1 10	4 05	6 45	..	7 50	8 54	9 29	12 11	é.	..	..			
31		Piliscsaba 🚌		1 15	4 10	6 50	..	7 59	8 59	9 34	12 16	..	..	..	..	..	..
34		Tinnye [5]		1 22	4 17	6 58	..	8 07	9 07	9 42	12 24	..	..	..	..	..	..
37		Piliscsév mh. [3] 🚌		1 28	4 23	7 05	..	8 13	9 13	9 48	12 30	..	..	..	..	..	..
40		Leányvár [2] 🚌		1 33	4 29	7 10	..	8 18	9 18	9 53	12 35	..	..	..	..	..	..
45		**Dorog** ♈ (Tokod 5)	é.	1 42	4 38	7 19	..	8 27	9 27	10 02	12 44	..	..	..	..	..	..
		Dorog 5	i.	..	..	*7 22*	..	..	..	..	..	..	..	..	..	..	..
		Komárom 4	é.	..	..	*9 10*	..	..	..	..	..	..	..	..	..	..	..
45		**Dorog** ♈	i.	1 50	4 51	..	7 35	8 29	9 29	10 10	12 50	..	14 40	15 29	..	..	..
48		**Esztergom**-Kenyérmező	é.	1 56	4 57	..	7 41	8 35	9 35	10 16	12 56	..	14 46	15 35	..	..	..
		Esztergom-Kenyérmező 4	i.	*2 01*	*5 10*	..	..	..	..	..	*13 01*	..	*14 50*	..	..	..	..
		Komárom (▲ Siklós)	é.	▲ *2 46*	*7 07*	..	..	..	..	..	▲*13 50*	..	*16 40*	..	..	..	..
48		**Esztergom**-Kenyérmező 4	i.	2 02	5 11	..	7 42	8 36	9 36	10 17	13 02	..	14 51	15 36	..	..	..
49		Esztergomi tábor		2 05	5 14	..	7 45	8 39	9 39	10 20	13 05	..	14 54	15 39	..	..	..
52		**Esztergom** [2] ♈ 🚌	é.	2 11	5 20	..	7 51	8 45	+ 9 45	10 26	13 11	..	15 00	15 45	..	..	..

◆ 3430 hétfőn közlekedik

3434a szombaton közlekedik

3446 szombaton és munkaszünetes napokon nem közlekedik

HAJÓFÜLKE UTASELLÁTÓ

2 Budapest—Esztergom

Km		Budapesti ig.	3434 ◆	3424	3416	3426	3436 ◆ 2.	3418		3428	3438 ◆	3448 2.	3420 ◆			
0		**Budapest nyugati pu.** ✕	i.	13 45	✕ 14 25	15 25	✕16 25	17 13	✕17 45	..	19 10	20 45	..	22 45			
3		**Rákosrendező** 70, 71		13 52	14 32	15 32	16 32	17 20	17 52	..	19 17	20 52	..	22 52			
5		Budapest-Angyalföld ♈		13 59	14 39	15 40	16 39	17 27	17 59	..	19 26	21 00	..	22 59			
7		Újpest mh.		14 03	14 43	15 45	16 43	17 31	18 03	..	19 30	21 04	..	23 03			
8		Aquincum felső mh.		14 08	14 48	15 50	16 48	17 36	18 08	..	19 35	21 09	..	23 08			
10		**Óbuda** ♈ 250a	i.	14 13	14 54	15 55	16 56	17 46	18 13	..	19 46	21 19	..	23 13			
			é.	14 12	14 52	15 54	16 52	17 40	18 12	..	19 39	21 13	..	23 12			
13		Budapest—Üröm [2] 🚌		14 20	15 01	16 02	17 03	17 53	18 20	..	19 52	21 26	..	23 19			
18		Solymár [1]		14 35	15 12	16 12	17 13	18 03	18 30	..	20 03	21 36	..	23 29			
22		Pilisvörösvár ♈ 🚌		14 47	15 31	16 24	17 28	18 19	18 42	..	20 14	21 47	..	23 40			
29		Piliscsaba alsó mh.		15 03	15 47	16 39	17 44	18 34	18 57	..	20 29	22 02	..	23 55			
31		Piliscsaba 🚌		15 10	15 57	16 48	17 56	18 38	19 02	..	20 34	22 07	..	0 04			
34		Tinnye [5]		15 18	16 05	16 56	18 04	é.	19 10	..	20 41	22 14	..	0 12	..	..	..
37		Piliscsév mh. [3] 🚌		15 24	16 11	17 02	18 10	..	19 16	..	20 47	22 20	..	0 18	..	..	..
40		Leányvár [2] 🚌		15 34	16 16	17 07	18 15	..	19 21	..	20 52	22 25	..	0 23	..	..	..
45		**Dorog** ♈ (Tokod 5)	é.	15 43	16 25	17 16	✕18 24	..	19 30	..	21 01	22 34	..	0 32	..	..	..
		Dorog 5	i.	..	..	..	..	..	..	..	..	..	..	..	..	..	..
		Komárom 4	é.	..	..	..	..	..	..	..	..	..	..	..	..	..	..
45		**Dorog** ♈	i.	15 51	16 33	17 22	18 27	..	19 38	..	21 03	22 41	✕23 30	0 40	..	..	..
48		**Esztergom**-Kenyérmező	é.	15 57	16 39	17 28	18 33	..	19 44	..	21 09	22 47	✕23 36	0 46	..	..	..
		Esztergom-Kenyérmező 4	i.	..	..	*17 33*	..	..	..	..	*21 14*	..	..	..	..	..	..
		Komárom (▲ Siklós)	é.	..	..	*19 23*	..	..	..	..	▲*21 58*	..	..	..	..	..	..
48		**Esztergom**-Kenyérmező 4	i.	15 58	16 40	17 35	18 34	..	19 45	..	21 15	22 48	23 37	0 47	..	..	..
49		Esztergomi tábor		16 01	16 43	17 38	18 37	..	19 49	..	21 18	22 51	23 40	0 50	..	..	..
52		**Esztergom** [2] ♈ 🚌	é.	16 07	✕ 16 48	17 44	18 43	..	✕19 54	..	21 24	22 57	✕23 46	0 56	..	..	..

◆ 3420 vasárnapról hétfőre hajló éjjel nem közlekedik

3434 szombaton és munkaszünetes napokon közlekedik

3436, 3438 szombaton nem közlekedik

Declassified in Part - Sanitized Copy Approved for Release @ 50-Y1 2013/08/28 : CIA-RDP81-01043R002400040001-6

1 [Wien—] Hegyeshalom—Győr—Budapest

HÁLÓKOCSI UTASELLÁTÓ

0'	*Wien Westbf.*	K.	i.	..	..	..	..	..	..	..	16 55	✕	..	..	..	..	..
90'	*Hegyeshalom*	ÖBB.	é.	..	..	..	..	..	..	..	19 20		..	..	..	..	..

Km	*Budapesti ig.*			21			11	41 2.	811 2.	3531	1 ◆		821		831				
0	**Hegyeshalom** ✕		i.	..	..	..	16 50	..	18 25	..	20 00		20 11	..	..	..	..	..	..
5	Levél mh.			..	..	..	16 57	..	18 34	..			20 18	..	..	..	..	..	..
12	Mosonmagyaróvár [3]			..	..	..	17 10	..	18 44	..	20 12		20 28	..	..	..	..	..	..
19	Horvátkimle [3]			..	..	..	17 19	..	18 55	..			20 37	..	..	..	..	..	..
28	Lébény [4]—Mosonszentmiklós [4]			..	..	..	17 29	..	19 06	..			20 47	..	..	..	..	..	..
34	Öttevény			..	..	..	17 37	..	19 16	..			20 55	..	..	..	..	..	..
39	Abda mh.			..	..	..	17 44	..	19 24	..			21 02	..	..	..	..	..	..
47	**Győr** ✕ (Alsóörs 11)		é.	..	..	..	17 53	..	19 37	..	20 44		21 11	..	..	..	..	..	..
	Sopron	8	i.	..	..	..	14 20	..	..	..	18 05		..	..	..	..	..	..	..
	Győr		é.	..	..	..	16 25	..	..	..	19 55		..	..	..	..	..	..	..
	Szombathely	10	i.	..	..	..	12 55	..	..	..	..		..	..	..	..	..	..	..
	Győr		é.	..	..	..	17 11	..	..	..	..		..	..	..	..	..	..	..
47	**Győr**		i.	15 05	..	..	18 30	..	..	..	20 46		..	..	22 56	..	..	..	..
49	Győri ipartelepek mh.			15 12	..	..	18 35	..	..	..			..	..	23 01	..	..	..	..
55	Györszentiván			15 22	..	..	18 43	..	..	..			..	..	23 09	..	..	..	..
65	Nagyszentjános			15 34	..	..	18 54	..	..	..			..	..	23 20	..	..	..	..
75	Acs [2]			15 46	..	..	19 05	..	..	Esz-			..	..	23 31	..	..	..	..
84	**Komárom** [1] ✕		é.	15 56	..	..	19 15	..	..	tergomba	21 20		..	..	23 41	..	..	..	..
	Komárom	35	i.	16 45	..	..	..	..	..		..		..	..	..	..	..	..	..
	Székesfehérvár		é.	19 12	..	..	..	..	..		..		..	..	..	..	..	..	..
	Bratislava	B. 3	i.	..	..	..	11 03	..	..		..		..	..	..	..	..	..	..
	Komárno		i.	..	..	..	17 52	..	..		..		..	..	..	..	..	..	..
	Komárom		é.	..	..	..	18 05	..	..		..		..	..	..	..	..	..	..
84	**Komárom** [1] ✕	4	i.	16 09	..	..	19 27	19 46	..	20 10	21 21		..	..	..	..	..	..	..
89	Szőny mh.			16 17	..	..	19 35	19 55	..	20 20			..	..	..	..	..	..	..
92	Almásfüzitő felső mh.			16 22	..	..	19 40	20 01	..	20 27			..	..	..	..	..	..	..
96	**Almásfüzitő**		é.	16 27	..	..	19 45	20 07	..	20 34			..	..	..	..	..	..	..
	Almásfüzitő	4	i.	17 22	..	..	..	..	..	20 36	..		..	..	..	..	..	..	..
	Esztergom		é.	18 56	..	..	..	..	..	22 11	..		..	..	..	..	..	..	..

◆ **1 Paris—München—Wien—Bucuresti.** Wien—Hegyeshalom között vasárnap nem közlekedik

Km	*Budapesti ig.*			21		31	11	41 2.			1 ◆		49 2.					
96	**Almásfüzitő**		i.	16 30	..	18 57	19 47	20 08	..	..			..	..	..	..	..	..
104	Tata [3] ✕			16 41	..	19 07	19 58	20 21	..	..	21 41		..	..	..	..	..	..
107	Tóvároskert mh. [2]			16 47	..	19 13	20 04	20 28	..	..			..	..	..	..	..	..
111	Várteszőllős mh.			16 53	..	19 19	20 10	20 35	..	..			..	..	..	..	..	..
115	**Tatabánya** alsó [2]		é.	16 58	..	19 24	20 15	20 42	..	..	Orient-Express		..	..	..	..	..	..
	Pápa	12	i.	..	..	15 07	..	..	..	..	..		17 54	..	..	..	..	..
	Tatabánya alsó		é.	..	..	19 09	..	..	..	..	..		22 02	..	..	..	..	..
115	**Tatabánya** alsó [2]		i.	17 00	..	19 27	20 18	20 43	..	..			..	..	23 00	..	..	..
119	Tatabánya mh.			17 09	..	19 35	20 26	20 52	..	..			..	..	23 10	..	..	..
121	Tatabánya felső		é.	17 14	..	19 40	20 31	20 58	..	..	21 57		..	..	23 16	..	..	..
128	Szár [6]		i.	17 16	..	19 41	20 34	..	..	..	21 58		..	..	23 17	..	..	..
132	Szár alsó mh. [1]			17 25	..	19 50	20 43	..	..	..			..	..	23 29	..	..	..
140	**Bicske** [1]		é.	17 32	..	19 57	20 50	..	..	..			..	..	23 38	..	..	..
	Székesfehérvár	6	i.	..	..	16 30	18 45	..	..	..	....		..	..	23 47	..	..	..
	Bicske		é.	..	..	18 43	20 56	..	..	..	..		..	..	..	..	..	..
140	**Bicske** [1]		i.	17 41	..	20 06	21 00	..	..	..			..	..	..	..	..	..
142	Bicske alsó mh.			17 46	..	20 11	21 05	..	..	..			..	..	..	..	..	..
150	Herceghalom			17 56	..	20 21	21 15	..	..	..			..	..	..	..	..	..
158	Torbágy			18 07	..	20 31	21 25	..	..	..			..	..	..	..	..	..
166	Törökbálint mh. [2]			18 17	..	20 41	21 35	..	..	..			..	..	..	..	..	..
170	Budaörs [2]			18 23	..	20 47	21 41	..	..	..			..	..	..	..	..	..
175	**Budapest**-Kelenföld	30a	i.	18 35	..	20 56	21 56	..	..	..	22 46		..	..	..	..	..	..
		40a	é.	18 43	..	21 04	22 04	..	..	..	22 47		..	..	..	..	..	..
181	**Budapest**-Ferencváros	160	i.	18 44	..	21 25	22 05	..	..	..			..	..	..	..	..	..
188	**Budapest** keleti pu.	160a	é.	18 52	..	21 33	22 13	..	..	..	23 00		..	..	..	..	..	..

Declassified in Part - Sanitized Copy Approved for Release @ 50-Y1 2013/08/28 : CIA-RDP81-01043R002400040001-6

1 [Wien—] Hegyeshalom—Győr—Budapest

SÉTAHAJÓ UTASELLÁTÓ

0	Wien Westbf.	K.	i.	..	..	..	..	..	..	..	..	..	..	..	..	..	..	..
90	Hegyeshalom	ÖBB	é.	..	..	..	..	..	..	..	..	..	..	..	..	..	..	..

Km	Budapesti ig.			817	807 ◆	3537	827 2.	15	3535 ◆ 2.	45 2.				13	3511			
0	**Hegyeshalom**		i.	6 26	✕	..	8 29	..	..	..	..	..	..	12 10	..			
5	Levél mh.			6 33	..	..	8 36	..	..	..	..	..	..	12 17	..			
12	Mosonmagyaróvár [3]			6 43	..	..	8 45	..	..	..	..	..	..	12 27	..			
19	Horvátkimle [3]			6 52	..	..	8 54	..	..	..	..	..	..	12 36	..			
28	Lébény [4]—Mosonszentmiklós [4]			7 02	..	..	9 04	..	..	..	..	..	..	12 46	..			
34	Öttevény			7 10	..	..	9 12	..	..	..	..	..	..	12 54	..			
39	Abda mh.			7 17	..	..	9 19	..	..	..	..	..	..	13 01	..			
47	**Győr** (Alsóörs 11)		é.	7 26	..	..	9 28	..	..	..	..	..	..	13 10	..			
	Sopron	8	i.	..	*4 00*	*5 45*	..	..	..	..	..	..	..	*10 20*	..	..	..	..
	Győr		é.	..	*7 00*	*7 40*	..	..	..	..	..	..	..	*13 00*	..	..	..	..
	Szombathely	10	i.	..	..	..	..	..	*5 54*	..	..	..	..	*9 09*	..	..	..	..
	Győr		é.	..	..	..	..	..	*9 30*	..	..	..	..	*13 10*	..	..	..	..
47	**Győr**		i.	..	7 55	..	..	10 10	..	..	..	..	..	13 49	..	..	..	..
49	Győri ipartelepek mh.			..			..	10 15	..	..	..	..	..	13 54	..	..	..	..
55	Győrszentiván			..			..	10 23	..	..	..	..	..	14 02	..	..	..	..
65	Nagyszentjános			..			..	10 34	..	..	..	..	..	14 13	..	..	..	..
75	Ács [2]			..	8 23		..	10 45	..	..	..	..	..	14 24	..	..	..	..
84	**Komárom** [1]	4	é.	..	8 32		..	10 55	..	..	..	..	..	14 34	..	..	..	..
	Komárom	35	i.	..	*9 27*		..	..		..	..	..	..	*16 45*	..	..	..	..
	Székesfehérvár		é.	..	*12 10*		..	..		..	..	..	..	*19 12*	..	..	..	..
	Bratislava	B. 3	i.	..	..		..	*4 41*		..	..	..	..	..	..	..	..	..
	Komárno		i.	..	..		..	*10 10*		..	..	..	..	..	..	..	..	..
	Komárom		é.	..	..		..	*10 23*		..	..	..	..	..	..	..	..	..
84	**Komárom** [1]	4	i.	..	8 35	9 40	..	10 58	11 10	11 46	..	..	..	14 39	15 20	..	..	..
89	Szőny mh.			..		9 49	..	11 06	11 19	11 55	..	..	..	14 47	15 29	..	..	..
92	Almásfüzitő felső mh.			..		9 56	..	11 11	11 26	12 01	..	..	..	14 52	15 36	..	..	..
96	**Almásfüzitő**		é.	..	8 46	10 03	..	11 16	11 33	12 07	..	..	..	14 57	15 43	..	..	..
	Almásfüzitő	4	i.	..	..	*10 13*	..	..	*11 37*	*14 25*	..	..	..	..	..	..	..	..
	Esztergom (▲ *Sütő*)		é.	..	..	*11 41*	..	..	▲ *12 09*	*15 56*	..	..	..	..	..	..	..	..

◆ 807 Sopron—Budapest keleti pu

3535 szombaton közlekedik

Esztergomba

Sütőre

Budapest nyugati pu-ra

Km	Budapesti ig.			807 ◆		15a ◆ 2. Pu	15		45 2.	43 ◆	23 2. Pu	13		
96	**Almásfüzitő**		i.	8 47	..		11 17	..	12 08	..	..	14 58	..	
104	Tata [3]			8 57	..	..	11 27	..	12 21	..	..	15 09	..	
107	Tóvároskert mh. [2]				..	..	11 33	..	12 28	..	..	15 15	..	
111	Vértesszőllős mh.				..	..	11 39	..	12 35	..	..	15 21	..	
115	**Tatabánya alsó** [2]		é.	9 07	..	..	11 44	..	12 42	..	..	15 26	..	
	Pápa (▲ *Kisbér*)	12	i.	*3 11*	..	..	..	..	..	..	..	▲ *13 17*	..	
	Tatabánya alsó		é.	*6 58*	..	..	..	..	..	..	..	*14 30*	..	
115	**Tatabánya alsó** [2]		i.	9 08	..	{ 11 32	11 45	..	12 43	15 00	..	15 28	..	
119	Tatabánya mh.				..	11 40	11 53	..	12 52	15 10	..	15 36	..	
			é.	9 16	..	11 45	11 58	..	12 58	15 16	..	15 41	..	
121	Tatabánya felső		i.	9 17	..	{ 11 47	11 59	..	..	15 18	{ 15 35	15 42	..	
					..	11 56	12 08	..	..	15 30	15 44	15 51	..	
128	Szár [6]				..	12 03	12 15	..	..	15 39	15 51	15 58	..	
133	Szár alsó mh. [1]				..	12 10	12 22	..	..	15 48	15 58	16 05	..	
140	**Bicske** [1]		é.	9 35	..									
	Székesfehérvár	6	i.	*7 20*	..	..	..	..	..	..	..	..	..	
	Bicske		é.	*9 30*	..	..	..	..	..	..	..	..	..	
140	**Bicske** [1]		i.	9 36	..	{ 12 12	12 23	..	..	..	{ 16 00	16 10	..	
142	Bicske alsó mh.				..	12 17	12 28	..	..	..	16 05	16 15	..	
150	Herceghalom				..	12 27	12 38	..	..	..	16 15	16 25	..	
158	Torbágy				..	12 38	12 48	..	..	..	16 25	16 35	..	
166	Törökbálint mh. [2]				..	12 48	12 58	..	..	..	16 35	16 45	..	
170	Budaörs [2]				..	12 54	13 04	..	..	..	16 41	16 51	..	
			é.	10 07	..	13 01	13 11	..	..	..	16 48	16 58	..	
175	**Budapest**-Kelenföld	30a	i.	10 09	..	..	13 13	..	..	..	16 53	17 01	..	
		40a	é.		..	..	13 21	..	..	..	17 01	17 09	..	
181	**Budapest**-Ferencváros	160 160a	i.		..	..	13 22	..	..	..	17 02	17 10	..	
188	**Budapest** keleti pu.		é.	10 22	..	..	13 30	..	..	..	17 10	17 18	..	

◆ 15a szombaton közlekedik

23 pénteken és szombaton közlekedik

Declassified in Part - Sanitized Copy Approved for Release @ 50-Y-2013/08/26 : CIA-RDP81-01043R002400040001-6

1 [Wien—] Hegyeshalom—Győr—Budapest

Szállítson Hűtőházi házilag a MÁVTRANS-szal Megbízást felvesz, felvilágosítást ad: GYŐR MÁV ÁLLOMÁS. Távbeszélő: 2805

9		Wien Westbf.	K.	i.	..	..	..	22 15	..	..	..	..	..	..	..	..	..	..
90		Hegyeshalom	ÖBB	é.	..	..	..	0 50	..	..	..	..	..	..	..	..	..	..
					1319		27	9	17	3527	37	829	7		837			
					◆			🛏			2.	2.	◆		2.			
Km		Budapesti ig.			☒													
0		**Hegyeshalom** ✕ 🏛		i.	..	..	..	2 50	..	..	..	3 56	..	..	..	◆ 7 Berlin—Praha és Warszawa—Beograd—Sofija és Bucuresti		
5		Levél mh.			..	..	..	3 02	..	..	..	4 05	..	..	..	9 Paris—Basel—Wien—Bucuresti		
12		Mosonmagyaróvár [3]			..	..	..		..	..	..	4 16	..	..	..	1319 🛏 1. 2. Szentgotthárd — Budapest keleti pu.		
19		Horvátkimle [3]			..	..	..		..	..	..	4 27	..	..	..			
28		Lébény [4]—Mosonszentmiklós [4]			..	..	..		..	..	..	4 38	..	..	..			
34		Öttevény			..	..	..		..	..	..	4 48	..	..	..			
39		Abda mh.			..	..	..		..	..	..	4 56	..	..	..			
47		**Győr** ✕ (Alsóörs 11)		é.	..	..	..	3 34	..	..	..	5 09	..	..	..			
		Sopron	8	i. é.	*20 05* *23 15*	.. ..	.. ..		.. ..		.. ..	.. ..	{ *2 30* *5 15*	..	{ *2 30* *5 15*			
		Győr																
		Szombathely	10	i. é.	*20 58* *1 25*	.. ..	.. ..		.. ..		.. ..	.. ..	.. ..	..	.. ..			
		Győr																
47		**Győr** ✕		i.	2 05	..	..		3 40	3 47	..	..	5 35	..	6 30	..	..	..
49		Győri ipartelepek mh.			2 10	..	..			3 52	..	..		..	6 37	..	..	..
55		Győrszentiván			2 18	..	..			4 00	..	..		..	6 47	..	..	..
65		Nagyszentjános			2 29	..	..			4 11	..	..		..	7 00	..	..	..
75		Ács [2]			2 40	..	..			4 22	✕ 4 49	..		..	7 13	..	..	..
84		**Komárom** [1] ✕		é.	2 50	..	..		4 14	4 32	✕ 5 00	..	6 09	..	7 24	..	..	..
		Komárom	35	i.	..	..	..		*4 40*	*4 40*	..	..	..	..	..	..	..	..
		Székesfehérvár		é.	..	..	..		*7 12*	*7 12*	..	..	..	..	..	..	..	..
		Bratislava	B. 3	i.	..	..	..		..	..	..	..	*2 23*	..	..	..	..	..
		Komárno		i.	..	..	..		..	..	..	..	*4 28*	..	..	..	..	..
		Komárom		é.	..	..	..		..	..	..	..	*4 40*	..	..	..	..	..
84		**Komárom** [1] ✕ 🏛	4	i.	2 57	..	3 38		4 21	4 41	5 04	5 39	..	6 26	..	7 32	..	..
89		Szőny mh.					3 46			4 49	5 14	5 48	..		..	7 40	..	..
92		Almásfüzitő felső mh.					3 51			4 54	5 22	5 54	..		..	7 46	..	..
96		**Almásfüzitő**		é.	3 08	..	3 56			4 59	5 29	6 00	..		..	7 52	..	..
		Almásfüzitő	4	i.	..	..	..		..	..	*5 34*	..	..	..	..	..	..	..
		Esztergom		é.	..	..	..		..	..	*7 15*	..	..	..	..	..	..	..

Arlberg—Orient-Expressz — Esztergomba

Km		Budapesti ig.			1319 ◆	29 2.	27	9 ◆	17		37 2.		7 ◆	847	837 2.			
96		**Almásfüzitő**		i.	3 09	..	3 57		5 00	..	6 02	..		✕ 6 55	7 53	..	..	
104		Tata [3] ✕			3 19	..	4 08	4 41	5 11	..	6 16	..		≈ 7 08	8 06	..	..	
107		Tóvároskert mh. [2]				..	4 14		5 17	..	6 23	..		≈ 7 15	8 13	..	..	
111		Vértesszőlős mh.				..	4 20		5 23	..	6 30	..		≈ 7 22	8 20	..	..	
115		**Tatabánya** alsó [2]		é.	3 29	..	4 25		5 28	..	6 37	..		≈ 7 29	8 27	..	..	
		Pápa	12	i.	..	..	..	..	..	..	..	..		*3 11*	*3 11*	..	..	
		Tatabánya alsó		é.	..	..	..	..	..	..	..	..		*6 58*	*6 58*	..	..	
115		**Tatabánya** alsó [2]		i.	3 31	..	4 28		5 30	..	6 39	..		≈ 7 30	8 28	..	..	
119		Tatabánya mh.			3 39	..	4 37		5 38	..	6 48	..		≈ 7 39	8 37	..	..	
		Szentgotthárd		é.	3 44	..	4 42	4 57	5 43	..	6 54	..		✕ 7 45	8 43	..	..	
121		Tatabánya felső		i.	3 47	..	4 44	4 58	5 45	..	7 03	..				..	..	
128		Szár [6]			3 56	..	4 53		5 54	..	7 15	..				..	..	
133		Szár alsó mh. [1]			4 03	..	5 00		6 01	..	7 24	..				..	..	
140		**Bicske** [1]		é.	4 10	..	5 07		6 08	..	7 33	..				..	..	
		Székesfehérvár	6	i.	..	..	..	🛏	*3 50*	..	..	..	..			..	..	
		Bicske		é.	..	..	..	..	*6 05*	..	..	..	..			..	..	
140		**Bicske** [1]		i.	4 12	4 20	5 19		6 11	..	7 35	..				..	..	
142		Bicske alsó mh.				4 26	5 24		6 16	..	7 40	..				..	..	
150		Herceghalom				4 38	5 34		6 26	..	7 52	..				..	..	
158		Torbágy			4 28	4 51	5 45		6 37	..	8 06	..				..	..	
166		Törökbálint mh. [2]				5 03	5 55		6 47	..	8 18	..				..	..	
170		Budaörs [2]				5 11	6 01		6 53	..	8 26	..				..	..	
				é.	4 45	5 19	6 08	5 46	7 00	..	8 34	..	7 45			..	..	
175		**Budapest**-Kelenföld ✕		i.	4 49	5 21	6 10	5 47	7 02	..	8 37	..	7 47			..	..	
			30a	i.		5 30	6 18		7 10	..	8 46	..				..	..	
181		**Budapest**-Ferencváros	160 40a	é.		5 31	6 19		7 11	..	8 47	..				..	..	
188		**Budapest** keleti pu. ✕	160a	i. é.	5 03	5 42	6 27	6 00	7 19	..	8 58	..	8 00			..	..	

Pannónia-Expressz — Esztergomból

Declassified in Part - Sanitized Copy Approved for Release @ 50-Y1 2013/08/26 : CIA-RDP81-01043R002400040001-6

1 Budapest—Győr—Hegyeshalom (—Wien)

Km	Budapesti ig.			806 ◆			16	46 2.	1320 ◆	8 ◆		48 2.	28 ◆ 2.	28b ◆ 2.
0	**Budapest** keleti pu. ✕	160 160a	i.	17 22	..	..	17 45	..	19 25	20 50	..	..	22 45	23 00
			é.	|	..	..	17 53	..	19 33	|	..	..	22 58	23 13
7	**Budapest**-Ferencváros ▽....	30a 40a	i.	|	..	..	17 54	..	19 34	|	..	..	22 59	23 14
			é.	17 35	..	..	18 02	..	19 42	21 03	..	..	23 07	23 22
13	**Budapest**-Kelenföld ✕.....		i.	17 37	..	..	18 05	..	19 45	21 05	..	..	23 09	23 23
19	Budaörs [2]			|	..	..	18 13	..	19 53	|	..	..	23 19	23 33
23	Törökbálint mh. [2]			|	..	..	18 20	..	20 00	|	..	..	23 28	23 42
31	Torbágy			|	..	..	18 31	..	20 10	|	..	..	23 41	23 55
38	Herceghalom ▽			|	..	..	18 40	..	20 19	|	..	..	23 51	0 05
47	Bicske alsó mh. ▽			|	..	..	18 50	..	20 29	|	..	..	0 05	0 19
49	**Bicske** [1] ▽		é.	Hegyeshalomba	..	..	18 54	..	20 33	Szeged-Budapest-Wien	..	..	0 10	0 24
	Bicske	6	i.	|	..	..	*19 24*	..	..	..	..	..	..	..
	Székesfehérvár		é.	|	..	..	*21 31*	..	..	..	..	..	..	..
49	**Bicske** [1] ▽		i.	|	..	..	18 57	20 23	20 38	|	..	..	..	0 25
55	Szár alsó mh. [1]			|	..	..	19 06	20 35	20 47	|	..	..	..	0 36
61	Szár [6]			|	..	..	19 14	20 46	20 55	|	..	..	..	0 47
			é.	18 25	..	..	19 21	20 55	21 02	|	..	..	..	0 56
67	Tatabánya felső ▽		i.	18 26	..	..	19 23	20 56	21 04	|	..	23 00	..	0 57
70	Tatabánya mh.			|	..	..	19 29	21 02	21 09	|	..	23 06	..	1 03
74	**Tatabánya** alsó [2] ▽		é.	18 34	..	..	19 33	21 09	21 14	Pannónia-Expressz	..	23 13	..	1 10
	Tatabánya alsó.....	12	i.	..	..	..	*20 22*	..	..	..	..	..	..	..
	Pápa (▲ *Kisbér*).....		é.	..	..	..	▲ *21 35*	..	..	..	..	..	..	..
74	**Tatabánya** alsó [2] ▽		i.	18 35	..	..	19 36	..	21 18	|	..	23 14	..	..
78	Vértesszőllős mh.			|	..	..	19 42	..	21 24	|	..	23 21	..	..
82	Tóvároskert mh. [2]			|	..	..	19 48	..	21 30	|	..	23 29	..	..
84	Tata [3] ..... ▽			|	..	..	19 54	..	21 36	|	..	23 35	..	..
93	**Almásfüzitő** ▽		é.	18 47 / 18 56	..	..	20 03	..	21 45	|	..	23 45	..	..

◆ 8 **Sofija—Beograd és Bucuresti—Praha—Berlin és Warszawa**

28 szombaton és munkaszüneti napokon nem közlekedik

28b szombaton és munkaszüneti napokon közlekedik

806 🛏 Budapest keleti pu—Sopron

1320 🛏 1. 2. Budapest keleti pu.—Szentgotthárd

HAJÓFÜLKE UTASELLÁTÓ

Km	Budapesti ig.			*Esztergom* ..... *Almásfüzitő*	818	3528	16		1320 ◆	8 ◆	828 2.	48 2.						
				17 23 *18 50*														
93	**Almásfüzitő** ▽		i.	18 57	..	19 00	20 04	..	21 47	|	..	23 46	..	..	..	..	..	..
97	Almásfüzitő felső mh.	4		|	..	19 08	20 10	..	21 53	|	..	23 53	..	..	..	..	..	..
100	Szőny mh.			|	..	19 15	20 15	..	21 58	|	..	23 59	..	..	..	..	..	..
105	**Komárom** [1] ✕		é.	19 08	..	19 23	20 22	..	22 05	22 25	..	0 06	..	..	..	..	..	..
	Komárom	B. 3	i.	..	..	Esztergomból	..	..	..	*23 25*	..	..	..	..	..	..	..	..
	Komárno		é.	..	..		..	..	..	*23 30*	..	..	..	..	..	..	..	..
	Bratislava			..	..		..	..	..	*1 48*	..	..	..	..	..	..	..	..
	Székesfehérvár	35	i.	..	..		*17 20*	..	..	..	..	..	..	..	..	..	..	..
	Komárom		é.	..	..		*19 56*	..	..	..	..	..	..	..	..	..	..	..
105	**Komárom** [1] ✕		i.	19 12	..		20 27	..	22 12	22 35	..	..	..	..	..	..	..	..
114	Ács [2]			19 23	..		20 38	..	22 23	|	..	..	..	..	..	..	..	..
124	Nagyszentjános			|	..		20 49	..	22 34	|	..	..	..	..	..	..	..	..
133	Győrszentiván			|	..		21 01	..	22 45	|	..	..	..	..	..	..	..	..
140	Győri ipartelepek mh. ▽			|	..		21 09	..	22 53	|	..	..	..	..	..	..	..	..
142	**Győr** ✕ (Alsóőrs 11)		é.	19 49	..		21 14	..	22 58	23 08	..	..	..	..	..	..	..	..
	Győr	10	i.	..	..		..	..	*0 03*	..	..	..	..	..	..	..	..	..
	Szombathely		é.	..	..		..	..	*4 20*	..	..	..	..	..	..	..	..	..
	Győr	8	i.	*20 25*	..		..	..	..	..	..	..	..	..	..	..	..	..
	Sopron		é.	*22 20*	..		..	..	..	..	..	..	..	..	..	..	..	..
142	**Győr** ✕		i.	..	19 59		..	..	..	..	23 20	..	..	..	..	..	..	..
150	Abda mh.			..	20 09		..	..	..	..	23 34	..	..	..	..	..	..	..
155	Öttevény			..	20 16		..	..	..	..	23 43	..	..	..	..	..	..	..
161	Lébény [4]—Mosonszentmiklós [4]			..	20 24	Budapestről	..	..	..	..	23 53	..	..	..	..	..	..	..
169	Horvátkimle [3]			..	20 34		..	..	..	..	0 04	..	..	..	..	..	..	..
177	Mosonmagyaróvár [3]			..	20 43		..	..	..	..	0 15	..	..	..	..	..	..	..
184	Levél mh.			..	20 52		..	..	..	..	0 25	..	..	..	..	..	..	..
188	**Hegyeshalom** ✕ (7, 16)		é.	..	20 58		..	..	..	..	0 32	..	..	..	..	..	..	..
0	*Hegyeshalom*	ÖBB.	i.	..	..	..	..	..	..	..	..	..	..	..	..	..	..	..
90	*Wien Westbf.*	K.	é.	..	..	..	..	..	..	..	..	..	..	..	..	..	..	..

Élel-, ital- és cukrászati különlegességek az ÁCSI FÖLDMŰVESSZÖVETKEZET VENDÉGLŐ-ÉTTERMEIBEN ÉS CUKRÁSZDÁIBAN

Declassified in Part - Sanitized Copy Approved for Release @ 50-Y-2013/08/28 : CIA-RDP81-01043R002400040001-6

1 Budapest—Győr—Hegyeshalom [—Wien]

Km		Budapesti ig.			32 2.	814 2.	844 ◆	24 ◆Fn	44 2.	34 ◆2.	14	846 ◆	26		
0		**Budapest** keleti pu. ✕ 160 160a 30a 40a	i.	..	10 55	..	..	13 17	..	..	14 25	..	16 20	..	◆ 24 pénteken és szombaton közlekedik 34, 844 szombaton közlekedik 846 szombaton és munkaszünetes napokon nem közlekedik
7		**Budapest**-Ferencváros ⊽	é.	..	11 08	..	..	13 25	..	..	14 33	..	16 28	..	
			i.	..	11 09	..	..	13 26	..	..	14 34	..	16 29	..	
13		**Budapest**-Kelenföld ✕	é.	..	11 17	..	..	13 34	..	..	14 42	..	16 37	..	
			i.	..	11 19	..	Esztergomba	13 36	..	14 32	14 47	Esztergomba	16 40	..	
19		Budaörs [2]	↓	..	11 29	..		13 44	..	14 40	14 55		16 48	..	
23		Törökbálint mh. [2]	↓	..	11 38	..		13 51	..	14 47	15 02		16 55	..	
31		Torbágy	↓	..	11 52	..		14 01	..	14 57	15 13		17 06	..	
38		Herceghalom ⊽	↓	..	12 02	..		14 10	..	15 06	15 22		17 15	..	
47		Bicske alsó mh. ⊽	↓	..	12 16	..		14 20	..	15 16	15 32		17 25	..	
49		**Bicske** [1] ⊽	é.	..	12 21	..		14 24	..	15 20	15 36		17 29	..	
		Bicske 6	i.	..	..	..		..	..	..	*16 10*		..	..	
		Székesfehérvár	é.	..	..	..		..	..	..	*18 20*		..	..	
49		**Bicske** [1] ⊽	i.	..	12 24	..		14 26	..	15 22	15 40		17 31	..	
55		Szár alsó mh. [1]	↓	..	12 35	..		14 35	..	15 31	15 49		17 40	..	
61		Szár [6]	↓	..	12 46	..		14 43	..	15 39	15 57		17 48	..	
			é.	..	12 55	..		14 50	..	15 46	16 04		17 55	..	
67		Tatabánya felső ⊽	i.	..	12 57	13 05	13 25	..	15 00	15 47	16 06	16 25	17 56	..	
70		Tatabánya mh.	↓	..	13 03	13 11	13 31	..	15 08	15 52	16 11	16 31	18 01	..	
74		**Tatabánya** alsó [2] ⊽	é.	..	13 10	13 18	13 38	..	15 15	15 57	16 16	16 38	18 06	..	
		Tatabánya alsó 12	i.	..	*13 55*	..	..	..	..	..	*16 28*	..	..	..	
		Pápa	é.	..	*17 23*	..	..	..	..	..	*20 50*	..	..	..	
74		**Tatabánya** alsó [2] ⊽	i.	..	..	13 20	13 39	..	15 17	..	16 20	16 39	18 08	..	
78		Vértesszőlős mh.	↓	..	..	13 27	13 46	..	15 24	..	16 26	16 46	18 14	..	
82		Tóvároskert mh. [2]	↓	..	..	13 35	13 54	..	15 32	..	16 32	16 54	18 20	..	
84		Tata [3] ⊽	↓	..	..	13 42	14 00	..	15 39	..	16 38	17 00	18 25	..	
93		**Almásfüzitő** ⊽	é.	..	..	13 52	14 10	..	15 49	..	16 47	17 10	18 34	..	
		Esztergom (▲ Sütő) 4	i.	▲ *12 35*	..	..	..	..	..	*14 40*	..	..	..	..	
		Almásfüzitő	é.	*13 06*	..	..	..	..	..	*16 18*	..	..	..	..	

Km		Budapesti ig.			3532 ◆2.		814 2.			44 2.	3534	14						
93		**Almásfüzitő** ⊽	i.	13 09	..	13 54	..	..	15 50	16 19	16 49	..	..	..	◆ 3532 szombaton közlekedik			
97		Almásfüzitő felső mh. 4	↓	13 16	..	14 01	..	..	15 57	16 26	16 55	..	..	..				
100		Szőny mh.	↓	13 23	..	14 07	..	..	16 03	16 32	17 00	..	..	..				
105		**Komárom** [1] ✕	é.	13 31	..	14 14	..	..	16 10	16 40	17 07	..	..	..				
		Komárom ..... B. 3	i.	..	..	..	..	..	..	*19 00*	..	..	..	..				
		Komárno	é.	..	..	..	..	..	..	*19 13*	..	..	..	..				
		Bratislava	é.	..	..	..	..	..	..	*0 37*	..	..	..	..				
		Székesfehérvár 85	i.	..	..	..	..	..	..	..	..	..	..	..				
		Komárom	é.	..	..	..	..	..	..	..	..	..	..	..				
105		**Komárom** [1] ✕	i.		..	14 18	..	..	..		17 12	..	..	..				
114		Ács [2]	↓		..	14 31	..	..	..		17 23	..	..	..				
124		Nagyszentjános	↓		..	14 44	..	..	..		17 34	..	..	..				
133		Győrszentiván	↓		..	14 57	..	..	..		17 46	..	..	..				
140		Győri ipartelepek mh. ⊽	↓		..	15 08	..	..	..		17 54	..	..	..				
142		**Győr** ✕ (Alsóörs 11)	é.		..	15 14	..	..	..		17 59	..	..	..				
		Győr 10	i.	..	..	*17 20*	..	..	..	..	..	..	..	..				
		Szombathely	é.	..	..	*21 26*	..	..	..	..	..	..	..	..				
		Győr 8	i.	..	..	*17 00*	..	..	..	..	*18 10*	..	..	..				
		Sopron	é.	..	..	*19 22*	..	..	..	..	*21 18*	..	..	..				
142		**Győr** ✕	i.	..	..	15 24	..	..	..	..	18 35	..	..	..				
150		Abda mh.	↓	..	..	15 38	..	..	..	..	18 45	..	..	..				
155		Öttevény	↓	..	..	15 47	..	..	..	..	18 52	..	..	..				
161		Lébény [4]—Mosonszentmiklós [4]	↓	..	..	15 57	..	..	..	..	19 00	..	..	..				
169		Horvátkimle [3]	↓	..	..	16 08	..	..	..	..	19 10	..	..	..				
177		Mosonmagyaróvár [3]	↓	..	..	16 21	..	..	..	..	19 20	..	..	..				
184		Levél mh.	↓	..	..	16 32	..	..	..	..	19 29	..	..	..				
188		**Hegyeshalom** ✕ (7, 16)	é.	..	..	16 39	..	..	..	..	19 35	..	..	..				
0		*Hegyeshalom* ..... ÖBB	i.	..	..	..	..	..	..	..	..	..	..	..				
90		*Wien Westbf.* ..... K.	é.	..	..	..	..	..	..	..	..	..	..	..				

Szállítson Háztól-házig a MÁVTRANS-szal Megbízást felvesz, felvilágosítást ad: SOPRON GYSEV ÁLLOMÁS. Távbeszélő: 841

Változatlan ételek, kitűnő italok. a MAGYARÓVÁRI FÖLDMŰVES-SZÖVETKEZET VENDÉGLŐ-ÉTTERMÉBEN

Declassified in Part - Sanitized Copy Approved for Release @ 50-Y1-2013/08/26 : CIA-RDP81-01043R002400040001-6

HÁLÓKOCSI ÜZEMELTETŐ

1 Budapest—Győr—Hegyeshalom [—Wien]

Km		Budapesti ig.			10 ◆	20		30		42 2.	12a ◆2. Pn	2 ◆		12	22
0	▮	**Budapest keleti pu.** ✕	160	*i.*	d. 0 05	1 08	..	3 10	..	..	..	Bpn 6 30	..	6 45	7 53
7	▮	**Budapest-Ferencváros** ▽	160a	*é.*		1 16	..	3 18	..	..	..		..	6 53	8 01
			30a	*i.*		1 17	..	3 19	..	..	6 11		..	6 54	8 02
13	▮	**Budapest-Kelenföld** ✕	40a	*é.*	0 18	1 25	..	3 27	..	..	6 19	6 53	..	7 02	8 10
				i.	0 20	1 42	..	3 30	..	..	6 22	6 54	..	7 04	8 12
19	▮	Budaörs [2]				1 50	..	3 38	..	..	6 30		..	7 12	8 20
23	▮	Törökbálint mh. [2]				1 57	..	3 45	..	..	6 37		..	7 19	8 27
31	▮	Torbágy				2 07	..	3 56	..	..	6 47		..	7 29	8 37
38	▮	Herceghalom ▽				2 16	..	4 05	..	..	6 56		..	7 38	8 46
47	▮	Bicske alsó mh. ▽				2 26	..	4 15	..	..	7 06		..	7 48	8 56
49	▮	**Bicske** [1] ▽		*é.*		2 30	..	4 19	..	..	7 10		..	7 52	9 00
		Bicske	6	*i.*		..	..	*4 30*	..	..	..		..	*8 00*	..
		Székesfehérvár		*é.*		..	..	*6 33*	..	..	..		..	*10 07*	..
49	▮	**Bicske** [1] ▽		*i.*		2 32	..	4 21	..	6 16	7 12		..	7 56	9 03
55	▮	Szár alsó mh. [1]				2 41	..	4 30	..	6 28	7 21		..	8 05	9 12
61	▮	Szár [6]				2 49	..	4 38	..	6 39	7 29		..	8 13	9 20
				é.	1 08	2 56	..	4 45	..	6 48	7 36	7 42	..	8 20	9 27
67	▮	Tatabánya felső ▽		*i.*	1 09	3 00	..	4 47	..	6 50	7 46	7 43	..	8 22	9 28
70	▮	Tatabánya mh.				3 05	..	4 53	..	6 56	7 51		..	8 27	9 33
74	▮	**Tatabánya alsó** [2] ▽		*é.*		3 10	..	4 58	..	7 03	7 56		..	8 32	9 38
		Tatabánya alsó	12	*i.*		*4 30*	..	..	..	..	..	..	..	*9 10*	..
		Pápa (▲*Kisbér*)		*é.*		▲ *5 41*	..	..	..	..	..	..	..	*12 57*	..
74	▮	**Tatabánya alsó** [2] ▽		*i.*		3 15	..	5 00	..	7 04	7 58		..	8 35	9 40
78	▮	Vértesszőlős mh.				3 21	..	5 06	..	7 11	8 04		..	8 41	9 46
82	▮	Tővároskert mh. [2]				3 27	..	5 12	..	7 19	8 10		..	8 47	9 52
84	▮	Tata [3] ▽			1 26	3 34	..	5 18	..	7 25	8 16	8 09	..	8 53	9 57
93	▮	**Almásfüzitő** ▽		*é.*	1 35	3 43	..	5 27	..	7 35	8 25	8 09	..	9 02	10 06

◆ **2 Bucuresti—Wien — München — Paris. Hegyeshalom —Wien között vasárnap nem közlekedik.**

10 Bucuresti—Wien—Basel—Paris

12a hétfőn Bpest—Ferencváros — Komárom között, szombaton Budapest Ferencváros—Tatabánya alsó között közlekedik.

Keresse fel a MAGYARÓTVÁRI Földműveszövetkezet SZÁLLODÁJÁT

Km		Budapesti ig.			10 ◆	20	3530	30	3522	42 2.	12a ◆2.Pn	2 ◆	3512	12	22	834
		Esztergom	4	*i.*	..	..	*4 00*	..	*5 00*	..	..	..	..	..	..	..
		Almásfüzitő		*é.*	..	..	*5 30*	..	*6 40*	..	..	..	..	..	..	..
93	▮	**Almásfüzitő** ▽		*i.*	1 36	3 45	✕ 5 40	6 20	+ 6 44	7 36	8 27	8 09	8 48	9 03	10 07	..
97	▮	Almásfüzitő felső mh.	4			3 51	5 48	6 26	6 53	7 43	8 33		8 56	9 09	10 13	..
100	▮	Szőny mh.				3 56	5 55	6 31	6 59	7 49	8 38		9 02	9 14	10 18	..
105	▮	**Komárom** [1] ✕		*é.*	1 47	4 03	✕ 6 03	6 38	+ 7 07	7 56	8 45	8 20	9 10	9 21	10 25	..
		Komárom	B. 3	*i.*	..	..	Esztergomból	..	Esztergomból	..	..	..	Bpest nyugati pu.-ról	..	*11 10*	..
		Komárno		*é.*	..	..		..		..	..	..		..	*11 23*	..
		Bratislava			..	..		..		..	..	..		..	*13 58*	..
		Székesfehérvár	35	*i.*	..	..		*3 45*		..	..	*3 45*		..	..	*9 05*
		Komárom		*é.*	..	..		*6 43*		..	..	*6 43*		..	..	*11 40*
105	▮	**Komárom** [1] ✕		*i.*	1 56	4 23		6 52		..	..	8 21		9 30	..	12 25
114	▮	Ács [2]				4 34		7 03		..	..			9 41	..	12 36
124	▮	Nagyszentjános				4 45		7 14		..	..			9 52	..	12 47
133	▮	Győrszentiván				4 58		7 25		..	..			10 03	..	12 59
140	▮	Győri ipartelepek mh. ▽				5 07		7 33		..	..			10 11	..	13 08
142	▮	**Győr** ✕ (Alsóörs 11)		*é.*	2 29	5 12		7 38		..	..	8 54		10 16	..	13 13
		Győr	10	*i.*	..	*6 14*		..		..	..	..		..	..	*13 15*
		Szombathely		*é.*	..	*10 57*		..		..	..	..		..	..	*18 05*
		Győr	8	*i.*	*4 45*	..		..		..	..	*10 25*		..	*10 25*	..
		Sopron		*é.*	*7 55*	..		..		..	..	*12 28*		..	*12 28*	..
142	▮	**Győr** ✕		*i.*	2 40	6 40		..		..	..	8 56		..	10 28	..
150	▮	Abda mh.				6 50		..		..	..			..	10 38	..
155	▮	Öttevény				6 57		..		..	..			..	10 45	..
161	▮	Lébény [4]—Mosonszentmiklós [4]				7 05		..		..	..			..	10 53	..
169	▮	Horvátkimle [3]				7 15		..		..	..			..	11 03	..
177	▮	Mosonmagyaróvár [3]			3 14	7 25		..		..	..	9 29		..	11 15	..
184	▮	Levél mh.				7 34		..		..	..			..	11 24	..
188	▮	**Hegyeshalom** ✕ (7, 16)		*é.*	3 25	7 40		..		..	..	9 40		..	11 30	..
0		*Hegyeshalom*	ÖBB.	*i.*	4 25	..		..		..	..	*10 25*		..	..	..
90		*Wien Westbf.*	K.	*é.*	7 40	..		..		..	..	*12 05*		..	..	..

Declassified in Part - Sanitized Copy Approved for Release @ 50-Y-2013/08/28 : CIA-RDP81-01043R002400040001-6

Declassified in Part - Sanitized Copy Approved for Release @ 50-Yr 2013/08/26 : CIA-RDP81-01043R002400040001-6

Külön rendeletre közlekednek

Dolgozók hétvégi különvonatai

Különleges díjszabásunk a 40. oldalon

	142	212		232	242b		141	211	231		241	
						Budapesti igazgatóság						
	7 00	7 07		7 43	7 50	é. Budapest nyugati pu.	20 18	21 00	21 41		22 00	
	7 11	7 18		7 54	8 01	i.	20 06	20 46	21 27		21 46	
	7 13	7 20		7 56	8 04	é. Rákospalota-Újpest	20 02	20 44	21 25		21 43	
	7 42	7 49		8 25	8 33	i.	19 38	20 16	20 55		21 13	
						é. Vác	19 31	20 13	20 43		21 03	
	7 48	7 57		8 30	8 42	i.	19 20	20 02	20 32		20 52	
	7 59	8 08		8 41	8 53	é. Nógrádverőce	19 13	19 55	20 26		20 46	
	8 05	8 15		8 49	9 01	Kismaros mh.	19 04	19 47	20 18		20 38	
	8 14	8 24		8 58	9 10	Nagymaros-Visegrád mh.	18 59	19 41	20 13		20 33	
	8 19	8 30		9 03	9 15	Nagymaros	18 42	19 26	19 55		20 14	
	8 33	8 45		9 18	9 28	Dömösi átkelés mh.	18 30	19 20	19 50		20 10	
	8 40	8 52		9 25	9 35	Zebegény	18 25	19 10	19 40		20 00	
	8 52	9 07		9 35	9 45	é. Szob						

KÉZIPOGGYÁSZ

Egy-egy utas a személykocsiba legfeljebb 20 kg-os (10 éven aluli gyermek 15 kg-os) kézipoggyászt vihet magával, ha annak egyik oldala sem hosszabb 70 cm-nél.

Poggyászát ülőhelye alatt és felett helyezze el. Tilos a kézipoggyászt a kocsik folyosóin, valamint az ülőhelyeken vagy azok között elhelyezni.

A személykocsiba nem szabad bevinni:

a) olyan tárgyat, amely az utasok testi épségében, ruhájában, kézipoggyászában vagy a vasúti kocsiban kárt okozhat;

b) robbanó, tűzveszélyes, öngyúló, mérges, maró, undortkeltő vagy fertőzés előidézésére alkalmas anyagot;

c) töltött lőfegyvert;

d) olyan tárgyat, amelynek fuvarozását jogszabály vagy hatósági rendelkezés tiltja.

Saját érdekében tartsa meg az előírt rendet, mert túlsúlyos, nagymeretű vagy személykocsiban nem szállítható poggyásznak a beviteléért bírságot kell fizetni és az okozott kárt is meg kell téríteni.

Declassified in Part - Sanitized Copy Approved for Release @ 50-Yr 2013/08/26 : CIA-RDP81-01043R002400040001-6

Külön rendeletre közlekednek

Dolgozók hétvégi különvonatai

Különleges díjszabásuk a 40. oldalon

1114f	1116f	1118f	2112f	2114f	2116f	2118f	2120f		2111f	2113f	2115f	2117f	2119f	2121f	1121f	
..	..	..	..	..	..	..	..	*i.* **Budapest keleti pu.** ..... *é.*	..	..	..	21 46	..	23 33	..	..
3 10	4 10	..	..	..	..	..	..	*i.* **Budapest-Ferencváros** ..... *é.*	..	..	..	|	..	|	..	..
|	|	..	5 50	..	6 35	6 51	16 18	*i.* **Budapest déli pu.** ..... *é.*	20 46	..	21 05	|	22 05	|	..	..
3 20	4 20	..	6 00	..	6 48	7 02	16 30	*i.* **Budapest-Kelenföld** ..... *é.*	20 34	..	20 55	21 26	21 55	23 13	..	..
|	|	..	6 54	..	7 47	8 01	17 29	*é.* **Pusztaszabolcs** ..... *i.*	19 39	..	20 09	20 31	21 00	22 18	..	..
|	|	..	7 10	..	8 00	8 13	17 40	*i.* **Börgönd** ..... *é.*	19 29	19 42	20 01	20 20	20 44	22 08	..	..
|	|	..	|	8 00	|	|	|	*i.*	|	19 14	|	|	|	|	..	..
4 38	5 34	..	|	|	|	|	|	*é.* **Székesfehérvár** ..... *i.*	|	|	|	|	|	|	..	..
|	|	|	|	|	|	|	18 30	*i.* **Szabadbattyán** ..... *é.*	|	|	|	|	|	21 45	..	..
4 48	5 42	6 35	|	8 30	|	|	|	*é.* Balatonakarattya ..... *i.*	15 11	|	18 43	19 01	19 15	|	|	..
|	|	|	8 38	|	9 21	9 34	19 06	Balatonkenese üdülőtelep	18 03	|	18 34	18 53	19 07	|	|	..
|	|	|	8 44	|	9 27	9 40	19 12	Balatonkenese	17 56	18 14	18 26	18 45	19 00	|	|	..
|	|	7 39	8 50	|	9 33	9 46	19 18	Balatonfüzfő	17 44	|	18 14	18 31	18 44	20 30	20 39	..
|	6 56	|	9 01	|	9 44	9 57	19 29	Balatonalmádi fürdő	17 33	17 50	18 03	18 20	18 33	|	20 20	..
|	7 10	8 02	9 12	9 36	9 55	10 08	19 46	*é.* **Alsóörs** ..... *i.*	17 20	..	17 50	18 05	18 18	19 57	..	..
6 27	..	..	9 26	..	10 18	10 27	20 06	*i.* Balatonfüred ..... *é.*	17 15	..	17 45	17 55	18 10	19 49	..	..
6 35	..	..	9 34	..	10 28	10 28	20 08	Aszófő-Tihany	17 00	..	17 30	17 40	17 55	19 34	..	..
6 51	..	..	9 50	..	10 44	10 54	20 24	Dörgicse-Akali	..	..	..	..	..	|	..	..
|	..	..	..	..	..	..	..	Zánka-Köveskál	..	..	..	..	..	19 05	..	..
|	..	..	..	..	..	..	..	Kővágóörs-Révfülöp	..	..	..	..	..	18 47	..	..
|	..	..	..	..	..	..	..	Badacsonytomaj	..	..	..	..	..	|	..	..
|	..	..	..	..	..	..	..	Badacsonytördemic-Szigliget	..	..	..	..	..	18 10	..	..
8 10	..	..	..	..	..	..	..	*é.* **Tapolca** ..... *i.*	..	..	..	..	..	..	..	..
..	..	..	..	..	..	..	..									

Külön rendeletre közlekednek

Dolgozók hétvégi különvonatai

Különleges díjszabásuk a 40. oldalon

				1234f	1236f		1242f				1213f	1215f	1219f			
..	..	..	..	..	..	..	..	*i.* **Budapest keleti pu.** ..... *é.*	..	..	..	..	..	..	..	..
..	..	..	..	7 50	8 00	..	15 50	*i.* **Budapest déli pu.** ..... *é.*	..	..	18 08	19 45	..	..	..	..
..	..	..	..	8 00	8 10	..	16 00	*i.* **Budapest-Kelenföld** ..... *é.*	..	..	17 58	19 33	20 36	..	..	..
..	..	..	..	8 49	8 59	..	16 55	*é.* Velence	..	..	17 11	18 46	19 48	..	..	..
..	..	..	..	8 53	9 04	..	16 59	Velence-fürdő	..	..	17 05	18 40	19 42	..	..	..
..	..	..	..	8 59	9 09	..	17 05	Gárdony	..	..	16 59	19 36	19 36	..	..	..
..	..	..	..	9 04	9 24	..	17 10	Agárd	..	..	16 53	18 30	19 30	..	..	..
..	..	..	..	9 14	9 34	..	17 20	*é.* **Dinnyés** ..... *i.*	..	..	16 45	18 20	19 20	..	..	..

Declassified in Part - Sanitized Copy Approved for Release @ 50-Y1 2013/08/28 : CIA-RDP81-01043R002400040001-6

Külön rendeletre közlekednek

Dolgozók hétvégi különvonatai

Különleges díjszabásuk a 40. oldalon

		1217f	1211f	2211f	2213f	2215f	2217f	1217f	1221f	2219f						
Balatonszentgyörgy	é.	9 15	12 12	..	..	..	..	..	..	..	..	..	..	..	..	..
Balatonmáriafürdő	é.	9 28	12 27	..	..	..	..	..	..	..	..	..	..	..	..	..
Balatonfenyves	é.	9 40	12 38	..	..	..	..	..	..	..	..	..	..	..	..	..
Fonyód	é.	9 56	12 57	..	..	..	..	..	..	..	..	..	..	..	..	..
	i.	10 05	13 02	..	..	16 02	..	..	..	..	..	..	..	..	..	..
Fonyódliget	é.			..	..		..	..	..	..	..	..	..	..	..	..
Balatonboglár	é.	10 35	13 22	..	..	16 30	..	..	..	..	..	..	..	..	..	..
Balatonboglár felső	é.			..	..		..	..	..	..	..	..	..	..	..	..
Balatonlelle	é.			..	..		..	..	..	..	..	..	..	..	..	..
Balatonlelle felső	é.			..	..		..	..	..	..	..	..	..	..	..	..
Balatonszemes	é.	11 08	13 36	..	..		..	..	..	..	..	..	..	..	..	..
Balatonszárszó	é.	11 16		..	..		..	..	..	..	..	..	..	..	..	..
Balatonföldvár	é.	11 24		..	..		..	..	..	..	..	..	..	..	..	..
Szántód-Kőröshegy	é.	11 30	13 49	..	..		..	..	..	..	..	..	..	..	..	..
Zamárdi	é.	11 39	13 58	..	..		..	..	..	..	..	..	..	..	..	..
Zamárdi felső	é.	11 45	14 03	..	..	17 07	..	..	..	..	..	..	..	..	..	..
Balatonszéplak alsó	é.			..	..		..	..	..	..	..	..	..	..	..	..
Balatonszéplak felső	é.			..	..		..	..	..	..	..	..	..	..	..	..
Siófok	é.	11 54	14 13	..	..	17 16	..	..	..	..	..	..	..	..	..	..
	i.	12 02	14 18	16 48	17 02	17 16	18 06	18 14	18 22	18 36	..	..	..	..	..	..
Siófok-Tisztviselőtelep	é.								18 29	18 43	..	..	..	..	..	..
Balatonszabadi	é.	12 14	14 25						18 34	18 48	..	..	..	..	..	..
Balatonszabadi-Sóstó	é.		14 40						18 39	18 53	..	..	..	..	..	..
Balatonvilágos	é.								18 49	19 03	..	..	..	..	..	..
Balatonaliga	é.								18 59	19 13	..	..	..	..	..	..
Szabadbattyán	é.		15 04				18 56				..	..	..	..	..	..
Székesfehérvár	é.	13 08	16 02					19 18	19 39		..	..	..	..	..	..
	i.	13 18	16 18					..	19 45		..	..	..	..	..	..
Börgönd	é.						19 12	..			..	..	..	..	..	..
Pusztaszabolcs	é.			18 17	18 31	18 43	19 42	..		20 32	..	..	..	..	..	..
	i.			18 27	18 37	18 47	..	..		20 39	..	..	..	..	..	..
Budapest-Kelenföld	é.	14 41	17 35	19 22	19 32	19 42	..	..	20 55	21 34	..	..	..	..	..	..
Budapest déli pu.	é.	14 53							21 05		..	..	..	..	..	..
Budapest keleti pu.	é.		17 55	19 42	19 56	20 02	..	..		21 54	..	..	..	..	..	..

Külön rendeletre közlekednek

		1223f	2221f	2223f	1225f	2225f	1227f	1229f	1231f	1233f						
Balatonszentgyörgy	é.	..	..	..	..	..	..	..	..	..	..	..	..	..	..	..
Balatonmáriafürdő	é.	..	..	..	..	..	..	..	..	..	..	..	..	..	..	..
Balatonfenyves	é.	..	..	17 35	..	..	..	..	..	..	..	..	..	..	..	..
Fonyód	é.	..	..	17 54	..	..	..	..	..	..	..	..	..	..	..	..
	i.	..	..	18 00	18 45	19 00	..	20 40	20 50	21 00	..	..	..	..	..	..
Fonyódliget	é.	..	..	18 06	18 51	19 06	..				..	..	..	..	..	..
Balatonboglár	é.	..	..	18 28	19 02	19 20	..				..	..	..	..	..	..
Balatonboglár felső	é.	..	..	18 33	19 07	19 25	..				..	..	..	..	..	..
Balatonlelle	é.	..	..	18 37	19 11	19 29	..				..	..	..	..	..	..
Balatonlelle felső	é.	..	..	19 42	19 16	19 34	..				..	..	..	..	..	..
Balatonszemes	é.	..	..	19 05	19 25	19 43	..				..	..	..	..	..	..
Balatonszárszó	é.	..	..	19 14	19 34	19 52	..				..	..	..	..	..	..
Balatonföldvár	é.	..	..	19 22	19 42	20 00	..				..	..	..	..	..	..
Szántód-Kőröshegy	é.	..	..	19 28	19 48	20 06	..				..	..	..	..	..	..
Zamárdi	é.	..	..	19 36	19 56	20 14	..				..	..	..	..	..	..
Zamárdi felső	é.	..	..	19 41	20 01	20 19	..				..	..	..	..	..	..
Balatonszéplak alsó	é.	..	..	19 46	20 06	20 24	..				..	..	..	..	..	..
Balatonszéplak felső	é.	..	..	19 51	20 11	20 29	..				..	..	..	..	..	..
Siófok	é.	..	..	19 56	20 16	20 34	..	21 31	21 41	21 51	..	..	..	..	..	..
	i.	..	18 50	20 05	20 22	20 42	21 15	21 42	21 52	22 02	..	..	..	..	..	..
Siófok-Tisztviselőtelep	é.	..	18 57	20 12	20 29	20 48	21 22				..	..	..	..	..	..
Balatonszabadi	é.	..	19 02	20 18	20 34	20 52	21 27				..	..	..	..	..	..
Balatonszabadi-Sóstó	é.	..	19 07	20 23	20 40	20 56	21 32				..	..	..	..	..	..
Balatonvilágos	é.	..	19 16	20 33	20 50	21 02	21 41				..	..	..	..	..	..
Balatonaliga	é.	..	19 24	20 40	20 57	21 08	21 48				..	..	..	..	..	..
Szabadbattyán	é.	..									..	..	..	..	..	..
	i.	..	20 04		21 37		22 28	22 38	22 48	22 58	..	..	..	..	..	..
Székesfehérvár	é.	..	20 30		21 47		22 32	22 42	22 52	23 02	..	..	..	..	..	..
Börgönd	é.	..									..	..	..	..	..	..
	é.	..		21 39	21 53		22 21				..	..	..	..	..	..
Pusztaszabolcs	é.	..	21 49	22 03		22 31					..	..	..	..	..	..
	i.	..	21 40	22 44	22 58	22 55	23 26	23 40	23 50	24 00	0 10	..	..	..	..	..
Budapest-Kelenföld	é.	..	21 50		23 10	23 05		23 50				..	..	..	..	..
Budapest déli pu.	é.	..	..	23 09	..	..	23 40	..	0 10	0 20	0 30	..	..	..	..	..
Budapest keleti pu.	é.	..	..													

Declassified in Part - Sanitized Copy Approved for Release @ 50-Y1 2013/08/28 : CIA-RDP81-01043R002400040001-6

Külön rendeletre közlekednek

Dolgozók hétvégi különvonatai

Különleges díjszabásuk a 40. oldalon

		1212f	1214f	1216f	1218f	1220f	1222f	1224f	2212f	2214f	1226f					
Budapest keleti pu.	i.	..	..	..	..	5 20	5 30	5 40	..	6 11	..	..	..	..	..	..
Budapest-Ferencváros	i.	3 00	3 24	4 33	..	|	|	|	..	|	..	..	..	..	..	..
Budapest déli pu.	i.	|	|	|	..	|	|	|	5 40	|	6 20	..	..	..	..	..
Budapest-Kelenföld	i.	3 10	3 34	4 43	..	5 40	5 50	6 00	5 50	6 31	6 30	..	..	..	..	..
	é.	|	|	|	..	|	|	|	6 44	7 25	|	..	..	..	..	..
Pusztaszabolcs	i.	|	|	|	..	|	|	|	6 58	7 43	|	..	..	..	..	..
	é.	|	|	|	..	|	|	|	|	|	|	..	..	..	..	..
Börgönd	i.	|	|	|	..	|	|	|	|	|	|	..	..	..	..	..
	é.	4 18	4 48	5 59	..	6 40	6 50	7 00	|	|	7 31	..	..	..	..	..
Székesfehérvár	i.	4 28	4 54	6 05	6 35	6 48	6 58	7 08	|	|	7 39	..	..	..	..	..
	é.	|	|	|	|	|	|	|	|	|	|	..	..	..	..	..
Szabadbattyán	i.	5 10	5 36	|	|	|	|	7 48	|	8 58	|	..	..	..	..	..
Balatonaliga	é.	|	|	|	|	|	|	7 52	|	9 02	|	..	..	..	..	..
Balatonvilágos	i.	|	|	|	|	|	|	8 00	|	9 10	|	..	..	..	..	..
Balatonszabadi-Sóstó	i.	|	|	|	|	|	|	8 04	|	9 14	|	..	..	..	..	..
Balatonszabadi	i.	|	|	|	|	|	|	8 08	|	9 18	|	..	..	..	..	..
Siófok-Tisztviselőtelep	i.	|	|	|	|	|	|	|	|	|	|	..	..	..	..	..
Siófok	é.	5 29	6 03	7 03	7 35	7 44	7 54	8 13	8 28	9 25	8 35	..	..	..	..	..
	i.	5 39	6 11	7 13	..	..	8 02	..	..	..	8 38	..	..	..	..	..
Balatonszéplak felső	é.	|	|	|	..	..	|	..	..	..	8 43	..	..	..	..	..
Balatonszéplak alsó	é.	|	|	|	..	..	|	..	..	..	8 48	..	..	..	..	..
Zamárdi felső	é.	|	|	|	..	..	|	..	..	..	8 52	..	..	..	..	..
Zamárdi	é.	|	|	|	..	..	|	..	..	..	8 56	..	..	..	..	..
Szántód-Köröshegy	é.	|	|	|	..	..	|	..	..	..	9 04	..	..	..	..	..
Balatonföldvár	é.	|	|	|	..	..	|	..	..	..	9 08	..	..	..	..	..
Balatonszárszó	é.	|	|	|	..	..	|	..	..	..	9 16	..	..	..	..	..
Balatonszemes	é.	|	|	|	..	..	|	..	..	..	9 25	..	..	..	..	..
Balatonlelle felső	é.	|	|	|	..	..	|	..	..	..	9 46	..	..	..	..	..
Balatonlelle	é.	|	|	|	..	..	|	..	..	..	9 51	..	..	..	..	..
Balatonboglár felső	é.	|	|	|	..	..	|	..	..	..	9 55	..	..	..	..	..
Balatonboglár	é.	|	|	|	..	..	|	..	..	..	10 01	..	..	..	..	..
Fonyódliget	é.	|	|	|	..	..	|	..	..	..	10 10	..	..	..	..	..
Fonyód	é.	6 28	7 00	8 03	..	..	..	..	..	..	10 15	..	..	..	..	..
Balatonfenyves	i.	..	..	..	..	..	..	..	..	..	..	..	..	..	..	..
Balatonmáriafürdő	é.	..	..	..	..	..	..	..	..	..	..	..	..	..	..	..

Külön rendeletre közlekednek

Dolgozók hétvégi különvonatai

Különleges díjszabásuk a 40. oldalon

		1228f	1230f	2216f	1232f	1238f	1240f	1244f								
Budapest keleti pu.	i.	..	..	7 18	..	..	..	..	..	..	..	..	..	..	..	..
Budapest-Ferencváros	i.	..	..	|	..	..	..	..	..	..	..	..	..	..	..	..
Budapest déli pu.	i.	..	6 46	|	7 40	8 30	15 00	16 12	..	..	..	..	..	..	..	..
Budapest-Kelenföld	i.	6 50	7 00	7 38	7 50	8 40	15 10	16 21	..	..	..	..	..	..	..	..
	é.	|	|	8 38	|	|	|	|	..	..	..	..	..	..	..	..
Pusztaszabolcs	i.	|	|	8 45	|	|	|	|	..	..	..	..	..	..	..	..
	i.	|	|	|	|	|	|	|	..	..	..	..	..	..	..	..
Börgönd	é.	|	|	|	8 50	9 54	16 34	17 37	..	..	..	..	..	..	..	..
Székesfehérvár	i.	|	|	|	8 58	10 02	16 47	17 47	..	..	..	..	..	..	..	..
	i.	|	|	|	|	|	|	|	..	..	..	..	..	..	..	..
Szabadbattyán	é.	8 28	8 38	9 59	9 39	|	17 36	18 38	..	..	..	..	..	..	..	..
Balatonaliga	i.	8 32	8 42	10 03	9 46	|	17 41	18 43	..	..	..	..	..	..	..	..
Balatonvilágos	i.	8 40	8 50	10 11	9 54	|	17 48	18 50	..	..	..	..	..	..	..	..
Balatonszabadi-Sóstó	i.	8 44	9 01	10 15	10 00	10 52	17 53	18 54	..	..	..	..	..	..	..	..
Balatonszabadi	i.	8 48	9 06	10 19	10 07	|	17 57	18 58	..	..	..	..	..	..	..	..
Siófok-Tisztviselőtelep	i.	8 54	9 12	10 26	10 14	11 00	18 02	19 05	..	..	..	..	..	..	..	..
Siófok	é.	9 10	..	..	..	11 03	18 20	..	..	..	..	..	..	..	..	..
	i.	9 15	..	..	..	|	18 25	..	..	..	..	..	..	..	..	..
Balatonszéplak felső	é.	9 20	..	..	..	|	18 30	..	..	..	..	..	..	..	..	..
Balatonszéplak alsó	é.	9 25	..	..	..	|	18 35	..	..	..	..	..	..	..	..	..
Zamárdi felső	é.	9 30	..	..	..	11 13	18 40	..	..	..	..	..	..	..	..	..
Zamárdi	é.	9 38	..	..	..	11 22	18 48	..	..	..	..	..	..	..	..	..
Szántód-Köröshegy	é.	9 42	..	..	..	|	19 17	..	..	..	..	..	..	..	..	..
Balatonföldvár	é.	9 50	..	..	..	|	19 25	..	..	..	..	..	..	..	..	..
Balatonszárszó	é.	9 59	..	..	..	11 36	19 33	..	..	..	..	..	..	..	..	..
Balatonszemes	é.	10 08	..	..	..	|	19 42	..	..	..	..	..	..	..	..	..
Balatonlelle felső	é.	10 13	..	..	..	|	19 46	..	..	..	..	..	..	..	..	..
Balatonlelle	é.	10 17	..	..	..	|	19 49	..	..	..	..	..	..	..	..	..
Balatonboglár felső	é.	10 23	..	..	..	12 03	19 55	..	..	..	..	..	..	..	..	..
Balatonboglár	é.	10 32	..	..	..	|	20 07	..	..	..	..	..	..	..	..	..
Fonyódliget	é.	10 38	..	..	..	12 21	20 13	..	..	..	..	..	..	..	..	..
Fonyód	i.	..	..	..	..	12 26	20 16	..	..	..	..	..	..	..	..	..
Balatonfenyves	é.	..	..	..	..	12 45	20 35	..	..	..	..	..	..	..	..	..
Balatonmáriafürdő	é.	..	..	..	..	13 00	..	..	..	..	..	..	..	..	..	..
Balatonszentgyörgy	é.	..	..	..	..	13 15	..	..	..	..	..	..	..	..	..	..

Declassified in Part - Sanitized Copy Approved for Release @ 50-Y1:2013/08/28 : CIA-RDP81-01043R002400040001-6

Külföldi közvetlen személykocsijáratok **Budapestre** érkeznek:

Honnan	Útvonal	Érkezés napjai	Kiindulási állomás indítási napjai	Menetrendi sorszám	Vonatszám	Érkezik óra, perc	Kocsi-osztály	Jegyzet
Berlin Ostbf.	Berlin—Bad Schandau—Praha střed—Bratislava—**Komárom** **Budapest keleti pu.**	naponta		1 **B.3., D, V.**	**7**	**8 00**	1.2. 1.2.	Bukarestbe (6602) Szófiába (902)
	Berlin—Bad Schandau—Praha střed—Bratislava—**Szob**— **Budapest nyugati pu.**	naponta		70 **B. 3., D, I.**	**201**	**18 00**	1.2. 1.2.	Bukarestbe (508) Szófiába (908)
Beograd	Subotica—**Kelebia**— **Budapest nyugati pu.**	naponta		160, 160a **F. I.**	**909**	**8 10**	2. 1.2.	**Budapestre** Varsóba (202)
	Subotica—**Kelebia**— **Budapest keleti pu.**	naponta		160, 160a **F. V.**	**901**	**19 50**	2. 2.	**Budapestre** Prágába (8)
Bucuresti Nord	Arad—**Lökösháza**—Békéscsaba—Szolnok—Nagykáta— **Budapest keleti pu.**	vasárnap nem érkezik	szombaton nem indul	120 120a **E. 1., III.**	**6609**	**5 33**	1. 2. 1.2.	**Budapestre** **Budapestre** Párizsba (2)
	Cluj—Oradea—Biharkeresztes— **Püspökladány**—Szolnok— Cegléd—**Budapest nyugati pu.**	naponta		101 100 100a **E. 2. I.**	**509**	**8 25**	1. 2. 1.2. 2.	**Budapestre** **Budapestre** Berlinbe Varsóba } (202)
	Arad—**Lökösháza**—Békéscsaba—Szolnok—Nagykáta— **Budapest keleti pu.**	naponta		120 120a **E. 1. II**	**6601**	**20 04**	1. 1.2. 1.2. 2.	Párizsba (10) Berlinbe } (8) Prágába **Budapestre**
Čop (Csap)	**Záhony**—Nyíregyháza— Debrecen—Szolnok—Cegléd— **Budapest nyugati pu.**	naponta		100, 100a, **A**	**1705**	**14 20**	1.2.	**Budapestre**
Paris Est	**Basel**—Wien—**Hegyeshalom**— **Budapest keleti pu.**	naponta		1 **N. 1., K. II.**	**9**	**6 00**	1.	Bukarestbe (6602)
	Kehl—**München**—Wien— **Hegyeshalom—Budapest keleti pu.**	vasárnap nem érkezik	szombaton nem indul	1 **M., K., III.**	**1**	**23 00**	1.2.	Bukarestbe (6610)

Honnan	Útvonal	Érkezés napjai	Kiindulási állomás indítási napjai	Menetrendi sorszám	Vonatszám	Érkezik óra, perc	Kocsi-osztály	Jegyzet
Poprad Tatry	Košice—**Hidasnémeti**— Miskolc—**Budapest keleti pu.**	naponta		90, 80 80a, **B 2**	**401**	**22 33**	1.2.	**Budapestre**
Praha střed	Bratislava—**Komárom**— **Budapest keleti pu.**	naponta		1 **B. 3., V.**	**7**	**8 00**	2. 1.2.	Belgrádba (902) Bukarestbe (6602)
	Bratislava—**Szob**— **Budapest nyugati pu.**	naponta		70 **B, 3.. I.**	**201**	**18 00**	1.2. 1.2.	Szófiába (Belgrádon át) (908) Szófiába (Bukaresten át) (508)
Rijeka	Ljubljana—**Murakeresztúr**— Nagykanizsa—**Bpest déli pu.**	naponta		30, 30a **G.**	**1201**	**23 24**	1.2.	**Budapestre**
Sofia	Niš—Beograd—Subotica— **Kelebia—Budapest keleti pu.**	naponta		160, 160a **F. I.**	**909**	**8 10**	1.2. 1.2.	Berlinbe Prágába } (202)
	Giurgiu—**Bukarest**— **Biharkerestes**— Püspökladány—**Budapest nyugati pu.**	naponta		101, 100 100a, **E. 2. I.**	**509**	**8 25**	1.2.	Prágába (202)
	Niš—Beograd—**Subotica**— Kelebia—**Budapest keleti pu.**	naponta		160, 160a **F. V.**	**901**	**19 50**	1.2. 1.2.	Berlinbe Varsóba } (8)
Warszawa	Bohumin—Breclav—**Komárom**— **Budapest keleti pu.**	naponta		1 **C.,B. 3., V.**	**7**	**8 00**	1.2.	Szófiába (902)
	Bohumin—Breclav—**Szob**— **Budapest nyugati pu.**	naponta		70 **C., B. 3., I.**	**201**	**18 00**	1.2. 2.	Belgrádba (908) Bukarestbe (508)
Venezia S. L.	Ljubljana—**Murakeresztúr**— Nagykanizsa—**Budapest déli pu.**	naponta		30, 30a **G**	**1201**	**23 24**	1.2.	**Budapestre**
Wien	**Hegyeshalom**—Győr— Komárom—**Budapest keleti pu.**	naponta		1 **K., II.**	**9**	**6 00**	2.	**Budapestre**
		vasárnap nem érkezik	vasárnap nem indul	1 **K. III**	**1**	**23 00**	2.	**Budapestre**

Declassified in Part - Sanitized Copy Approved for Release @ 50-Y1 2013/08/28 : CIA-RDP81-01043R002400040001-6

Külföldi közvetlen személykocsijáratok **Budapestről** indulnak:

Hová	Útvonal	Budapestről indul	Végállomásra érkezik	Menetrendi sorszám	Vonatszám	Indul óra, perc	Kocsi-osztály	Jegyzet
Berlin Ostbf.	**Budapest nyugati pu.—Szob**—Bratislava—Praha střed—Bad Schandau—Dečin	naponta		70 **B/3, D, I.**	**202**	**9 10**	1.2. 1.2.	Bukarestből (509) Szófiából (909)
	Budapest keleti pu.—Komárom—Bratislava—Praha střed—Bad Schandau—Dečin	naponta		1 **B. 3., D. V.**	**8**	**20 50**	1.2. 1.2.	Szófiából (901) Bukarestből (6601)
Beograd	**Budapest keleti pu.—Kelebia**—Subotica	naponta		160a 160 **F. V.**	**902**	**8 50**	2. 2.	**Budapestről** Prágából (7)
	Budapest nyugati pu.—Kelebia—Subotica	naponta		160a, 160 **F. I.**	**908**	**20 15**	1.2. 2.	Varsóból (201) **Budapestről**
Bucuresti Nord	**Budapest keleti pu.**—Nagykáta—Szolnok—Békéscsaba—**Lökösháza**—Arad	naponta		120a 120 **E/1.** **II.**	**6602**	**9 50**	1. 1.2. 1.2. 2.	Párizsból (9) Berlinből } (7) Prágából } **Budapestről**
	Budapest nyugati pu.—Cegléd—Szolnok—Püspökladány—**Biharkeresztes**—Cluj	naponta		100a 100 101 **E/2., I.**	**508**	**18 50**	1. 2. 1.2. 2.	**Budapestről** **Budapestről** Berlinből } (201) Varsóból }
	Budapest keleti pu.—Nagykáta—Szolnok—Békéscsaba—**Lökösháza**—Arad	vasárnap nem indul	hétfőn nem érkezik	120a 120 **E. 1., III.**	**6610**	**23 50**	1. 2. 1.2.	**Budapestről** **Budapestről** Párizsból (1)
Čop (Csap)	**Budapest nyugati pu.**—Cegléd—Szolnok—Debrecen—Nyíregyháza—**Záhony**	naponta		100a, 100 **A.**	**1702**	**9 50**	1.2.	**Budapestről**
Paris Est	**Budapest keleti pu.—Hegyeshalom**—Wien—**München**—Kehl	vasárnap nem indul	kedden nem érkezik	1 **K., M. III.**	**2**	**6 40**	1.2.	Bukarestből (6609)
	Budapest keleti pu.—Hegyeshalom—Wien—**Basel**	naponta		1 **K. N. I., II.**	**10**	**0 05**	1.	Bukarestből (6601)
Poprad Tatry	**Budapest keleti pu.**—Miskolc—**Hidasnémeti**—Košice	naponta		80a, 80, **90, B/2.**	**402**	**7 05**	1.2.	**Budapestről**

Hová	Útvonal	Budapestről indul	Végállomásra érkezik	Menetrendi sorszám	Vonatszám	Indul óra, perc	Kocsi-osztály	Jegyzet
Praha střed	**Budapest nyugati pu.—Szob**—Bratislava	naponta		70 **B.3., I.**	**202**	**9 10**	1.2. 1.2.	Szófiából (Belgrádon át) (909) Szófiából (Bukaresten át) (509)
	Budapest keleti pu.—Komárom—Bratislava	naponta		1 **B.3., V.**	**8**	**20 50**	2. 1.2.	Belgrádból (901) Bukarestből (6601)
Rijeka	**Budapest déli pu.**—Nagykanizsa—**Murakeresztúr**—Ljubljana	naponta		30a, 30 **G.**	**1202**	**7 08**	1.2.	**Budapestről**
Sofia	**Budapest keleti pu.—Kelebia**—Subotica—Beograd—Niš	naponta		160a, 160 **F. V.**	**902**	**8 50**	1.2. 1.2.	Berlinből } (7) Varsóból }
	Budapest nyugati pu.—Kelebia—Subotica—Beograd—Niš	naponta		160a, 160 **F. I.**	**908**	**20 15**	1.2. 1.2.	Berlinből } (201) Prágából }
	Budapest nyugati pu.—Püspökladány—**Biharkeresztes—Bukarest**—Giurgiu	naponta		100a, 100, 101 **E. 2. I.**	**508**	**18 50**	1.2.	Prágából (Bukaresten át) (201)
Warszawa	**Budapest nyugati pu.—Szob**—Břeclav—Bohumin	naponta		70 **B. 3., C. I.**	**202**	**9 10**	1.2. 2.	Belgrádból (909) Bukarestből (509)
	Budapest keleti pu.—Komárom—Břeclav—Bohumin	naponta		1 **B. 3., V.**	**8**	**20 50**	1.2.	Szófijából (901)
Venezia S. L.	**Budapest déli pu.**—Nagykanizsa—**Murakeresztúr**—Ljubljana	naponta		30a, 30 **G.**	**1202**	**7 08**	1.2.	**Budapestről**
Wien	**Budapest keleti pu.**—Komárom—Győr—**Hegyeshalom**	vasárnap nem közlekedik		1 **K., III.**	**2**	**6 40**	2.	**Budapestről**
		naponta		1 **K., II.**	**10**	**0 05**	2.	**Budapestről**

Declassified in Part - Sanitized Copy Approved for Release @ 50-Y1 2013/08/26 : CIA-RDP81-01043R002400040001-6

Belföldi közvetlen személykocsijáratok **Budapestről** indulnak:

Hová	Útvonal	Budapestről indul	Végállomásra érkezik	Menetrendi sorszám	Vonatszám	Indul óra, perc	Kocsi-osztály	Jegyzet
Balassagyarmat	**Budapest nyugati pu.**—Vác	naponta		70, 75	130—3932	5 33	1.2.	
Bátaszék	**Budapest déli pu.**—Sárbogárd	csak szombaton közlekedik		40a, 40, 44	1914—5226	13 16	1.2.	
Dunapataj	**Budapest keleti pu.**—Kunszentmiklós-Tass	naponta		160a, 160, 161	932—4632	7 44	1.2.	
Eger	**Budapest keleti pu.**—Füzesabony	naponta		80a, 80, 88	408—9128	17 15	1.2.	
Gyékényes	**Budapest déli pu.**—Pusztaszabolcs—Dombóvár	naponta		40a, 40, 41	1912—4012 1920—4020	6 30 21 13	1.2. 1.2.	
	Budapest keleti pu.—Pusztaszabolcs—Dombóvár				1906—4018	17 13	1.2.	
Harkányfürdő	**Budapest keleti pu.**—Pusztaszabolcs—Pécs	naponta		40a, 40, 63	1902—6724	7 58	1.2.	
Kalocsa	**Budapest keleti pu.**—Kunszentmiklós-Tass—Kiskőrös	naponta		160a, 160, 163	924, 914—4736	13 30 szomb. 14 10	1.2.	szombaton a 914, többi napon a 924 számú vonattal indul
Kaposvár	**Budapest keleti pu.**—Pusztaszabolcs—Dombóvár	naponta		40a, 40 40 41	1902—4012	7 58	1.2.	
	Budapest déli pu.—Pusztaszabolcs—Dombóvár				1914—4014	13 16	1.2.	
Keszthely	**Budapest déli pu.**—Székesfehérvár—Siófok—Balatonszentgyörgy	naponta		30a, 30, 33a	1202—5232 1212—5234 1214—5218 1220—5210	7 08 7 18 13 36 23 40	1.2. 1.2. 1.2. 1.2.	
Mezőhegyes	**Budapest keleti pu.**—Nagykáta—Szolnok—Békéscsaba	naponta		120a, 120, 150	6608—628—8521	17 58	1.2.	
Orosháza	**Budapest nyugati pu.**—Szeged	naponta		100a, 135, 140	706—1628	18 07	1.2.	
	Budapest keleti pu.—Nagykáta—Szolnok—Békéscsaba			120a, 120, 135	6608—1631	17 58	1.2.	
Ózd	**Budapest keleti pu.**—Miskolc	naponta		80a, 80, 92	402—9512 408—9518	7 05 17 15	1.2. 1.2.	
Sopron	**Budapest keleti pu.**—Győr	naponta		1, 8	806—108	17 22	1.2.	
Szentes	**Budapest nyugati pu.**—Cegléd—Kiskunfélegyháza	naponta		100a, 140, 147	706—7418	18 07	1.2.	
Zalaegerszeg	**Budapest keleti pu.**—Székesfehérvár—Boba	naponta		30a, 20, 26, 25	1802—7425 1806—7421	6 20 17 32	1.2. 1.2.	

Belföldi közvetlen személykocsijáratok **Budapestre** érkeznek:

Honnan	Útvonal	Kiindulási állomásról indul	Budapestre érkezik	Menetrendi sorszám	Vonatszám	Érkezik óra, perc	Kocsi-osztály	Jegyzet
Balassagyarmat	Vác—**Budapest nyugati pu.**	naponta		75, 70	3931—131	21 35	1.2.	
Bátaszék	**Sárbogárd**—Pusztaszabolcs—**Budapest déli pu.**	csak vasárnap közlekedik		44, 40, 40a	5211—5011	20 34	1.2.	
Dunapataj	Kunszentmiklós-Tass—**Budapest keleti pu.**	naponta		161, 160, 160a	4631—931	21 00	1.2.	
Eger	Hatvan—**Budapest keleti pu.**	naponta		88, 80, 80a	9127—407	10 30	1.2.	
Gyékényes	Dombóvár—Pusztaszabolcs—**Budapest keleti pu.**	naponta		41 40 40a	4017—1907	10 36	1.2.	
	Dombóvár—Pusztaszabolcs—**Budapest déli pu.**				4019—1919 4011—1911	5 35 20 57	1.2. 1.2.	
Harkányfürdő	Pécs—Pusztaszabolcs—**Budapest keleti pu.**	naponta		63, 40, 40a	6733—1901	22 00	1.2.	
Kalocsa	Kiskőrös—Kunszentmiklós-Tass—**Budapest keleti pu.**	naponta		163, 160, 160a	4739—917	9 50	1.2.	
Kaposvár	Dombóvár—Pusztaszabolcs—**Budapest keleti pu.**	naponta		41, 40, 40a,	4021—1901	22 00	1.2.	
Keszthely	Balatonszentgyörgy—Siófok—Székesfehérvár—**Budapest déli pu.**	naponta		33a 30 30a	5211—1219 5237—1215 5233—1211 5231—1201	4 15 16 10 22 32 23 24	1.2. 1.2. 1.2. 1.2.	
Mezőhegyes	Békéscsaba—Szolnok—Nagykáta—**Budapest keleti pu.**	naponta		150, 120, 120a	8250—629—6607	11 30	1.2.	
				135, 140, 100a	1629—707	9 40	1.2.	
Orosháza	Szeged—**Budapest nyugati pu.**	naponta		135, 120, 120a	163[illegible]—6607	11 30	1.2.	
	Békéscsaba—Szolnok—Nagykáta—**Budapest keleti pu.**				9547—407	10 30	1.2.	
Ózd	Miskolc—**Budapest keleti pu.**	naponta		92, 80 80a	9511—401	22 33	1.2.	
				8, 1	107—807	10 22	1.2.	
Sopron	Győr—**Budapest keleti pu.**	naponta		147, 140, 100a	7439—707	9 40	1.2.	
Szentes	Kiskunfélegyháza—Cegléd—**Budapest nyugati pu.**	naponta		25, 26, 20, 30a	7440—1807 7426—1801	10 30 22 46	1.2. 1.2.	
Zalaegerszeg	Boba—Székesfehérvár—**Budapest keleti pu.**	naponta						

Declassified in Part - Sanitized Copy Approved for Release @ 50-Y-2013/08/26 : CIA-RDP81-01043R002400040001-6

× Étkezőkocsi

Honnan	Hová	Vonatszám	Menetrendi sorszám	Honnan	Hová	Vonatszám	Menetrendi sorszám
Budapest keleti pu.	Békéscsaba	6602, 6608		Békéscsaba	Budapest keleti pu.	6607, 6601	120, 120a
	Hegyeshalom	806—818	1	Hegyeshalom		817/807	1
	Ózd	402—9512	80a, 80, 92	Ózd		9511—401	92, 80, 80a
		408—9518	80a, 80, 92			9547, (9527)—407	92, 80, 80a
	Pécs	1902, 1906, 1910	40a, 40	Pécs		1901, 1903, 1907	40, 40a,
	Szombathely	1802, 1806	30a, 20	Szombathely		1801, 1807	20, 30a,
Budapest nyugati pu.	Záhony	1702	100a, 100	Záhony	Budapest nyugati pu.	1705	100, 100a
	Nyíregyháza	1702a, 1706	100a, 100	Nyíregyháza		1707, 1701	100, 100a
	Szeged	706	100a, 140	Szeged		707	140, 100a
	Prága	202	70	Prága		201	70
Budapest déli pu.	Keszthely	1204a	30a, 30, 33	Keszthely	Budapest déli pu.	1203b	33, 30, 30a
	Murakeresztúr	1202	30a, 30	Murakeresztúr		1201	30, 30a
	Nagykanizsa	1206	30a, 30	Nagykanizsa		1207	30, 30a

▽ Büfékocsi

Honnan	Hová	Vonatszám	Menetrendi sorszám	Honnan	Hová	Vonatszám	Menetrendi sorszám
Budapest déli pu.	Fonyód	1212a	30a, 30	Fonyód	Budapest déli pu.	1213	30, 30a
	Nagykanizsa	1212, 1214, 1220	30a, 30	Nagykanizsa		1219, 1215, 1211	30, 30a
	Pécs	1912, 1914, 1920	40a, 40	Pécs		1911, 1913, 1919	40, 40a
	Keszthely	1102—5205	30a, 31, 33	Keszthely		1205	33a, 30, 30a
	Tapolca	1202a, 1112, 1204	30a, 30, 31, 33	Tapolca		1203, 1103, 1111	33, 30, 31, 30a
Budapest keleti pu.	Hegyeshalom	2, 12, 14	1	Hegyeshalom	Budapest keleti pu.	1, 11, 821—17	1
	Miskolc	414	80a, 80	Miskolc		417	80, 80a
	Sátoraljaújhely	412, 420	80a, 80	Szentgotthárd		3341—1319	10, 1
	Szentgotthárd	1320—3340	1, 10	Sátoraljaújhely		411, 419	80, 80a
				Szentgotthárd		3341—1319	10, 1
Budapest nyugati pu.	Záhony	1712	100a, 100	Záhony	Budapest nyugati pu.	1713	100, 100a

▽ Büfészolgálat

Honnan	Hová	Vonatszám	Menetrendi sorszám	Honnan	Hová	Vonatszám	Menetrendi sorszám
Budapest keleti pu.	Békéscsaba	5512—6614, 6620	120a, 120	Békéscsaba	Budapest keleti pu.	6619, 6611	120, 120a
	Kiskunhalas	912	160a, 160	Kiskunhalas		911	160, 160a
Budapest nyugati pu.	Balassagyarmat	130—3922	70, 75	Baassagyarmat	Budapest nyugati pu.	3931—131	75, 70
	Kecskemét	3712	142	Kecskemét		3713	142
	Komárom	3512	2, 4	Komárom		3511	4, 2
	Szeged	712, 720	100a, 140	Szeged		719, 711	140, 100a
	Záhony	1720	100a, 100	Záhony		1719	100, 100a
Budapest déli pu.	Bátaszék	5216	40a, 40, 44	Bátaszék	Budapest déli pu.	5217	44, 40, 40a
	Szombathely	1812	30a, 20	Szombathely		1811	20, 30a
	Paks	5012	40a, 37	Paks		5011	37, 40a
	Tapolca	1114	30a, 31	Tapolca		1115	31, 30a
Miskolc	Ózd	9520, 9256	92	Ózd	Miskolc	9521, 9525	92
	Hidasnémeti	1522, 1527	90	Hidasnémeti		1521, 1525	90
				Szerencs		433	112
	Bódvavendégi	9822, 9832	94	Bódvavendégi		9821, 9823	94
Nyíregyháza	Mátészalka	6122, 6126	114	Mátészalka	Nyíregyháza	6123, 6127	114
	Miskolc	2323	112	Miskolc		2322	112
Dombóvár	Gyékényes	4020, 4012	41	Alsóőrs	Győr	7223—7121	11
	Kaposvár	4014	41	Celldömölk	Székesfehérvár	1817, 1815	20
	Veszprém	6012	49	Gyékényes	Dombóvár	4019, 4011	41
Fonyód	Pécs	5618	54, 60	Kaposvár	Dombóvár	4011	41
Győr	Alsóőrs	7122—7224	11	Keszthely	Szombathely	5210—7512—1332	33, 26, 10
Kaposvár	Siófok	5434	53			5228—7508—1308	33, 26, 10
Nagykanizsa	Pécs	2402, 2408, 2416	60	Nagykanizsa	Szombathely	1421, 2437	15
Székesfehérvár	Celldömölk	1816	20	Pécs	Fonyód	5617, 5615	54, 60
Szombathely	Nagykanizsa	1420, 2498	15		Nagykanizsa	2403, 2407, 2417	60
	Keszthely	1307—7507—5227	10, 26, 33		Tapolca	1339—7517	10, 26
		1335—7508—5221	10, 26, 33	Szombathely	Dombóvár	6011	49
Tapolca	Szombathely	7518—1338	26, 10	Veszprém			

Declassified in Part - Sanitized Copy Approved for Release @ 50-Y1 2013/08/28 : CIA-RDP81-01043R002400040001-6

Hálókocsi ↦ Budapestre érkezik

① = hétfő ② = kedd ③ = szerda ④ = csütörtök
⑤ = péntek ⑥ = szombat ⑦ = vasárnap

Honnan	Útvona	Érkezések napjai	Kiindulási állomás indítási napjai	Közlekedteti	Kocsiosztály	Vonatszám	Érkezik: óra, perc	Menetrendi sorszám	Jegyzet
Komló	Bakóca-Godisa—Dombóvár—**Budapest déli pu.**	naponta		MÁV	1.2.	6129—1919	5 35	68, 40, 40a	
Nagykanizsa	**Siófok**—Székesfehérvár—**Bpest déli pu.**	naponta		MÁV	1.2.	1219	4 15	30, 30a	
Nyíregyháza	Debrecen—Szolnok—Cegléd—**Budapest nyugati pu.**	naponta		MÁV	1.2.	1719	4 52	100, 100a	
Miskolc	Hatvan—**Budapest keleti pu.**	naponta		MÁV	1.2.	419	4 40	80, 80a	
Pécs	Dombóvár—Pusztaszabolcs—**Budapest déli pu.**	naponta		MÁV	1.2.	1919	5 35	40, 40a	
Szentgotthárd	Szombathely—Győr—**Bpest keleti pu.**	naponta		MÁV	1.2.	3341—1319	5 03	10, 1	
Záhony	Nyíregyháza—Debrecen—Püspökladány—Szolnok—Cegléd—**Budapest nyugati pu.**	naponta		MÁV	1.2.	1719	4 52	100, 100a	
Beograd	Subotica—**Kelebia—Budapest nyugati pu.**	①②④⑥	⑦①③⑤	SZD	1.	**909**	**8 10**	160, **F. I.**	Moszkvába (1702)
Berlin Ostbf.	Dečin—Bad Schandau—Praha střed—Bratislava—**Komárom—Budapest keleti pu.**	⑤ ⑥ ①④⑥	④ ⑤ ⑦③⑤	DR JZ CFR	1. 1. 1.	**7**	**8 00**	1, **D. B.3., V.**	Szófiába (902) Bukarestbe (6602)
	Dečin—Bad Schandau—Praha střed—Bratislava—**Szob—Budapest nyugati pu.**	②④⑦ ①③⑤⑥ ③⑦ ④ ①⑥	①③⑥ ⑦②④⑤ ②⑥ ④ ⑦⑤	CFR DR DR JZ BDŽ	1. 1. 1. 1. 1.	**201**	**18 00**	70 **D., B. 3.,I.**	Bukarestbe (508) Szófiába (908)
Bucuresti Nord	Cluj—Oradea—**Biharkeresztes**—Püspökladány—Szolnok—Cegléd—**Budapest nyugati pu.**	①③④⑥ ②⑤⑦ ⑥ ②	⑦②③⑤ ①④⑥ ②⑤ ①	DR CFR CFR PKP	1. 1. 1. 1.	**509**	**8 25**	101 100, 100a **E. 2. I-**	Berlinbe Varsóba 202
	Arad—**Lökösháza**—Békéscsaba—Szolnok—Nagykáta—**Budapest keleti pu.**	②③⑤⑥ ①④	①②④⑤ ⑦③	**MÁV** CFR	1. 1.	**6609**	**5 33**	120, 120a, **E. 1., III.**	**Budapestig**
		①③④ ⑥ ②⑤⑦	⑦②③ ⑤ ①④⑥	CFR CFR ČSD CIWL	1. 1. 1. 1.	**6601**	**20 04**	120, 120a **E. 1., II.**	Berlinbe Prágába (8) Párizsba (10)
		naponta							

Honnan	Útirány	Érkezések napjai	Kiindulási állomás indítási napjai	Közlekedteti	Kocsiosztály	Vonatszám	Érkezik: óra, perc	Menetrendi sorszám	Jegyzet
Moszkva	Csap—**Záhony**—Nyíregyháza—Debrecen—Püspökladány—Szolnok—Cegléd—**Budapest nyugati pu.**	①③⑤ ②④⑥⑦	⑥①③ ⑦②④⑤	SZD SZD	2. 1.	**1705**	**14 20**	100, 100a **A**	**Budapestig** Belgrádba (908)
Paris Est	**Basel**—Innsbruck—Wien Westbf.—Hegyeshalom—**Budapest nyugati pu.**	**naponta**		CIWL	1.	**9**	**6 00**	1 **N. 1., K. II.**	Bukarestbe (6602)
	Kehl—Stuttgart—München—Salzburg—Wien Westbf.—Hegyeshalom—**Bp. k.pu.**	①③⑤	⑦②④	CIWL	1.	**1**	**23 00**	1 **M., K., III.**	**Budapestig**
Praha střed	Bratislava—**Komárom—Budapest keleti pu.**	① ②④⑦ ③ ④⑤⑦ ②	⑦ ①③⑥ ② ②④⑥ ①	**MÁV** ČSD BDŽ ČSD CFR	1. 1. 1. 1. 1.	**7**	**8 00**	1 **B. 3., V.**	**Budapestig** Szófiába (902) Bukarestbe (6602)
Sofia	Dragoman—Dimitrovgrad—Niš—Beograd—**Kelebia—Budapest nyugati pu.**	③⑥ ② ④⑤ ⑦ ①	②⑤ ① ③④ ⑥ ⑦	DR JZ BDŽ JZ PKP	1. 1. 1. 1. 1.	**909**	**8 10**	160 **F. I.**	Berlinbe Varsóba (202)
	Dragoman—Dimitrovgrad—Niš—Beograd—**Kelebia—Budapest keleti pu.**	⑦ ③ ②④⑤ ① ⑤	⑥ ② ①③⑤ ⑦ ④	DR JZ ČSD BDŽ JŽ	1. 1. 1. 1. 1.	**901**	**19 50**	160 **F. V.**	Berlinbe Prágába Varsóba (8)
Varna	Sofia—Russe—Giurgiu—Bucuresti—Cluj—**Biharkeresztes**—Püspökladány—Szolnok—Cegléd—**Bpest nyugati pu.**	⑦	⑤	PKP	1.	**509**	**8 25**	101, 100, 100a, **E. 2., I.**	Varsóba (202)
Warszawa	Kattovice—Bohumin—Břeclav—**Komárom—Budapest keleti pu.**	②③④⑤ ⑥⑦ ①	①②③④ ⑤⑥ ⑦	**MÁV** JZ	1. 1.	**7**	**8 00**	1 **C. B. 3., V.**	**Budapestig** Szófiába (902)
	Kattovice—Bohumin—Břeclav—**Szob—Budapest nyugati pu.**	⑤ ② ①④⑤ ⑥ ② ③④⑦	④ ① ⑦④ ⑤ ① ②③⑥	PKP JZ CFR PKP PKP PKP	1. 1. 1. 1. 1. 1.	**201**	**18 00**	70 **C. B. 3., I.**	Szófiába (908) Bukarestbe Várnába **Budapestig** (508)

Declassified in Part - Sanitized Copy Approved for Release @ 50-Y1 2013/08/28 : CIA-RDP81-01043R002400040001-6

Hálókocsi ⇨ Budapestről indul:

① = hétfő, ② = kedd, ③ = szerda, ④ = csütörtök, ⑤ = péntek, ⑥ = szombat, ⑦ = vasárnap

Hová	Útvonal	Indulási napok	Végállomásra érkezés napjai	Közlekedteti	Kocsiosztály	Vonatszám	Indul: óra, perc	Menetrendi sorszám	Jegyzet
Komló	**Budapest déli pu.**—Dombóvár—Bakóca-Godisa	naponta		MÁV	1.2.	1920—6130	21 13	40a, 40, 68	
Nagykanizsa	**Budapest déli pu.**—Székesfehérvár—Siófok	naponta		MÁV	1.2.	1220	23 40	30a, 30	
Nyíregyháza	**Budapest nyugati pu.**—Cegléd—Szolnok—Debrecen	naponta		MÁV	1.2.	1720	21 43	100a, 100	
Miskolc	**Budapest keleti pu.**—Hatvan	naponta		MÁV	1.2.	420	23 30	80a, 80	
Pécs	**Budapest déli pu.**—Pusztaszabolcs—Dombóvár	naponta		MÁV	1.2.	1920	21 43	40a, 40	
Szentgotthárd	**Bpest keleti pu.**—Győr—Szombathely	naponta		MÁV	1.2.	1220, 3340	19 25	1, 10	
Záhony	**Budapest nyugati pu.**—Cegléd—Szolnok—Debrecen—Nyíregyháza	naponta		MÁV	1.2.	1720	21 43	100a, 100	
Beograd	**Budapest nyugati pu.—Kelebia**—Subotica	②④⑥⑦	③⑤⑦①	SZD	1.	**908**	**20 15**	160. **F. I.**	Moszkvából (1705)
Berlin Ostbf.	**Budapest nyugati pu.—Szob**—Bratislava—Praha stred—Bad Schandau—Dečin	①③④⑥ ②⑤⑦ ③⑥ ④⑤ ②	②④⑤⑦ ③⑥① ④⑦ ⑤⑥ ③	DR CFR DR BDŽ JZ	1. 1. 1. 1. 1.	**202**	**9 10**	70 **B. 3., D., I.**	Bukarestből (509) Szófiából (909)
	Budapest keleti pu.—Komárom—Bratislava—Praha střed—Bad Schandau—Dečin	③ ⑦ ①③④	④ ① ②④⑤	JZ DR CFR	1. 1. 1.	**8**	**20 50**	1 **B. 3., D., V.**	Szófiából (901) Bukarestből (6601)
Bucuresti Nord	**Budapest nyugati pu.**—Cegléd—Püspökladány—**Biharkeresztes**—Oradea—Cluj	①③⑤⑥ ②④⑦ ①⑤ ⑥	②④⑥⑦ ③⑤① ②⑥ ⑦	DR CFR CFR PKP	1. 1. 1. 1.	**508**	**18 50**	100a, 100, 101, **E. 2. I.**	Berlinből Varsóból (201)
	Budapest keleti pu.—Nagykáta—Szolnok—Békéscsaba—**Lökösháza**—Arad	①④⑥ ② ③⑤⑦ **naponta**	②⑤⑦ ③ ④⑥①	CFR CFR ČSD CIWL	1. 1. 1. 1.	**6602**	**9 05**	120a, 120 **E. 1. II.**	Berlinből Prágából (7) Párizsból (9)
		②③⑤⑥ ①④	③④⑥⑦ ②⑤	**MÁV** CFR	1. 1.	**6610**	**23 50**	**E. 1. III.**	**Budapestről**

Hová	Útvonal	Indulási napok	Végállomásra érkezés napjai	Közlekedteti	Kocsiosztály	Vonatszám	Indul: óra, perc	Menetrendi sorszám	Jegyzet
Moszkva	**Budapest nyugati pu.**—Cegléd—Szolnok—Debrecen—**Nyíregyháza**—**Záhony**—Csap	③⑤⑦ ①②④⑥	⑤⑦② ③④⑥①	SZD SZD	2. 1.	**1702**	**9 50**	100a, 100 **A.**	**Budapestről** Belgrádból (909)
Paris Est	**Budapest keleti pu.**—Hegyeshalom—Wien Westbhf.—Innsbruck—**Basel**	**naponta**		CIWL	1.	**10**	**0 05**	1 **K., N. 1. II.**	Bukarestből (6601)
	Budapest keleti pu.—Győr—Hegyeshalom—**Wien** Westbf.—Salzburg—**München**—Stuttgart—**Kehl**	②④⑥	③⑤⑦	CIWL	1.	**2**	**6 40**	1 **K., M. III.**	**Budapestről**
Praha střed	**Budapest keleti pu.—Komárom**—Bratislava	②④⑥ ① ②⑤⑦ ⑥ ⑤	③⑤⑦ ② ④⑥① ⑦ ⑥	ČSD BDŽ ČSD CFR **MÁV**	1. 1. 1. 1. 1.	**8**	**20 50**	1 **B. 3. V.**	Szófiából (901) Bukarestből (6601) **Budapestről**
Sofia	**Budapest nyugati pu.—Kelebia**—Beograd—Niš—Dimitrovgrad—**Dragoman**	①⑥ ③⑦ ④ ② ⑤	②⑦ ④① ⑤ ③ ⑥	BDŽ DR JZ JZ PKP	1. 1. 1. 1. 1.	**908**	**20 15**	160 **F. I.**	Berlinből Varsóból (201)
	Budapest keleti pu.—Kelebia—Beograd—Niš—Dimitrovgrad—**Dragoman**	⑤ ⑥ ②④⑦ ③ ①	⑥ ⑦ ③⑤① ④ ②	DR JZ ČSD BDŽ JZ	1. 1. 1. 1. 1.	**902**	**8 50**	160 **F. V.**	Berlinből Prágából (7) Varsóból
Varna	**Budapest nyugati pu.**—Cegléd—Szolnok—**Püspökladány**—**Biharkeresztes**—Cluj—**Bucuresti**—**Giurgiu**—Russe—Sofia	②	④	PKP	1.	**508**	**18 50**	100a, 100, 101, **E. 2. I.**	Varsóból (201)
Warszawa	**Budapest nyugati pu.**—Szob—Brečlav—**Bohumin**—**Kattovice**	① ⑦ ② ③⑥ ⑦ ①④⑤	② ① ③ ④⑦ ① ②⑤⑥	PKP JZ PKP CFR PKP PKP	1. 1. 1. 1. 1. 1.	**202**	**9 10**	70 **B. 3., C., I.**	Szófiából (909) Bukarestből (509) **Várnából** **Budapestről**
	Budapest keleti pu.—Komárom—**Brečlav**—**Bohumin**—**Kattovice**	①②③④ ⑥⑦ ⑤	②③④⑤ ⑦① ⑥	**MÁV** JZ	1. 1.	**8**	**20 50**	1 **B. 3., C. V.**	**Budapestről** Szófiából (901)

Declassified in Part - Sanitized Copy Approved for Release @ 50-Y1 2013/08/28 : CIA-RDP81-01043R002400040001-6

Declassified in Part - Sanitized Copy Approved for Release @ 50-Yr 2013/08/26 : CIA-RDP81-01043R002400040001-6

Hová	Útvonal	Vonat száma	Menetrendi sorszám	Honnan	Útvonal	Vonat száma	Menetrendi sorszám
Szentgotthárd	**Budapest keleti pu.**—Győr—Pápa—Szombathely	1320/3340	1, 10	**Salgótarján**	Hatvan—**Budapest keleti pu.**	319, 317 323/6321	81, 80a
				Sátoraljaújhely	Miskolc—Hatvan—**Budapest keleti pu.**	411, 419	80, 80a
Szombathely	**Budapest déli pu.**—Székesfehérvár—Celldömölk	1812	30a, 10, 20	**Szentgotthárd**	Szombathely—Pápa—Győr—**Budapest keleti pu.**	3341/1319	10, 1
	Budapest déli pu.—Tapolca	114—7518—1338	30a, 31, 26, 10	**Szombathely**	Celldömölk—Székesfehérvár—**Budapest déli pu.**	1811	10, 20, 30a
					Tapolca—**Budapest déli pu.**	1339/7511/1115	10, 26, 31, 30
Szeged	**Budapest nyugati pu.**—Cegléd—Kecskemét	712, 720	100a, 14a	**Szeged**	Kecskemét—Cegléd—**Budapest nyugati pu.**	711, 719	140, 100a
Tapolca	**Budapest déli pu.**—Székesfehérvár—Balatonfüred	1120, 1120b, 1112, 1226/1118	30a, 31	**Tapolca**	Balatonfüred—Székesfehérvár—**Budapest déli pu.**	1117/1227, 1113, 1111	31, 30a
	Budapest déli pu.—Székesfehérvár—Siófok—Balatonszentgyörgy—Keszthely	1204	30a, 30, 33		Keszthely—Balatonszentgyörgy—Siófok—Székesfehérvár—**Budapest déli pu.**	1203	33, 30, 30a
Záhony	**Budapest nyugati pu.**—Cegléd—Püspökladány—Debrecen—Nyíregyháza	1712, 1720	100a, 100	**Záhony**	Nyíregyháza—Debrecen—Püspökladány—Cegléd—**Budapest nyugati pu.**	1713, 1719	100, 100a

Mielőtt a vonatba felszáll,
GYŐZŐDJÉK MEG,
érvényes-e a menetjegye!

A menetjegyeken fel van tüntetve érvénytartamuk. A pénztáraknál megtekinthető az egyes viszonylatokra kiadott menetjegyek árát tartalmazó táblázat.

Nagyobb állomásokon külön felvilágosító szolgálat áll az utazóközönség rendelkezésére.

Ha kedvezményt vesz igénybe, a kedvezményes jegy használatára vonatkozó határozmányok alapján győződjék meg arról, hogy a kedvezmény megilleti-e.

Ha kétség merülne fel, forduljon a pénztárhoz vagy a felvilágosítóhoz, ahol kötelesek díjszabási felvilágosítást adni.

Lehetőleg utazása előtt érdeklődjék, mint a jegyvizsgáló állapítsa meg a kedvezmény jogtalan használatát vagy a menetjegy elégtelenségét, mert ha a vonatban történik a jegyváltás vagy a kiegészítés, akkor bírságot is kell fizetni.

Declassified in Part - Sanitized Copy Approved for Release @ 50-Yr 2013/08/26 : CIA-RDP81-01043R002400040001-6

Gyermekek részére fenntartott kocsik 2. oszt. díjszabással

14 éven aluli gyermekek és kísérőik részére

Egy családhoz tartozó gyermekekkel legfeljebb 2 felnőtt kísérő utazhat. Gyermek nélküli felnőtt utas a kocsiban nem tartózkodhat. Ebben a kocsiban orvosilag igazolt terhesanyák is utazhatnak legfeljebb 1 kísérővel. (Lásd 21. oldalt.) A kocsiban dohányozni nem szabad.

Hová	Útvonal	Vonat száma	Menetrendi sorszám
Baja	**Budapest keleti pu.**—Kiskunhalas—Bácsalmás	912—2115	160a, 160, 165
Balatonfüred	**Budapest déli pu.**—Székesfehérvár	1116	30a, 31
Bátaszék	**Budapest déli pu.**—Pusztaszabolcs—Sárbogárd	5216	40a, 40, 44
Békéscsaba	**Budapest keleti pu.**—Nagykáta—Szolnok—Mezőtúr	6616, 6620, 5512—6614	120a, 120
Eger	**Budapest keleti pu.**—Hatvan—Füzesabony	416—9138	80a, 80 88
Fonyód	**Budapest déli pu.**—Székesfehérvár—Siófok	1212a	30a, 30
Győr	**Budapest keleti pu.**—Komárom	30, 22—834	1
Hegyeshalom	**Budaprst keleti pu.**—Komárom—Győr	20, 12, 14	1

Honnan	Útvonal	Vonat száma	Menetrendi sorszám
Baja	Bácsalmás—Kiskunhalas—**Budapest keleti pu.**	2114—911	
Balatonszentgyörgy	Siófok—Székesfehérvár—**Budapest déli pu.**	1219a	30, 30a
Bátaszék	Sárbogárd—Pusztaszabolcs—**Budapest déli pu.**	5217	44, 40, 40a
Balatonfüred	Székesfehérvár—**Budapest déli pu.**	1111a	31, 30a
Balatonszemes	Siófok—Székesfehérvár—**Budapest déli pu.**	1215a, 1211a	30, 30a
Békéscsaba	Mezőtúr—Szolnok—Nagykáta—**Budapest keleti pu.**	6617, 6611 6619	120, 120a
Eger	Füzesabony—Hatvan—**Budapest keleti pu.**	9113—413	88, 80, 80a
Fonyód	Siófok—Székesfehérvár—**Budapest déli pu.**	1213	30, 30a

Hová	Útvonal	Vonat száma	Menetrendi sorszám
Kiskunfélegyháza	**Budapest nyugati pu.**—Cegléd	722, 714	100a, 140
Kiskunhalas	**Budapest keleti pu.**	920	160a, 160
Kelebia	**Budapest keleti pu.**	924, 914	160a, 160
Miskolc	**Budapest keleti pu.**—Hatvan	414, 6328—440	80a, 80
Mohács	**Budapest déli pu.**—Pusztaszabolcs—Dombóvár—Pécs	1912, 1914, 1920	40a, 40
Nagykanizsa	**Budapest déli pu.**—Székesfehérvár—Siófok—Balatonszentgyörgy	1212, 1214a 1214, 1220	30a 30
Paks	**Budapest déli pu.**	5012	40a, 37
Salgótarján	**Budapest keleti pu.**—Hatvan	312, 314	80a, 81
Sátoraljaújhely	**Budapest keleti pu.**—Hatvan—Miskolc	412, 420	80a, 80
Győr	Komárom—**Budapest keleti pu.**	17, 15, 21	1

Honnan	Útvonal	Vonat száma	Menetrendi sorszám
Hegyeshalom	Győr—Komárom—**Budapest keleti pu.**	13, 11	1
Kelebia	Kiskunhalas—**Budapest keleti pu.**	919/929, 913	160, 160a
Kiskunfélegyháza	Cegléd—**Budapest nyugati pu.**	717, 723	140, 100a
Kiskunhalas	Kunszentmiklós—**Budapest keleti pu.**	917	160, 160a
Miskolc	Füzesabony—Hatvan—**Budapest keleti pu.**	417, 421	80, 80a
Mohács	Pécs—Dombóvár—Pusztaszabolcs—**Budapest déli pu.**	1913, 1911	40, 40a
	Pécs	2933	40
Nagykanizsa	Balatonszentgyörgy—Siófok—Székesfehérvár—**Budapest déli pu.**	1215, 1211, 1219	30 30a
Paks	**Budapest déli pu.**	5011	37, 40a
Pécs	Dombóvár—Pusztaszabolcs—**Budapest déli pu.**	1919	40, 40a

Declassified in Part - Sanitized Copy Approved for Release @ 50-Y1 2013/08/28 : CIA-RDP81-01043R002400040001-6

Declassified in Part - Sanitized Copy Approved for Release @ 50-Yr 2013/08/26 : CIA-RDP81-01043R002400040001-6

Jegyzet

Vasút

	Oldal
Külföldi összeköttetések a 82—124. oldalakon	
Hálókocsik, étkezőkocsik, étszolgálati kocsik, büfészolgálat és közvetlen kocsik	130—145
Államvasutak (MÁV)	146—453
Budapesti Elővárosi Vasutak	454—467
Fővárosi Villamosvasút	468—470
Keskenynyomközű vasutak (MÁV)	474—495
MÁV Széchenyi-hegyi Úttörővasút	496
Korlátozott közforgalomra berendezett gazdasági vasutak	497—521
Erdei és iparvasutak	522—528

A DOLGOZÓK KÉNYELMÉÉRT

PÁLYAUDVAROKON:

ÉTTEREM, BÜFÉ, ÁRUDA, PAVILON

VONATON.

HÁLÓKOCSI, ÉTKEZŐKOCSI, ÉTSZOLGÁLAT

HAJÓN:

ÉTTEREM, BÜFÉ, HAJÓFÜLKE

AZ UTASELLÁTÓ

KEZELÉSÉBEN

Declassified in Part - Sanitized Copy Approved for Release @ 50-Yr 2013/08/26 : CIA-RDP81-01043R002400040001-6

Declassified in Part - Sanitized Copy Approved for Release @ 50-Yr 2013/08/26 : CIA-RDP81-01043R002400040001-6

Váltsa meg menetjegyét elővételben!

A hétvégi, ünnepi, nyári forgalom idején az egyszerre, nagy tömegben jelentkező utasokat a jegypénztárak nem tudják 1—2 perc alatt menetjeggyel ellátni. A várakozás az utas idejét és türelmét veszi igénybe, a kapkodás pedig a pénztáros jó munkáját veszélyezteti.

A budapesti állomásokon és a nagyobb vidéki állomásokon a jegypénztáraknál

elővételben is váltható a menetjegy!

VÁLTSA MEG MENETJEGYÉT ELŐVÉTELBEN!

KÉNYELMES ÉS GYORS!

Az elővételért külön díjat nem kell fizetni!

Országunk egyik legszebb létesítménye az

Úttörővasút

A budai hegyek hátán kanyarog a vonat, ahol a kirándulók tízezrei gyönyörködhetnek a tái változatos, szebbnél szebb részleteiben



Ha Budapesten jár, ne mulassza el megtekinteni a magyar ifjúság büszkeségét az

Úttörővasutat

Declassified in Part - Sanitized Copy Approved for Release @ 50-Yr 2013/08/26 : CIA-RDP81-01043R002400040001-6

Declassified in Part - Sanitized Copy Approved for Release @ 50-Yr 2013/08/26 : CIA-RDP81-01043R002400040001-6

V. Pannónia-Expressz

			Km.							
..	9 15	..	0	i.	Berlin Ostbf.	é.	..	18 34	..
..	12 48	..	190	é. / i.	Dresden	i. / é.	..	14 58	..
..	13 05	..		é.		i.	..	14 43	..
..	13 53	..	229	i.	Bad Schandau	é.	..	14 07	..
..	14 18	..		é.		i.	..	13 37	..
..	14 45	..	252	i.	Děčín	é.	..	13 10	..
..	15 45	..		é.		i.	..	12 13	..
..	18 02	..	384	i.	Praha střed	é.	..	10 00	..
..	19 00	..		é.		i.	..	9 00	..
..	0 31	..	698	é.	Břeclav	é.	..	3 29	..
14 28	|	..	0	i.	Warszawa	é.	..	|	15 49
18 38	|	..	317	i.	Katowice	i.	..	|	11 49
19 53	|	..	391	é.	Zebrzydowice KEI / KözEI	i.	..	|	10 20
19 20	|	..		i.		é.	..	|	8 39
19 29	|	..	397	é.	Petrovice u. Karv.	i.	..	|	8 30
20 15	|	..		i.		é.	..	|	7 52
22 35	|	..	503	i.	Přerov	i.	..	|	5 52
0 06	|	..	602	i.	Břeclav	i.	..	|	0 03
→ 0 46	..		698	i.	Břeclav	é.	..	3 23	→
..	2 03	..	780	é. / i.	Bratislava hl. n.	i. / é.	..	2 03	..
..	2 23	..		é.		i.	..	1 48	..
..	3 48	..	872	i.	Nové Zámky	i.	..	0 35	..
..	4 22	..	903	é. / i.	Komarno	i. / é.	..	23 42	..
..	4 28	..		é.		i.	..	23 38	..
..	4 40	..	910	é. / i.	Komárom	i. / é.	..	23 25	..
..	6 26	..		i.		é.	..	22 25	..
..	8 00	→	1015	é.	Budapest keleti pu.	i.	→	20 50	..
..	|	9 05	0	i.	*Budapest keleti pu.*	é.	20 04	|	..
..	|	14 15	225	é. / i.	*Lökösháza* KözEI	i. / é.	14 42	|	..
..	|	15 05		i.		é.	13 20	|	..
..	|	16 25	236	é. / i.	*Curtici* KEI ..	i. / é.	14 00	|	..
..	|	17 50		i.		é.	12 55	|	..
..	|	6 50	874	é.	*Bucuresti*	i.	23 55	|	..
..	8 50	..	1015	i.	Budapest keleti pu.	é.	..	19 50	..
..	12 20	..	1182	é. / i.	Kelebia	i. / é.	..	16 15	..
..	13 10	..		é.		i.	..	14 55	..
..	13 25	..	1190	i.	Subotica	é.	..	14 40	..
..	14 16	..		é.		i.	..	13 40	..
..	17 50	..	1368	i.	Beograd	é.	..	10 10	..
..	18 50	..		é.		i.	..	6 55	..
..	22 58	..	1609	i.	Crveni Krst (▲ Nis)	é.	..	▲ 2 15	..
..	23 16	..		é.		i.	..	▲ 1 54	..
..	1 24	..	1710	i.	Dimitrovgrad KözEI / KEI	é.	..	23 58	..
..	2 54	..		é.		i.	..	0 20	..
..	5 15		1777	é.	Sofija	i.	..	22 00	..

Berlin—Budapest—Beograd—Sofia
Budapest—Bucuresti

A

1. cl. Berlin ④ ⑤ — Budapest — Beograd ⑤ ⑥ — Sofia ⑥ ⑦
1. cl. Berlin ③ ⑤ ⑦ — Budapest ④ ⑥ ① — Bucuresti ⑤ ⑦ ②
1. cl. Praha ① ② ③ ⑥ — Budapest — Beograd ② ③ ④ ⑦ — Sofia ③ ④ ⑤ ①
1. cl. Praha ① ② ④ ⑥ — Budapest ② ③ ⑤ ⑦ — Bucuresti ③ ④ ⑥ ①
1. cl. Praha ⑦ — Budapest ①
1. cl. Warszawa ⑦ — Budapest — Beograd ① — Sofia ②
1. cl. Warszawa ① ② ③ ④ ⑤ ⑥ — Budapest ② ③ ④ ⑤ ⑥ ⑦

Berlin — Praha

Berlin — Budapest — Beograd — Sofia; Berlin — Budapest — Bucuresti; Praha — Budapest — Bucuresti; Warszawa — Budapest — Beograd — Sofia

Berlin — Praha; Praha — Budapest — Beograd; Budapest — Beograd

Berlin — Praha

Budapest — Kelebia

Sofia—Beograd—Budapest—Berlin
Bucuresti—Budapest—

B

1. Sofia ② ⑥ — Beograd — Budapest ③ ⑦ — Berlin ④ ①
1. cl. Sofia ① ③ ⑤ ⑦ — Beograd — Budapest ② ④ ⑥ ① — Praha ③ ⑤ ⑦ ②
1. cl. Budapest ⑤ — Praha ⑥
1. cl. Bucuresti ② ③ ⑦ — Budapest ③ ④ ① — Berlin ④ ⑤ ②
1. cl. Bucuresti ① ④ ⑤ ⑥ — Budapest ② ⑤ ⑥ ⑦ — Praha ③ ⑥ ⑦ ①
1. cl. Sofia ④ — Beograd — Budapest ⑤ — Warszawa ⑥
1. cl. Budapest ① ② ③ ④ ⑥ ⑦ — Warszawa ② ③ ④ ⑤ ⑦ ①

Praha — Berlin

Sofia — Beograd — Budapest — Berlin · Bucuresti — Budapest — Berlin; Bucuresti — Budapest — Praha; Sofia — Beograd — Budapest — Warszawa

Beograd — Budapest — Praha; Beograd — Budapest; Praha — Berlin

Kelebia — Budapest

Praha — Berlin

Declassified in Part - Sanitized Copy Approved for Release @ 50-Yr 2013/08/26 : CIA-RDP81-01043R002400040001-6

Declassified in Part - Sanitized Copy Approved for Release @ 50-Yr 2013/08/26 : CIA-RDP81-01043R002400040001-6

FELVILÁGOSÍTÁST

ad távbeszélőn

menetrendi, személy-, poggyász- és expresszáru díjszabási ügyekben

éjjel-nappal

Budapest-Keleti pu.	429-150
Budapest-Nyugati pu.	125-426 / 125-520
Budapest-Déli pu.	158-282 / 160-272
Budapest-Kelenföld	259-652 / 468-383

VALAMENNYI MÁVAUT AUTÓBUSZJÁRATRÓL
naponta 6 00 és 22 00 óra között

Budapest központi autóbuszpályaudvar, Engels tér: 182-824, 182-825, 182-826, 182-827, 182-828

VÁC, MONOR, SZENTENDRE vidékének autóbuszjáratairól:

Vác környékéről: ELMUNKÁS TÉRI vegállomás 204-643
Monor környékéről: NAGYVÁRAD TÉRI vegállomás 343-520
Pestszentlőrinc: BÉKE TÉRI vegállomás 346-345

ZSÁMBEK, ÉRD, ÜRÖM, PILISVÖRÖSVÁR vidékének autóbuszjáratairól:

Budai főnökség (II. Lövőház utca 5) 150-636
Zsámbék környékéről: SZÉNA TÉRI vegállomás 155-059
Érd környékéről: MÓRICZ ZSIGMOND KÖRTÉRI vegállomás 458-312
(Bartók Béla út és Vásárhelyi Pál utca sarok)
Üröm, Pilisvörösvár környékéről: ÓBUDAI vegállomás 163-333
(Bécsi út és Vörösvári út sarok)

IBUSZ

IDEGENFORGALMI, BESZERZÉSI, UTAZÁSI ÉS SZÁLLÍTÁSI RT.

A MAGYAR ÁLLAMVASUTAK HIVATALOS MENETJEGYIRODÁJA

Igazgatóság
Budapest VI. Lenin körút 67
Telefon: 422-780, 422-799, 422-758

Főiroda
Budapest V. Vigadó tér 2
Telefon: 185-890, 185-897, 185-898, 185-899, 180-201

Budapest VI. November 7 tér 3
Telefon: 420-583

IBUSZ PÁLYAUDVARI KIRENDELTSÉGEK:

Budapest Keleti pu. Tel.: 139-246, Budapest Nyugati pu. Tel.: 112-627. Külföldi vasúti és hálókocsijegyek kiadása, külföldi pénzek beváltása, valamint belföldi hálókocsijegyek kiszolgáltatása

IV. Simplon-Orient-Expressz

			Km							
		11 00		t.	London Victoria	é.	20 05	..	
		13 05		i.	Dover Marine	é.	17 40	..	
		14 25		é.	Calais-Maritime	i.	16 20	..	
		14 52	0	i.		é.	15 34	..	..
		18 13		é.	Paris Nord	i.	12 00	..	..
		18 32	299	i.		é.	11 13	..	
		18 58		é.	Paris Lyon	i.	10 41	..	..
		21 05		i.		é.	8 30	..	
		0 14	614	i.	Dijon-Ville	é.	5 28	..	
		2 20	761	é.	Vallorbe	i.	3 35	..	..
		2 50		i.		é.	3 05	..	..
		3 24	808	é.	Lausanne	i.	2 31	..	..
		3 29		i.		é.	2 25	..	
		5 04	954	é.	Brigg	i.	0 49	..	..
		5 16		i.		é.	0 41	..	..
		5 53	995	é.	Domodossola	i.	0 03	..	..
		6 15		i.		é.	23 40	..	
		8 20	1120	é.	Milano Centr.	i.	21 50	..	..
		8 52		i.		é.	21 23	..	..
		12 13	1389	é.	Venèzia S. Lucia	i.	18 00	..	..
		12 50		i.		é.	17 24	..	..
		16 10	1546	i.	Trieste Centrale	é.	14 05	..	
		16 40	1575	é.	Poggioreale Camp.	i.	13 35	..	..
		17 00		i.		é.	13 15	..	
		17 09	1581	é.	Sežana	i.	13 06	..	..
		17 50		i.		é.	12 18	..	
		18 41	1615	i.	Pivka	é.	11 29	..	
		20 20	1694	é.	Ljubljana	i.	9 40	..	..
		20 30		i.		é.	9 25	..	
		21 56	1758	i.	Zidani Most	é.	8 07	..	
		23 45	1836	i.	Zagreb	é.	6 20	..	
		6 50	2261	é.	Beograd	i.	23 20	..	..
20 15	..			0	i. Budapest ny. pu.	é.		..	8 10
0 10	..			167	é. Kelebia	i.		..	4 15
1 10	..				i.	é.		..	2 40
1 25	..			175	é. Subotica	i.		..	2 25
3 17	..				i.	é.		..	1 45
7 15	..			353	é. Beograd	i.		..	22 00
..	8 00	8 15	2261	i.	Beograd	é.	21 15	21 30	..
..		12 20	2502	é.	Crveni Krst	i.	16 58		..
..		12 30		i.		é.	16 48		..
..	12 03		2505	é.	Niš	i.		17 13	..
..	12 13		0	i.	Niš	é.		17 03	..
..	16 42		208	i.	Skopje	é.		12 32	..
..	19 35		370	é.	Gevgelija KözEI / KEI	i.		9 25	..
..	21 15			i.		é.		9 45	..
..	21 55		373	i.	Idomeni	i.		9 40	..
..	23 10		449	é.	Thessaloniki	i.		7 40	..
..	0 20			i.		é.		6 50	..
..	12 06		959	é.	Athènes	i.		19 35	..
..	..	14 38	2505	i.	Niš	é.	14 58	..	..
..	..	16 50	2609	é.	Dimitrovgrad KözEI / KEI	i.	15 00	..	..
..	..	19 14		i.		é.	12 50	..	..
..	..	21 05	2688	é.	Sofia	i.	11 50		..
..	..	3 35		i.		é.	5 10	..	..
..	..	4 30	3007	é.	Svilengrad	i.	4 00	..	..
..	..	5 40		i.		é.	2 45	..	..
..	..	5 55	3025	é.	Edirne	i.	2 15	..	..
..	..	6 50		i.		é.	1 20	..	..
..	..	7 15	3060	é.	Pythion	i.	0 55	..	..
..	..	7 35		i.		é.	0 35	..	..
..	..	8 25	3073	é.	Uzunköprü	i.	23 33	..	..
..	..	15 55	3344	é.	Istanbul	i.	16 10	..	..

Declassified in Part - Sanitized Copy Approved for Release @ 50-Yr 2013/08/26 : CIA-RDP81-01043R002400040001-6

Declassified in Part - Sanitized Copy Approved for Release @ 50-Yr 2013/08/26 : CIA-RDP81-01043R002400040001-6

A MAGYAR VASÚT A DOLGOZÓKÉ!

Aki a vasúti létesítményeket bármiyen módon is megrongálja, bepiszkítja, a dolgozókat károsítja meg.

A vasút csak úgy tudja betölteni országunkban a vérkeringés szerepét, ha ezeket a létesítményeket egyemberként óvjuk a rongálástól, bepiszkítástól, vasutas és nemvasutas egyaránt.

A vasúti kocsik és egyéb létesítmények megrongálása, bepiszkítása hatalmas anyagi kárt jelent népgazdaságunknak, mely komolyan hátráltatja vasutunk továbbfejlődését, a kultúrált utazás megteremtését.

Minden öntudatos dolgozónak kötelessége védeni, óvni a vasút tulajdonát, mint a sajátját és segítséget nyújtani a harchoz, melyet a kártevők ellen folytatunk.

III. Orient-Expressz

A			Km			B		
..	13 30	..	0	*i.* **London Victoria**	*é.*	..	16 05	..
..	15 20	..	115	*é.* **Folkestone Harbour**	*i.*	..	14 25	..
..	16 10	..		*i.*	*é.*	..	13 45	..
..	17 40	..	165	*é.* **Calais Maritime**	*i.*	..	12 15	..
..	18 25	..		*i.*	*i.*	..	11 33	..
..	20 11	..	288	*i.* **Lille**	*é.*	..	9 20	..
..	2 44	..	677	*é.* **Strasbourg-Ville**	*i.*	..	2 45	..
20 25	↓	..		0 *i.* **Paris Est**	*é.*	..	↑	9 05
0 56	↓	..		353 *i.* **Nancy Ville**	*é.*	..	↑	4 35
2 50	↓	..		504 *é.* **Strasbourg**	*i.*	..	↑	2 45
↳	3 21	..	677	*i.* **Strasbourg-Ville**	*é.*	..	2 05	..
..	3 37	..	697	*é.* **Kehl**	*i.*	..	1 51	..
..	4 17	..		*i.*	*é.*	..	1 09	..
..	5 24	..	773	*i.* **Karlsruhe Hbf.**	*é.*	..	0 06	..
..	6 47	..	863	*é.* **Stuttgart Hbf.**	*i.*	..	22 48	..
..	..	7 12		0 *i.* **Stuttgart Hbf.**	*é.*	21 45	..	..
..	..	10 55		204 *i.* **Nürnberg Hf.**	*i.*	18 14	..	..
..	..	13 45		342 *é.* **Schirnding**	*i.*	15 22	..	..
..	..	14 25		355 *é.* **Cheb**	*i.*	14 30	..	..
..	..	19 35	575	*é.* **Praha hl. n.**	*i.*	9 10	..	..
..	..	21 25		*i.*	*é.*	8 11	..	..
..	..	0 14	740	*é.* **Česká Třebová**	*i.*	5 31	..	..
..	..	4 33	956	*é.* **Petrovice KözEI**	*i.*	1 00	..	..
..	..	5 45	962	*é.* **Zebrzydowice KEI**	*i.*	0 06	..	..
..	..	8 34	1034	*é.* **Katowice**	*i.*	23 11	..	..
..	..	12 45	1352	*é.* **Warszawa**	*i.*	18 58	..	..
..	6 56	..	863	*i.* **Stuttgart Hbf.**	*é.*	..	22 36	..
..	9 49	..	1105	*é.* **München Hbf.**	*i.*	..	19 42	..
..	10 02	..		*i.*	*é.*	..	19 30	..
..	11 50	..	1258	*é.* **Salzburg Hbf.**	*i.*	..	17 38	..
..	12 12	..		*i.*	*é.*	..	17 14	..
..	14 02	..	1384	*é.* **Linz Hbf.**	*i.*	..	15 18	..
..	14 05	..		*i.*	*é.*	..	15 11	..
..	16 30	..	1575	*é.* **Wien Westbhf.**	*i.*	..	12 45	..
..	*a*16 55	..		*i.*	*é.*	..	*a*12 05	..
..	*a*19 20	..	1671	*é.* **Hegyeshalom**	*i.*	..	*a*10 25	..
..	20 00	..		*i.*	*é.*	..	9 40	..
..	23 00	..	1864	*é.* **Budapest** keleti pu.	*i.*	..	6 40	..
..	*b*23 50	..		*i.*	*é.*	..	*c* 5 33	..
..	4 27	..	2089	*é.* **Lökösháza KözEI**	*i.*	..	23 10	..
..	5 10	..		*i.*	*é.*	..	22 10	..
..	6 30	..	2100	*é.* **Curtici KEI**	*i.*	..	22 50	..
..	7 42	..		*i.*	*é.*	..	21 30	..
..	*b*21 31	..	2719	*é.* **Bucuresti Nord**	*i.*	..	*c* 7 45	..

a Hegyeshalom—Wien között vasárnap nem közlekedik
b vasárnap/hétfőn nem közlekedik
c szombat/vasárnap nem közlekedik

A Calais—Wien
1. cl. Paris ② ④ ⑦—Wien ③ ⑤ ①—Budapest ③ ⑤ ①
Paris—Bucuresti
Wien—Budapest
1. cl. Budapest MÁV ② ③ ⑤ ⑥ / CFR ① ④ —Bucuresti ③ ④ ⑥ ⑦ / ② ⑤
és Budapest—Bucuresti
Stuttgart—Wien : Hegyeshalom—Budapest

B 1. cl. Bucuresti MÁV ① ② ④ ⑤ / CFR ③ ⑦ —Budapest ② ③ ⑤ ⑥ / ④ ①
és Bucuresti—Budapest
Bucuresti—Paris
Budapest—Wien
Wien—Calais
1. cl. Budapest ② ④ ⑥—Wien ② ④ ⑥—Paris ③ ⑤ ⑦
Budapest—Hegyeshalom ; Wien—Stuttgart

Declassified in Part - Sanitized Copy Approved for Release @ 50-Yr 2013/08/26 : CIA-RDP81-01043R002400040001-6

Declassified in Part - Sanitized Copy Approved for Release @ 50-Yr 2013/08/26 : CIA-RDP81-01043R002400040001-6

II. Arlberg-Orient-Expressz

		A						B	
↔	↔	13 30	0		*i.* London Victoria	*é.*	..	16 05	↔
↔	↔	16 10	115		*i.* Folkestone Harbour	*é.*	..	13 45	↔
..	..	17 40	165	*é.* / *i.*	Calais-Maritime	*i.*	..	12 15	..
..	..	18 25				*é.*	..	11 33	↔
↔	↔	20 11	288		*i.* Lille	*é.*	..	9 20	↔
↔	↔	3 23	677		*i.* Strasbourg-Ville	*é.*	..	2 20	↔
↔	↔	5 15	817		*é.* Basel SBB	*i.*	..	0 35	..
..	..								
..	22 00		0		*i.* Paris Est	*é.*	..		8 00
↔	1 26		263		*i.* Chaumont	*é.*	..		4 28
↔	3 48		443		*i.* Belfort	*é.*	..		2 09
↔	4 34		492		*i.* Mulhouse-Ville	*é.*	..		1 14
..	5 00		526		*é.* Basel	*i.*	..		0 50
20 25	..		0		*i.* Paris Est	*é.*	9 05	..	..
0 56	..		353		*i.* Nancy-Ville	*é.*	4 35	..	..
3 23	..		504		*i.* Strasbourg	*é.*	2 20	..	..
5 15	..		644		*é.* Basel	*i.*	0 35	..	..
..	18 11		0		*i. Bruxelles Nord*	*é.*	..		12 34
..	19 06		62		*i. Namur*	*é.*	..		11 39
..	21 18		227	*é.* / *i.*	*Luxembourg* P.	*i.*	..		9 37
..	21 33					*é.*	..		9 22
↔	22 50		273		*i. Metz*	*é.*	↔		8 08
↔	0 31		432		*i. Strasbourg*	*é.*	↔		6 26
..	2 10		572		*é. Basel*	*i.*	..		4 30
..	..	5 50	817		*i.* Basel SBB	*é.*	..	23 55	..
..	..	7 10	906	*é.* / *i.*	Zürich Enge	*i.*	..	22 30	..
..	..	7 15				*é.*	..	22 25	..
..	..	8 31	998	*é.* / *i.*	Sargans	*i.*	..	21 11	..
..	..	8 47				*é.*	..	21 00	..
..	..	9 01	1014	*é.* / *i.*	Buchs SG	*i.*	..	20 46	..
..	..	9 20				*é.*	..	20 31	..
..	..	12 20	1191	*é.* / *i.*	Innsbruck Hbf.	*i.*	..	17 29	..
..	..	12 30				*é.*	..	17 17	..
..	..	16 32	1447	*é.* / *i.*	Salzburg Hbf.	*i.*	..	13 20	..
..	..	16 44				*é.*	..	13 06	..
..	..	18 32	1573	*é.* / *i.*	Linz Hbf.	*i.*	..	11 20	..
..	..	18 35				*é.*	..	11 17	..
..	..	20 55	1764	*é.* / *i.*	Wien Westbf.	*i.*	..	9 00	..
..	..	22 15				*é.*	..	7 40	..
..	..	0 50	1856	*é.* / *i.*	Hegyeshalom	*é.*	..	4 25	..
..	..	2 50				*é.*	..	3 25	..
..	..	3 40	1903		*i.* Győr	*é.*	..	2 29	..
..	..	4 14	1940	*é.* / *i.*	Komárom	*i.*	..	1 56	..
..	..	4 21				*é.*	..	1 47	..
..	..	6 00	2044		*é.* Budapest keleti pu.	*i.*	..	0 05	..
..	..	9 05	2044		*i.* Budapest keleti pu.	*é.*	..	20 04	..
↔	..	11 25	2144		*i.* Szolnok	*i.*	..	17 49	↔
↔	..	13 38	2240		*i.* Békéscsaba	*i.*	..	15 42	↔
..	..	14 15	2269	*é.* / *i.*	Lökösháza KözEI	*i.*	..	14 42	..
..	..	15 05				*é.*		13 20	..
..	..	16 25	2280	*é.* / *i.*	Curtici KEI	*i.*		14 00	..
..	..	17 50				*é.*	..	12 55	..
..	..	6 50	2918		*é.* Bucuresti Nord	*i.*	..	23 55	..

Közvetlen kocsik a túloldalon

A)

Paris—Basel—Bucuresti

1. cl. Paris—Budapest—Bucuresti
Paris—Budapest—Bucuresti
1. 2. Calais—Wien
1 2. Calais—Wien
Basel—Wien
Basel—Wien
Wien—Budapest
Budapest—Békéscsaba
Budapest—Bucuresti

B)

Bucuresti—Basel—Paris

Bucuresti—Wien—Paris
1. Bucuresti—Budapest—Paris
Bucuresti—Budapest
Békéscsaba—Budapest
Budapest—Wien
Wien—Basel
Wien—Basel
Wien—Calais
1. 2. Wien—Calais

Declassified in Part - Sanitized Copy Approved for Release @ 50-Yr 2013/08/26 : CIA-RDP81-01043R002400040001-6

Declassified in Part - Sanitized Copy Approved for Release @ 50-Yr 2013/08/26 : CIA-RDP81-01043R002400040001-6

I. Balt-Orient-Expressz

..	23 20	..	0	*i.*	**Stockholm C.**	*é.*	..	8 10	..
..	7 27	..	599	*é.*	**Malmö C.**	*i.*	..	22 10	..
21 00	|	..	0	*i.*	**Oslo**	*é.*	..	|	8 30
2 52	|	..	357	*i.*	**Göteborg**	*é.*	..	|	2 45
8 14	|	..	656	*é.*	**Malmö C.**	*i.*	..	|	21 45
..	8 25	..	599	*i.*	**Malmö C.**	*é.*	..	21 30	..
..	8 55	..	630	*é./i.*	**Trelleborg F.** 🏛	*i./é.*	..	21 00	..
..	9 20	..		*i.*		*é.*	..	19 45	..
..	13 30	..	737	*é./i.*	**Sassnitz** Hafen 🏛 ..	*i./é.*	..	16 05	..
..	14 04	..		*i.*		*é.*	..	15 26	..
..	19 19	↘	1039	*é.*	**Berlin** Ostbt.	*i.*		10 15	↙
..	..	21 08	0	*i.*	**Berlin** Ostbf.	*é.*	..	..	8 49
..	..	3 20	259	*i.*	**Poznan**	*é.*	..	..	3 59
..	..	7 54	566	*é.*	**Warszawa**	*i.*	..	..	23 30
..	20 30	..	1039	*i.*	**Berlin** Ostbf.	*é.*	..	6 08	..
..	23 58	..	1229	*i.*	**Dresden** Hbf.	*é.*	..	2 38	..
..	0 45	..		*é.*		*i.*	..	1 56	..
..	1 09	..	1268	*é./i.*	**Bad Schandau** 🏛	*i./é.*	..	1 31	..
..	1 36	..	1291	*é./i.*	**Dečin** 🏛	*i./é.*	..	1 04	..
..	2 42	..		*i.*		*é.*	..	0 17	..
..	4 50	..	1423	*é./i.*	**Praha stred**	*i./é.*	..	22 07	..
..	5 55	..		*i.*		*é.*	..	21 16	..
..	11 00	..	1737	*é.*	**Breclav**	*i.*	..	16 04	..
23 50	|	..	0	*i.*	**Warszawa**	*é.*	..	|	5 43
4 10	|	..	317	*i.*	**Katowice**	*é.*	..	|	1 06
5 21	|	..	391	*i.*	**Zebrzydowice** 🏛 **KEI**	*é.*	..	|	22 59
6 25	|	..	397	*i.*	**Petrovice u. Karv.** 🏛 **KözEI**	*é.*	..	|	21 10
9 07	|	..	503	*i.*	**Prerov**	*é.*	..	|	18 24
10 49	|	..	602	*é.*	**Břeclav**	*i.*	..	|	16 39
↳	11 20	..	1737	*i.*	**Břeclav**	*é.*	..	15 40	..
..	12 31	..	1819	*é./i.*	**Bratislava**	*i./é.*	..	14 30	..
..	12 43	..		*i.*		*é.*	..	13 58	..
..	14 36	..	1956	*é./i.*	**Štúrovo** 🏛	*i./é.*	..	12 14	..
..	15 19	..		*i.*		*é.*	..	11 18	..
..	15 37	..	1973	*é./i.*	**Szob** 🏛	*i./é.*	..	11 00	..
..	17 00	..		*i.*		*é.*	..	10 10	..
..	18 00	↘	2036	*é.*	**Budapest** nyugati pu.	*i.*	↗	9 10	..
..	🍴	18 50	0	*i.*	**Budapest** nyugati pu. ..	*é.*	8 25	🍴	..
..	|	21 44	179	*é./i.*	**Püspökladány**	*i./é.*	5 22	|	..
..	|	22 03		*i.*		*é.*	5 07	|	..
..	|	22 55	230	*é./i.*	**Biharkeresztes** 🏛 **KözEI**	*i./é.*	4 12	|	..
..	|	23 55		*i.*		*é.*	2 55	|	..
..	|	1 15	242	*é./i.*	**Episcopia Bihor** 🏛 **KEI**	*i./é.*	1 35	|	..
..	|	2 24		*i.*		*é.*	2 21	|	..
..	|	16 05	892	*é./i.*	**Bucuresti Nord**	*i./é.*	13 00	|	..
..	|	17 30		*i.*		*é.*	9 07	|	..
..	|	19 03	969	*é./i.*	**Giurgiu Nord** 🏛	*i./é.*	7 30	|	..
..	|	19 57		*i.*		*é.*	6 45	|	..
..	|	20 17	985	*é./i.*	**Ruse** 🏛	*i./é.*	6 25	|	..
..	|	21 00		*i.*		*é.*	5 40	|	..
..	↓	5 20	1426	*é.*	**Sofija**	*i.*	21 35	🏛	..
..	20 15		2036	*i.*	**Budapest** nyugati pu.	*é.*		8 10	..
..	0 10		2203	*é./i.*	**Kelebia** 🏛	*i./é.*		4 15	..
..	1 10			*i.*		*é.*		2 40	..
..	1 25		2211	*é./i.*	**Subotica** 🏛	*i./é.*		2 25	..
..	3 17			*i.*		*é.*		1 45	..
..	7 15		2389	*é./i.*	**Beograd**	*i./é.*		22 00	..
..	8 15			*i.*		*é.*		21 15	..
..	12 30		2630	*i.*	**Crveni Krst.**	*i.*		16 58	..
..	14 38		2731	*é./i.*	**Dimitrovgrad** **KözEI / KEI** 🏛	*i./é.*		14 58	..
..	16 50			*i.*		*é.*		15 00	..
..	19 14		2793	*é.*	**Sofija**	*i.*		12 50	..

Közvetlen kocsik a túloldalon

Stockholm – Berlin – Budapest — Beograd–Sofia / Bucuresti–Varna

- 1. 2. cl. Stockholm–Berlin
- 1. 2. cl. Stockholm ① ④–Berlin ② ⑤–Warszawa ③ ⑥
- 1. cl. Berlin ② ③ ⑤ ⑥ ⑦–Budapest ③ ④ ⑥ ⑦ ①–Beograd–Sofia ④ ⑤ ⑦ ① ②
- 1. cl. Berlin (naponta)–Budapest–Bucuresti
- 2. cl. Berlin (naponta)–Praha
- 1. cl. Warszawa ①–Budapest ②–Bucuresti ③–Varna ④
- 1. cl. Warszawa ① ④–Budapest ② ⑤–Beograd–Sofia ③ ⑥
- 1. cl. Warszawa ② ③ ⑥–Budapest ③ ④ ⑦
- 1. cl. Moszkva ② ④ ⑤ ⑦–Budapest ④ ⑥ ⑦ ②–Beograd ⑤ ⑦ ① ③
- Stockholm–Berlin; Berlin–Bucuresti; Berlin–Praha; Berlin–Sofia; Praha–Sofia Warszawa–Beograd Budapest–Beograd
- Berlin–Praha; Dresden–Praha. Budapest–Bucuresti; Warszawa–Bucuresti
- ✕ Praha–Budapest

Sofia–Beograd / Varna–Bucuresti — Budapest – Berlin – Stockholm

- 1. 2. cl. Berlin ③ ⑥–Stockholm ④ ⑦
- 1. 2. cl. Warszawa ① ④–Berlin ② ⑤–Stockholm ③ ⑥
- 1. cl. Sofia–Beograd ① ② ③ ④ ⑤–Budapest ② ③ ④ ⑤ ⑥–Berlin ③ ④ ⑤ ⑥ ⑦
- 1. cl. Bucuresti (naponta)–Budapest–Berlin
- 2. cl. Praha (naponta)–Berlin
- 1. cl. Varna ⑤–Bucuresti ⑥–Budapest ⑦–Warszawa ①
- 1. cl. Sofia–Beograd ⑥ ⑦–Budapest ⑦ ①–Warszawa ① ②
- 1. cl. Budapest ① ④ ⑤–Warszawa ② ⑤ ⑥
- 1. cl. Beograd ① ③ ⑤ ⑦–Budapest ② ④ ⑤ ①–Moszkva ④ ⑥ ① ③
- Bucuresti–Berlin: Praha–Berlin, Sofia–Praha Sofia–Berlin; Beograd–Warszawa Beograd–Budapest; Berlin–Stockholm
- Praha–Berlin Praha–Dresden; Bucuresti–Budapest; Bucuresti–Warszawa
- ✕ Budapest–Praha

Declassified in Part - Sanitized Copy Approved for Release @ 50-Yr 2013/08/26 : CIA-RDP81-01043R002400040001-6

Declassified in Part - Sanitized Copy Approved for Release @ 50-Yr 2013/08/26 : CIA-RDP81-01043R002400040001-6

O. *Budapest*—Zürich—Genève-Corn.—Marseille—Nice / Narbonne—Toulouse—Hendaye / Bordeaux—Hendaye — Irun — Lisboa / Madrid

Lyon Per.

			Km							
0 05	..	a 6 40	0	*i.*	*Budapest*	N.1	*é.*	6 00		a23 04
▲22 26	..	5 18	1130	*é.*	*Zürich Hb.* (▲*Enge*)		*i.*	▲ 7 15		23 31
0 05	4 43	16 21	0	*i.*	Zürich Hb, ...	N.4	*é.*	6 35	0 58	15 32
5 33	8 46	19 35	289	*é.*	Genève-Cornavin 🏛 ..		*i.*	0 50	21 10	10 52
	9 05		289	*i.*	**Genève-Cornavin** 🏛 ..		*é.*		20 46	
			322	*é.*	**Bellegarde** 🏛		*i.*			
	10 27		424	*é.*	**Chambéry**		*i.*		19 21	
	11 07		487	*é.*	**Grenoble**		*i.*		18 39	
	12 14		584	*é.*	**Valence**		*i.*		17 34	
	15 16		830	*é.*	**Marseille**		*i.*		14 57	
	18 14		1024	*é.*	**Cannes**		*i.*		12 30	
	18 55		1055	*é.*	**Nice**		*i.*		12 00	
	20 00		1082	*é.*	**Ventimiglia**		*i.*		10 55	
6 26	..	19 52	289	*i.*	**Genève-Cornavin** 🏛		*é.*	0 31	..	9 55
			332	*i.*	**Bellegarde** 🏛		*i.*			
8 48	..	22 43	459	*é.*	**Lyon Perrache**		*i.*	22 27	..	7 10
..	..	23 10	459	*i.*	**Lyon Perrache**		*é.*	..	..	6 31
..	..	5 50	913	*é.*	**Narbonne**		*i.*	..	..	23 28
..	..	7 20	0	*i.*	*Narbonne*		*é.*	..	..	21 38
..	..	14 00	274	*é.*	*Barcelona*		*i.*	..	..	15 00
	..	6 13	913	*i.*	**Narbonne**		*é.*		..	23 08
	..	8 04	1063	*é.*	**Toulouse**		*i.*		..	17 34
	..	12 27	1281	*é.*	**Pau**		*i.*		..	16 45
	..	13 58	1386	*é.*	**Bayonne**		*i.*		..	15 07
	..	15 32	1424	*é.*	**Irun**		*i.*		..	11 20
9 05	..		459	*i.*	**Lyon Perrache**		*é.*	21 06	..	
11 16	..		616	*é.*	**Vichy**		*i.*	18 40	..	
11 52	..		671	*é.*	**Clermont-Ferrand**		*i.*	18 00	..	
17 22			1071	*é.*	**Bordeaux**		*i.*	12 20	..	
20 53			1301	*é.*	**Hendaye** 🏛		*i.*	9 35	..	
21 05			1303	*é.* / *i.*	**Irun** 🏛		*i.* / *é.*	8 40		
22 15		19 00						8 30		11 00
22 35		19 20	1320	*é.*	**San Sébastian**		*i.*	8 10		10 40
5 48		3 43	1734	*é.*	**Medina del Campo**		*i.*	1 02		2 30
6 10		6 30	1734	*i.*	**Medina del Campo**		*é.*	0 40		0 20
17 23		23 45	2375	*é.*	**Lisboa**		*i.*	13 15		8 30
6 03		3 58	1734	*i.*	**Medina del Campo**		*é.*	0 47		2 15
9 49	..	8 00	1940	*é.*	**Madrid**		*i.*	21 30	..	22 45

a vasárnap nem közlekedik

P. *Budapest*—Basel—Luxembourg—Amsterdam / Bruxelles—Oostende K.—Dover—London

0 05	..	a 6 40	Km 0	*t.*	*Budapest keleti pu.*	N.1	*é.*	6 00	..	a23 00
23 55	..	6 44	1219	*é.*	*Basel*		*i.*	5 50	..	21 48
0 05	4 30	9 15	0	*i.*	**Basel** 🏛		*é.*	2 10	6 35	21 24
0 28	4 53	9 37	34	*é.*	**Mulhouse**		*i.*	1 46	6 06	21 02
1 22	6 26	10 40	140	*é.*	**Strasbourg** 🏛		*i.*	0 31	4 50	19 54
3 26	8 08	12 18	299	*é.*	**Metz**		*i.*	22 50	3 08	18 18
3 54	8 41	12 17	329	*é.*	**Thionville**		*i.*	22 18	2 40	17 45
5 12	9 22	13 18	364	*é.*	**Luxembourg** 🏛		*i.*	21 33	2 06	17 13
..	9 35	13 33	364	*i.*	**Luxembourg**		*é.*	21 12	0 40	16 58
..	10 02	13 59	395	*é.*	**Ettelbruck**		*i.*	20 43	0 12	16 29
..	10 40	14 36	433	*é.*	**Troisvierges**		*i.*	20 06	23 27	15 53
..	12 27	16 22	526	*é.* / *i.*	**Liege**		*i.* / *é.*	17 46	21 33	13 48
..	12 39	16 32						17 34	21 21	13 36
..	13 00	16 53	546	*é.*	**Visé** 🏛		*i.*	17 13	21 00	13 15
..	13 28	17 09	559	*é.* / *i.*	**Maastricht** 🏛		*i.* / *é.*	16 59	20 32	12 56
..	14 01	17 19						16 40	20 18	12 46
..	15 15	18 23	657	*é.*	**Eindhoven**		*i.*	15 25	19 07	11 38
..	16 32	19 38	734	*é.*	**Utrecht C. S.** ..... (Haag)		*i.*	14 07	17 58	10 39
..	17 11	20 14	775	*é.*	**Amsterdam C. S.** (▲ Den		*i.*	13 30	▲17 07	10 03
..	9 37	15 35	364	*i.*	**Luxembourg**		*é.*	21 18	1 48	..
..	10 00	15 56	393	*é.*	**Arlon**		*i.*	20 55	1 25	..
..	11 39	17 34	530	*é.*	**Namur**		*i.*	19 06	23 25	..
..	▲12 34	18 37	598	*é.*	**Bruxelles Midi** (▲ Nord)		*i.*	18 11	▲22 34	..
..	▲12 40	▲19 17	0	*i.*	**Bruxelles Midi** (▲Nord)..		*é.*	▲17 16	▲21 28	..
..	13 15	20 01	44	*é.*	**Antwerpen**		*i.*	16 41	20 45	..
..	13 43	20 27	83	*é.*	**Roosendaal** 🏛		*i.*	16 11	20 12	..
..	14 32	21 10	132	*é.*	**Rotterdam**		*i.*	15 30	19 30	..
..	14 55	21 37	165	*é.*	**Den Haag**		*i.*	15 04	19 04	..
..	15 44	22 29	231	*é.*	**Amsterdam**		*i.*	14 12	18 12	..
..	12 48	..	598	*i.*	**Bruxelles Midi**		*é.*	..	▲22 29	..
..	13 18	..	662	*é.*	**Gent**		*i.*	..	21 40	..
..	13 43	..	703	*é.*	**Brugge**		*i.*	..	21 13	..
..	13 59	..	725	*é.*	**Oostende K.** 🏛		*i.*	..	20 55	..
..	17 15	..		*é.*	**Dover Marine** 🏛		*i.*	..	16 50	..
..	19 50	..		*é.*	**London Victoria**		*i.*	..	14 30	..

a vasárnap nem közlekedik

Declassified in Part - Sanitized Copy Approved for Release @ 50-Yr 2013/08/26 : CIA-RDP81-01043R002400040001-6

Declassified in Part - Sanitized Copy Approved for Release @ 50-Yr 2013/08/26 : CIA-RDP81-01043R002400040001-6

FELVILÁGOSÍTÁST

ad távbeszélőn

menetrendi, személy-, poggyász- és expresszáru díjszabási ügyekben

éjjel-nappal

Budapest-Keleti pu.		429-150
Budapest-Nyugati pu.	125-426	125-520
Budapest-Déli pu.	158-282	160-272
Budapest-Kelenföld	259-652	468-383

VALAMENNYI **MÁVAUT** AUTÓBUSZJÁRATRÓL
naponta 6 00 és 22 00 óra között

Budapest központi autóbuszpályaudvar, Engels tér: 182-824, 182-825, 182-826, 182-827, 182-828

VÁC, MONOR, SZENTENDRE vidékének autóbuszjáratairól:

Vác környékéről: ELMUNKÁS TÉRI végállomás 204-643
Monor környékéről: NAGYVÁRAD TÉRI végállomás 343-520
Pestszentlőrinc BÉKE TÉRI végállomás 346-345

ZSÁMBÉK. ÉRD. ÜRÖM. PILISVÖRÖSVÁR vidékének autóbuszjáratairól:

Budai főnökség (II. Lövőház utca 5) 150-636
Zsámbék környékéről: SZÉNA TÉRI végállomás 155-053
Érd környékéről: MÓRICZ ZSIGMOND KÖRTÉRI végállomás 458-312
(Bartók Béla út és Vásárhelyi Pál utca sarok)
Üröm, Pilisvörösvár környékéről: ÓBUDAI végállomás 163-383
(Bécsi út és Vörösvári út sarok)

IBUSZ

IDEGENFORGALMI, BESZERZÉSI, UTAZÁSI ÉS SZÁLLÍTÁSI RT.

A MAGYAR ÁLLAMVASUTAK HIVATALOS MENETJEGYIRODÁJA

Igazgatóság:
Budapest VI. Lenin körút 67
Telefon: 422-780, 422-799, 422-758

Főiroda:
Budapest V. Vigadó tér 2
Telefon: 185-890, 185-897, 185-898, 185-899, 180-201

Budapest VI. November 7 tér 3
Telefon: 420-583

IBUSZ PALYAUDVARI KIRENDELTSÉGEK:

Budapest Keleti pu. Tel.: 139-246, Budapest Nyugati pu. Tel.: 112-627. Külföldi vasúti és hálókocsijegyek kiadása, külföldi pénzek beváltása, valamint belföldi hálókocsijegyek kiszolgáltatása

KÉZIPOGGYÁSZ

Egy-egy utas a személykocsiba legfeljebb 20 kg-os (10 éven aluli gyermek 15 kg-os) kézipoggyászt vihet magával, ha annak egyik oldala sem hosszabb 70 cm-nél.

Poggyászát ülőhelye alatt és felett helyezze el. Tilos a kézipoggyászt a kocsik folyosóin, valamint az ülőhelyeken vagy azok között elhelyezni.

A személykocsiba nem szabad bevinni:

a) olyan tárgyat, amely az utasok testi épségében, ruhájában, kézipoggyászában vagy a vasúti kocsiban kárt okozhat;

b) robbanó, tűzveszélyes, öngyúló, mérges, maró, undortkeltő vagy fertőzés előidézésére alkalmas anyagot;

c) töltött lőfegyvert;

d) olyan tárgyat, amelynek fuvarozását jogszabály vagy hatósági rendelkezés tiltja.

Saját érdekében tartsa meg az előírt rendet, mert túlsúlyos, nagyméretű vagy személykocsiban nem szállítható poggyásznak a beviteléért bírságot kell fizetni és az okozott kárt is meg kell téríteni.

Declassified in Part - Sanitized Copy Approved for Release @ 50-Yr 2013/08/26 : CIA-RDP81-01043R002400040001-6

Declassified in Part - Sanitized Copy Approved for Release @ 50-Yr 2013/08/26 : CIA-RDP81-01043R002400040001-6

N. 1. *Budapest—Wien—Innsbruck—* Feldkirch—Buchs—Zürich— Basel— Belfort—Paris Calais—London

A			Km				B
0 05	6 40	..		i.	*Budapest kel. pu.*	é.	.. 23 00 6 00
4 25	a10 25	..	193	i.	*Hegyeshalom* 🏛	i.	é. a20 00 2 30
9 00	a12 05	13 35	272	i.	*Wien Westbf.* ..... K.	i.	15 15 a16 55 22 15
11 20	é.	16 14	463	i.	*Linz Hbf.*	i.	12 38 .. 18 35
17 29	..	23 45	845	i.	*Innsbruck Hbf.*	i.	5 35 .. 12 30
20 10	..	2 52	1003	é.	*Feldkirch* 🏛	i.	2 01 .. 9 46
20 12	..	2 54	0	i.	**Feldkirch** 🏛	é.	1 59 .. 9 39
20 31	..	3 13	19	é.	**Buchs** 🏛	i.	1 41 .. 9 20
22 15	..	5 26	0	i.	*Buchs*	é.	22 46 .. 8 49
23 00	..	6 17	38	é.	*St. Margarethen*	i.	21 57 .. 8 01
23 41	..	7 11	65	é.	*St. Gallen*	i.	21 16 .. 7 22
20 46	..	3 42	19	i.	**Buchs**	é.	1 05 .. 9 01
21 00	..	3 55	35	é.	**Sargans**	i.	0 53 .. 8 47
21 19	..	5 46	0	i.	*Sargans*	é.	23 14 .. 8 16
21 48	..	6 14	26	é.	*Chur*	i.	22 46 .. 7 52
21 11	..	4 04	35	i.	**Sargans**	é.	0 43 .. 8 31
▲22 25	..	5 18	127	é. / i.	**Zürich Hb. (▲ Enge)**	i. / é.	23 31 .. ▲ 7 15
▲22 30	..	5 30					23 09 .. ▲ 7 10
	..	5 55	159	é.	**Brugg**	i.	22 41 .. |
23 55	..	6 44	216	é.	**Basel S. B. B.**	i.	21 48 .. 5 50
0 50	..	8 00	216	i.	**Basel S. B. B.** 🏛	é.	19 50 .. 5 00
1 14	..	8 22	250	é.	**Mulhouse-Ville**	i.	19 23 .. 4 34
2 09	..	8 55	299	é.	**Belfort**	i.	18 36 .. 3 48
4 28	..	10 34	479	é.	**Chaumont**	i.	15 42 .. 1 26
8 00	..	12 55	742	é.	**Paris Est**	i.	12 05 .. 22 00
0 35	4 30	9 15	216	i.	**Basel S. B. B.** 🏛	é.	21 24 2 10 5 15
0 59	4 53	9 37	250	é.	**Mulhouse-Ville**	i.	21 02 1 46 4 45
2 20	6 26	10 40	356	é. / i.	**Strasbourg**	i. / é.	19 54 0 31 3 23
2 40	6 32	10 46					19 49 0 26 2 44
4 16	8 08	12 18	515	é.	**Metz**	i.	18 18 22 50 1 08
..	8 18	12 26	515	i.	*Metz*	é.	18 08 22 41 ..
..	9 22	13 18	580	é.	*Luxembourg* 🏛 .... P.	i.	17 13 21 33 ..
..	12 34	18 37	807	é.	*Bruxelles Nord*	i.	12 20 18 11 ..
..	15 44	22 29		é.	*Amsterdam*	i.	10 03 14 12 ..
4 31	..	..	515	i.	**Metz**	é.	.. .. 0 59
6 34	..	..	695	é.	**Mézieres**	i.	.. .. 22 57
9 20	..	..	868	é.	**Lille**	i.	.. .. 20 11
11 33	..	..	979	é.	**Calais Maritime** 🏛	i.	.. .. 18 25
12 15	..	..	979	i.	**Calais Maritime** 🏛🚢 ..	é.	.. .. 17 40
13 45	..	..	1029	é.	**Folkestone Harbour** 🏛🚢	i.	.. .. 16 10
16 05	..	..	1144	é.	**London Victoria**	i.	.. .. 13 30

a vasárnap nem közlekedik

A 🛏 🍽 Budapest—Paris 🛏 🍽 Wien—Lille—Calais ✕ Wien—Basel
B 🛏 🍽 Calais—Lille—Wien 🛏 🍽 Paris—Budapest ✕ Basel—Wien

N. 2. Zürich—Bellinzona—Lugano—Chiasso

			Km						
0 05		a 6 40	0	i.	*Budapest* ..... N 1	é.	6 00		a23 00
▲22 25		5 18	1130	é.	*Zürich Hb. (▲ Enge)*	i.	▲ 7 18		23 31
0 01	23 03	6 50	0	i.	**Zürich Hb.**	é.	6 31	22 57	21 00
0 13		7 02	12	é.	**Thalwil**	i.	6 15	22 43	20 48
0 29	23 32	7 24	29	é.	**Zug**	i.	5 58	22 22	20 31
..	23 33	..	29	i.	**Zug**	é.	..	22 21	..
..	23 55	..	58	é.	**Luzern**	i.	..	22 02	..
0 31	..	7 26	29	i.	**Zug**	é.	5 56	..	20 29
0 47	..	7 41	45	é. / i.	**Arth-Goldau**	i. / é.	5 36	..	20 14
0 51	..	7 45		i.		é.	5 28	..	20 08
1 58	..	8 44	90	é.	Göschenen	i.	|	..	19 04
3 16	..	10 00		é.		i.	3 20	..	17 36
3 24	..	10 03	170	i.	**Bellinzona St. p.**	é.	3 17	..	17 30
4 00	..	10 30		é.		i.	2 50	..	17 02
4 06	..	10 33	200	i.	**Lugano**	é.	2 48	..	16 57
4 37	..	10 57	226	é.	**Chiasso**	i.	2 25	..	16 31
5 10	..	11 25		i.	*Chiasso* 🏛	é.	2 00	..	16 09
5 59	..	12 10		é.	*Milano*	i.	1 05	..	15 18

a vasárnap nem közlekedik

N. 3. Zürich—Neuchâtel—Lausanne

..	..	6 17	0	i.	**Zürich**	é.	..	..	21 16
..	..	7 05	50	é.	**Aarau**	i.	..	..	20 36
..	..	7 22	63	é. / i.	**Olten Bf.**	i. / é.	..	..	20 23
..	..	7 33		i.		é.	..	..	20 19
..	..	8 01	98	é.	**Solothurn**	i.	..	..	19 53
..	..	8 24	124	é. / i.	**Biel**	é. / i.	..	..	19 29
..	..	8 29		i.		é.	..	..	19 23
..	..	8 50	153	é.	**Neuchâtel**	i.	..	..	18 57
..	..	9 18	190	é.	**Yverdon**	i.	..	..	18 28
..	..	9 44	229	é.	**Lausanne-Gare**	i.	..	..	18 00
..	..	9 49	0	i.	*Lausanne-Gare*	é.	..	..	17 55
..	..	10 22	61	é.	*Genève-Cornavin*	i.	..	..	17 18

N. 4. Zürich—Olten—Bern—Lausanne—Genève

0 05	4 43	7 04	16 21	0	i.	**Zürich Hb.**	é.	0 58	..	5 35 15 32
0 25	5 00			23	é.	**Baden Bf.**	i.	0 41	..	6 14 15 13
0 49	5 22			60	é.	**Aarau**	i.	0 21	..	5 38 14 48
1 03	5 36			63	é.	**Olten Bf.**	i.	0 10	..	5 24 14 35
4 50	5 44	..	..	0	i.	*Basel*	é.	23 38	..	14 05
5 28	6 39	..	..	40	é.	*Olten*	i.	23 05	..	13 34
0 25	5 42			63	i.	**Olten**	é.	0 06	..	5 10 14 29
2 00	6 18			108	é.	**Burgdorf Bf.**	i.	23 32	..	4 25 13 46
2 23	6 36	8 38	17 47	130	é.	**Bern Hb.**	i.	23 15	..	4 02 13 25
..	6 49	..	19 30			*Bern Hb.*	é.	..	..	13 10
..	7 17	..	19 57			*Thun*	i.	..	..	12 47
..	7 30	..	20 13			*Spiez*	i.	..	..	12 34
..	8 03	..	20 51			*Interlaken Ost*	i.	..	..	12 00
..	9 06	..	21 43			*Brig*	i.	..	..	11 24
2 48	6 44	8 41	17 50	130	i.	**Bern Hb.**	é.	23 10	..	3 30 13 13
3 13	7 06	9 02	18 11	162	é.	**Fribourg**	i.	22 47	..	3 05 12 49
4 16	8 02	9 48	18 59	228	é. / i.	**Lausanne-Gare**	i. / é.	21 52	..	2 00 11 48
4 39	8 06	9 49	19 02					21 49		1 45 11 39
5 33	8 46	10 22	19 35	289	é.	**Geneve-Cornavin**	i.	21 10		0 50 10 52
6 26	9 05	..	19 52	0	i.	*Geneve-Cornavin* 🏛	é.	20 46		0 31 9 53
8 48	..	..	22 43	170	é.	*Lyon-Perrache* ..	i.			22 27 7 1[illegible]
..	15 16	..	..	521	é.	*Marseille* ..... O.	i.	14 57	..	.. ..
..	18 55	..	..	746	é.	*Nice*	i.	12 00		.. ..
..	20 00	..	..	773	é.	*Ventimiglia*	i.	10 55	..	.. ..

Declassified in Part - Sanitized Copy Approved for Release @ 50-Yr 2013/08/26 : CIA-RDP81-01043R002400040001-6

Declassified in Part - Sanitized Copy Approved for Release @ 50-Yr 2013/08/26 : CIA-RDP81-01043R002400040001-6

L. 1. *Budapest—Wien—Linz—Wels*—Passau—Würzburg—Frankfurt a. Main-Köln-Aachen-Amsterdam Bruxelles—Oostende—London

Hannover—Hamburg (—Köbenhavn)

B		A	Km			D		C
0 03	6 40		0		*i. Budapest keleti pu.* ... *é.*	..	23 00	6 00
4 25	a10 25		193		*i. Hegyeshalom* ... K. *é.*	..	a19 20	0 50
7 40	a12 08	..	272		*é. Wien Westbf.* ... *i.*	..	a16 55	22 15
16 30	..	22 20	272		*i. Wien Westbf.* ... *é.*	7 30	..	12 45
19 00	..	0 51	463		*i. Linz Hbf.* ... K. *i.*	4 55	..	10 23
19 22	..	1 13	488		*é. Wels* ... *i.*	4 30	..	10 02
19 30	..	1 16	0		*i.* **Wels** ... *é.*	4 27	..	10 00
	..	2 10	69		*é.* **Schärding** ... *i.*	3 38	..	
20 40	..	2 28	83		*é.* **Passau** Hbf. ... *i.*	3 23	..	8 55
21 23	..	2 50			*i.* ... *é.*	3 03	..	8 34
23 03	..	4 22			*é.* ... *i.*	1 32	..	6 56
23 13	..	4 32	200		**Regensburg** Hbf. ...	1 22	..	6 46
0 38	..	5 55			*é.* ... *i.*	0 05	..	5 24
0 44	..	6 11	301		*i.* **Nürnberg** Hbf. ... *é.*	23 54	..	5 18
1 56	→	7 30	403		*é.* **Würzburg** Hbf. ... *i.*	22 36	→	4 00
	3 03		403		*i.* **Würzburg** Hbf. ... *é.*		3 33	
	5 32		580		*é.* **Bebra** ... *i.*		1 12	
	6 53		661		*é.* **Göttingen** ... *i.*		23 47	
	8 11		796		*é.* **Hannover** Hbf. ... *i.*		22 20	
	8 21		0		*i. Hannover Hbf.* ... *é.*		21 58	
	E10 16		122		*é. Bremen Hbf.* ... *i.*		20 25	
	8 19		796		*i.* **Hannover** Hbf. ... *é.*		22 10	
	10 31		975		*é.* / *i.* **Hamburg** Hbf. ...		20 02	
	10 50				*i.* / *é.*		19 49	
	11 46		1038		*é.* **Lübeck** Hbf. ... *i.*		18 44	
	12 53		1111		*é.* **Grossenbrode Kai** ... *i.*		17 36	
	13 25		0		*i.* **Grossenbrode Kai** ... *é.*		16 45	
	16 45		67		*é.* **Gedser** ... *i.*		13 50	
	19 25		243		*é.* **Köbenhavn** ... *i.*		10 10	
2 06	..	7 35	403		*i.* **Würzburg** Hbf. ... *é.*	22 28	..	3 05
	..	8 04	441		*é.* **Gemünden** ... *i.*	22 00	..	
3 50	→	9 36	539		*é.* **Frankfurt a. M.** Hbf. ... *i.*	20 26	..	2 00
	4 00	9 47	539		*i.* **Frankfurt a. M.** Hbf. ... *é.*	20 16	..	
	4 35	A10 31	577		*é.* **Mainz** Hbf. (**Wiesbaden**) *i.*	A19 39	..	
	6 06	11 58	668		*é.* **Koblenz** Hbf. ... *i.*	18 12	..	
	6 58	12 54	728		*é.* **Bonn** ... *i.*	17 12	..	
	7 29	13 24	761		*é.* **Köln** Hbf. ... *i.*	16 45	..	
4 00	..		539		*i.* **Frankfurt a. M.** ... *é.*		..	1 50
5 03	..		580		*é.* **Wiesbaden Hbf.** ... *i.*		..	1 14
7 54	..		766		*é.* **Köln** Hbf. ... *i.*		..	22 30
8 54	..	13 42	0		*i. Köln Hbf.* ... *é.*	16 33	..	21 42
10 09	..	14 56	73		*é. Hagen Hbf.* ... *i.*	14 57	..	20 08
8 27	..	13 53	0		*i. Köln Hbf.* ... *é.*	..	..	20 58
9 05	..	14 42	40		*é. Düsseldorf Hbf.* ... *i.*	..	..	20 20
10 03	..	15 34	83		*é. Essen Hbf.* ... *i.*	..	..	19 29
10 41	..	16 13	117		*é. Dortmund Hbf.* ... *i.*	..	..	18 52
10 33	..	15 40	0		*i. Köln Hbf.* ... *é.*	16 07	..	20 22
11 43	..	16 54	71		*é. Aachen Hbf.* ... *i.*	14 58	..	19 13
13 00	..	17 45	108		*é. Maastricht* ... *i.*	14 06	..	18 06
15 32	..	20 32	287		*é. Utrecht* ... *i.*	11 42	..	15 07
16 12	..	21 11	328		*é. Amsterdam* ... *i.*	11 05	..	14 30

Wien—Oostende—Expressz (Alpen-Expressz) Oostende—Wien—Expressz (Alpen-Expressz)

a vasárnap nem közlekedik

(L. 1. sz. mező folytatása)

8 04	..	16 18	766	*i.*	**Köln** Hfb. ... *é.*	14 43	..	22 03
9 03	..	17 15	837	*é.* / *i.*	**Aachen** Hbf. ...	13 50	..	21 15
9 23	..	17 30	853	*é.*	**Herbesthal** ... *i.*	13 40	..	20 52
9 45	..	17 52		*é.*		13 22	..	20 34
10 43	..	18 31	892	*é.* / *i.*	**Liège** ...	12 32	..	19 44
10 45	..	18 43		*i.*	... *é.*	12 21	..	19 32
11 38	..	19 24	963	*é.*	**Leuven** ... *i.*	11 40	..	18 48
12 15	..	19 56	992	*é.* / *i.*	**Bruxelles Midi** ...	11 09	..	18 17
12 22	..	20 00		*i.*	... *é.*	11 05	..	18 12
12 54	..	20 31	1050	*é.*	**Gent** ... *i.*	10 34	..	17 40
13 21	..	20 58	1091	*é.*	**Brugge** ... *i.*	10 07	..	17 13
13 38	..	21 15		*é.*		9 50	..	16 55
14 45	..	..	1155	*i.* / *é.*	**Oostende K.** ..	..	..	15 50
18 15	..	..		*i.*	**Dover Marine** .. *i.*	..	..	12 20
20 50	..	..		*é.*	**London Victoria** ... *i.*	..	..	10 00

A 🛏 Wien—Frankfurt/M. Wien—Köln—Amsterdam Wien—Schärding

B 🛏 Wien—Oostende (London) Wien—Mainz—Hoeck van Holland—(London)
Wien—Regensburg ; Herbesthal—Oostende

C 🛏 (London)—Oostende—Wien (London) Hoeck van Holland—Mainz—Wien
Oostende—Herbesthal ; Regensburg—Wien

D 🛏 Frankfurt/M—Wien Amsterdam—Köln—Wien Schärding—Wien

L. 2. Köln—Kranenburg—Amsterdam

A		B	Km			C		D
0 05	..	a6 40	0	*i.*	*Budapest keleti pu.* ... *é.* L 1	a23 00	..	6 00
7 54	..	13 24	1254	*é.*	*Köln Hbf.* ... *i.*	16 45	..	23 30
				i.		12 15	..	21 56
8 08	..	15 25	0	*i.*	**Köln** Hbf. ... *é.*			
	..		37	*é.* / *i.*	**Neuss** ...		..	
8 34	..	15 51		*é.*		11 45	..	21 24
8 51	..	16 07	56	*é.* / *i.*	**Krefeld** Hbf. ...	11 30	..	21 07
9 00	..	16 09		*i.*		11 27	..	21 05
10 22	..		132	*é.* / *i.*	**Kranenburg** ...	10 09	..	
10 23	..			*i.*		10 08	..	
10 39	..	17 20	148	*é.* / *i.*	**Nijmegen** ...	9 53	..	19 32
11 30	..	17 30		*é.*		9 12	..	19 22
11 46	..	17 46	166	*é.*	**Arnhem** ... *i.*	8 56	..	19 07
12 31	..	18 32	223	*é.*	**Utrecht C. S.** ... *i.*	8 09	..	18 26
12 40	..	*18 38*		223	*i. Utrecht* ... *é.*	*7 59*	..	*18 17*
13 23	..	*19 21*		276	*é. Rotterdam* ... *i.*	*7 15*	..	*17 32*
12 40	..	*18 38*		223	*i. Utrecht* ... *é.*	*7 59*	..	*18 17*
13 28	..	*19 26*		284	*é. Den Haag* ... *i.*	*7 07*	..	*17 33*
12 42	..	18 40	223	*i.*	**Utrecht C. S.** ... *é.*	7 59	..	18 23
13 12	..	19 11	263	*é.*	**Amsterdam C. S.** ... *i.*	7 29	..	17 50

a vasárnap nem közlekedik

A München—Köln—Nijmegen Wien—Amsterdam

B Basel Bad—Köln—Kranenburg
Basel—Köln—Nijmegen

C Nijmegen—Köln—Basel— Kranenburg—Köln—Basel Bad

D Nijmegen—Utrecht—Köln—München Amsterdam—Wien

Declassified in Part - Sanitized Copy Approved for Release @ 50-Yr 2013/08/26 : CIA-RDP81-01043R002400040001-6

Declassified in Part - Sanitized Copy Approved for Release @ 50-Yr 2013/08/26 : CIA-RDP81-01043R002400040001-6

K. (London—Paris—) Buchs / (Paris—) Lindau — Innsbruck—Salzburg—

Km										
	Paris	i.	1	23·45	..	..	..			
	Strasbourg 🏛	i.	2	7 55	..	..	..			8·51
	Kehl 🏛 M.	i.	3	8 31	..	..	..			9·28
	Lindau Hbf. 🏛	é.	4	13 14	..	..	..			16 35
0	**Lindau** Hbf.	i.	5	13 50	15 42	..	..			18 16
		é.	6	14 02	15 56	..	..			18 26
10	**Bregenz**	i.	7	14 10	15 58	..	..			18 35
49	**Feldkirch**	é.	8	14 45	16 43	..	..			19·13
	London Victoria	i.	9	..	..	..	..			..
	Calais M. 🏛	i.	10	..	..	..	..			..
	Strasbourg	i.	11	..	..	..	..			..
	Basel SBB 🏛 N.1	é.	12	..	..	..	..			..
	Paris Est	i.	13	..	..	..	..			7 45
	Basel SBB	i.	14	..	11 51	..	..			14 22
	Zürich Hbf. (▲Enge)	i.	15	..	13 42	..	..			16 03
	Buchs 🏛	é.	16	..	15 36	..	..			17 55
0	**Buchs**	i.	17	..	16 14	..	..			18 24
19	**Feldkirch**	é.	18	..	16 33	..	..			18 47
49	**Feldkirch**	i.	19	14 47	16 59	..	..			19 27
70	**Bludenz**	i.	20	15 09	17 20	..	..			19 58
95	Langen am Arlberg	i.	21	15 39	17 53	..	..			20 30
106	St. Anton am Arlberg	i.	22	15 52	18 06	..	..			20 40
133	Landeck	i.	23	16 24	18 56	..	..			21 18
161	Ötztal	i.	24	16 57	19 24	..	..			21 46
		é.	25	17 45	20 06	..	..			22 25
207	**Innsbruck** Hbf.	i.	26	↳	20 25	..	..			22 48
242	**Jenbach**	i.	27	..	20 56	..	..			23 14
		é.	28	..	21 14	..	..			23 34
268	**Wörgl**	i.	29	..	21 17	..	..			23 37
304	Kitzbühel	i.	30	..	21 53	..	..			0 09
362	**Zell am See**	i.	31	..	23 00	..	..			1 11
		é.	32	..	23 42	..	..			1 47
395	**Schwarzach St. Veit**	i.	33	..	23 48	..	..			1 54
409	**Bischofshofen**	i.	34	..	0 12	..	..			2 15
463	**Salzburg** Hbf.	é.	35	..	1 09	..	..			3 05
	Stuttgart Hbf.	i.	36	..	19 04	..	..			..
	München Hbf. M.	i.	37	..	22 42	..	..			..
	Salzburg Hbf. 🏛	é.	38	..	0 50	..	..			..
463	**Salzburg** Hbf.	i.	39	..	1 25	..	..			3 25
564	**Wels**	é.	40	..	2 56	..	..			4 56
	Köln Hbf.	i.	41	..	..	16 45	..			..
	Frankfurt a/M. Hbf.	i.	42	..	..	20 26	..			..
	Nürnberg Hbf.	i.	43	..	..	0 05	..			..
	Passau Hbf. 🏛 L.1	i.	44	..	..	3 23	..			..
	Wels	é.	45	..	..	4 27	..			..
564	**Wels**	i.	46	..	3 00	4 30	4 58			
		é.	47	..	3 20	4 50	5 18			
589	Linz Hbf.	i.	48	..	3 35	4 55	5 23			
		é.	49	..	4 24	5 43	6 17			
653	**Amstetten**	i.	50	..	4 27	5 45	6 19			
719	**St. Pölten**	i.	51	..	5 21	6 42	7 08			
		é.	52	..	6 20	7 30	8 00			
780	**Wien** Westbf.	i.	53	..	..	..	..			
		é.	54	..	..	..	..			
859	**Hegyeshalom** 🏛	i.	55	..	..	..	..			
911	**Győr**	i.	56	..	..	..	..			
		é.	57	..	..	..	..			
948	**Komárom**	i.	58	..	..	..	..			
968	Tata	i.	59	..	..	..	..			
979	**Tatabánya felső**	i.	60	..	..	..	..			
1052	**Budapest keleti pu.**	é.	61	..	..	..	..			

Innsbruck—Wien | Stuttgart—Wien ▭▭ Basel—Feldkirch—Salzburg—Wien | Y Lindau—Wien

Wien—Hegyeshalom—Budapest

				C	D		
1	..	..	..	..	..	..	
2	..	..	..	..	..	..	
3	..	..	..	..	..	..	
4	..	..	..	..	..	..	
5	..	..	23 20	..	..	9 08	
6	..	..	23 34	..	..	9 26	
7	..	..	0 14	..	..	9 37	
8	..	..	1 10	..	..	10 25	
9	..	..	..	..	13 30	..	
10	..	..	..	..	18 25	..	
11	..	..	..	..	3 23	..	
12	..	..	..	..	5 15	..	
13	..	..	12 05	..	22 00	22 10	
14	..	..	21 48	a vasárnap nem közlekedik	5 50	7 00	
15	..	..	23 31		▲7 15	8 28	
16	..	..	1 05		9 01	10 06	
17	..	..	1 41		9 20	10 38	
18	..	..	1 59		9 39	10 46	
19	..	..	2 01		9 46	10 55	
20	..	..	2 33		10 04	11 17	
21	..	..	3 04		10 34	11 48	
22	..	..	3 18		10 49	12 02	
23	..	..	3 52		11 19	12 35	
24	..	..	4 21		11 43	13 02	
25	..	..	5 02		12 20	13 38	
26	..	..	5 35	..	12 30	13 52	
27	..	..	6 05	..	12 56	14 18	
28	..	..	6 23	..		14 37	
29	..	..	6 26	..		14 40	
30	..	..	6 58	..	13 45	15 12	
31	..	..	8 00	..	14 44	16 12	
32	..	..	8 33	..	15 20	16 49	
33	..	..	8 41	..	15 25	16 57	
34	..	..	9 15	..		17 19	
35	..	..	10 10	..	16 32	18 06	
36	..	..	..	6 56	10 05	11 50	
37	..	..	..	10 02	13 15	15 10	
38	..	..	..	11 50	15 12	17 16	
39	..	..	10 30	12 12	16 44	18 21	
40	..	..	12 03	13 40			
41	19 24	22 30	..	0 18	..	..	
42	23 24	2 00	..	4 12	..	..	
43	4 29	5 24	..	8 13	..	..	
44	8 08	8 55	..	11 55	..	..	
45	9 19	10 00	..	13 10	..	..	
46	9 21	10 02	12 11	13 42			
47	9 40	10 22	12 31	14 02	18 32	20 23	
48	9 50	10 25	12 38	14 05	18 35	20 30	
49	10 47		13 33				
50	10 50		13 36				
51	11 38		14 24			22 03	
52	12 30	12 45	15 15	16 30	20 55	22 55	
53	..	..	..	a 16 55	22 15	..	
54	..	..	..	a 19 20	0 50	..	
55	..	..	..	20 00	2 50	..	
56	..	..	..	20 46	3 40	..	
57	..	..	..	21 20	4 14	..	
58	..	..	..	21 21	4 21	..	
59	..	..	..	21 41	4 41	..	
60	..	..	..	21 58	4 58	..	
61	..	..	..	23 00	6 00	..	

Regensburg—Wien / Ostende—Wien | Basel—Wien ▭▭ Paris—Wien | Innsbruck—Wien | Oostende—Wien—Expressz | Orient—Expressz | Arlberg—Orient—Expressz

C Orient-Expressz
▭▭ Paris—Budapest—(Bucuresti)
P 1. cl. Paris ② ④ ⑦ — Wien ② ④ ⑥ ⑦ — Budapest ③ ④ ⑥
P 1. cl. Paris ① ③ ⑤ ⑥ —Wien ② ④ ⑥ ⑦
✕ Stuttgart—Wien | ☒ Hegyeshalom—Budapest
▭▭ Wien—Budapest

D Arlberg-Orient-Expressz
✕ Basel—Wien
P ▭▭ Calais—Wien
P 1. cl. Paris—Wien—Budapest—(Bucuresti)
▭▭ Paris—Wien—Budapest—(Bucuresti)
▭▭ Wien—Budapest

Declassified in Part - Sanitized Copy Approved for Release @ 50-Yr 2013/08/26 : CIA-RDP81-01043R002400040001-6

Declassified in Part - Sanitized Copy Approved for Release @ 50-Yr 2013/08/26 : CIA-RDP81-01043R002400040001-6

K. (London—Paris—) Buchs (Paris—) Lindau — Innsbruck — Salzburg —

Km										
	Paris	i.	1	23 45	..	..	..			8 51
	Strasbourg M.	i.	2	7 55	..	..	..			9 28
	Kehl	i.	3	8 31	..	..	..			16 35
	Lindau Hbf.	é.	4	13 14	..	..	..			
0	**Lindau Hbf.**	i.	5	13 50	15 42	..	..			18 16
10	**Bregenz**	é.	6	14 02	15 56	..	..			18 26
		i.	7	14 10	15 58	..	..			18 35
49	**Feldkirch**	é.	8	14 45	16 43	..	..			19 13
	London Victoria	i.	9	..	..	..	..			..
	Calais M.	i.	10	..	..	..	..			..
	Strasbourg	i.	11	..	..	..	..			..
	Basel SBB N.1	é.	12	..	..	..	..			..
	Paris Est	i.	13	..	..	..	..			7 45
	Basel SBB	i.	14	..	11 51	..	..			14 22
	Zürich Hbf. (▲Enge)	i.	15	..	13 42	..	..			16 03
	Buchs	é.	16	..	15 36	..	..			17 55
0	**Buchs**	i.	17	..	16 14	..	..			18 24
19	**Feldkirch**	é.	18	..	16 33	..	..			18 47
49	**Feldkirch**	i.	19	14 47	16 59	..	..			19 27
70	**Bludenz**	i.	20	15 09	17 20	..	..			19 58
95	Langen am Arlberg	i.	21	15 39	17 53	..	..			20 30
106	St. Anton am Arlberg	i.	22	15 52	18 06	..	..			20 40
133	Landeck	i.	23	16 24	18 56	..	..			21 18
161	Ötztal	i.	24	16 57	19 24	..	..			21 46
		é.	25	17 45	20 06	..	..			22 25
207	**Innsbruck Hbf.**	i.	26	↳	20 25	..	..			22 48
242	**Jenbach**	i.	27	..	20 56	..	..			23 14
		é.	28	..	21 14	..	..			23 34
268	**Wörgl**	i.	29	..	21 17	..	..			23 37
304	Kitzbühel	i.	30	..	21 53	..	..			0 09
362	**Zell am See**	i.	31	..	23 00	..	..			1 11
		é.	32	..	23 42	..	..			1 47
395	**Schwarzach St. Veit**	i.	33	..	23 48	..	..			1 54
409	**Bischofshofen**	i.	34	..	0 12	..	..			2 15
463	**Salzburg Hbf.**	é.	35	..	1 09	..	..			3 05
	Stuttgart Hbf. M.	i.	36	..	19 04	..	..			..
	München Hbf.	i.	37	..	22 42	..	..			..
	Salzburg Hbf.	é.	38	..	0 50	..	..			..
463	**Salzburg Hbf.**	i.	39	..	1 25	..	..			3 25
564	**Wels**	é.	40	..	2 56	..	..			4 56
	Köln Hbf.	i.	41	..	..	..	16 45	..		
	Frankfurt a)M. Hbf.	i.	42	..	..	..	20 26	..		
	Nürnberg Hbf. L.1	i.	43	..	..	..	0 05	..		
	Passau Hbf.	i.	44	..	..	..	3 23	..		
	Wels	é.	45	..	..	..	4 27	..		
564	**Wels**	i.	46	..	3 00	4 30	4 58			
		é.	47	..	3 20	4 50	5 18			
589	**Linz Hbf.**	i.	48	..	3 35	4 55	5 23			
		é.	49	..	4 24	5 43	6 17			
653	**Amstetten**	i.	50	..	4 27	5 45	6 19			
719	**St. Pölten**	i.	51	..	5 21	6 42	7 08			
		é.	52	..	6 20	7 30	8 00			
780	**Wien Westbf.**	i.	53	..	..	..	..			
		é.	54	..	..	..	..			
859	**Hegyeshalom**	i.	55	..	..	..	..			
911	**Győr**	i.	56	..	..	..	..			
		é.	57	..	..	..	..			
948	**Komárom**	i.	58	..	..	..	..			
968	Tata	i.	59	..	..	..	..			
979	**Tatabánya felső**	i.	60	..	..	..	..			
1052	**Budapest keleti pu.**	é.	61	..	..	..	..			

Innsbruck—Wien; Stuttgart—Wien; Basel—Feldkirch—Salzburg—Wien; Basel—Wien; Lindau—Wien

Wien—Hegyeshalom—Budapest

1	..	..	..	C	D	..				
2	..	..	..	..	..	..				
3	..	..	..	..	..	..				
4	..	..	..	..	..	..				
5	..	..	23 20	..	..	9 08				
6	..	..	23 34	..	..	9 26				
7	..	..	0 14	..	..	9 37				
8	..	..	1 10	..	..	10 25				
9	..	..	..	..	13 30	..				
10	..	..	..	..	18 25	..				
11	..	..	..	..	3 23	..				
12	..	..	..	..	5 15	..				
13	..		12 05	a vasárnap nem közlekedik	22 00	22 10				
14	..		21 48		5 50	7 00				
15	..		23 31		▲7 15	8 28				
16	..		1 05		9 01	10 06				
17	..		1 41		9 20	10 38				
18	..		1 59		9 39	10 46				
19	..		2 01		9 46	10 55				
20	..		2 33		10 04	11 17				
21	..		3 04		10 34	11 48				
22	..		3 18		10 49	12 02				
23	..		3 52		11 19	12 35				
24	..		4 21		11 43	13 02				
25	..		5 02		12 20	13 38				
26	..		5 35	..	12 30	13 52				
27	..		6 05	..	12 56	14 18				
28	..		6 23	..		14 37				
29	..		6 26	..		14 40				
30	..		6 58	..	13 45	15 12				
31	..		8 00	..	14 44	16 12				
32	..		8 33	..	15 20	16 49				
33	..		8 41	..	15 25	16 57				
34	..		9 15	..		17 19				
35	..		10 10	..	16 32	18 06				
36	..		..	6 56	10 05	11 50				
37	..		..	10 02	13 15	15 10				
38	..		..	11 50	15 12	17 16				
39	..		10 30	12 12	16 44	18 21				
40	..		12 03	13 40						
41	19 24	22 30	..	0 18	..	..				
42	23 24	2 00	..	4 12	..	..				
43	4 29	5 24	..	8 13	..	..				
44	8 08	8 55	..	11 55	..	..				
45	9 19	10 00	..	13 10	..	..				
46	9 21	10 02	12 11	13 42						
47	9 40	10 22	12 31	14 02	18 32	20 23				
48	9 50	10 25	12 38	14 05	18 35	20 30				
49	10 47		13 33							
50	10 50		13 36			22 03				
51	11 38		14 24			22 55				
52	12 30	12 45	15 15	16 30	20 55					
53	..	..	..	a 16 55	22 15	..				
54	..	..	..	a 19 20	0 50	..				
55	..	..	..	20 00	2 50	..				
56	..	..	..	20 46	3 40	..				
57	..	..	..	21 20	4 14	..				
58	..	..	..	21 21	4 21	..				
59	..	..	..	21 41	4 41	..				
60	..	..	..	21 58	4 58	..				
61	..	..	..	23 00	6 00	..				

Innsbruck—Wien; Regensburg—Wien; Oostende—Wien; Basel—Wien; Paris—Wien; Innsbruck—Wien; Oostende—Wien—Expressz; Orient—Expressz; Arlberg—Orient—Expressz

C Orient-Expressz
□□ Paris—Budapest—(Bucuresti)
🛏 1. cl. Paris ① ② ③ ④ ⑤ — Wien ③ ④ ⑤ ⑥ — Budapest ③ ④ ⑤
🛏 1. cl. Paris ① ③ ④ ⑤ ⑥ — Wien ③ ④ ⑤ ⑥ ⑦
✕ Stuttgart—Wien | Hegyeshalom—Budapest
□□ Wien—Budapest

D Arlberg-Orient-Expressz
✕ Basel—Wien
□□ Calais—Wien
🛏 1. cl. Paris—Wien—Budapest—(Bucuresti)
🛏 Paris—Wien—Budapest—(Bucuresti)
□□ Wien—Budapest

Declassified in Part - Sanitized Copy Approved for Release @ 50-Yr 2013/08/26 : CIA-RDP81-01043R002400040001-6

Declassified in Part - Sanitized Copy Approved for Release @ 50-Yr 2013/08/26 : CIA-RDP81-01043R002400040001-6

K. Budapest—Hegyeshalom—Wien—

Km				Wien—Salzburg—Stuttgart	Wien—Salzburg—Feldkirch—Buchs—Basel	Wien—Innsbruck	Wien—Feldkirch—Lindau	Wien—Feldkirch—Bachs—Basel	Orient—Arlberg—Express
									A
0	**Budapest keleti pu.**	*i.*	1	..	..	..	..	..	0 05
67	**Tatabánya felső**	*i.*	2	..	..	..	..	..	1 09
84	**Tata**	*i.*	3	..	..	..	..	..	1 26
		i.	4	..	..	..	..	..	1 47
105	**Komárom**	*é.*	5	..	..	..	..	..	1 56
142	**Győr**	*i.*	6	..	..	..	..	..	2 40
		é.	7	..	..	..	..	..	3 25
193	**Hegyeshalom**	*i.*	8	..	..	..	..	..	4 25
		é.	9	..	..	..	..	..	7 40
272	**Wien Westbf.**	*i.*	10	0 20	..		6 10		9 00
333	**St. Pölten**	*i.*	11	1 11	..		7 00		
		é.	12	1 58	..		7 47		
399	**Amstetten**	*i.*	13	2 02	..		7 49		
		é.	14	2 53	..		8 44		11 17
463	**Linz** Hbf.	*i.*	15	3 00	..		8 50		11 20
488	**Wels**	*é.*	16	3 21	..		9 11		
	0 *Wels*	*i.*	17	..	..		..		..
	83 *Passau Hbf.*	*i.*	18	..	..		..		..
	302 *Nürnberg Hbf.* L. 1	*é.*	19	..	..		..		..
	539 *Frankfurt a/M Hbf.*	*é.*	20	..	..		..		..
	766 *Köln Hbf.*	*é.*	21	..	..		..		..
488	**Wels**	*i.*	22	3 26	..		9 14		
598	**Salzburg** Hbf.	*é.*	23	4 55	..		10 45		13 06
	0 *Salzburg Hbf.*	*i.*	24	5 20	..		11 05		14 18
	153 *München Hbf.* M.	*é.*	25	7 30	..		12 47		16 12
	395 *Stuttgart Hbf.*	*é.*	26	11 03	..		15 39		19 29
598	**Salzburg** Hbf.	*i.*	27	5 12	..		11 02		13 20
643	**Bischofshofen**	*i.*	28	6 06	..		11 57		
		é.	29	6 22	..		12 16		14 21
657	**Schwarzach St. Veit**	*i.*	30	6 27	..		12 21		14 27
690	**Zell am See**	*i.*	31	7 04	..		12 58		15 02
748	Kitzbühel	*i.*	32	8 13	..		13 59		16 01
		é.	33	8 48	..		14 35		
784	**Wörgl**	*i.*	34	8 51	..		14 38		
810	**Jenbach**	*i.*	35	9 13	..		15 00		16 50
		é.	36	9 42	—		15 26		17 17
845	**Innsbruck** Hbf.	*i.*	37	10 03	11 12		15 56		17 29
891	Ötztal	*i.*	38	10 42	12 05		16 35		18 09
919	Landeck	*i.*	39	11 19	12 39		17 06		18 35
946	St. Anton am Arlberg	*i.*	40	11 50	13 18		17 41		19 09
957	Langen am Arlberg	*i.*	41	12 03	13 30		17 54		19 20
982	**Bludenz**	*i.*	42	12 39	14 13		18 33		19 54
1003	**Feldkirch**	*é.*	43	13 04	14 31		18 50		20 10
	0 **Feldkirch**	*i.*	44	13 23	..		19 04		20 12
	19 **Buchs**	*é.*	45	13 42	..		19 24		20 31
	Buchs	*i.*	46	14 18	..		19 47		20 46
	Zürich Hbf. (▲Enge)	*é.*	47	16 09	..		21 34		▲22 25
	Basel SBB	*é.*	48	17 40	..		23 05		23 55
	Paris Est N.1	*é.*	49	23 55	..		7 50		8 00
	Basel SBB	*i.*	50	..	..		..		0 35
	Strasbourg	*é.*	51	..	..		..		2 20
	Calais M.	*é.*	52	..	..		..		11 33
	London Victoria	*é.*	53	..	..		..		16 05
1003	**Feldkirch**	*i.*	54	13 26	14 34		19 14		..
		é.	55	14 09	15 19		20 00		..
1042	**Bregenz**	*i.*	56	14 10	15 22		20 05		..
1052	**Lindau** Hbf.	*é.*	57	14 20	15 32		20 19		..
	Lindau Hbf.	*i.*	58		16 09				..
	Kehl M.	*é.*	59	..	21 21		..		..
	Strasbourg	*é.*	60	..	22 07		..		..
	Paris Est	*é.*	61	..	6 15		..		..

Salzburg—Innsbruck—

Buchs (—Paris—London)
Lindau (—Paris)

										A
1			6 40	..	..	..	..	..	..	
2			7 43	..	..	..	..	..	..	
3			8 00	..	..	..	..	..	..	
4			8 20	..	..	..	..	..	..	
5			8 21	..	..	..	..	..	..	
6			8 56	..	..	..	..	..	..	
7			9 40	..	..	..	..	..	..	
8	ca		10 25	..	..	..	..	..	..	
9	ca		12 05	..	..	..	..	..	..	
10			12 43	13 35	16 30	17 20	21 00	22 20		
11				14 26		18 09	21 50			
12				15 13		18 56	23 37			
13				15 15		18 58	22 39			
14			15 11	16 06	18 52	19 48	23 29	0 46		
15			15 18	16 14	19 00	19 52	23 36	0 51		
16			15 39	16 35	19 22	20 13	23 57	1 15		
17			..	..	19 30	20 16	..	1 16		
18			..	..	21 33	21 54	..	2 55		
19			..	..	0 36	1 19	..	4 33		
20			..	..	3 50	6 03	..	9 36		
21			..	..	7 54	10 18	..	13 34		
22			15 43	16 40	..	..	0 00	..		
23			17 14	18 27	..	..	1 35	..		
24			17 38	20 44	..	..	..	..		
25			22 36	2 13	..	..	..	..		
27			..	18 45	..	..	1 55	..		
28			..	19 46	..	..	2 50	..		
29			..	20 01	..	..	3 07	..		
30			..	20 06	..	..	3 21	..		
31			..	20 42	..	..	4 01	..		
32			..	21 50	..	..	5 04	..		
33			..	22 25	..	..	5 36	..		
34			..	22 28	..	..	5 39	..		
35			..	22 50	..	..	6 01	..		
36			..	23 23	..	..	6 29	..		
37			..	23 45	..	..	6 55	..		
38			..	0 25	..	..	7 35	..		
39			..	0 57	..	..	8 10	..		
40			..	1 30	..	..	8 46	..		
41			..	1 43	..	..	9 00	..		
42			..	2 35	..	..	9 35	..		
43			..	2 52	..	..	9 57	..		
44			..	2 54	..	..	10 08	..		
45			..	3 13	..	..	10 27	..		
46			..	3 42	..	..	10 58	..		
47			..	5 18	..	..	12 46	..		
48			..	..	..	..	16 34	..		
49			..	..	..	..	22 58	..		
50			..	..	..	..	..	..		
51			..	..	..	..	..	..		
52			..	..	..	..	..	..		
53			..	..	..	..	..	..		
54			..	..	..	..	10 15	..		
55			..	..	..	..	10 46	..		
56			..	..	..	..	10 50	..		
57			..	..	..	..	11 00	..		
58			..	..	..	..	..	..		
59			..	..	..	..	..	..		
60			..	..	..	..	..	..		
61			..	..	..	..	..	..		

A Orient-Arlberg-Express
Budapest—Wien
(Bucuresti)—Budapest—Paris
I. cl. (Bucuresti) Budapest—Wien—Paris
Wien—Basel
Wien—Calais

B Orient-Express
Budapest—Hegyeshalom ✕ Wien—Stuttgar
Budapest—Wien
(Bucuresti)—Budapest—Paris
I. cl. Budapest—Wien ② ④ ⑥—Paris ③ ⑤ ⑦
I. cl. Wien ① ③ ⑤ ⑦ Paris ② ④ ⑥ ①

Wien—Frankfurt/M—Köln

a vasárnap nem közlekedik

Declassified in Part - Sanitized Copy Approved for Release @ 50-Yr 2013/08/26 : CIA-RDP81-01043R002400040001-6

Declassified in Part - Sanitized Copy Approved for Release @ 50-Yr 2013/08/26 : CIA-RDP81-01043R002400040001-6

H. mező folytatása.

A **Budapest—Wien**
(Bucuresti)—**Budapest—Wien**—(Paris)
1. cl. (Bucuresti)—**Budapest—Wien**—(Paris)
1. cl. **Wien**—Klagenfurt—**Tarvisio**—Venezia—**Roma**
Wien—Roma
✕ **Wien—Venezia**

B **Budapest—Wien**
Budapest—Hegyeshalom
(Bucuresti)—**Budapest—Wien**—(Paris)
1. cl. **Budapest** ② ④ ⑤—**Wien** ② ④ ⑤—(Paris)
1. cl. **Wien**—Klagenfurt—Tarvisio—**Venezia**
Wien—Roma
Wien—Venezia

C **Wien—Budapest**
Hegyeshalom—Budapest
(Paris)—**Wien—Budapest**—(Bucuresti)
1. cl. (Paris)—**Wien** ① ③ ⑤—**Budapest** ① ③ ⑤
1. cl. **Venezia**—Tarvisio—Klagenfurt—**Wien**
Roma—Wien
Venezia—Wien

D **Wien—Budapest**
(Paris)—**Wien—Budapest**—(Bucuresti)
1. cl. (Paris)—**Wien—Budapest**—(Bucuresti)
1. cl. **Roma**—Venezia—**Tarvisio**—Klagenfurt—**Wien**
Roma—Wien
✕ **Venezia—Wien**

J. *Budapest—Wien—Bruck a. d. Mur—* **Tarvisio—Udine—Venezia—**

Milano—Ventimiglia

Bologna Roma—Napoli—Reggio di Calabria

			Km							
a 6 40	0 05	..	0	*i.*	*Budapest keleti pu.*	H.	*é.*	23 00	..	6 00
▲12 05	6 45	..	272	*é.*	*Wien Südbf.* (▲ *Westbf.*)		*i.*	a 17 35	..	23 00
20 30	8 40	..	0	*i.*	*Wien Südbf.*	H.	*é.*	8 25	..	22 00
0 02	12 00	..	159	*i.*	*Bruck a. d. Mur*		*i.*	4 57	..	18 35
5 16	17 40	..	390	*i.*	*Arnoldstein*		*i.*	23 36	..	13 00
5 29	17 53	..	400	*é.*	*Tarvisio C.*		*i.*	23 22	..	12 45
5 55	18 27	..	0	*i.*	**Tarvisio C.**		*é.*	22 48	..	12 16
7 45	20 11	..	94	*é.*	**Udine**		*i.*	21 02	..	10 25
8 15	20 40	..	94	*i.*	**Udine**		*é.*	20 28	..	10 00
9 50	22 11	..	177	*é.*	**Trieste C.**		*i.*	19 10	..	8 43
8 08	20 35	..	94	*i.*	**Udine**		*é.*	20 45	..	10 04
10 40	22 57	..	221	*é./i.*	**Venèzia Mestre**		*i./é.*	18 06	..	7 38
10 42	23 00	..						18 03	..	7 35
10 54	23 12	..	230	*é.*	**Venèzia S. Lucia**		*i.*	17 50	..	7 22
11 30	1 10	..	0	*i.*	**Venèzia S. Lucia**		*é.*	15 44	..	5 58
11 40	1 20	..	9	*é.*	**Venèzia Mestre**		*i.*	15 34	..	5 48
12 02	1 49	..	37	*é.*	**Padova**		*i.*	15 10	..	5 20
13 06	3 01	..	116	*é.*	**Verona**		*i.*	14 06	..	3 46
15 05	5 23	..	267	*é.*	**Milano C.**		*i.*	12 05	..	1 20
15 25	5 55	..	267	*i.*	**Milano C.**		*é.*	11 28	..	0 27
17 56	8 43	..	420	*é.*	**Torino P. N.**		*i.*	9 05	..	22 02
15 50	6 32	..	267	*i.*	**Milano C.**		*é.*	11 10	..	23 55
18 17	9 00	..	417	*é./i.*	**Genova P. P.**		*i./é.*	8 45	..	21 15
18 55	9 38	..						8 18	..	20 33
22 41	13 26	..	571	*é.*	**Ventimiglia**		*i.*	4 50	..	17 18
..	14 10	..	0	*i.*	*Ventimiglia*		*é.*	..	..	16 45
..	15 00	..	27	*é.*	*Nice*		*i.*	..	..	✕15 53
..	18 50	..	252	*é.*	*Marseille*		*i.*	..	..	12 00
11 20	0 10	..	230	*i.*	**Venezia S. Lucia**		*é.*	16 55	..	6 51
11 30	0 20	..	239	*é./i.*	**Venèzia Mestre**		*i./é.*	16 45	..	6 41
11 33	0 45	..						16 43	..	6 38
11 54	✕ 1 07	..	267	*é.*	**Pàdova**		*i.*	16 21	..	6 16
13 01	2 12	..	343	*é.*	**Ferrara**		*i.*	15 14	..	5 09
13 41	2 55	..	390	*é.*	**Bologna C.**		*i.*	14 37	..	4 32
19 05	4 21	..	0	*i.*	**Bologna C.**		*é.*	11 41	..	2 28
20 37	5 59	..	102	*é.*	**Rimini**		*i.*	9 55	..	0 50
21 57	7 45	..	204	*é.*	**Ancona**		*i.*	8 12	..	23 08
5 33	16 04	..	650	*é.*	**Bari C.**		*i.*	23 59	..	14 15
8 35	19 25	..	799	*é.*	**Lecce**		*i.*	20 35	..	10 22
14 10	3 09	..	390	*i.*	**Bologna C.**		*é.*	14 21	..	4 12
15 32	4 31	..	487	*é./i.*	**Firenze S. M. N.**		*i./é.*	13 01	..	2 53
15 42	4 41	..						12 49	..	2 43
19 48	8 45	..	803	*é.*	**Roma Termini**		*i.*	8 57	..	22 54
20 21	10 35	..	803	*i.*	**Roma Termini**		*é.*	8 02	..	20 22
23 00	13 22	..	1017	*é./i.*	**Napoli C.**		*i./é.*	5 18	..	17 15
23 15	13 35	..						5 04	..	16 58
0 10	14 33	..	1071	*é.*	**Salèrno**		*i.*	4 12	..	15 52
3 46	18 50	..	1292	*é.*	**Pàola**		*i.*	0 37	..	11 24
7 15	22 42	..	1477	*é.*	**Villa S. Giovanni**		*i.*	21 25	..	7 50
7 50	23 20	..	0	*i.*	*Villa S. Giovanni*		*é.*	20 50	..	7 10
8 25	23 55	..	8	*é.*	*Messina Maritt.*		*i.*	20 15	..	6 25
9 00	1 38	..	0	*i.*	*Messina C.*		*é.*	18 50	..	5 08
13 20	7 28	..	232	*é.*	*Palermo C.*		*i.*	12 38	..	23 15
6 55	1 05	..	0	*i.*	*Messina C.*		*é.*	19 40	..	6 00
10 53	3 40	..	95	*é.*	*Catania C.*		*i.*	17 33	..	4 30
13 12	7 31	..	184	*é.*	*Siracusa*		*i.*	15 32	..	19 58
7 31	23 10	..	1477	*i.*	**Villa S. Giovanni**		*é.*	21 05	..	7 08
7 55	23 35	..	1483	*é.*	**Règgio di Calàbria C.**		*i.*	20 50	..	6 45

a Hegyeshalom—Wien között vasárnap nem közlekedik

Declassified in Part - Sanitized Copy Approved for Release @ 50-Yr 2013/08/26 : CIA-RDP81-01043R002400040001-6

Declassified in Part - Sanitized Copy Approved for Release @ 50-Yr 2013/08/26 : CIA-RDP81-01043R002400040001-6

6. Budapest—Murakeresztúr—Kotoriba—Rijeka Ljubljana—Trieste—Venezia (—Roma)

A ☐☐ Budapest—Rijeka és Budapest—Nagykanizsa—Venezia S. L.

A			Km				B		
..	7 08	..	0	*i.*	**Budapest déli pu.**	*é.*	..	23 24	..
..	8 20	..	67	*é.*	**Székesfehérvár**	*i.*	..	22 11	..
				i.		*é.*			
..	8 30	..		*i.*		*i.*	..	22 03	..
..	9 40	..	115	*i.*	**Siófok**	*i.*	..	21 04	..
..	10 56	..	157	*i.*	**Fonyód**	*i.*	..	19 48	..
..	11 34	..	180	*é.*	**Balatonszentgyörgy**	*i.*	..	19 06	..
				i.		*é.*			
..	11 39	..		*é.*		*i.*	..	18 52	..
	12 24	..	221	*é.*	**Nagykanizsa**	*i.*	..	18 00	..
				i.		*é.*			
	12 33	..		*i.*		*é.*	..	16 00	..
	12 48	..	234	*é.*	**Murakeresztúr**	*i.*	..	15 45	..
				i.		*é.*			
	13 55	..		*é.*		*i.*	..	14 42	..
	14 07	..	240	*é.*	**Kotoriba**	*i.*	..	14 30	..
				i.		*é.*			
	15 12	..		*é.*		*i.*	13 58	13 16	..
	16 05	..	270	*é.*	**Čakovec**	*i.*	13 05	12 30	..

30

B ☐☐ Rijeka—Budapest és Venezia S. L.—Budapest X Nagykanizsa—Budapest

			0	*i.*	**Čakovec**	*é.*		12 57	
			11	*i.*	**Varaždin**	*i.*		12 40	
				é.		*i.*		8 50	
			115	*i.*	**Zagreb**	*é.*		5 19	
			486	*é.*	**Karlovac**	*i.*		4 34	
			539	*é.*	**Split**	*i.*		18 23	
	17 39								
..	18 10	..	270	*i.*	**Čakovec**	*é.*	..	12 23	
..	21 30	..		*é.*		*i.*	..	10 37	
			331	*i.*	**Pragersko**	*é.*			
	23 40			*é.*		*i.*	..	10 10	
..	0 28	..		*i.*		*é.*	..	8 34	
..	9 51	..	405	*i.*	**Zidani Most**	*é.*	..	8 20	
				é.		*i.*			
..	16 17	..	465	*i.*	**Ljubljana**	*é.*	..	7 15	
..	18 12	..	535	*é.*	**Postojna**	*i.*	..	4 39	
..	19 45	..							
..	21 21	..							
..	21 33	..							
..	22 53	..	465	*é.*	**Ljubljana**	*i.*	..	7 15	
	23 40	..						*6 33*	
	1 35	..	65	*i.*	*Jesenice*	*i.*	..	*4 36*	
	0 56	0 01	465	*i.*	**Ljubljana**	*é.*	6 18	4 34	
	2 19	1 52	535	*é.*	**Postojna**	*i.*	4 39	3 23	
	..	2 50					2 28	..	
	..	4 30	364	*é.*	**Rijeka**	*i.*	0 52	..	
	2 29	..	535	*i.*	**Postojna**	*é.*	..	3 13	
	3 41	..	582	*é.*	**Sežana**	*i.*	..	1 59	
..	4 31	..		*i.*		*é.*	..	1 19	..
..	4 40	..	588	*é.*	**Poggioreale Camp**	*i.*	..	1 10	..
..	5 00	..		*i.*		*é.*	..	0 55	..
..	5 30	..		*é.*		*i.*	..	0 20	..
	6 20	..	637	*i.*	**Trieste C.**	*é.*	..	23 50	..
..	9 10	..	774	*é.*	**Venezia S. L.**	*i.*	..	21 13	..
..	9 20	..	0	*i.*	*Venezia S. L.*	*é.*	..	20 39	..
..	12 18	..	160	*é.*	*Bologna C.*	*i.*	..	18 28	..
..	13 59	..	257	*é.*	*Firenze S. M. N.*	*i.*	..	16 51	..
..	18 02	..	573	*é.*	*Roma Termini*	*i.*	..	12 50	..

G 1. [Budapest déli pu.—] Pécs—Magyarbóly—Osijek

☐☐ Pécs—Osijek

..		▲21 13	0	*i.*	*Budapest kel.(▲déli) pu.*	*é.*		22 00	..
..		*5 20*	237	*é.*	*Pécs*	*i.*		17 00	..
		6 46	0	*i.*	**Pécs**	*é.*	..	16 10	..
..		8 11		*é.*		*i.*	..	14 40	..
			36	*i.*	**Villány**	*é.*			
..		8 40		*é.*		*i.*	..	14 08	..
..	..	8 50	43	*é.*	**Magyarbóly**	*i.*	..	13 58	..
..				*i.*		*é.*			
..	..	9 45		*i.*		*é.*	..	13 00	..
..	..	10 05	55	*é.*	**Beli Manastir**	*i.*	..	12 40	..
..	..	11 36		*i.*		*é.*	..	10 46	..
..	..	12 40	83	*é.*	**Osijek**	*i.*	..	9 45	..

69

☐☐ Osijek—Pécs

H. Budapest—Wien—Bruck a. d. Mur—Graz—Zidani Most—Zagreb—(Trieste—Rijeka) Villach—Arnoldstein—Tarvisio (—Roma)

A	B		Km				C	D	
0 05	6 40	..	0	*i.*	**Budapest keleti pu.**	*é.*	..	23 00	6 00
1 47	8 20	..		*é.*		*i.*	..	21 21	4 21
			105	*i.*	**Komárom**	*é.*			
1 56	8 21	..		*i.*		*é.*	..	21 20	4 14
3 25	9 40	..		*é.*		*i.*	..	20 00	2 50
			193	*i.*	**Hegyeshalom**	*é.*			
4 25	a10 25	..		*i.*		*é.*	..	a19 20	1 50
6 45	▲12 05	..	172	*é.*	**Wien Südbf.** (▲ Westbf.)	*i.*	..	a17 35	23 00
8 40	20 30	0 35	0	*i.*	**Wien Südbf.**	*é.*	5 55	8 25	22 00
9 16	21 06	1 27	49	*é.*	**Wiener Neustadt**	*i.*	4 59	7 40	21 16
13 55	..	..	0	*i.*	*Wiener Neustadt*	*é.*	..	..	20 38
19 11	..	..	133	*é.*	*Fehring*	*i.*	..	..	16 48
9 18	21 08	1 33	49	*i.*	**Wiener Neustadt**	*é.*	4 58	7 40	21 14
9 57	21 47	2 19	77	*i.*	Gloggnitz	*i.*	4 37	7 20	20 53
10 58	22 49	3 14	105	*i.*	Semmering	*i.*	3 49	6 25	20 05
11 17	23 09	3 36	118	*i.*	**Mürzzuschlag**	*i.*	3 24	5 56	19 39
11 54	23 47	4 13	159	*é.*	**Bruck a. d. Mur**	*i.*	2 25	4 57	18 35
..	..	4 23	159	*i.*	**Bruck a. d. Mur**	*é.*	2 05	..	..
..	..	5 26		*é.*		*i.*	1 14	..	..
			213	*é.*	**Graz Hbf.**	*i.*			
..	..	5 38		*i.*		*é.*	1 00	..	..
..	..	6 07	249	*é.*	**Leibnitz**	*i.*	0 15	..	..
..	..	6 20					0 00	..	..
			260	*é.*	**Spielfeld Strass**	*i.*			
..	..	6 40		*i.*		*é.*	23 25	..	..
..	..	7 03		*é.*		*i.*	23 00	..	..
			274	*i.*	**Maribor**	*é.*			
..	..	7 35		*é.*		*i.*	22 10	..	..
			366	*é.*	**Zidani Most**	*é.*			
..	..			*i.*		*é.*		..	..
..	..	10 40	444	*é.*	**Zagreb**	*i.*	19 00	..	..
12 00	0 02	..	159	*i.*	**Bruck a. d. Mur**	*é.*	..	4 52	18 30
12 19	0 21	..	175	*é.*	**Leoben**	*i.*	..	4 37	18 14
				i.		*é.*			
12 22	0 25	..		*é.*		*i.*	..	4 33	18 08
13 21		..	218	*é.*	**Zeltweg**	*i.*	..		17 20
13 50		..	244	*é.*	**Unzmarkt**	*i.*	..		16 52
15 14	3 21	..	314	*é.*	**St. Veit a. d. Glan**	*i.*	..	1 46	15 10
15 46	3 39	..		*é.*		*i.*	..	1 13	14 36
			334	*i.*	**Klagenfurt Hbf.**	*é.*			
15 56	3 46	..		*i.*		*é.*	..	1 07	14 31
16 10	4 00	..	348	*i.*	Förtschach a. Wörthersee	*i.*	..	0 55	14 18
16 20	4 09	..	356	*i.*	Velden a. Wörthersee	*i.*	..	0 46	14 08
16 35	4 25	..		*é.*		*i.*	..	0 30	13 50
			372	*i.*	**Villach Hbf.**	*é.*			
17 15	4 58	..		*i.*		*é.*	..	23 52	13 20
17 34	5 14	..		*é.*		*i.*	..	23 36	13 00
			390	*i.*	**Arnoldstein**	*é.*			
17 40	5 16	..		*é.*		*i.*	..	23 33	12 56
17 53	5 29	..	400	*é.*	**Tarvisio C.**	*i.*	..	23 22	12 45
18 27	*5 55*	..	0	*i.*	*Tarvisio C.*	*é.*	..	22 48	12 16
20 11	7 45	..	94	*é.*	*Udine*	*i.*	..	21 02	10 25
22 11	9 50	..	177	*é.*	*Trieste C.*	*i.*	..	19 10	*8 43*
20 35	*8 08*	..	94	*i.*	*Udine*	*é.*	..	20 45	10 04
23 12	10 54	..	230	*é.*	*Venezia S. Lucia*	*i.*	..	17 50	7 22
2 55	13 41	..	390	*é.*	*Bologna*	*i.*	..	14 37	4 32
8 45	19 48	..	803	*é.*	*Roma Termini*	*i.*	..	8 57	*22 54*

a Hegyeshalom—Wien között vasárnap nem közlekedik

Közvetlen kocsik a túloldalon!

Declassified in Part - Sanitized Copy Approved for Release @ 50-Yr 2013/08/26 : CIA-RDP81-01043R002400040001-6

Declassified in Part - Sanitized Copy Approved for Release @ 50-Yr 2013/08/26 : CIA-RDP81-01043R002400040001-6

F. Budapest—Kelebia—Subotica—Beograd—Niš Thessaloniki—Athenes (—Istanbul—Ankara) —Sofia

A	B		Km			C	D
9 15	20 30	..		i. Berlin	é.	..	6 08
19 00	5 55	..		i. Praha ..... I. V.	é.	..	21 16
14 28	23 50	..		i. Warszawa	é.	..	5 43
▲ 8 50	20 15	..	0	i. Budapest ny. (▲kel.) pu.	é.	..	8 10
10 11	22 00	..	61	i. Kunszentmiklós-Tass ..	é.	..	6 39
11 06	22 55	..	108	i. Kiskőrös	é.	..	5 35
11 38	23 28	..	134	é. i. Kiskunhalas	i.	..	5 02
11 48	23 38	..			é.	..	4 47
12 20	0 10	..	167	é. i. Kelebia	i.	..	4 15
13 10	1 10	..			é.	..	2 40
13 25	1 25	..	175	é. i. Subotica	i.	..	2 25
14 16	3 17	..			é.	..	1 45
15 18	4 20	..	234	é. Vrbas	i.	..	0 44
15 56	5 02	..	276	é. i. Novi Sad	é.	..	0 01
16 10	5 15	..			i.	..	23 51
|	6 38	..	318	é. i. Stara Pazova	é.	..	22 44
|	6 39	..			i.	..	22 42
17 50	7 15	┤	353	é. Beograd	i.	↛	22 00
23 30	9 30		0	i. Beograd	é.		19 40
2 13	12 10		156	é. Vinkovci	i.		16 55
2 54	12 50		189	é. Vrpolje	i.		16 15
8 15	18 30		449	é. Sarajevo	i.		10 50
21 42	5 52	↓	721	é. Dubrovnik	i.		22 50
18 50	8 00	8 15	353	i. Beograd	é.	21 15	21 30
19 55	9 05	9 20	407	é. Mladenovac (● M. Krsna) ..	i.	●19 58	●20 13
20 43	9 53	10 08	463	é. Lapovo	i.	19 10	19 25
21 55	10 58	11 17	530	é. Stalac	i.	18 01	18 19
22 58	|	12 20	594	é. i. Crveni Krst	é.	16 58	|
23 16	|	12 30			i.	16 48	|
|	12 03	|	597	é. Niš	i.	|	17 13
}	12 13	}	597	i. Niš	é.	..	17 03
}	16 32	}	805	é. i. Skopje	i.	..	12 42
}	16 42	}			é.	..	12 32
}	19 35	}	967	é. i. Gevgelija ..... KözEI KEI	i.	..	9 25
}	21 15	}			é.	..	9 45
}	21 20	}	970	é. Idomeni	i.	..	9 40
}	23 10	}	1043	é. Thessaloniki ..... IV.	i.	..	7 40
}	12 06	}	1553	é. Athenes	i.	..	19 35
..	..	..	597	i. Niš ..... KözEI	é.	|	|
1 24	..	14 38	675	é. i. Dimitrovgrad KEI	i.	14 58	..
2 54	..	16 50			é.	15 00	..
5 15	..	19 14	742	é. Sofia	i.	12 50	..
..	..	21 05		i. Sofija ..... IV.	é.	11 50	..
..	..	15 55		é. Istanbul	i.	16 10	..
..	..	18 10		i. Istanbul	é.	8 30	..
..	..	8 50		é. Ankara	i.	18 45	..

A 1. cl. (Berlin)—Budapest—Beograd DR ⑤ / JŽ ⑥ —Sofia ⑥ / ⑦

1. cl. (Praha)—Budapest—Beograd ČSD ②④⑦ / BDŽ ③ —Sofia ③⑤① / ④

1. cl. (Warszawa)—Budapest—JŽ Beograd ①—Sofia ②

(Warszawa)—Budapest—Beograd—Sofia

(Berlin)—Budapest—Beograd—Sofia

(Praha)—Budapest—Beograd

Budapest—Beograd

Budapest—Kelebia

F. mező folytatása

B 1. cl. (Moszkva)—Budapest SZD ②④⑥⑦—Beograd ③⑤⑦① DR ③⑦ / JŽ ④ / BDŽ ⑥① —Beograd—Sofia ④① / ⑤ / ⑦②

1. cl. (Berlin)—Budapest JŽ ② / PKP ⑤ —Beograd—Sofia ③ / ⑥

(Berlin)—Budapest—Beograd—Sofia

(Praha)—Budapest—Beograd—Sofia

(Warszawa)—Budapest—Beograd

Budapest—Beograd

Beograd—Gevgelija

C 1. cl. Beograd SZD ①③⑤⑦—Budapest ②④⑥①—(Moszkva) DR ②⑤ / JŽ ① / BDŽ ③④ —Budapest ③⑥ / ② / ④⑤ —(Berlin)

1. cl. Sofia—Beograd JŽ ⑥ / PKP ⑦ —Budapest ⑦ / ① —(Warszawa)

Sofia—Beograd—Budapest—(Berlin)

Sofia—Beograd—Budapest—(Praha)

Sofia—Beograd—Budapest—(Warszawa)

Beograd—Budapest

Gevgelija—Beograd

D 1. cl. Sofia JZ ② / DR ⑥ —Beograd—Budapest ③ / ⑦ —(Berlin)

1. cl. Sofia ČSD ①③⑤ / BDŽ ⑦ —Beograd—Budapest ②④⑥ / ① —(Praha)

1. cl. Sofia JŽ ④—Beograd—Budapest ⑤—(Warszawa)

Sofia—Beograd—Budapest—(Berlin)

Sofia—Beograd—Budapest—(Warszawa)

Beograd—Budapest—(Praha)

Beograd—Budapest

F. 1. [Budapest nyugati pu.—] Szeged—Röszke—Horgos [—Subotica—Senta]

..	7 32	..	0	i. Budapest nyugati pu. ..	140 é.	..	..	22 50
..	10 45	..	191	é. Szeged	i.	..	..	19 28
..	11 15	..	0	i. Szeged	é.	..	..	17 48
..	11 48	..	13	é. i. Röszke	155 i.	..	..	17 15
..	..	13 00			é.	..	16 25	..
..	..	13 15	21	é. Horgos	i.	..	16 10	..
..	..	15 50	21	i. Horgos	é.	..	15 32	..
..	..	16 26	45	é. Subotica	i.	..	14 30	..
..	..	15 32	21	i. Horgos	é.	..	15 50	..
..	..	16 36	56	é. Senta	i.	..	14 25	..

Röszke—Horgos

Horgos—Röszke

Declassified in Part - Sanitized Copy Approved for Release @ 50-Yr 2013/08/26 : CIA-RDP81-01043R002400040001-6

Declassified in Part - Sanitized Copy Approved for Release @ 50-Yr 2013/08/26 : CIA-RDP81-01043R002400040001-6

E. 2. Budapest—Biharkeresztes—Bucuresti—Sofia

	A									R
	20 30				i. Berlin Ostbhf.	I.	é.			6 08
	5 53				i. Praha střed		é.			21 16
	23 50				i. Warszawa		é.			5 43
			Km							
			0	i.	Budapest ny. pu.		é.			8 25
	18 50		73	i.	Cegléd	100	i.			
			101	é.	Szolnok		i.			6 57
	20 27			i.			é.			6 47
	20 37						i.			5 22
	21 44		179	é.	Püspökladány	101	i.			5 07
				i.			é.			4 12
	22 03		236	é.	Biharkeresztes Közti		i.			3 55
	23 55			i.			é.			3 35
	23 55		242	é.	Episcopia Bihor KEi		i.			2 21
	1 15			i.			é.			2 13
	2 24		248	é.	Oradea					
	2 34									
	2 37		0	i.	Oradea		é.	23 40		
	5 37		97	é.	Carei		i.	20 50		
	6 38		138	é.	Satu Mare		i.	19 52		
	2 58		248	i.	Oradea		i.		1 55	
	4 29		328	é.	Clucea		i.		23 07	
	5 55		397	é.	Cluj					
		8 26	0	i.	Cluj		i.	22 13		
		9 53	89	é.	Dej		i.	20 20		
		18 19	0	i.	Dej		é.	20 06		
		0 41	165	é.	Sighet		i.	12 35		
		13 43	0	i.	Dej		é.	19 16		
		16 03	77	é.	Ilbou		i.	17 44		
		18 08	135	é.	Baia Mare		i.	16 23		
		11 27	59	i.	Dej		é.	18 15		
		11 53	84	é.	Beclean pe. S.		i.	17 48		
		12 26	109	é.	Sărătel		i.	17 14		
		13 10	149	é.	Bistrita		i.	15 50		
	6 05		408	i.	Cluj		é.		22 55	
	7 37		463	é.	Războieni		i.		21 31	
		12 30	0	i.	Războieni		é.	21 17		
		14 44	60	é.	Turgu Mures		i.	19 08		
		16 57	118	é.	Deda		i.	16 14		
		19 32	193	é.	Gheorghieni		i.	14 15		
		21 13	240	é.	Ciceu		i.	12 53		
		21 37	248	é.	Miercurea Ciuc		i.	12 34		
		23 40	301	é.	Sf. Gheorghe		i.	10 18		
		0 54	343	é.	Orasul Stalin		i.	10 07		
									21 29	
	7 39		463	i.	Războieni		é.		20 58	
	8 09		496	é.	Teius		i.		20 49	
	8 17			i.			é.		20 25	
	8 40		517	é.	Blaj		i.		19 14	
	9 56		597	é.	Sighisoara		i.		19 08	
				i.			é.		16 54	
	10 04		726	é.	Orasul Stalin		i.		16 46	
	12 30			i.			é.		16 11	
	12 38		752	é.	Predeal		i.		14 02	
	13 27		833	é.	Ploesti Vest		i.		13 57	
	15 09			i.			é.		13 00	
	15 11		892	é.	Bucuresti Nord					
	16 05									
	17 35		0	i.	Bucuresti Nord		é.		8 50	
	21 25		231	é.	Constanta		i.		5 37	

Közvetlen kocsik a túloldalon

	17 30		692	i.	Bucuresti Nord		é.		9 07	
	19 05		966	é.	Giurgiu Nord		i.		7 30	
				i.			é.		6 45	
	19 57		0	é.	Ruse		i.		6 25	
	20 17									
		0 55	0	i.	Ruse		é.	4 14		
		4 35	167	i.	Kaspičan		i.	0 50		
		5 44	250	é.	Varna		i.	23 10		
	21 00		0	i.	Ruse		é.		5 40	
	23 03		127	é.	Gorna Orjahovitza		i.		3 30	
	23 18			i.			é.		3 14	
	5 20		441	é.	Sofia		i.		21 35	
	6 00		0	i.	Sofia	IV.	é.		11 30	
	11 15		299	é.	Svilengrad		i.		8 10	
	23 15		656	é.	Istanbul		i.		16 10	

A 1. cl. (Berlin)—Budapest DR ③ ⑤ ⑥ ① / CFR ② ④ ⑦ —Bucuresti ④ ⑥ ⑦ ② / ③ ⑤ ①

1. cl. (Warszawa)—Budapest PKP ②—Bucuresti ③—Varna ④

1. cl. (Warszawa)—Budapest CFR ① ⑤ / PKP ⑥ —Bucuresti ② ⑥ / ⑦

(Berlin)—Budapest—Bucuresti

(Praha)—Budapest—Bucuresti—Sofia

Budapest—Bucuresti

(Warszawa)—Budapest—Bucuresti

Budapest—Bucuresti

1. cl. SZD (Moszkva)—Bucuresti ② ③ ⑤ ⑦—Sofia ③ ④ ⑥ ①

(Moszkva)—Bucuresti ① ④ ⑥—Sofia ② ⑤ ⑦

Bucuresti—Sofia

B 1. cl. Bucuresti DR ② ③ ⑤ ⑦ / CFR ① ④ ⑥ —Budapest ③ ④ ⑥ ① / ② ⑤ ⑦ —(Berlin)

1. cl. Bucuresti PKP ① / CFR ② ⑤ —Budapest ② / ③ ⑥ —(Warszawa)

1. cl. Varna PKP ⑥—Bucuresti ⑥—Budapest ⑦—(Warszawa)

Bucuresti—Budapest—(Berlin)

Sofia—Bucuresti—Budapest—(Praha)

Bucuresti—Budapest

Bucuresti—Budapest—(Warszawa)

Bucuresti—Budapest

1. cl. SZD Sofia ① ③ ④ ⑤—Bucuresti ② ④ ⑤ ⑦—(Moszkva)

Sofia ② ⑤ ⑦—Bucuresti ③ ⑥ ②—(Moszkva)

Sofia—Bucuresti

Declassified in Part - Sanitized Copy Approved for Release @ 50-Yr 2013/08/26 : CIA-RDP81-01043R002400040001-6

Declassified in Part - Sanitized Copy Approved for Release @ 50-Yr 2013/08/26 : CIA-RDP81-01043R002400040001-6

D. mező folytatása

A 1. cl. (Sofia—Beograd)—**Budapest** JŽ DR ③⑥ ② / BDŽ ④⑤ —**Berlin** ④⑦ ③ / ⑤⑥

1. cl. (Bucuresti)—**Budapest** CFR DR ①③④⑥ —**Berlin** ②④⑤⑦ / ③⑥①

a 1. cl. **Berlin—Stockholm**
(Sofia—Beograd)—**Budapest—Berlin**
(Bucuresti)—**Budapest—Berlin**
Budapest—Praha; Berlin—Sassnitz

B 1. cl. (Sofia—Beograd)—**Budapest** JŽ ③ / DR ⑦ —**Berlin** ④ / ①

1. cl. (Bucuresti)—**Budapest** CFR ① ③ ④—**Berlin** ② ④ ⑤
(Sofia—Beograd)—**Budapest—Berlin**
(Bucuresti)—**Budapest—Berlin**

C 1. cl. **Berlin** DR ④ / JŽ ⑤ —**Budapest** ⑤ / ⑥ —(Beograd—Sofia)

1. cl. **Berlin** CFR ③ ⑤ ⑦—**Budapest** ④ ⑥ ①—(Bucuresti)
Berlin—Budapest—(Beograd—Sofia)
Berlin—Budapest—(Bucuresti)

D 1. cl. **Berlin** DR ② ⑥ / JŽ ③ / BDŽ ⑤ ⑦ —**Budapest** ③ ⑦ / ④ / ⑥ ① —(Beograd—Sofia)

1. cl. **Berlin** DR ②④⑤⑦ / CFR ①③⑥ —**Budapest** ③⑤⑥① / ②④⑦ —(Bucuresti)
Berlin—Budapest—(Beograd—Sofia)
Berlin—Budapest—(Bucuresti)

□ 1. cl. **Stockholm—Berlin**
Sassnitz—Berlin; Praha—Budapest

Tartozik az **E. 1.** *mezőhöz*

A 1. cl. **CIWL** (Paris)—**Budapest—Bucuresti**
1. cl. (Berlin)—**Budapest** CFR ① ④ ⑥—**Bucuresti** ② ⑤ ⑦

1. cl. (Praha)—**Budapest** CFR / ČSD ② / ③⑤⑦ —**Bucuresti** ③ / ④⑥①

(Paris)—**Budapest—Bucuresti**
(Berlin)—**Budapest—Bucuresti**. (Praha)—**Budapest—Bucuresti**
Budapest—Bucuresti
Budapest—Békéscsaba

B 1. cl. **Budapest** MÁV ②③⑤⑥ / CFR ①④ —**Bucuresti** ③④⑥⑦ / ②⑤

(Paris)—**Budapest—Bucuresti**
Budapest—Bucuresti
Budapest—Bucuresti

C 1. cl. **Bucuresti** MÁV ①②④⑤ / CFR ③⑦ —**Budapest** ②③⑤⑥ / ④①

Bucuresti—Budapest—(Paris)
Bucuresti—Budapest
Bucuresti—Budapest

D 1. cl. **CIWL Bucuresti—Budapest**—(Paris)
1. cl. **CFR Bucuresti** ②③⑦—**Budapest** ③④①—(Berlin)

1. cl. **Bucuresti** ČSD ① ④⑥ / CFR ⑤ —**Budapest** ②⑤⑦ / ⑥ —(Praha)

Bucuresti—Budapest—(Paris)
Bucuresti—Budapest—(Berlin); **Bucuresti—Budapest**—(Praha)
Bucuresti—Budapest
Békéscsaba—Budapest

E. 1.
Budapest—Lökösháza—Curtici—Bucuresti

	A	B				C	D	
..	22 00	20 25		i.	*Paris*	é.	9 05	8 00	..
..	5 50	|		i.	*Basel* ..... II. III.	é.	|	23 55	..
..	22 15	16 55		i.	*Wien Osthf.*	é.	12 05	9 00	..
			Km						
..	9 05	*a*23 50	0	i.	**Budapest keleti pu.** ..	é.	*b* 5 33	20 04	..
..	11 13	1 45	100	é. / i.	**Szolnok**	i. / é.	2 11	17 49	..
..	11 25	1 55		i.		é.	2 01	17 37	..
..	12 08	2 37	141	i.	**Mezőtúr**	i.	1 12	16 56	..
..	13 19	3 40	196	é. / i.	**Békéscsaba**..... 120	i.	0 02	15 42	..
..	13 38	3 55		i.		é.	23 45	15 18	..
..	14 15	4 27	228	é. / i.	**Lökösháza** 🏛 KözEl..	i.	23 10	14 42	..
..	15 05	5 10		i.		é.	22 10	13 20	..
..	16 25	6 30	236	é. / i.	**Curtici** 🏛 KEl	i.	22 50	14 00	..
..	17 50	7 42	253	i.	**Arad**.....	é.	21 30	12 55	..
..	18 06	7 58		é.		i.	21 14	12 39	..
..	*21 22*	*8 52*	*0*	*i.*	*Arad*	*é.*	*17 43*	*10 34*	..
..	*22 47*	*10 31*	*51*	*é.*	*Timisoara*	*i.*	*16 14*	*9 04*	..
..	*23 47*	*14 53*	*110*	*é.*	*Lugoi*	*i.*	*10 57*	*6 49*	..
..	*0 22*	*16 06*	*149*	*é.*	*Caransebes*	*i.*	*9 42*	*5 38*	..
..	18 20	8 08	253	i.	**Arad**	é.	21 06	12 29	..
..	21 04	10 49	402	é.	**Deva**	i.	18 33	9 44	..
..	21 18	11 03	411	é.	**Simeria**	i.	18 21	9 32	..
..	..	*13 05*	*0*	*i.*	*Simeria*	*é.*	*15 08*	..	..
..	..	*17 34*	*79*	*é.*	*Petrosani*	*i.*	*10 58*	..	..
..	..	*21 18*	*91*	*é.*	*Lupeni*	*i.*	*9 23*	..	..
..	21 28	11 11	411	é.	**Simeria**	é.	18 13	9 25	..
..	22 03	|	440	é.	**Sibot**	i.	|	8 35	..
..	|	12 05	455	é.	**Vintul de Jos**	i.	17 11	|	..
..	|	12 06	0	i.	**Vintul de Jos**	é.	17 09	|	..
..	|	14 13	82	é. / i.	**Sibiu**	i. / é.	15 04	|	..
..	|	14 21		i.		é.	14 56	|	..
..	|	|	104	é.	**Podul Olt**	i.	|	|	..
..	|	16 02	166	é.	**Făgăras**	i.	13 09	|	..
..	|	17 54	232	é.	**Orasul Stalin**	i.	11 46	|	..
..	|	|	455	i.	**Vintul de Jos**	é.	|	7 52	..
..	22 49	.	480	é.	**Coslariu**	i.	.	7 19	..
..	23 22	.	499	é.	**Blaj**	i.	.	6 08	..
..	0 42	.	579	é. / i.	**Sighisoara**	i. / é.	.	5 59	..
..	0 51	.	708	i. / é.	**Orasul Stalin**	é. / i.	.	3 49	..
..	3 16	.							
..	3 24	18 03	734	é.	**Predeal**	i.	11 36	3 41	..
..	4 13	18 52	753	é.	**Sinaia**	i.	11 01	3 06	..
..	4 44	19 24	815	é. / i.	**Ploesti Vest**	i. / é.	10 24	2 29	..
..	5 54	20 34	874	é.	**Bucuresti Nord**	i.	8 48	0 56	..
..	5 56	20 38					8 42	0 52	..
..	6 50	*a*21 31					*b* 7 45	23 55	..

Közvetlen kocsik a 92. oldalon alul

a vasárnap/hétfőn nem közlekedik
b szombat/vasárnap nem közlekedik

Declassified in Part - Sanitized Copy Approved for Release @ 50-Yr 2013/08/26 : CIA-RDP81-01043R002400040001-6

Declassified in Part - Sanitized Copy Approved for Release @ 50-Yr 2013/08/26 : CIA-RDP81-01043R002400040001-6

Országunk egyik legszebb létesítménye az

Úttörővasút

A budai hegyek hátán kanyarog a vonat, ahol a kirándulók tízezrei gyönyörködhetnek a táj változatos, szebbnél szebb részleteiben



Ha Budapesten jár, ne mulassza el megtekinteni a magyar ifjúság büszkeségét, az

Úttörővasutat

D. Budapest nyugati pu.—Szob / keleti pu.—Komárom — Nové Zámky—Praha—Berlin—Neubrandenburg—Warnemünde—Gedser—København—Sassnitz—Trelleborg—Malmö—Stockholm—Helsinki

A	B								C	D
12 50	22 00	..		i.	Softja	I, V.	é.	..	5 15	19 14
22 00	10 10	..		i.	Beograd		i.	..	17 50	7 15
13 00	23 55	..		i.	Bucuresti		é.	..	6 50	16 08
9 10	..	..	0	i.	Budapest nyugati pu.		é.	..	..	18 00
11 00	..	..	64	i.	Szob		i.	..	..	17 00
12 52	..	..	125	é.	Nové Zámky		i.	..	..	13 58
	20 50	..	0	i.	Budapest keleti pu.		é.	..	8 00	
	23 25	..	105	i.	Komárom	B3	i.	..	6 26	
	0 17	..	143	é.	Nové Zámky		i.	..	3 48	
12 55	0 35	..	125	i.	Nové Zámky		é.	..	3 36	13 55
22 07	10 00	..	613	i.	Praha stred		i.	..	19 00	5 55
0 17	12 13	..	745	é.	Děčin hl. n.		i.	..	15 45	2 42
1 04	13 10	..	0	i.	Děčin hl. n.		é.	..	14 45	1 36
1 31	13 37	..	23	é./i.	Bad Schandau		i./é.	..	14 18	1 09
1 56	14 07	..					é.	..	13 53	0 45
2 38	14 43	..	62	é.	Dresden Hbf.		i.	..	13 05	23 58
4 57	15 49	..	0	i.	Dresden Hbf.		é.	..	12 31	22 23
7 29	20 02	..	120	é.	Leipzig		i.	..	10 14	19 38
7 49	21 00	..	0	i.	Leipzig		é.	..	9 58	19 07
10 12	23 14	..	117	é.	Erfurt		i.	..	7 38	16 46
7 59	21 00	..	0	i.	Leipzig		é.	..	10 00	17 59
8 34	21 36	..	38	é.	Halle		i.	..	9 24	17 20
10 00	23 03	..	129	é.	Magdeburg		i.	..	7 28	16 03
2 53	14 58	..	62	i.	Dresden Hbf.		é.	..	12 48	23 43
6 08	18 34	..	252	é.	Berlin Ostbf.		i.	..	9 15	20 30
	..	22 52	252	i.	Berlin Ostbf.		é.	6 02	..	
	..	2 01	416	é./i.	Neubrandenburg		i./é.	2 59	..	
	..	2 15					é.	2 56	..	
	..	4 29	538	i.	Rostock Hbf.		é.	0 25	..	
	..	4 58	551	é./i.	Warnemünde		i./é.	0 10	..	
	..	5 20					é.	23 10	..	
	..	7 45	0	i./é.	Gedser		i./é.	20 45	..	
	..	9 05					é.	20 31	..	
	..	11 00	178	é.	København		i.	18 00	..	
10 15	..	..	252	i.	Berlin Ostbf.		é.	..	..	19 19
	..	..	416	é./i.	Neubrandenburg		i./é.	..	..	
	..	..	506	é./i.	Stralsund		é./i.	..	..	
	..	..					é.	..	..	14 04
15 20	..	..	564	é./i.	Sassnitz Hafen		i./é.	..	..	13 30
16 05	..	..					é.	..	..	9 20
19 45	..	..	672	é./i.	Trelleborg		i./é.	..	..	8 55
21 00	..	..	703	é.	Malmö		i.	..	..	8 25
21 30	..	..								
..	21 45	..	703	i.	Malmö		é.	..	8 14	..
..	2 45	..	1002	é.	Göteborg		i.	..	2 52	..
..	8 30	..	1359	é.	Oslo		i.	..	21 00	..
6 20	..	..	0	i.	Malmö		é.	..	..	23 20
8 35	..	..	30	é.	København		i.	..	..	21 07
22 10	..	..	703	i.	Malmö		é.	..	..	□7 27
8 10	..	..	1302	é.	Stockholm Centr.		i.	..	..	23 20
..	18 00	..	1302	i.	Stockholm Hafen	Közl	é.	..	8 00	..
..	8 00	..	1589	é./i.	Turku Hafen KEL		i./é.	..	19 15	..
..	9 00	..					é.	..	18 35	..
..	12 45	..	1792	é.	Helsinki		i.	..	14 55	..

Közvetlen kocsik a túloldalon

Declassified in Part - Sanitized Copy Approved for Release @ 50-Yr 2013/08/26 : CIA-RDP81-01043R002400040001-6

Declassified in Part - Sanitized Copy Approved for Release @ 50-Yr 2013/08/26 : CIA-RDP81-01043R002400040001-6

C. Budapest nyugati pu.—Szob / keleti pu.—Komárom Nové Zámky—Breclav—Přerov—Petrovice u. Karviné—Warszawa—Berlin

B		A	Km			C		
13 00	..	23 55		i. Bucuresti	é.	6 50	..	16 05
12 50	..	22 00		i. Szófija ..... I. V.	é.	5 15	..	19 14
22 00	..	10 10		i. Beograd	é.	17 50	..	7 15
9 10	..	..	0	i. Budapest nyugati pu. ..	é.	..	..	18 00
11 00	..	..	64	i. Szob	é.	..	..	15 37
12 52	..	..	125	é. Nové Zámky ..... B.3.	i.	..	..	13 58
	..	20 50	0	i. Bpest keleti pu.	é.	8 00	..	
	..	23 25	105	i. Komárom	é.	4 40	..	
	..	0 17	143	é. Nové Zámky	i.	3 48	..	
12 55	..	0 35	125	i. Nové Zámky	é.	3 36	..	13 55
|	..	|	167	é. / i. Galanta ..... B.3.	i. / é.	|	..	|
14 08	..	1 48	217	é. Bratislava	i.	2 23	..	12 43
16 17	..	3 44	0	i. Bratislava	é.	1 45	..	9 59
17 15	..	4 46	64	é. Leopoldov	i.	0 45	..	8 26
17 37	..	5 08	81	é. Piešťany	i.	0 19		7 46
18 30	..	5 58	130	é. Trenč. Teplá	i.	23 29	..	6 05
14 30	..	2 03	217	i. Bratislava ..... B.3.	é.	2 03	..	12 31
15 40	..	3 23	299	é. / i. Břeclav	i. / é.	0 46	..	11 20
16 39	..	4 03			é.	0 06	..	10 49
18 24	..	5 41	398	é. / i. Přerov	i.	22 35	..	9 07
18 40	..	5 52			é.	22 25	..	8 51
20 27	..	7 31	489	é. / i. Bohumin	i. / é.	20 43	..	6 59
20 55	..	7 38			é.	20 30	..	6 40
21 10	..	7 52	504	é. / i. Petrovice u. Karviné ..	i. / é.	20 15	..	6 25
21 50	..	8 30			é.	19 29	..	5 30
21 59	..	8 39	510	é. / i. Zebrzydowice KözEI / KEI	i. / é.	19 20	..	5 21
23 54	..	10 20			é.	19 50	..	5 22
1 06	..	11 34	584	é. / i. Katowice	i. / é.	18 38	..	4 10
1 21	..	11 49			é.	18 25	..	3 54
2 33	..	13 00	672	é. / i. Czestochowa	i. / é.	17 16	..	2 44
2 36	..	13 02			é.	17 14	..	2 39
4 12	..	14 31	796	é. / i. Koluszki	i. / é.	15 45	..	1 09
4 15	..	14 33			é.	15 43	..	1 05
5 43	..	15 49	901	é. Warszawa Gl.	i.	14 28	..	23 50
..	11 05	..	0	i. Warszawa Gl.	é.	..	19 29	..
..	15 09	..	216	é. Terespol KEI	i.	..	15 25	..
..	19 30	..	222	i. Breszt MI	é.	..	13 41	..
..	14 00	..	1099	é. Moszkva	i.	..	18 55	..
23 30	..	..	0	i. Warszawa Gl.	é.	..	..	7 54
3 59	..	..	207	é. Poznan	i.	..	..	3 20
8 49	..	..	566	é. Berlin	i.	..	..	21 08
10 15	..	..	0	i. Berlin	é.	..	..	19 19
19 45	..	..	420	é. Tygelborg 1	i.	..	..	9 20
21 30	..	..	451	é. Malmö	i.	..	..	8 25
8 10	..	..	1050	é. Stockholm	i.	..	..	23 20

közvetlen kocsik a tuloldalon

Orient-Express / Balt-Orient-Express / Pannonia-Expressz

C mező folytatása

A 1. cl. JŽ (Sofia—Beograd)—Budapest ⑤—Warszawa ⑥
1. cl. MÁV Budapest ① ② ③ ④ ⑥ ⑦—Warszawa ② ③ ④ ⑤ ⑦ ①
(Sofia—Beograd)—Budapest—Warszawa

B 1. cl. (Sofia—Beograd)—Budapest JŽ ⑦ / PKP ① —Warszawa ① / ②
1. cl. (Varna—Bucuresti)—Budapest PKP ⑦—Warszawa ①
1. cl. (Bucuresti)—Budapest CFR ③ ⑥ / PKP ② —Warszawa ④ ⑦ / ③
1. cl. Budapest PKP ① ④ ⑤—Warszawa ② ⑤ ⑥
(Beograd)—Budapest—Warszawa
(Bucuresti)—Budapest—Warszawa

C 1. cl. JŽ Warszawa ⑦—Budapest ① (Beograd—Sofija
1. cl. MÁV Warszawa ① ② ③ ④ ⑤ ⑥—Budapest ② ③ ④ ⑤ ⑥ ⑦
Warszawa—Budapest—(Beograd—Sofia)

D 1. cl. Warszawa JŽ ① / PKP ④ —Budapest ② / ⑤ —(Beograd—Sofia)
1. cl. Warszawa PKP ①—Budapest ②—(Bucuresti—Varna)
1. cl. Warszawa PKP ⑤ / CFR ④ ⑦ —Budapest ⑥ / ⑤ ① —(Bucuresti)
1. cl. Warszawa PKP ② ③ ⑥—Budapest ③ ④ ⑦
Warszawa—Budapest—(Beograd)
Warszawa—Budapest—(Bucuresti)

Declassified in Part - Sanitized Copy Approved for Release @ 50-Yr 2013/08/26 : CIA-RDP81-01043R002400040001-6

Declassified in Part - Sanitized Copy Approved for Release @ 50-Yr 2013/08/26 : CIA-RDP81-01043R002400040001-6

B. 3. (Stockholm—Berlin—) Děčín—Praha—Bratislava—Nové Zámky—Komárno—Komárom—Štúrovo—Szob—Budapest

keleti pu. / nyugati pu.

Km				A			B		
0		Stockholm	i.	..	..	..	23 20	..	..
599		Malmö	i.	..	..	..	8 25	..	..
630		Trelleborg	i.	..	..	..	9 20	..	..
1050	I.	Berlin	i.	9 15	..	..	20 30	..	..
1302	V.	Děčín hl. n.	é.	16 45	..	..	7 36	..	..
0		Děčín hl. n.	i.	15 45	..	..	2 42	..	..
23		Ústí n. L. hl. n.	i.	16 13	..	..	3 10	..	..
46		Lovosice	i.	16 37	..	..	|	..	..
132		Praha střed	é.	18 02	..	..	4 50	..	..
0		Mariánské Lázně	i.	12 05	..	..	19 28	..	..
76		Plzeň G. n.	i.	13 40	..	..	22 42	..	..
189		Praha střed (▲ hl. n.)	é.	▲ 15 38	..	..	▲ 1 55	..	..
0		Karlovy Vary	i.	14 12	..	..	22 50	..	..
58		Chomutov	i.	(	..	..	1 33	..	..
187		Praha střed (▲ hl. n.)	é.	▲ 18 13	..	..	5 11	..	..
132		Praha střed	i.	19 00	..	..	5 55	..	..
			é.	20 01	..	..	|	..	..
193		Kolín	i.	20 03	..	..	|	..	..
			é.	20 38	..	..	|	..	..
237		Pardubice	i.	20 43	..	..	|	..	..
			é.	21 49	..	..	8 31	..	..
297		Česká Třebová	i.	21 57	..	..	8 39	..	..
314		Svitavy	i.	|	..	..	|	..	..
350		Skalice	i.	|	..	..	|	..	..
			é.	23 26	..	..	10 06	..	..
387		Brno hl. n.	i.	23 42	..	..	10 11	..	..
446		Břeclav	é.	0 31	..	..	11 00	..	..
0		Olomouc	i.	21 45	..	..	6 45	..	..
22		Přerov	i.	22 35	..	..	9 07	..	..
121		Břeclav	é.	0 06	..	..	10 49	..	..
446		Břeclav	i.	0 46	..	..	11 20	..	..
464		Kúty	i.	1 07	..	..	|	..	..
			é.	2 03	..	..	12 31	..	..
528		Bratislava hl. n.	i.	2 23	..	4 41	12 43	11 03	..
			é.	|	..	5 58	|	12 17	..
578		Galanta	i.	|	..	6 04	|	12 24	..
			é.	|	..	6 18	|	12 38	..
589		Šal'a	i.	..	3 22	5 26	..	10 54	..
0		Neded	é.	..	4 06	6 08	..	11 36	..
20		Šal'a	i.	|	4 30	6 22	|	12 40	..
589		Šal'a	é.	3 36	5 28	7 08	13 55	13 28	..
620		Nové Zámky							

Pannonia Express — Orient-Express — Balt

B. 3. mező folytatása

				A			B		
0		Levice	i.	23 35	..		5 29	..	..
52		Nové Zámky	é.	1 11	..		7 18	..	..
0		Nitra	i.	0 20	..		6 11	..	..
26		Šurany	i.	1 11	..		7 10	..	..
36		Nové Zámky	é.	1 27	..		7 27	..	..
0		Nové Zámky	i.	3 48			8 30		
31		Komárno	é.	4 22			9 21		
0		Bratislava N. Mesto	i.	..			5 46		
24		Kvetoslavov	i.	..			6 40		
45		Dunajská Streda	i.	..			7 33		
99		Komárno	é.	..			9 10		
31		Komárno	i.	4 28			10 10		
38		Komárom	é.	4 40			10 23		
143		Budapest keleti pu.	i.	6 26			10 58		
			é.	8 00			13 30		
620		Nové Zámky	é.	..	6 22	..	13 58	14 27	..
665		Štúrovo		..	7 25	..	14 36	15 32	..
0		Šahy	i.	..	5 02	..	..	14 33	..
31		Čata	é.	..	6 00	..	..	15 39	..
0		Levice	i.	..	5 13	..	..	14 22	..
32		Čata	é.	..	6 10	..	..	15 23	..
31		Čata	i.	..	6 15	..	..	15 34	..
51		Štúrovo	é.	..	6 51	..	..	16 11	..
665		Štúrovo	i.	..	8 10	..	15 19	16 45	..
681		Szob	é.	..	8 34	..	15 37	17 09	..
745		Budapest nyugati pu.	i.	..	11 00	..	17 00	19 00	..
			é.	..	13 20	..	18 00	21 35	..
		Beograd	é.	17 50	..	..	7 13	..	..
	I. V.	Sofija	é.	5 15	..	..	19 14	..	..
		Bucuresti	é.	6 50	..	..	16 05	..	..

Berlin—Praha—Budapest

A 🛏 1. cl. Berlin $\frac{\text{DR } ④}{\text{JŽ } ⑤}$—Budapest $\frac{⑤}{⑥}$—(Beograd—Sofia)

🛏 1. cl. Berlin CFR ③ ⑤ ⑦—Budapest ④ ⑥ ①—(Bucuresti)

🛏 1. cl. Praha $\frac{\text{ČSD } ① ③ ⑥}{\text{BDŽ } ②}$—Budapest $\frac{② ④ ⑦}{③}$—(Beograd—Sofia)

🛏 1. cl. Praha $\frac{\text{ČSD } ② ④ ⑤}{\text{CFR } ①}$—Budapest $\frac{③ ⑤ ⑦}{②}$—(Bucuresti)

🛏 1. cl. MÁV Praha ⑦—Budapest ①

Berlin—Budapest—(Beograd—Sofia)

Berlin—Budapest—(Bucuresti)

Praha—Budapest—(Beograd)

Praha—Budapest—(Beograd—Sofia)

B 🛏 1. cl. Berlin $\frac{\text{DR } ② ⑤}{\text{JŽ } ③}$ $\frac{⑥}{\text{BDŽ } ⑤ ⑦}$—Budapest $\frac{③ ⑦}{④}$ $\frac{}{⑥ ①}$—(Beograd—Sofia)

🛏 1. cl. Berlin $\frac{\text{DR } ② ④ ⑤ ⑦}{\text{CFR } ① ③ ⑥}$—Budapest $\frac{③ ⑤ ⑥ ①}{② ④ ⑦}$—(Bucuresti)

Berlin—Budapest—(Beograd—Sofia)

Berlin—Budapest—(Bucuresti)

Praha—Budapest—(Beograd—Sofia)

Praha—Budapest—(Bucuresti—Sofia)

Praha—Budapest

Declassified in Part - Sanitized Copy Approved for Release @ 50-Yr 2013/08/26 : CIA-RDP81-01043R002400040001-6

Declassified in Part - Sanitized Copy Approved for Release @ 50-Yr 2013/08/26 : CIA-RDP81-01043R002400040001-6

B. 3. Budapest nyugati pu.—Szob—Štúrovo / keleti pu.—Komárom—Komárno — Nové Zámky—Bratislava—Praha—Děčín (—Berlin—Stockholm)

Km										
	Bucuresti ..... I. V.	i.	..	..	**13 00**	..	..			
	Sofija	i.	..	..	**12 50**	..	..			
	Beograd	i.	..	..	**22 00**	..	..			
0	**Budapest nyugati pu.** ... 70	i.	6 20	..	**9 10**	13 39	..			
		é.	8 37	..	**10 10**	15 52	..			
64	**Szob** 🏛	i.	9 52	..	**11 00**	17 43	..			
80	**Štúrovo** 🏛	é.	10 16	..	**11 18**	18 07	..			
0	*Štúrovo*	i.	*11 43*	..	..	*18 53*	..			
20	*Čata*	é.	*12 26*	..	..	*19 30*	..			
0	*Čata*	i.	*12 51*	..	..	*19 34*	..			
32	*Levice*	é.	*13 50*	..	..	*20 26*	..			
20	*Čata*	i.	*12 32*	..	..	*19 38*	..			
51	*Šahy*	é.	*13 30*	..	..	*20 39*	..			
80	**Štúrovo**	i.	12 26	..	**12 14**	19 29	..			
125	**Nové Zámky**	é.	13 31	..	**12 52**	20 40	..			
0	**Budapest keleti pu.** .. 1	i.			7 53			14 25	20	
		é.			10 25			17 07	22	
105	**Komárom** 🏛	i.			11 10			19 00	23	
112	**Komárno**	é.			11 23			19 13	23	
0	*Komárno*	i.			*11 48*			*20 06*		
54	*Dunajská Streda*	é.			*13 28*			*22 17*		
75	*Kvetoslavov*	é.			*14 20*			..		
99	*Bratislava N. Mesto*	é.			*15 11*			..		
112	**Komárno**	i.			11 45			19 33	23	
143	**Nové Zámky**	é.			12 30			20 23	0	
0	*Nové Zámky*	i.	..	..	*12 37*	..	..	*21 18*		
10	*Šurany*	é.	..	..	*12 53*	..	..	*21 33*		
36	*Nitra*	é.	..	..	*13 51*	..	..	*22 23*		
0	*Nové Zámky*	i.	*14 20*	..	..	..		..		
52	*Levice*	é.	*16 02*	..	..	..		..		
125	**Nové Zámky**	i.	14 23	**12 40**	**12 55**	20 45		20 45	0	
146	**Šal'a**	é.	15 11					22 59		
0	*Šal'a*	i.	*15 28*	..	..	..		*23 08*		
20	*Neded*	é.	*16 10*	..	..	..		*23 50*		
156	**Šal'a**	i.	15 13					23 01		
167	**Galanta**	é.	15 27	**13 17**			21 41	23 15		
		i.	15 33	**13 19**			21 43	23 25		
217	**Bratislava hl. n.**	é.	16 50	**13 58**	**14 08**		**22 27**	0 37		
281	**Kúty**	i.	..	..	**14 30**	..				
299	**Břeclav**	é.	..	..	**15 40**	..		..		
0	*Břeclav*	i.	..	..	**16 39**	..	..	..		
99	*Přerov*	é.	..	..	**18 24**	..	..	..		
121	*Olomouc*	é.	..	..	*19 08*	..	..	..		

Orient-Balt-Expressz — Danubius-Expressz

3. mező folytatása

Km			A			B		
99	**Břeclav**	i.	..	..	16 04	..	..	3 29
		é.	..	..	16 55	..	..	4 20
158	**Brno hl. n.**	i.	..	..	17 01	..	..	4 33
		é.	..	..	17 50	..	..	|
295	**Skalice**	é.	..	..	|	..	..	5 53
331	**Svitavy**	é.	..	..	18 40	..	..	6 12
348	**Česká Třebová**	i.	..	..	18 50	..	..	6 20
		é.	..	..	|	..	..	7 16
408	**Pardubice**	i.	..	..	|	..	..	7 20
		é.	..	..	|	..	..	7 54
452	**Kolin**	i.	..	..	|	..	..	7 56
513	**Praha střed**	é.	..	..	21 17	..	..	9 00
0	*Praha střed* (▲ hl. n.)	i.	..	..	*22 49*	..	..	▲ 9 40
129	*Chomutov*	é.	..	..	*2 12*	..	..	|
187	*Karlovy Vary*	é.	..	..	*4 26*	..	..	13 40
0	*Praha střed* (▲ hl. n.)	i.	..	..	▲ 0 20	..	..	..
113	*Plzeň G. n.*	é.	..	..	2 32	..	..	..
189	*Mariánské Lázně*	é.	..	..	4 23	..	..	..
513	**Praha střed**	i.	..	..	22 07	..	..	10 00
599	**Lovosice**	é.	..	..	23 24	..	..	11 22
622	**Usti n. L. hl. n.**	é.	..	..	23 47	..	..	11 45
645	**Děčin hl. n.** 🏛	é.	..	..	0 17	..	..	12 13
0	*Děčin hl. n.* ..... V.	i.	..	..	1 04	..	..	13 10
252	*Berlin*	é.	..	..	6 08	..	..	18 34
672	*Trelleborg* ..... I.	é.	..	..	19 45	..	..	..
703	*Malmö*	é.	..	..	21 30	..	..	..
1302	*Stockholm*	é.	..	..	8 10	..	..	..

Budapest—Praha—Berlin

🛏 **1.** cl. (Sofija)—**Budapest** $\frac{\text{DR ③ ⑥}}{\text{IŽ ②}}$ —**Berlin** $\frac{\text{④ ⑦}}{\text{③}}$ / $\frac{\text{BDŽ ④ ⑤}}{\text{⑤ ⑥}}$

🛏 **1.** cl. (București)—**Budapest** $\frac{\text{DR ① ③ ④ ⑥}}{\text{CFR ② ⑤ ⑦}}$ —**Berlin** $\frac{\text{② ④ ⑤ ⑦}}{\text{③ ⑥ ①}}$

(Sofia—Beograd)—**Budapest—Praha**

(Sofia—București)—**Budapest—Praha**

(Sofia—Beograd—**Budapest—Berlin**

(București)—**Budapest—Berlin**

Budapest—Praha

🛏 **1.** cl. (Sofija)—**Budapest** $\frac{\text{ČSD ② ④ ⑥}}{\text{BDŽ ①}}$ —**Praha** $\frac{\text{③ ⑤ ⑦}}{\text{②}}$

🛏 **1.** cl. (București)—**Budapest** $\frac{\text{ČSD ② ⑤ ⑦}}{\text{CFR ⑥}}$ —**Praha** $\frac{\text{③ ⑥ ①}}{\text{⑦}}$

🛏 **1.** cl. **MÁV Budapest** ⑤—**Praha** ⑥

🛏 **1.** cl. (Sofija)—**Budapest** $\frac{\text{DR ⑦}}{\text{IŽ ③}}$ —**Berlin** $\frac{\text{①}}{\text{④}}$

🛏 **1.** cl. (București)—**Budapest CFR** ① ③ ④—**Berlin** ② ④ ⑤

(București)—**Budapest—Praha**

(București—**Budapest—Berlin**

(Sofia—Beograd)—**Budapest—Berlin**

(Beograd)—**Budapest—Praha**

Declassified in Part - Sanitized Copy Approved for Release @ 50-Yr 2013/08/26 : CIA-RDP81-01043R002400040001-6

Declassified in Part - Sanitized Copy Approved for Release @ 50-Yr 2013/08/26 : CIA-RDP81-01043R002400040001-6

A. Budapest—Csop—Lvov—Kijev—Moszkva

			Km						
..	9 50	1 nap	0	i.	Budapest nyugati pu.		..	14 20	..
..	13 46		222	é. / i.	Debrecen		..	10 03	..
..	13 58	..	271	é. / i.	Nyíregyháza	100	..	9 16	..
..	14 42	..		é.			..	9 04	..
..	15 00	..	336	é. / i.	Záhony 🏛 KözEl.		..	8 00	..
..	16 05	..		é.			..	6 00	..
..	17 05	..		i.			..	7 30	..
..	19 35	..	342	é. / i.	Csop 🏛 MI		3 nap	5 45	..
..	21 57	..		é.				22 34	..
..	5 12	2 nap	611	é. / i.	Lvov			22 14	..
..	5 37	..		é.				9 11	..
..	18 32	..	1239	é. / i.	Kijev		2 nap	8 48	..
..	18 55	..	2095	é.	Moszkva Kievszkaja		1 nap	16 50	..
..	10 20	3 nap							

🛏 2. cl. SZD Budapest ③ ⑤ ⑦ — Moszkva ⑤ ⑦ ②
🛏 1. cl. SZD (Beograd)—Budapest ①②④⑥—Moszkva ③④⑥①
🚃 Budapest—Csap
✕ Budapest—Záhony

🛏 2. cl. SZD Moszkva ① ③ ⑥ — Budapest ③ ⑤ ①
🛏 1. cl. SZD Moszkva ② ④ ⑤ ⑦ — Budapest ④ ⑤ ⑦ ② —(Beograd)
🚃 Csap—Budapest
✕ Záhony—Budapest

B. 1. Budapest—Somoskőújfalu—Fil'akovo——Zvolen—Vrútky

			Km						
8 10		14 20	0	i.	Budapest keleti pu...	80a	é. / i.	17 28	4 40
9 10		16 40	67	é. / i.	Hatvan		é. / i.	15 08 / 14 45	3 10 / 23 45
9 15		17 09					i.	12 33	21 25
10 44		19 34	126	é. / i.	Salgótarján külső pu.	81	é. / i.	12 20 / 12 03	21 13 / 20 55
10 48		19 45	132	é. / i.	Somoskőújfalu 🏛		é.	10 28	19 18
11 05		20 08					i.	10 05	18 55
13 08		21 08	10	é.	Fil'akovo 🏛				
13 30		21 30							
14 10		..	0		*i. Fil'akovo*		é.	*9 05*	*18 48*
14 57		..	26		*é. Jesenské*		i.	*7 53*	*18 05*
16 36		..	38		*é. Rimavská Sobota*		i.	*7 27*	*16 39*
14 09	15 33	22 44	10	i.	Fil'akovo		é. / i.	8 30 / 8 07	17 46 / 17 22
14 35	15 59	23 09	26	é. / i.	Lučenec		é.	8 00	17 16
14 43	16 03	23 15	50	i.	Kriván		i.	7 12	16 21
15 54	17 05	0 26	74	é.	Zvolen		i.	6 19	15 24
16 49	17 55	1 12							
18 13	..	*3 06*	0		*i. Zvolen*		é.	*5 40*	*14 54*
19 05	..	*3 51*	20		*é. Banská Bystrica*		i.	*4 51*	*14 06*
20 49	..	*5 43*	63		*é. Brezno*		i.	*3 18*	..
..	18 41	3 56	74	i.	Zvolen		é.	5 41	14 28
..	20 46	6 01	133	é.	Horná Štubňa		i.	3 56	12 37
..	21 01	6 22	142	é.	Turc. Teplice		i.	3 28	12 14
..	21 57	7 23	172	é.	Vrútky		i.	2 32	11 19
..	**22 37**	**8 14**	172		*i. Vrútky*		é.	*2 19*	*11 14*
..	**22 55**	**8 32**	193		*é. Žilina*		i.	*1 52*	*10 47*

B. 2. Budapest—Hidasnémeti—Košice—Poprad-Tatry—Žilina

			Km						
..	7 05	..	0	i.	Budapest keleti pu...	80	é. / i.	..	22 33 / 21 19	..
..	8 18	..	67	é. / i.	Hatvan		é. / i.	..	21 09 / 18 55	..
..	8 29	..	182	é. / i.	Miskolc	90	é. / i.	..	18 19 / 16 20	..
..	10 42	..								
..	10 58	..	248	é. / i.	Hidasnémeti 🏛		é. / i.	..	14 38 / 14 12	..
..	13 10	..								
	14 58	..	258	é. / i.	Čaňa 🏛		é. / i.	..	13 42 / 13 17	..
	15 22	..								
	15 52	..	271	é. / i.	Košice		é.	..	10 25	..
	16 18	..								
	16 48	..	287	é.	Kysak		i.	..	10 08	..
	17 04	..								
	17 45	..	0		*i. Kysak*		é.	..	*8 49*	
	18 16	..	33		*é. Prešov*		i.	..	*7 40*	
	17 09	..	287	i.	Kysak		é.	..	10 05	
	17 34	..	313	é.	Margecany		i.	..	9 44	
	18 26	..	355	é.	Spišská Nová Ves		i.	..	8 59	
	18 50	..	0		*i. Spišská Nová Ves*		é.	..	*8 23*	
	19 19	..	10		*é. Levoča*		i.	..	*7 55*	
	18 20	..	355	i.	Spišská Nová Ves		é.	..	8 45	
	19 06	..	382	é.	Poprad-Tatry		i.	..	8 20	
	19 54	..	0		*i. Poprad-Tatry*		é.	..	*7 43*	
	20 39	..	12		*é. Starý Smokovec*		i.	..	*7 03*	
	21 54	..	30		*é. Štrbské Pleso*		i.	..	*5 36*	
	19 34	..	0		*i. Poprad-Tatry*		é.	..	*7 43*	
	21 16	..	17		*é. Tatranská Lomnica*		i.	..	*6 25*	
	19 12	..	382	i.	Poprad-Tatry		é.	..	8 06	
	20 23	..	439	é.	Liptovský Mikuláš		i.	..	6 58	
	20 46	..	563	é.	Ružomberok		i.	..	6 35	
	21 09	..	480	é.	Kralovany		i.	..	6 11	
	21 29	..	499	é. / i.	Vrútky		é.	..	5 51 / 5 47	
	21 33	..	520	é.	Žilina		i.	..	5 30	
	21 50	..								

Poprad-Tatry — Budapest
✕ Miskolc — Budapest

Declassified in Part - Sanitized Copy Approved for Release @ 50-Yr 2013/08/26 : CIA-RDP81-01043R002400040001-6

Declassified in Part - Sanitized Copy Approved for Release @ 50-Yr 2013/08/26 : CIA-RDP81-01043R002400040001-6

Kivonatos postadíjszabás

LEVÉL

Helybe	Vidékre	Külföldre
—,30	—,60	1,—
—,60	1,20	Minden további 20 g
1,—	2,—	—,60
—,20	—,40	—,60
1,40	1,40	2,—
1,40	2,—	Külföld. 6,—
1,40	2,—	2,—

Nyomtatvány	
10 g-ig	—,08
20 g-ig	—,12
50 g-ig	—,20
100 g-ig	—,30
250 g-ig	—,40
500 g-ig	—,60
1000 g-ig	1,50
2000 g-ig	2,80
3000 g-ig	3,50

Külföldi nyomtatvány 50 g-onként 20 fillér

Ausztriába és Bulgáriába levél 20 g-ig —,70, további 20 g-onként —,50 fillér
levelezőlap —,50 fillér, ugyanazok, mint belföldön vidékre

Csehszlovákiába a díjak ugyanazok, mint belföldön vidékre

Áruminta	
50 g-ig	—,20
100 g-ig	—,30
250 g-ig	—,40
500 g-ig	—,60
1000 g-ig	1,50

Külföldre 50 g-onként 20 f, de legalább 40 fillér

Értékelevél díja belföldre : ajánlott levél díja + biztosítási díja

Ügyviteli papir

500 g-ig	—,60
1000 g-ig	1,50
2000 g-ig	2,80

Értékküld. bizt. díja 1000 Ft-onként 1 Ft

Utalvány

50 Ft-ig	—,70
100 Ft-ig	1,—
500 Ft-ig	2,20
1000 Ft-ig	3,20
2000 Ft-ig	5,20
5000 Ft-ig	13,20
10000 Ft-ig	25,20

Utánvételezés 20 fillér és utalvány-díj

Csomag

Belföldre (vidékre)

1— 5 kg	5,—
5— 6 kg	5,20
6—10 kg	6,40
10—11 kg	7,—
11—15 kg	9,60
15—16 kg	10,40
16—20 kg	12,60

A terjedelmes (törékeny) csomagok súlydíja 50%-kal több. Bérmentetlenül feladott csomagok pótdíja 40 fill.

Házhoz kézbesítési díj :

5 kg-ig	1,—
10 kg-ig	2,—
20 kg-ig	3,—

Táviródíjak

Belföldre

Távolsági forg. (legalább 10 szó) szavanként 40 fillér

Helyi forg. (legalább 10 szó) szavanként 20 fillér

Külön kézb. díj (XP) 6,— Ft

Légiposta pótdíj

Belf. 20 g 10 fillér

Távbeszélő díjak

Helyi beszélgetés nyil. áll.	Budapesten.... 60 fillér
	Vidéken ..... 50 fillér

Távolsági besz. belt. 3 percre

I. díjöv 0— 25 km	2,40 Ft
II. díjöv 25— 50 km	4,80 Ft
III. díjöv 50—100 km	6,00 Ft
IV. díjöv 100—150 km	8,00 Ft
V. díjöv 150— km	10,00 Ft

22 00 és 7 00 óra között 50%-os díjmérséklés.
Munkanapokon 9 00—15 00 óra között 6 percen felül a díj háromszoros

Rádió

Előfizetési díj havi 10,— Ft
Vezetékes rádió havi használati díja : 6,— Ft

Külföldi összeköttetések

A DOLGOZÓK KÉNYELMÉÉRT

PÁLYAUDVAROKON:

ÉTTEREM, BÜFÉ, ÁRUDA, PAVILON

VONATON:

HÁLÓKOCSI, ÉTKEZŐKOCSI, ÉTSZOBÁBAN

HAJÓN:

ÉTTEREM, BÜFÉ, HAJÓFÜLKE

AZ UTASELLÁTÓ KEZELÉSÉBEN

Declassified in Part - Sanitized Copy Approved for Release @ 50-Yr 2013/08/26 : CIA-RDP81-01043R002400040001-6

Declassified in Part - Sanitized Copy Approved for Release @ 50-Yr 2013/08/26 : CIA-RDP81-01043R002400040001-6

Tornyosnémeti 90
Tornyospálca 118
Torony 21
Tósokberénd 20
Tószeg 123
Tóth-tanya 312
Tótkomlós 139
Tótkomlósi tanyák 322
Tótkomlós templomtér 32
Tótkomlós vásártér 322
Toulouse O.
Tóváros kert I
Tököl 252 🚂 478
Tölgyes 253
Törökbálint 1
Törökér 383
Törökfái 312
Törökfái felső 312
Törökszentmiklós 🚂 100
Törökszentmiklós-Óballa 🚂 410
Törtel 310
Törvényszék 386
Töviskes 384
Tőserdő 123
Trelleborg D. I.
Trenčianska Teplá C.
Troisvierges P.
Trieste G. H. J. IV.
Tunyogmatolcs 117
Tunyogmatolcs alsó 117
Tura 80a
Turč. Teplice B.1
Turgony 100, 382
Turgu Mures E.2
Türkeve 124, 382, 382a
Turkerei út 380
Turku D.
Tuzsér 100
Türje—*Balatonszentgyörgy* 27
» *Celldömölk* 25
Tüskeszentpéter 27
Tüskevár 20
Tyukod l. Porcsalma—Tyukod

U, Ú

Udine J.
Ugod 12
Ugyer 145
Újbög 123
Újdiósgyör 399
Újfehértó 100
Újireg 358a
Ujistálló puszta 362
Újkenéz 118
Újkér 15
Újkigyós 322
Újmassa 399
Újmezőhegyes 139
Újnéppuszta 15
Újpest 2
Újpest-Megyer 🚂 402
Újpuszta l. Csajág-Újpuszta
Újszász—*Budapest* 120a
» *Hatvan* 82
» *Vámosgyörk* 86
Újszeged 150, 156
Újszentiván l. Tiszaszigot
Újszentmargita 111
Újszőreg 150, 156
Újtelep 358a
Újtitkos 111
Újudvar 15
Újváros 147
Újvenyim 37, 38
Újvilág 390
Ukk—*Zalaegerszeg* 25
» *Tapolca* 26
Ulm M.
Unghvárypince 145
Unzmarkt H.
Urihegy 142
Usti n. L. B.3
Uszód 161b 🚂 403
Utrecht L.1, L.2, L.3, P.
Uttörővároś 340
Uzunköprü IV.
Uzovicatelep 162
Uzsa 26

Ü

Üllő 100a
Ürgehát 121
Ürmöshát 104
Üröm l. Budapest—Üröm

V

Vadasmajor 320
Vadászlak 167
Vadna 92
Vadosfa l. Páli-Vadosfa
Vaja-Rohod 115
Vajhát 135
Vajszló 62
Vajta 44
Valence O.
Vallorbe IV.
Varaždin C.
Varna E.2
Vasalja 23
Vasas 66
Vasas—Hird 66
Vasboldogasszony l. Egervár-Vasboldogasszony
Vasegerszeg 16
Vashosszúfalu 28
Vaskút 168
Vassurány l. Salköveskút—Vassurány
Vasszécsény 18
Vasvár 15
Vaszar 10
Vác 🚂—*Balassagyarmat* 75
» *Budapest—Szob* 70
» *Veresegyház* 71
» 🚂 402, 474
Vác alsóváros 70, 71, 79
Váchartyán 71
Vácrátót 71, 79
Vágó 314
Váckisújfalu 79
Vámoscsalád 16
Vámosgyörk—*Bpest* 80
» *Gyöngyös* 85
» *Újszász* 86
Vámosoroszi felső 387
Vámosoroszi rakodó 387
Vámospércs 110
Váralja 50
Várda 52
Várdomb l. Sárpilis-Várdomb
Várfok 147
Várhegy 334
Várkonyi szőllők 310
Városföld 140
Városi kert 320
Városi park 147
Városlőd-Kisládd 20
Városlőd megállóhely 20
Városmajor 322a, 332
Várpalota 🚂 20
Várpalota alsó l. Pétfürdő
Várpalota felső l. Inota
Vásárhelyi határ 324
Vásárosdombó 40, 68
Vásárosmiske 28
Vásárosnamény 🚂—*Mátészalka—Záhony* 118
» *Nyíregyháza* 115
Vecsés 100a
Vecsés-kertekalja 100a
Vedresháza 156
St. Velt a. d. Glan H.
Vejke 15
Velden a. Wörthersee H.
Velence 30a
Velencefürdő 30a
Vencsellő l. Gáva-Vencsellő
Vencsellő község 332
Venezia St. L. G. J.
Venezia Mestre J.
Venlo L.4
Ventimiglia J. O.
Vereb 6
Veresegyház—*Gödöllő* 72
» *Rpalota—Ujpest* 71
» *Vác* 71
Veress major 356
Verona J.
Verpelét 84
Veszkény 8
Veszprém 🚂 11a, 11, 49
Veszprém honvéd-lakt. 11
Veszprém külső pu.—*Alsóörs, Győr* 11, 11a
» *Dombóvár* 49
» *Székesfehérvár* 20
Veszprémvarsány—*Tatabánya als* — *Pápa* 12
» *Győr*
Vezseny 123, 310
Vezseny mh. 🚂 412
Végardó 334
Végegyháza 150
Végegyháza alsó 150
Véménd 66
Vép 10, 16
Vértesacsa 6
Vértesboglár 6
Vértesliget l. Szár alsó
Vértesszőllős 1
Vésztő—*Békéscsaba* 133
320
» *Gyoma* 127
» *Kötegyán* 133
Vésztő külső 320
Vésztői tanyák 320
Vésztői piactér 320
Vésztő vásártér 320
Vica 16
Viciántelep l. Nyírasszószőlőtelep 7
Vichy O.
Világoshegy 146
Világospuszta 76, 355a
Villa S. Giovanni J.
Villach H.
Villány—*Bpest—Pécs* 40
» *Mohács* 40
» *Magyarbóly* 69 G.1
» *Kiskassa* 364
Villánykövesd 40
Vilmatanya 333
Vilmamajor 322
Vilmaszállás 140
Vilmosmajor elágazás 392
Vilonya Királyszentistván 49
Vilyipuszta 334
Vilyvitány 334
Vinár 10
Vinkovci F.
Vinyesándormajor 11
Vintul de Jos E.1
Virányos 112
Viriusztelep 31
Visegrád 🚂 402, 472, 481
l. Nagymaros-Visegrád
Visé P.
Viss 333
Vitézipuszta 62
Vitka 118
Vitnyéd-Csermajor 8
Vizesfás 320
Vizi 324
Vízjárás 310
Vízvár 60
Vizslak 362
Vizslás 81
Vokány 40
Vonyarcvashegy 33
Vönöck 19
Vörs 30
Vörösberény-Budatava 31
Vörös csillag T. Sz. elág. 382a
Vrbas F.
Vrpolje F.
Vrútky B.1, B.2, C.

W

Warnemünde D.
Wels K. L.1
Warszawa C., I., III.
Wien Südbhf. H.
Wien Westbhf. K. H. III.
Wiesbaden L.1
Wiener-Neustadt H.
Wörgl K.
Würzburg L.1

Z

Zagreb G. H. IV.
Zagyvapálfalva 81
Zagyvarékas 82, 120a
Zajta 117
Zalaapáti 27
Zalabesenyő 25a
Zalabér—*Celldömölk* » *Sárvár* 28
Zalacsány 27
Zalacséb-Salomvár 24
Zalaegerszeg 🚂—*Rédics* 25a
» *Zalalövő* 24
» *Zalaszentiván* 25b
» *Ukk* 25
Zalaegerszeg-Ola külv. 24
Zalagyömörő 26
Zalahaháhágy-Szőce 22
Zalahosszúfalu 27
Zalalövő—*Körmend* 22
» *Zalaegerszeg* 24
Zalapataka 22
Zalapatakalja 24
Zalaszentgrót 🚂 27
Zalaszentgyörgy 24
Zalaszentiván—*Nagykanizsa* 15
» *Szombathely* 15
» *Zalaegerszeg* 25, 25a
Zalaszentiván-Kisfaludpuszta 25, 25b
Zalaszentjakab 30
Zalaszentlászló 27
Zalaszentlőrinc 15
Zalaszentmihály-Pacsa 15
Zaláta l. Drávasztára-Zaláta
Zalaudvarnok 27
Zalavég 28
Zamárdi 30
Zamárdi felső 30
Zarany puszta 365
Zádor 62
Záhony—*Bpest* 100
» *Mátészalka* 118
» *Nyíregyháza* 100
Zákány 60
Zákányi iskola 314
Zákányszék 314
Zákányszék alsó 314
Zánka-Kövecskál 31
Zebegény 70 🚂 471
Zebrzydowice C., I.
Zelemér 109
Zell am See K.
Zeltweg H.
Zemplénagárd 336
Zichylújfalu 36
Zidani Most G. IV.
Zilina B.2, I.
Zilliz 94
Zirc 11, 29
Zöldmajor elág. 351
Zöldhalom 145
Zrinyitelep 41
Zug N.2
Zürich N.1, N.2, N.3 N.4, O. II.
Zvolen B.1, B.2, C.

Zs

Zsebeháza l. Magyarkeresztúr-Zsebeháza
Zsédeny 14
Zsófia-liget 253
Zsujta 98

Declassified in Part - Sanitized Copy Approved for Release @ 50-Yr 2013/08/26 : CIA-RDP81-01043R002400040001-6

Declassified in Part - Sanitized Copy Approved for Release @ 50-Yr 2013/08/26 : CIA-RDP81-01043R002400040001-6

Sövértike 61
Soványhát 129
Sörházmajor 370
Sövénykút 35
Spielfeld Strass H.
Spisská Nová Ves B.2
Split G.
Stalac F.
Stara Pazova F.
Starij Smokovec B.2
Stockholm D.1
Stralsund D.
Strasbourg M., N.1, O. II., III.
Stroboloč Pleso B.2
Stúrovo 70, B.3, C.
Stuttgart M. III.
Subotica 160 F., F.1, I.
Sumony 61
Surany B.3
Surány 475
Süköd 161b
Sükösd malom mh. 161b
Sülysáp 120a
Sümeg 26
Sümegi bazaltbánya 26
Süttő 4
Süttő felső 4
Svilengrad IV.
Svitavy B.3

Sz

Szabadbattyán—
- *Budapest* 30, 31
- *Kálóz* 355a
- *Nagykanizsa* 30
- *Tapolca* 31
- *Pusztaszabolcs* 36

Szeghalom Újtelep 384
Szabadegyháza 40
Szabadi l. Csoma—Szabadi
Szabadkai út 314
Szabadkígyós 322
Szabadkígyós alsó 322
Szabadkígyósi tanyák 120
Szabadságtelep 380
Szabadság üdülőtelep 30
Szabadszállás 160
Szada 72
Szada alsó 72
Szajki erdő 28

Szajol—*Budapest* 100, 120
- *Békéscsaba* 120
- *Debrecen* 100
- *Szentes* 121

Szakály-Hőgyész 40
Szakmár 163
Szakolykert 119
Szalatnak 50
Szalkszentmárton 161
Szalmadpuszta 119
Szalonna 94
Szank 313
Szanki tanyák 313
Szany-Rábaszentandrás 13
Szapárfalu 380
Szapárfalu középmajor 380
Szarkás 143
Szarvas 125
Szarvaskő 89
Szatina-Kishajmás 40
Szatymaz 140
Szava 63
Szák-Szend 12
Szántód 451
Szántód-Köröshegy 30
Szántópuszta mh. 161b
Szár 1
Szár alsó 1
Szárazd 40
Szárazrét 35
Szárföld 8
Szászberek 86
Százhalombatta 40a 403, 478
Szászvár l. Máza-Szászvár
Szebény 66
Szedres 44

Szeged—*Békéscsaba* 135
- *Budapest* 140
- *Hódmezővásárhely* 135
- *Mezőhegyes* 150
- *Vedresháza* 156

412
Szegedi halastó 140
Szeged átrakó 314
Szeged-Rókus 135
Szegfű 121

Szeghalom—*Gyoma* 127
- *Cserepes* 384
- *Püspökladány* 104

Szegi 80
Szegvár 121
Szekszárd 44
Szeleshát 382
Szelevény 146
Szellőhát 86
Szemeretelep 100a
Szend l. Szák-Szend
Szendrei megálló 360
Szendrő 94
Szendrő vásártér 94
Szendrőlád 94
Szenta 41
Szentannapuszta 110
Szentbalázs 54
Szentdénes 60
Szentegát 381
Szentendre 250, 402, 484

Szentes—
- *Hódmezővásárhely* 121
- *Kiskunfélegyháza* 147
- *Orosháza* 147
- *Szolnok* 121

411
Szentgál 20
Szentgotthárd 10
Szentimre 82
Szentistván-telep 250
Szentiván puszta 358
Szentkirály 18
Szentkirályszabadja 11
Szentkozma 101
Szentlajos l. Lajosmizse alsó
Szentlászló 54
Szentlászló 358
Szentléránt 15

Szentlőrinc—*Barcs* 60
- *Budapest* 40
- *Pécs* 40
- *Sellye* 61

Szentmártonkáta 120a
Szentmihálytelek 155
Szentmihálytelek 314
Szepes 106
Szepeshalom 106
Szepezdfürdő 31
Szerecseny 10

Szerencs—*Budapest* 80
- *Hidasnémeti* 98
- *Nyíregyháza* 112
- *Prügy* 391

Szerep 104
Széchenyi-hegy 340
Széchenyi tér 145
Széchenyi ut 392
Szécsény 78
Székes 310

Székesfehérvár—*Bicske* 6
- *Budapest* 30a, 40a
- *Celldömölk* 20
- *Komárom* 35
- *Nagykanizsa* 30
- *Pusztaszabolcs* 36
- *Sárbogárd* 45
- *Tapolca* 31

Székesfehérvár repülőtér 30, 31
Székkutas 135
Széksósto 314
Széleshát 382
Szénbánya 399
Széphalom-Hosszúláz 334
Szigetbecse 414
Szigetcsép 252 487
Szigethalom 252
Szigetmonostor 402 476, 483, 484
Szigetszentmárton-Szigetújfalu 252
Szigetszentmiklós 252 486
Szigetszentmiklós alsó 252
Szigetszentmiklós gyártelep 252
Szigetújfalu 479

Szigetvár—*Barcs* 60
- *Kaposvár* 54
- *Pécs* 60
- *Szentegát* 381

Szigliget 450 l. Badacsonytördemic—Szigliget
Szihalom 80
Szikáncs 154
Szikra 146
Szikszó 90
Szikszó vásártér 90
Szilas 320
Szilasliget 253
Szilfás 359
Szilsárkány 16
Szil-Sopronnémeti 16
Szilvásvárad 89
Szin 94
Szirmabesenyő 92, 94
Szilvástanya 384
Szob B.3, C., I. 70, 35, 354 470
Szob alsó 70
Szokolya 75
Szokolya alsó 396
Szokolya felső 396

Szolnok—*Békéscsaba* 120
- *Budapest* 120a
- *Cegléd* 100a
- *Debrecen* 100
- *Hatvan* 82
- *Kiskunfélegyháza* 123
- *Szentes* 121

410, 412
Szolnok-Alcsi 100, 120 121

Szombathely—
- *Bucsu* 21
- *Bpest* 10, 20
- *Csorna* 16
- *Győr* 10
- *Kőszeg* 17
- *Nagykanizsa* 15
- *Rum* 18
- *Sopron* 15
- *Szentgotthárd* 10
- *Székesfehévár* 20

Szombathely repülőtér 17
Szombathely-Szőlős 10
Szophomok 336
Szőce l. Zalaháshágy-Szőce
Sződ-Sződliget 70
Szögihegy 314
Szőkehalom 135
Szőkéd 40
Szőllősi tanyák 324
Szőllősnyaraló 120a
Szőllőspuszta 324
Szöny 1, 4
Szöny déli 35
Szőreg 150, 156
Szőreg-Újtelep 150
Szőrény 62
Sztahanov 34
Sztálinváros 37, 38 403, 415
Sztálinváros külső 37
Szuhakálló-Múcsony 97
Szulimán l. Mozsgó-Szulimán
Szulok 56
Szurdokpüspöki 81
Szügy 78

T

Tab 53
Tabdi 160
Tahi 402
Tahitótfalu 402, 474
Tajó 164
Taksony 160a 486
Taktaharkány 80, 390
Taktaharkány—Jajhalom 390
Taktaszada 80
Tallián u. 356

Tamási—*Dombóvár* 49
- *Keszőhidegkút* 46

Tamásipuszta 119
Tanakajd 18

Tapolca—*Budapest* 31
- *Keszthely* 33
- *Ukk* 26

Tar 81
Tarcal 112
Tardosi kőbányák 89
Tarnos 320
Tarjáni út 121
Tarjánpuszta 11
Tarnaörs 86
Tarnaszentmária 84
Tarnaszentmiklós 87, 386
Tarnaszentmiklós község 383
Tarnaszentmiklós Pelyi út 383
Tarnaszentmiklós Újtelep 383
Tarvisio H. J.
Tass 415
Taszár 41
Tata 1
Tatabánya 1

Tatabánya alsó—
- *Budapest* 1
- *Pápa* 12, 12a

Tatabánya felső 1
Tatabányai erőmű mh. 12, 12a
Tatársánci iskola 324
Tatranská Lomnica B.2
Táborfalva 142
Tác 355a
Tállya 98
Táncsics telep 145
Tápiógyörgye 120a
Tápiómajor 82
Tápiószecső 120a
Tápiószele 120a
Táplánszentkereszt alsó 18
Táplánszentkereszt felső 18
Tápszentmiklós 12
Tápiószentmárton 120
Tárnok 30a
Tárkány-Csép 35
Táska 366
Táskai elágazás 366
Tát 4
Tedej 109
Teius E.2
Teklafalu 62
Telekföld 108
Telekgerendás 135
Telekpuszta 162
Telektanya l. Tiszatelek
Templom 384
Tengelic 44
Tenyőszállás 120, 121
Terecsenypuszta 54
Terehegy 63
Terézhalom 165
Terespol C.
Téglás 100
Tét-Felpéc 10
Thalwil N.2
Thessaloniki F. IV.
Thionville O.
Tiborszállás 118
Tihany 450a, 450 (l. Aszófő—Tihany)
Tihanyi rév 450, 450a, 451
Timár utca 250
Timisoara E.1
Tinnye 2
Tiszabercel 332
Tiszabezdéd 100
Tiszabő 380, 490
Tiszabő szigori 380
Tiszabő termányraktár 380
Tiszabura 410
Tiszacsege 111
Tiszacsermely 336
Tiszadada 111
Tiszadob 111
Tiszaeszlár 111
Tiszaföldvár 121

Tiszafüred—*Kocsér* 103
- *Füzesabony* 108

Tiszahídfő 147
Tiszai út 121
Tiszainoka mh. 411
Tiszakarád 336
Tiszakarád határszél 336
Tiszakécske 123
Tiszakécske mh. 411
Tiszakürt 411

Tiszalök—*Debrecen* 109
- *Nyíregyháza* 111
- *Ohat-Pusztakócs* 111

Tiszalöki vízművek 111
Tiszalúc 80
Tiszanagyfalu 112
Tiszapalkonya Erőmű 96
Tiszapüspöki 410
Tiszaroff 410
Tiszasas 146
Tiszasüly 410
Tiszaszabályozó Tarsulat 336
Tiszaszederkeny 96
Tiszaszentimre 103
Tiszaszentmárton 118
Tiszasziget-Újszentiván 136
Tiszaszőllős 10
Tiszatelek 330

Tiszatenyő—*Bpest* 120
- *Szentes* 121

Tiszaug 146
Tiszaug-Tiszahídfő 146
Tiszaújfalu 123
Tiszavasvári 109
Tiszavárkony 123
Tiszavárkony mh. 411
Tisztavíz 119
11 majori elág. 388
Tódebrő 84
Tófej 25a
Tokaj 112

Tokod—*Almásfüzitő* 4
- *Annavölgyi bánya—Sárisáp* 5

Tokod felső 5
Tolcsva l. Olaszliszka—Tolcsva
Tolmács 76
Tolna l. Fadd-Tolna
Tolna-Mözs 44
Tolnanémedi 40
Tompa 160

Tompaládony l. Mesterháza—Tompaládony

Tompapuszta 151
Toponár 53
Toponári út 365
Torbágy 1
Tordac 320
Torino J.
Tormáspuszta 75
Tornanádaska 94
Tornyai út 356

Declassified in Part - Sanitized Copy Approved for Release @ 50-Yr 2013/08/26 : CIA-RDP81-01043R002400040001-6

Declassified in Part - Sanitized Copy Approved for Release @ 50-Yr 2013/08/26 : CIA-RDP81-01043R002400040001-6

Pettend 30a
Pécel 80a
Pécs—*Barcs* 60
» *Bátaszék* 66
» *Budapest* 40
» *Harkányfürdő* 63
» *Mohács* 40
» *Siklós* 63
Pécsbánya rendező pu. 40
Pécs felső 66
Pécs gyárváros 66
Pécs külváros 40, 66
Pécsudvard 40
Pécs Ujhegy 66
Pécsvárad 66
Pély 383
Pély Hatrongyos elág. 383
Péterfa 381a
Péterhida-Komlós 60
Péteri l. Hosszúberek-Péteri
Pétfürdő 20
Pforzheim M.
Piactér 384
Pieštany C.
Pikó tanya 386
Pilis 100a
Piliscsaba 2
Piliscsaba alsó 2
Piliscsév 2
Pilismarót 402, 470, 471
Pilisvörösvár 2
Pincehely 40
Pinkamindszent 23
Pinnye 8
Pipis malom 326
Piroska 123
Pirtó 160
Pirtói szőllők 160
Pithion IV.
Pitvaros 139
Pivka IV.
Ploesti E.1, E.2
Plzeň B.3
Pocsaj-Esztár 106
Pócsmegyer 402, 482
Podul Olt E.1
Poggioreale Camp G. IV.
Pogonyi puszta 92
Pohamara 124
Pókaszépetk 25
Pokoltanya 120a
Polgár 111
Polgárdi 31
Polgárdi Ipartelepek 31
Polgárdi-Tekerespuszta 30
Pomáz 250
Poprad-Tatry B.2,
Porcsalma-Tyukod 114
Poroszló 108
Porpác—*Csorna* 16
» *Győr* 10
» *Szombathely* 10, 20
Porrogszentkirály 41
Porva-Csesznek 11
Pósahalom 135
Pósfa 16
Postás halásztanya 414
Postojna G.
Poznan C., I.
Pózva 25
St. Pölten K.
Pörböly 50
Pörböly felső 50
Pörtschach a. Wörthersee H.
Pötréte 15
Praha B.3, I., III.
Pragersko G.
Predeal E.1, E.2
Přerov B.3
Prešov B.2
Prügy alsó 391
Prügy felső 391
Puskaporos 399
Pusztabánréve 125
Puszaberény 52
Pusztacsalád 19
Pusztadomaháza 103
Pusztaföldvár 324
Pusztaföldvár alsó 324
Pusztaföldvári elág. 324
Pusztagyimót 12
Pusztajenő 123
Pusztakarád l. Tiszacsermely
Pusztaketős 103
Pusztakócs l. Óhat-Pusztakócs
Pusztakürt 86
Pusztalánc 28
Pusztamérges 314
Pusztamonostor 82
Pusztaszabolcs—*Budapest* 40a
Dombóvár 40
» *Paks* 37
» *Székesfehérvár* 36
» *Szabadbattyán* 36
Pusztaszakállas 100
Pusztaszentistván 120a
Pusztaszentmihályfa 49
Pusztaszenttornya 125
Pusztaszöllős 324
Pusztaszuri 100
Pusztatemplom l. Korogy
Pusztatúrpásztó 124
Pusztavám 34
Pusztavám alsó 34
Putnok—*Eger* 89
» *Miskolc* 92
Pünkösdfürdő 402, 404 (l. Békásmegyer—Pünkösdfürdő)
Püspökhatvan 78
Püspökladány—*Budapest* 100
» *Biharkeresztes* 101
» *Szeghalom* 104
Püspökladány vásártér 104
Püspökmolnári 15

R

Radaháza 364
Radnótfai elág. 381
Radostyán 398
Rajka 7
Rakamaz 112
Ranódfa 381a
Raposka 33
Ravazd 11
Razboieni E.2
Rábacsanak l. Egyed-Rábacsanak
Rábahíd 13
Rábapatona 8
Rábapordány 13
Rábasömjén 14
Rábaszentandrás l. Szany-Rábaszentandrás
Rábatamási 8
Rácalmás 37
Rácalmás-Kulcs 403
Ráckeresztúr alsó 353
Ráckeresztur Hősök tere 353
Rácskeresztur Mérlegház 353
Rácskeve 252, 414
Rádiháza 25a
Rákhát 87
Rákóczíliget 382
Rákóczitanya 115
Rákóczitelep 326
Rákóczitelep Leninutca 336
Rákóczitelep piactér 326
Rákóczi út 392
Rákos—*Hatvan* 80a
» *Szolnok* 120a
Rákoscsaba 80a
Rákoscsaba-Újtelep 80a
Rákosfalva 253
Rákoshegy 120a
Rákosi telep 390
Rákoskeresztúr 80a
Rákoskert 120a
Rákosliget 80a
Rákospalota-Kertváros 71
Rákospalota-Újpest—
» *Vác* 70
» *Veresegyház* 71
Rákosrendező 2, 70, 71
Rákosszentmihály 251
Rákosváros 100a, 142
Rárós 135
Rárópuszta 78
Rátka 98
Rátót 10
Rechnitz 21
Recsk-Parádfürdő 84
Reformátuskovácsháza 324
Regensburg L.1
Regöly 40
Reje mh. 111
Remerenció mh. 163
Remete 133
Reviczky megálló 338
Rédics 25a
Réhely 102
Répáspuszta 53
Répcelak—*Celldömölk* 19
» *Szombathely* 16
Répceszemere 19
Répcevis 14
Rétság 76
Rétszilas 38, 40, 44
Rétszilas alsó 38
Révbér 161a
Révfülöp 450, 450b (l. Kővágóörs-Révfülöp)
Ricse 336
Rigács 26
Rigópuszta l. Királyegyháza-Rigópuszta
Rijeka (Fiume) H.
Rimavská Sobota B.1, B.4
Rimini J.
Rohod l. Vaja-Rohod
Rókabögyös 314
Rókatanya 312
Róma J.
Rómaifürdő 250, 402, 404
Románd 12
Romhány 76
Rosenheim M.
Roosendaal P.
Rostock D.
Rosszmalom elág. 391
Rotterdam L.2, L.4
Rózsamajor 324
Rózsás 336
Röszke 155 F.1
Rudabánya vasérctelep 97
Rudics 165
Rudnaykert 71
Ruggyantagyár 253
Rum 18
Rum kastély 18
Ruse E.2, I.
Rúzsa 314
Ružomberok B.2

S

Saarbrücken M.
Šahy B.3
Sajóbábony 99
Sajóecseg—*Ózd* 92
» *Edelény* 94
Sajókaza 92
Sajókápolna 398
Sajókeresztúr 92, 94
Sajólászlófalva 398
Sajómercse 89
Sajónémeti 92
Sajóparti fürdő 92
Sajósenye 94
Sajószentpéter 92, 398
Schärding L.1
Schirnding III.
Sajószentpéter piactér 92
Sajószöged 96
Sala B.3
Salgótarján 81, 81b
Salgótarján külső pu. 81, 81b
Salköveskút-Vassurány 15
Sallai telep 382
Salomvár l. Zalacsébi-Salomvár
Salzburg K., II. III.
San Sébastian O.
Sarajevo F.
Sárátel E.2
Sargans N.1, II.
Sarkad 133
Sarkadi cukorgyár 133
Sarkadkeresztúr 133
Sarród 19
Sashalom-Cinkotai Nagy icce 253
Sassnitz Hafen D., I.
Satu Mare E.2,
Ságváriliget 340
Ságvári úti feltételes mh. 399
Sámod 62
Sándormajor 167
Sándoros 106
Sántamajor 386
Sántos 54
Sáp 101
Sáránd—
» *Nagykerekl* 106
» *Nagyléta-Vértes* 107
Sárbogárd—*Budapest* 40
» *Gyékényes* 41
» *Szekszárd* 44
» *Székesfehérvár*
Sáregres 40
Sárhída 25a
Sárisáp l. Annavölgyi-bánya—Sárisáp
Sárkeresztúr 45
Sárközi tanyák 392
Sármellék 27
Sárosd 40
Sárospatak 80, 333, 334, 336
Sárospatak átrakó 333, 334, 336
Sárospatak Kazincy utca 334
Sárpentele 20
Sárpilis-Várdomb 44
Sárrétudvari 104
Sárszentágota 45
Sárszentmihály 20
Sárszentmiklós 40, 44
Sártó 135
Sárvár—*Győr* 10
» *Szombathely* 10
» *Bük* 14
» *Zalaber* 28
Sásd 40, 68
Sáta 89
Sátoraljaújhely—
» *Budapest* 80
» *Füzérkomlós* 334
Sátoraljaújhely, Ady Endre tér 334
Sátoraljaújhely dohánygyár 334
Sátoraljaujhely gépállomás 334
Sátoraljaújhely köztemető 334
Sátorhely 362
Sávoly 30
Sávoly-Tőzegtelep 30
Schwarzach S. Veit K., II.
Sebőkkert 320
Segesd 57
Sellye—*Barcs* 62
» *Pécs* 61
» *Siklós* 62
Selymes 140
Selyp 81
Semmering H.
Senta F.1
Sezana G. IV.
Seregélyes 36
Seregélyes szőllőhegy 36
Sé 21
Sibiu E.1
Sibot E.1
Sighet E.2
Sighisoara E.1, E.2
Siklós—*Barcs* 62
» *Beremend* 63
» *Pécs* 63
Siklósi szőllők 62, 63
Sikonda-fürdő l. Magyarszék-Sikonda gyógyfürdő
Simeria E.1
Simongát 58
Simontornya 40
Sinaia E.1
Siófok—*Budapest* 39
» 450, 450a
» *Kaposvár* 53
Siófok-Tisztviselőtelep 30
Siójut 53
Siracusa J.
Siratő 125
Sirok 84
Sitke 28
Skalice B.3
Skopje F. IV.
Sofija E.2, I., IV.
Solothurn N.3
Solt—*Kunszentmiklós-Tass* 161
» *Dunaföldvár* 161a
Soltszentimre 160
Soltvadkert 160
Soltvadkerti út 313
Sóly 49
Solymár 2
Solymosmajor 386
Som-Nagyberény 53
Somlóvásárhely 20
Somodor-Somogyaszaló 53
Somogyaszalói út 365
Somogyjád 52
Somogymeggyes 53
Somogyszentimre 56
Somogyszentpál 367
Somogyszentpál felső 367
Somogyszil 358
Somogyszob—
» *Balatonszentgyörgy* 57
» *Barcs* 58
» *Budapest* 41
Somogytarnóca 58
Somogyudvarhely 60
Somogyvár 52
Somogyvisonta 58
Somoskőújfalu 81, 81b
Soponya 355a
Soponya felső 355a
Sopron—*Győr* 8
» *Szombathely* 15
Sopron déli pu. 15, 15a
Sopron-Gyártelep 15a
Soproni műút 350
Sopronkövesd 15
Sorkifalud 15
Soroksár 160a
Soroksár felső 252
Soroksár Szabadság tér 252
Soroksár Szt. István u. 252
Sóshalom 135
Sóstó 100
Sóstógyógyfürdő 332, 322a
Sóstóhegy 100

Declassified in Part - Sanitized Copy Approved for Release @ 50-Yr 2013/08/26 : CIA-RDP81-01043R002400040001-6

Declassified in Part - Sanitized Copy Approved for Release @ 50-Yr 2013/08/26 : CIA-RDP81-01043R002400040001-6

Miskolc—
Budapest 80
» *Edelény* 94
» *Hidasnémeti* 90
» *Lillafüred* 399
» *Mezőcsát* 95
» *Ózd* 92
» *Sátoraljaújhely* 80
» *Tiszapalkonya Erőmű mh.* 96
Miskolc faraktár 342
Miskolc gömöri pu. 92, 94
Miskolc repülőtér 92, 94
Mladenovac F.
Mogyoród 253
Mogyorósbánya 4
Moha 35
Moha rakodó 35
Mohács 40, 362, 403
Mohács-Erdőfű 362
Mohora 78
Molvány 60
Monor 100a
Monori erdő 100a
Monori tanyák 135
Monosbél 89
Monostorpályi 107
Montaghmajor l. Mezőhegyesi elágazás
Monyha 336
Mór 34, 35
Mór Sporttelep 34
Mórahalom 314
Mórágy 50
Mórágy-Alsónána 50
Morgó 396
Móricgát 313
Móricgáti tanyák 313
Mosonmagyaróvár 1
Mosonszentjános 16
Mosonszentmiklós l. Lébény-Mosonszentmiklós
Mosonszolnok 16
Moszkva A., C.
Mosztanga major 370
Mozsgó-Szulimán 54
Mözs l. Tolna-Mözs
Möcsény 50
Mucsony l. Szuhakálló-Mucsony
Mulhouse N.1, O. II.
Murakeresztúr 30, 60, G.
Murony—*Békés* 129
» *Budapest* 120
Műkert 146
Mühlacker M.
München M. III.
Mürzzuschlag H.

N

Nagyatád 58
Nagyatád-Bodvica 58
Nagyállás 127
Nagybajom l. Iákó-Nagybajom
Nagybaracska 169
Nagybaracskai szőllők 165
Nagybátony 81
Nagyberény l. Somberény
Nagyberki 41
Nagybugac 312
Nagycenk 15
Nagycenk-Hidegség
Nagycsány 62
Nagycseger 391
Nagycsere 110
Nagycsécs 96
Nagydobos 118
Nagydorog 44
Nagyecsed 118
Nagyesztergár 29
Nagyér 139
Nagygyanté 133
Nagygyimót 12
Nagyhalász 330
Nagyhalászi-Kendergyár 330
Nagyhalom 86
Nagyharsány 63
Nagyhát 108
Nagyigmánd-Bábolna 35
Nagykanizsa—*Bpest* 30
» *Pécs* 60
» *Sopron déli pu.* 15
Nagykapornak 15
Nagykarácsony 38
Nagykarácsony felső 38
Nagykálló—
Mátészalka 114
» *Nyíradony* 113
Nagykáta 120a
Nagykereki 106
Nagykonda 49
Nagykónyi 49, 358a
Nagykőrös 140
Nagykörü 410
Nagylak 150
Nagylaki kendergyár 150
Nagylapos 120
Nagyláng 355a
Nagyléta-Vértes 107
Nagylók 40
Nagymajor 111
Nagymaros 70
Nagymaros-Visegrád 70 402, 472
Nagymágocs 148, 360
Nagymányok 50
Nagynyárád 40
Nagynyárádi kitérő 362
Nagynyír 142
Nagyoroszi 75
Nagypall 66
Nagypeterd 60
Nagyrákos 22
Nagyrécse 30
Nagyrét 125
Nagyrév mh. 412
Nagysimonyi 10
Nagyszekeres 117
Nagyszentpálpuszta 351
Nagyszénás 125
Nagyszentjános
Nagytanya 332, 392
Nagytanyai elág. 382a
Nagytálya 88
Nagytétény 30a
Nagytétény-Érdliget 30a
Nagytétény-Diósd 40a
Nagytoldipuszta-Andocs 53
Nagytótipuszta 127
Nagytőke 121
Nagyút 80
Nagyvisnyó-Dédes 89
Nak alsó 359
Nak felső 359
Namur P.
Nancy M. III.
Napkor 115
Napoli J.
Narbonne O.
Nádasd 22
Nádasdladány l. Csór-Nádasdladány
Nádashalom 148
Nádudvar 105
Nádudvar alsó 105
Nágel major 392
Neded B.3
Nekézseny 89
Nemesbikk 95
Nemescsó 17
Nemesgörcsöny 13
Nemesgulács-Kisapáti 31
Nemeske 60
Nemeskeresztúr 26
Nemeskér-Egyházasfalu 15
Nemeskocs 20, 26
Nemesvita 33
Nemti 83, 84
Neptun halásztanya 414
Neszehíd 330
Neszmély 4
Neszmélyi téglagyár 4
Neubrandenburg D., I.
Neuchatel N.3
Neuss L.2
Némahegy 334
Népsziget 407
Nice J. O.
Nick 19
Nick-Rábahíd 19
Nijmegen L.2
Nis F., I., IV.
Nitra B.3
Nógrád 75
Nógrádkövesd 78
Nógrádszakál 78
Nógrádverőce 70, 402
Normafa 340
Nosztány 358
Novajidrány 90
Nové Zámky B.3, C.
Novi Sad F.
Nürnberg L.1, III.

Ny

Nyakvágó 382
Nyárjas 146
Nyárlőrinc 146
Nyársapát 140
Nyergesújfalu 4
Nyergesújfalu felső 4
Nyékes 320
Nyékládháza—*Bpest* 80
» *Mezőcsát* 85, 96
Nyilas 310
Nyíracsád 338
Nyíradony—*Debrecen* 119
» *Nyíregyháza* 113
Nyírábrány 110., E.3
Nyírbátor—*Debrecen* 119
» *Nyíregyháza* 114
Nyírbéltek 338
Nyírbéltek alsó 338
Nyírbogát 119
Nyírbogdány 100
Nyírcsaboly 118
Nyírcsászári 114, 119
Nyíregyháza—*Bpes.* 100
» *Nyíregyháza átrakó* 322a, 330, 332
» *Csap* 100
» *Mátészalka* 114o
» *Nyíradony* 113
» *Ohat-Pusztakócs* 111
» *Szerencs* 112
» *Vásárosnamény* 115
» *Záhony* 100ó
» *Balsa* 332
» *Dombrád* 330
» *Sóstógyógyfürdő* 332
Nyíregyháza Beloiannisz tér 322a, 332
Nyíregyháza, Bessenyei tér 322a, 332
Nyíregyháza külső 115
Nyíresszőllőtelep 71
Nyírgelse 119
Nyíri 334
Nyírjákó 116
Nyírkarász 116
Nyírlak 26
Nyírlugos 338
Nyírlugos felső 338
Nyírmada 115
Nyírmártonfalva 338
Nyírmeggyes 114, 119
Nyírmihálydi 119
Nyírszőllős 332
Nyírtelek 111, 112
81 major 388
84 kitérő 388
88 majori elág. 388
Nyomási földek 322
Nyúl 11
Nyulas 109

O, ó

Óalmás l. Mátételke—Óalmás
Óballa l. Törökszentmiklós—Óballa
Óbög 123
Óbuda 2, 250a
Ócsa 142
Ócsai szőllők 142
Ócsárd 63
Ófehértó 115
Óhat-Pusztakócs—*Debrecen* 108
» *Nyíregyháza* 111
Okány 133
Okorág-Kárászpuszta 61
Olaszfalu 11
Olaszliszka-Tolcsva 80
Olegyen 167
Olomouc B.3
Olten N.3 N.4
Ondód 100
Onga 90
Ongaújfalu 90
Oostende L.1. P.
Ópályi 118
Oradea E.2
Orasul Stalin E.1, E.
Ordas 161b 400
Orgovány 312
Orgoványi út 312
Ormosbánya 97
Oros 115
Orosháza—*Békéscsaba* 135
» *Rákóczitelep* 326
» *Mezőkovácsháza* 324
» *Mezőhegyes* 139
» *Mezőtúr* 125
» *Szeged* 135
» *Szentes* 147
Orosháza alsó 125
Orosháza felső 139
Orosháza külső 147
Orosháza piactér 324
Orosháza Hatos 324
Orosháza vásártér 326
Orosházi tanyák 135
Orosházi iskola 324
Oroszlány 12a
Oroszlánybánya 12a
Országút 120
Ortaháza 25a
Ortutaymajor 324
Osijek G.1
Oslo D., I.
Ostffyasszonyfa 10
Ószentiván—Újszentiván l. Tiszasziget-Újszentiván
Oszko 15
Osztopán 52
Ózd 92
Ózd alsó 92

Ö, ő

Öcsény 44
Ökörítőfülpös 114
Ölbő-Alsószeleste 16
Öntési elágazás 350
Ördög árka 382
Ördögtanya 314
Öregcsertő 163
Öreglak 52
Öregtanyák 145
Őrhalom 78
Őrhegy 336
Őriszentpéter 22
Őrjeg 163
Őrkény 142
Őrményes gépállomás 380
Őrményes kétárok 380
Őrszem 336
Őrszentmiklós-Vácbottyán 71
Őrtilos 60
Őrvényes 31
Őskü 20
Összeszék 140
Ötfa 164
Öttevény 1
Ötvös 25
Ötvöskónyi 41
Ötztal K.
Özedmajor 127
Öztelek 355

P

Pacsa l. Zalaszentmihály-Pacsa
Padova J.
Padrag 19b
Pakod 25
Paks 37, 403
Paládicspuszta 100a
Palánki mezőgazd. iskola 44
Palermo J.
Pallagpusztai major 100
Palkonya 40
Palotabozsok 66
Pamhagen 19
Pamuk 52
Pankasz 22
Pannonhalma 11
Pannónia-telep 250
Pàola J.
Papírgyár 399
Paphegy 396
Papkeszi 49
Paradicsommajor 386
Parádfürdő l. Recsk-Parádfürdő
Pardubice B.3
Paris M. N.1, II., III., IV.
Passau L.1
Paszab 332
Pau O.
Pácsony 15
Páhi 312
Páhi tanyák 312
Páka l. Csömödér-Páka
Pákai tanyák 140
Pákozd 6
Pálháza 334, 393
Pálháza ipartelep 334, 393
Páli-Vadosfa 16
Pálmajor 367
Pálmatér 125
Páncéljárműves lakt. 310
Pápa—*Tatabánya alsó* 12
» *Győr—Budapest* 10
» *Csorna* 13
Pápateszér 12
Pári 49
Pásztó 81
Pátka 6
Pátroha 100
Pátyod-Csengerjánosi 114
Pellérd 63
Penyige 117
Perdőcmajor 60
Pereces 399
Pereszteg 15
Perényitanya 115
Perkupa 94
Pesterzsébet 160, 160a
Pesterzsébet felső 252
Pestszentimre felső 142
Pestszentlőrinc 100a
Petneháza 116
Petőfiszállás 140
Petőháza 8
Petrosani E.1
Petrovice u. Karv. C., I., III.

Declassified in Part - Sanitized Copy Approved for Release @ 50-Yr 2013/08/26 : CIA-RDP81-01043R002400040001-6

Declassified in Part - Sanitized Copy Approved for Release @ 50-Yr 2013/08/26 : CIA-RDP81-01043R002400040001-6

Lőrinci 81
Lőrinczy-kert 320
Lótér 312
Lövő 15
Lučenec 81, B.1
Ludad 320
Ludas 80
Ludastó 312
Ludányhalászi 78
Ludányitanya 388
Lugano N.2
Lugoj E.1
Lujzamajor 356
Lukácsháza 17
Lukácsmajor 322
Lupasziget 402, 404, 485
Lupeni E.1
Luxembourg P. II.
Luzern N.2
Lübeck L.1
Lyon O

M

Maastricht L.1, P.
Macs 108
Macskás 104
Madaras 167
Madarászpuszta 167
Madocsa 403
Madrid O.
Magdeburg D.
Magdolnatelep 120a
Maglód 120a
Maglódi nyaraló 120a
Magy l. Levelek-Magy
Magyarbánhegyes 150
Magyarbánhegyes-Újtelep 150
Magyarbánhegyesi tanyák 150
Magyarbánhegyesi út 322
Magyarbóly 69 G.1
Magyarcsanád 150
Magyaregres 365
Magyarfalva 15
Magyarhertelend 68
Magyarkeresztúr-Zsebeháza 16
Magyarkút 75
Magyarkút-Nógrádverőce 75
Magyarmecske l. Gyöngyfa-Magyarmecske
Magyarnándor 78
Magyarsor 312
Magyarszék-Sikonda gyógyfürdő 68
Mainz L.1
Majlátd l. Diósgyőr-Majláth
Majosháza 487
Majtis l. Jánk-Majtis
Makád 488
Maklár 88
Maklártálya felső l. Nagytálya
Makó 150
Makó-Újváros 154
Makó-Újvásártér 154
Malmö D., I.
Malomvölgy 354
Marcali 57
Marcaltő 13
Marrecany B.2
Máriánské Lazně B.3

Maribor H.
Marseille J., O.
Martély 121 412
Martfű 121
Martinka 338
Martinka köz 312
Martonyásár 30a
Matkó alsó 313
Matkó felső 313
Mád 98
Mágocs-Alsómocsolád 50
Mágor puszta 127
Mándok 118
Márfa 63
Máriabesnyő 80a
Máriagyűd 62, 63
Máriakönnye 169
Márialaka 102
Máriamajor 356
Márianosztra 354
Márianosztra alsó 354
Máriapócs 114
Máriaszőllőtelep 30
Máriaváros l. Kecskemét-Máriaváros
Máriaudvar 71, 79
Máriaújfalu 10
Mária kitérő 364
Márkó 20
Márok 40
Mászlonyi elág. 359
Mátéházapuszta 165
Mátészalka—Csenger 114
» *Debrecen* 119
» *Nyíregyháza* 114
» *Záhony* 118
» *Zajta* 117
Mátételke—Óalmás 165
Mátraballa 84
Mátraderecske 84
Mátrafüred 397
Mátramindszent—
Kisterenye 84
» *Kál-Kápolna* 83
» *Mátranovák-Homokterenye* 83
Mátranovák-Homokterenye 83
Mátraszőllös-Hasznos 81
Mátraverebély-Szentkúti kolostor 81
Mátravidéki erőmű 81
Mátyásdomb felső 355
Mátyásföld 253
Mátyásföld alsó 253
Mátyásföld-Repülőtér 253
Mátyásdomb 355
MÁV bérház (Nyíregyháza) 322a
Máza-Szászvár 50
Mecsekalja-Cserkút 40, 60
Mecsekjánosi 68
Mecsekpölöske 68
Mecsekszabolcs l. Pécsszabolcs
Medgyes 358a
Medgyesegyháza 150
Megyaszó 390
Megyaszó-Györgymajor 390
Megyaszó-Harangod 390
Megyaszó-Újvilág 390
Megyer l. Újpest-Megyer
Meggyes-Pelei tanyák 82

Meggyespuszta 71
Mechanikai üdülő l. Nagymorgó 396
Megyszó-Harangod 390
Mekszikópuszta 19
Meilndai tanyák 322
Mende 120a
Menedékház 338
Mernye 53
Mesterháza-Tompaládony 14
Messina J.
Mesztegnyő 57
Metz N.1, O,
Mezőberény 120
Mezőcsát 95
Mezőfalva 37, 38
Mezőhidvég 49
Mezőhegyes—
Kétegyháza 150
» *Battonya* 151
» *Orosháza* 139
» *Szeged* 150
Mezőhegyes elágazás 324
Mezőhegyes G.V. 388, 388a, 388b
Mezőhegyes 32 major 394
Mezőhegyes 67 major 394a
Mezőhegyes Lehoczki kitérő 388
Mezőhegyes Újtelep 388
Mezőkeresztes-Mezőnyárád 80
Mezőkovácsháza 150, 324, 392
Mezőkovácsháza felső 150
Mezőkövesd 80
Mezőkövesd felső 80
Mezőkövesd Hőfürdő 80
Mezőlak 10
Mezőmegyer 120
Mezőnyárád l. Mezőkeresztes-Mezőnyárád
Mezőpeterd 101
Mezőtárkány 108
Mezőtúr—Budapest 120
» *Orosháza* 125
» *Túrkeve* 124
Mezőzombor 80, 112
Medina del Campo O.
Méhkerék 133
Mélykút 165
Mélykúti tanyák 165
Ménesmajor 37
Ménfőcsanak 10
Ménfőcsanak felső 10
Méntelek 142
Méra 90
Mézières N.1
Miercurea Ciuc E.2
Mihályháza 10
Mikepércs 106
Miklósmajor 350
Miklóstelep 142
Mikófalva 89
Mikóháza 334
Mikóháza malom 334
Mikosdpuszta 28
Milano J. IV.
Millénnium-telep 252
Mindszent 121, 412
Mirhó 102

Állami Vállalatok! Kisipari Termelő Szövetkezetek!

Anyagbeszerzők! Kisiparosok!

Műszaki anyagok beszerzésében
és értékesítésében segítséget ad a

MŰSZAKI ANYAG- ÉS GÉPKERESKEDELMI VÁLLALAT

Központ: Budapest VII. Tanács
körút 25. Telefon: 223-634

FIÓKHÁLÓZATUNK:

Budapesten: Vas-, szerszám-, szerelvények, hengereltáru, műszaki gumiáru, kézi forgácsoló szerszámok:
Budapest VI. Jókai utca 13—15
Telefon: 120-575, 120-825

Vegyi, festék-, bőr-, műszaki bőr és egyéb műszaki textiláruk:
Budapest VI. Szondy utca 23
Telefon: 121-534, 125-567

Erős- és gyengeáramú villamossági anyagok:
Budapest VIII. Karácsony Sándor utca 2
Telefon: 139-480, 331-349

Ipari, mezőgazdasági gépek és gépalkatrészek:
Budapest VI. Népköztársaság útja 28
Telefon: 123-894

Villanymotorok szaküzlete:
Budapest VI. Bajcsy-Zsilinszky út 44
Telefon: 311-120

Kézi és forgácsoló szerszámok:
Budapest VII. Majakovszkij utca 1/b
Telefon: 422-595, 422-144

Vidéken: Szeged, Tábor utca 8. Tel.: 34-87
Pécs, Bajcsy-Zsilinszky út 3. Tel.: 29-04
Miskolc, Petőfi tér 4. Tel.: 16-638
Debrecen, Hatvan utca 35. Tel: 18-34

Declassified in Part - Sanitized Copy Approved for Release @ 50-Yr 2013/08/26 : CIA-RDP81-01043R002400040001-6

Declassified in Part - Sanitized Copy Approved for Release @ 50-Yr 2013/08/26 : CIA-RDP81-01043R002400040001-6

Kiszombor 150
Kitérőgyár 85
Kitzbühel K.
Klagenfurt H.
Klábertelep 142
Klárafalva 150
Klementina 80
Klemi-major 322
Knézits Károly út 72
Koblenz L.1
Kocsistanya 313
Kocsola 49
Kocsord 114, 117
Kocsord alsó 114, 117
Kohári-major 146
Kohári-szőllők 146
Kolin B.3
Kolontár 20
Koluszki C.
Komádi 127
Komárno B.3, K. II. V. —
» *Budapest* 1
» *Esztergom* 4
» *Székesfehérvár* 35
Komárváros 30
Komjáti 94
Komló 68
Komlósd l. Péterhida-Komlósd
Komló szálló 386
Komoró 100
Konda mh. 359
Kondó 398
Kondoros 126, 338
Konkoly utca 250
Konta 382
Kóny 8
Kónya 108
Konyár 106
Konyári sósfürdő 106
Kónyaszék 147
Konyadűlő 164
Kopáncs 135
Kópháza—Balf 15
Kopolya 165
Koportos 115
Korhánkőz 162
Kórház 386
Korlát-Vizsoly 98
Korogy 147
Korogyszentgyörgy 121
Koronco 351
Kosice 90, B.2,
Kossuth tér 145, 385
Kossuth T.Sz. 384
Kótaj 332
Kót-puszta 127
Kotoriba G.
Kovácshida 62
Kőbánya alsó 100a, 142
Kőbánya felső pu. 80a, 120a
Kőbánya-Kispest 100a, 142
Köbenhavn D. L.1
Köblény l. Kárász-Köblény
Kőkapu-üdülő 393
Kőkútpuszta 84, 355
Kölesd-Alsótengelic 44
Köleskepe l. Jókaibánya
Köleskepe elágazás mh. l. Jókaibánya elágazás
Köln L.1, L.2, L.3, L.4
Köncsög 162
Köncsögpuszta 312
Körmend—*Győr* 10
» *Bajánsenye* 22
» *Pinkamindszent* 23
Környe 12, 12a
Köröshíd 386
Körösladány 127
Körösnagyharsány 127
Körösszakál 127
Köröstarcsai tanyák l. Csárdaszállás
Köröstetétlen 310
Körösújfalu 127
Kőszeg—*Szombathely* 17
Kőszegfalva 17
Kősziget 127
Kötegyán—*Szeged* 133
» *Vésztő* 133
Kötelek 410
Kővágóér 164
Kővágóörs-Révfülöp 31
Köveshegy 334
Köveskál l. Zánka-Köveskál
Középrigóc—*Kaposvár* 56
» *Pécs* 60
» *Siklós* 62
Központ 388b
Központi főmajor 366, 367
Kralovany B.2
Krefeld L.2
Kranenburg L.2
Krinolinkert 386
Kriván B.1
Kulcs 37 l. Rácalmás-Kulcs
Kunágota 392
Kunágota rakodó 392
Kunágota Széchenyi út 392
Kunágota Tanácsháza 392
Kunbaja-Bácsalmási szőllők 166
Kunbaja 370
Kundpuszta 366
Kunfehértó 165
Kungyalu 121
Kungyalu alsó 121
Kunhalom 314
Kunhegyes 87
Kunmadaras 103
Kunszállás 140
Kunszentmárton 121, 146
Kunszentmárton—Érpart 121
Kunszentmiklós-Tass—*Budapest* 160, 160a
» *Dunapataj* 161
Kurd-Csibrák 40
Kustány l. Kehida-Kustány
Kutas 41
Kutasi-puszta 135
Kuti-tanya 312
Kútvölgyi Gyógyintézet 135
Kúty B.3
Külsőballószög 162
Külsőmezőhegyespuszta 150
Külsővat 10
Küngös 49
Kvetoslavov B.3
Kysak B.2

L

Lad-Gyöngyöspuszta 56
Lajosmizse 142
Lajosmizse alsó 142
Lakitelek—*Kecskemét* 146
» *Kunszentmárton* 146
» *Szolnok* 123
Lakitelek felső l. Tiszaug-Tiszahídfő
Laktanya 326, 352
Landeck K.
Landler Jenő Járműjavító 70, 71
Langen am Arlberg K.
Lapistó 147
Lapovo F.
Lausanne N.3, N.4, IV.
Lábatlan 4
Lábatlan felső 4
Lábod 58
Lámpagyár 252
Látókép 108
Lázhegy 26
Lázi 12
Leányfalu 402, 482
Leányvár 2
Lecce J.
Leipzig D.
Leibnitz H.
Lehóczki kitérő 388
Lengyeltóti 52
Lenti 25a
Lentiszombathely 25a
Leopoldov C., I.
Leoben H.
Leperdpuszta 66
Lepsény—*Budapest* 30
« *Dombovár* 49
« *Dég* 355
Lepsény felső 49
Lesenceistvánd 26
Lesencetomaj 26
Levelek-Magy 115
Levél 1
Leuven L.1
Levice B.3
Levoca B.2
Lébény-Mosonszentmiklós 1
Liége L.1, P.
Ligettanya 115
Lillafüred 399
Lille N.1, II., III.
Lindau K.
Linz K. II. III.
Lipótfa 56
Liptovsky Mikulás B.2
Lisboa O.
Litke 78
Ljubljana G. IV.
Ljvov A.
Lókuca 32
Lókút 110
London L.1, L.4, M, N.1, P. II, III, IV.
Lóránthaza 116
Lórév 480
Lovasberény 6
Lovosice B.3
Lökösháza 120, 392, Bal, II., III., V.

BUDAPESTI SZÁLLODÁK

címjegyzéke:

Astoria Szálloda
V. Kossuth Lajos utca 19 — Telefon: 183-855

Béke Szálloda
VI. Lenin körút 97 — Telefon: 123-530

Continental Szálloda
VII. Dohány utca 42 — Telefon: 221-259

Duna Szálloda
V. Apáczai Cseri János utca 4 — Telefon: 189-260

Erzsébet Szálloda
V. Egyetem utca 13 — Telefon: 187-305

Gellért Szálloda
XI. Kelenhegyi út 4 — Telefon: 258-800

Margitszigeti Nagyszálló
Telefon: 111-000

Nemzeti Szálloda
VIII. József körút 4 — Telefon: 339-160

Opera Szálloda
VI. Révai utca 24 — Telefon. 123-339

Palace Szálloda
VIII. Rákóczi út 43 — Telefon: 330-500

Szabadság Szálloda
VII. Rákóczi út 90 — Telefon: 224-214

Vörös Csillag Szálloda
Szabadság-hegy — Telefon: 166-404

Üdülés! *Szórakozás!*

MARGITSZIGETI NAGYSZÁLLÓ
VÖRÖS CSILLAG SZÁLLODA
Budapest

Penzió-rendszer! *Megrendelés közvetlenül eszközölhető!*

Declassified in Part - Sanitized Copy Approved for Release @ 50-Yr 2013/08/26 : CIA-RDP81-01043R002400040001-6

Declassified in Part - Sanitized Copy Approved for Release @ 50-Yr 2013/08/26 : CIA-RDP81-01043R002400040001-6

Heténygyháza—*Budapest* 142
» *Kerekegyháza* 143
Heténygyháza alsó 143
Hetvehely 40
73 major 388b
Heves 87
Hévesi szőlők 87
Hevesvezekény 87
Hekéd 121, 147
Hévizgyörk 80a
Hidas 50, 51
Hidasnémeti 90, 98, B.2
Hidegség l. Nagycenk-Hidegség
Hidvégitanya 384
Hird l. Vasas—Hird
Hodász 114, 119
Hódmezővásárhely—*Apátfalva* 154
» *Békéscsaba* 135
» *Szeged* 135
» *Szentes* 121
Hódmezővásárhely Népkert 121, 135
Hódmezővásárhely-Ujváros 154
Hoek v. Holland L.4
Homok 121
Homokosi 324
Homokszentgyörgy 56
Homokszentlőrinc 160
Homokterenye 83
Honvéderdő 314
Horgos F.1
Horány 477
Horná Stubna B.1
Hort-Csány 80
Hortobágy 108
Hortobágyi halastó 108
Horvátkimle 1
Horvátnádalja 10
Hosszúberek-Péteri 100a
Hosszúhát 104
Hosszúhetény 66
Hosszúhomok 145
Hosszúlaz l. Széphalom-Hosszúláz
Hosszúpályi 107
Hosszúpereszteg 28
Hőgyész l. Szakály-Hőgyész
Hugyag 78
Hungária út 253
Hunyadi akol 366
Hunyadi út 356
Huszár-laktanya 386
23 major elág. 388b
28 major 388a
Hűvösvölgy 340

I

Ibrány 330
Ibrányi temető 330
Igrici 95
Ihász 13
Ihráz l. Körösújfalu
Iklad-Domony 78, 79
Iklódbördőce 25a
Ikrény 8
Ilonabánya 84
Ilonaszállás 164
Ilonatelep 253
Inárcs-Kakucs 142
Inárcsi szőlőtelep 142
Inám 358, 359
Inám alsó 359
Innsbruck K., II.
Inota 20
Ipolyszög 75
Ipolytarnóc 78
Ipolyvece 75
Iregszemcse 358a
Irsa l. Alberti-Irsa
Irun O.
Isaszeg 80a
Iskola 383
Istanbul IV.
Istvánháza 146
Istvánmajor 356
Iván 19
Ivánbattyán 364
Iváncsa 40a
Ivánszállás 364
Izsák 162
Izsófalva 97

J

Jajhalom 390
Jakabszállás 313
Jakabszállás felső 313
Jakabszállási tanyák 313
Jaksorpartí tanyák 121
Jakushegy mh. 314
Jákó-Nagybajom 41
Jámborhalom 121
Jánkmajtis 117, 387
Jánoshalma 165
Jánosháza 26
Jánoshegy 340
Jánoshida l. Jászboldogháza—Jánoshida
Jánosszállás 140
Jászapáti 86
Jászárokszállás 86
Jászberény 82
Jászboldogháza—Jánoshida 82
Jászdózsa 86
Jászfényszaru 82
Jászkarajenő 310
Jászkarajenő felső 310
Jászkarajenő Templom tér 310
Jászkisér 86
Jászladány 86
Jászszentlászló 164
Jenbach K.
Jenői megálló 310
Jesenice G.
Jesenské B.1,
Jibou E.2,
Jobbágyi 81
Jókai bánya elág. 19a,
Jókai bánya 19a
Jókai u. 384
Józsa 109
Józsefmajor 322
Józsefmajor 336
Józsefmajor 370
József-szanatórium 133
Juliskamajor 370
Justhmajor 147
Jut l. Siójut
Jutagyár 252

K

Kaba—*Budapest, Debrecen* 100
» *Nádudvar* 105
Kabókapuszta 49
Kadarkút 56
Kajdacs 44
Kakasszékfürdő l. Kakasszéki Gyógyintézet
Kakucs l. Inárcs-Kakucs
Kaldenkirchen L.4
Kalocsa belváros 161b
Kalocsa 161b, 163
Kalocsa-Foktő 403
Kanizsavár 15
Kapitányság 140
Kapoly 53
Kaposdada 56
Kaposfő 41
Kaposfüred 52, 365
Kaposgyarmat-Hajmás 54
Kaposhomok 41
Kaposmérő 41, 86
Kapospula 41
Kaposszekcső 40, 68
Kaposújlak 41, 86
Kaposvár—*Barcs* 56
» *Alsóbogdipuszta* 365
» *Budapest* 41
» *Fonyód* 52
» *Gyékényes* 41
» *Siófok* 53
» *Szigetvár* 54
Kaposvár közvágóhíd 41, 53, 54, 365
Kaposvári Textilművek 52
Kapuvár 8, 350
Kapuvár belsőmajor 350
Kapuvár Garta 350
Kapuvár Gysev-Tőzeggyár 350
Karakoszörcsög 20
Karád 53
Karácsond 80
Karcag—*Budapest* 100
» *Tiszafüred* 103
Karcagi puszta 100
Karcagi Vásártér 103
Kardoskút 139
Kardosrét 29
Karlhalom 330
Karlovy Vary B.3
Karlsruhe M., III
Karlovac G.
Karvina C.
Kaskantyú 312
Kaskantyúi szőlők l. Páhi tanyák
Kaskantyúi tanyák 312
Kaspičan E.2
Kastélyosdombó 62
Kaszaper 322, 324
Kaszaper felső 322
Kaszaperi tanyák 322
Katonatelep 140
Katraszél 154
Katowice G, I, III
Katymár 167
Kazincbarcika—
» *Miskolc* 92
» *Ormospuszta* 97
Kazincbarcika alsó 92
Kádárfa 20, 49
Kákics 61
Káld 28
Kál-Kápolna—*Budapest* 80
» *Kisterenye* 84
» *Kisújszállás* 87
Kállósemjén 114
Kálmáncsa 56
Káloz 355a
Kálozbelmajor 355a
Kántorhalom 147
Kápolna 84
Kápolnadűlő 312
Kápolnásnyék 30a
Káptalanfüred 11, 31
Kárász-Köblény 50
Kárászmegyer 320
Kárászpuszta l. Okorág Kárászpuszta
Károlyfalva 334
Károlyi Mihály-telep 324
Kászonyi megálló 314
Kecel 163
Kecel alsó 163
Kecsege l. Fornád-Kecsege
Kecskemét—*Budapest* 140
» *Fülöpszállás* 162
» *Lajosmizse* 142
» *Szeged* 140
» *Kunszentmárton* 146
Kecskemét alsó pu. 142, 162
Kecskemét átrakó 312
Kecskemét-Máriaváros 142
Kecskemét Parasztfőiskola 140
Kecskemét Rávágy tér 312
Kecskéd 12
Kecskéd alsó 12a
Kecskéscsárda 100a
Kehida-Kustány 27
Kehl M, III.
Kelebia 160, F. I. V.
Kelenc 100
Kemecse 100
Kemencepatalc 393
Kemendollár 25
Kemenesmihályfa 10
Kemenespálfa 26
Kemenespuszta 19
Kenderes 87
Kendergyár 388a
Kendergyári elág. 350
Kendersziget 102
Kenderföldek 322
Kengyel 121
Kengyel 391
Kenézlő 333
Kenézlői Tiszapart 333
Kenyeri 19
Kerekdomb 123
Kerekegyháza 143
Kerekegyháza alsó 143
Kerekasziget 384
Kerekzátonysziget 414
Kerepes 253
Keresztespuszta 63
Kerta 20
Kertészsziget 384
Kertváros l. Fehér út—Kertváros
Keszőhidegkút-Gyöngyösoroszi—*Budapest* 40
» *Tamási* 46
Keszthely—*Budapest* 30
» *Balatonszentgyörgy* 33a
» *Tapolca* 33
Kettőshalom 147
Kevermes 392
Kevermes puszta 392
Kevermesi szőlők 392
Kevermesi tanyák 392
Kék 100
Kémes 62
Kétegyháza—*Budapest* 120
» *Elek* 153
» *Mezőhegyes* 150
Kétegyházi tanyák 120
Kétérköz 330
Kéthalom 127
Kéthely 57
Kéthelyi csatorna 367
Kétpó 120
Kétújfalu 62
Kétútköz 108
Kiev A.
Kikinda 156
Kiliántelep 31
Killimán 15
Kinizsi u. 384
Királd 89
Királyegyháza-Rigópuszta 61
Királyrét 396
Királyrét alsó 396
Királyság l. Eperjes
Királyszentistván l. Vilonya-Királyszentistván
Kisapáti l. Nemesgulács-Kisapáti
Kisbárapáti 53
Kisbér—*Tatabánya alsó* 12
» *Komárom* 35
» *Székesfehérvár* 35
Kisbócsa 312
Kisbózsva 334
Kiscsákó 125
Kiscséri puszta 30
Kiscsorgó l. Bogárzó
Kisdobsza 60
Kisfaludpuszta l. Zalaszentiván—Kisfaludpuszta
Kisfál 146
Kisfástanya 111
Kisgyóca 87
Kishagymás 104
Kishajmás l. Szatina-Kishajmás
Kishomok 135
Kishuta mh. 393
Kisiváni tároló 365
Kisivánazék 314
Kisjakabfalva 364
Kiskapud 89
Kiskassa 364
Kiskorpád 41
Kisköre 87
Kisközel Tiszahíd 87
Kiskörös—*Budapest* 160
» *Kalocsa* 163
» *Kecskemét* 312
Kiskőrösi út 312
Kiskundorozsma 140
Kiskunfélegyháza—*Budapest* 140
» *Kiskunhalas* 164
» *Szeged* 140
» *Szentes* 147
» *Szolnok* 123
Kiskunfélegyházi gépállomás 123
Kiskunfélegyházi határút l. Kettőshalom
Kiskunfélegyházi tanyák 140
Kiskunfélegyházi út 140
Kiskunhalas—
» *Baja* 165
» *Budapest* 160
» *Kiskunfélegyháza* 164
Kiskunlacháza 160a
Kiskunmajsa 164, 313
Kiskunmajsai út 313
Kislőd l. Városlőd-Kislőd
Kismaca 108
Kismarja 106
Kismargita 111
Kismaros 70, 396 473
Kismegyer 11
Kismicske 100
Kismindszenti út 123
Kisnamény 387
Kisnémedi 79
Kisoroszi 402, 473, 481
Kispáhi 312
Kispest 142
Kispó 120
Kissor 314
Kisszállás 160
Kisszekeres 117
Kisszentpálpuszta 351
Kisszénás—*Mezőkúr* 125
» *Kondoros* 126
Kistapolca 63
Kistarcsa 253
Kistelek 140
Kisteleki szőllők 140
Kisterenye—*Budapest* 81
» *Kál-Kápolna* 84
» *Mátranovák-Homokterenye* 83
Kisterenye bányatelep 81
Kistokaj 80, 95, 96
Kistótfalu 40
Kistőke 121
Kistölgyfa 350
Kistölgyfai csonka 350
Kisújszállás—*Budapest* 100
» *Csorba* 382
» *Debrecen* 100
» *Dévaványa* 102
» *Kál-Kápolna* 87
Kisújszállás fűzfás 382
Kisújszállás-Rákóczilliget 382
Kisújszállás-Sallai telep 382
Kisunyom 10
Kisvarsány 118
Kisvárda—*Baktalórántháza* 116
» *Budapest* 100
» *Nyíregyháza* 100
Kisvárdai szőllők 116
Kisvárdai hármasút 100

Declassified in Part - Sanitized Copy Approved for Release @ 50-Yr 2013/08/26 : CIA-RDP81-01043R002400040001-6

Declassified in Part - Sanitized Copy Approved for Release @ 50-Yr 2013/08/26 : CIA-RDP81-01043R002400040001-6

Eperjes 147
Episcopia Bihor 101, E.2, I
Eplény 11
Ercsi 40a, 352, 403, 479
Ercsi Marx tér 352
Ercsi olajgyár 352, 353
Erdei kitérő 322a, 332
Erdészlak 338
Erdőbényefürdő 80
Erdőfű 362
Erdőkertes 71
Erdőkürt l. Acsa-Erdőkürt
Erdősmecske 66
Erdőszél 165
Erdőtelek 87
Erdőváros l. Erdőkertes
Ereklyés 145
Erfurt D.
Erzsébetmajor 336
Essen L.1
Esztár l. Pocsaj-Esztár
Esztergom—*Komárom* 4
» *Budapest* 2
» 402
Esztergom-Kenyérmező—*Almásfüzitő* 4
» *Budapest* 2
Esztergomi tábor 2, 4
Éte 12
Etelka 355
Eternitgyár 4
Ettelbruck P.

É

Écs 11
Égeri elág. 350
Érd 40a
Érd alsó 30a
Érd felső 40a
Érdliget 40a
Érsekcsanád 161b 403

F

Fadd-Tolna 403
Fagaras E.1
Fajsz 161b
Fajsz-Dusnok 403
Fancsika 338
Farád 8
Farkasmály 341
Farmos 120a
Fábiánsebestyén—*Árpádhalom* 148
» *Szentes* 147
Fábiánsebestyéni csemetekert 147
Fácánkert 44
Fáskert 388b
Fegyvernek 100, 380
Fegyvernek piactér 380
Fegyvernek szabadságtelep 380
Fegyvernek vásártér 38
Fegyverneki út 382
Fegyvernek-Tópart 380
Fehérbolt 384
Fehérhát 320
Fehérgyarmat 117
Fehértó felső 312
Fehérút-Kertváros 253
Fehérvárcsurgó 35
Fehérvízpuszta 366
Fehring H.
Feked 66
Fekete 140
Feketeakol 366
Feketebézseny 52
Feketehalom 160
Feketenagytanya 101
Feketeszél 314
Felcsút 6
Feldebrő 84
Feldkirch K., N.1
Felnémet 89, 395
Felpéc l. Tét-Felpéc
Felsőbéda 362
Felsőbogátpuszta 57
Felsőcebe 312
Felsőcsemő 145
Felsőerzsébetpuszta 58
Felsőgöd 70 475
Felsőjánosfa 22
Felsőkörtvélyes 46
Felsőlajos 142
Felsőménteles 142
Felsőméra l. Méra
Felsőmocsolád 53
Felsőnyék 49
Felsőnyomás l. Telekgerendás
Felsőpakony 142
Felsőpaty 14
Felsőrajk 15
Felsőtárkány alsó 395
Felsőtárkány felső 395
Felsőtárkány fűtőház 395
Felsőtárkány sziklaforrás 395
Felsőtárkány vadaskert 395
Felsőzsolca 80, 90
Fenékpuszta 33a
Fenyves baromfitelep 370
Ferencszállás 150
Ferenctanya 111
Ferenctelep 60
Ferrara J.
Fertőboz 8
Fertőendréd 8
Fertőszentmiklós alsó 19
Fertőszentmiklós—*Celldömölk* 19
» *Sopron* 8
Fertőszéplak-Fertőd 19
Fényesi szőlők 133
Fényeslitke 100
Filakovo 81, B.1
Filatorigát 250
Finke 94
Firenze J.
Fityeház 30, 60
Fiume (Rijeka) H.
Fodortanya 314
Foktő 161b l. Kalocsa—Foktő
Folkestone Harbour N.1.
Folyás 111
Fony 96
Fonyód-*Budapest* 30
» *Kaposvár* 52
450, 450c
Fonyódliget 30
Fornád-Kecsege 49
Forró-Encs 90
Fót 71
Fótújfalu 71
Földeák 154
Földházzug 127
Fövenypuszta 36
Franciavágás 12
Freilassing M.
Frankfurt a M. L.1, M.
Fribourg N.4
Füle 31
Füleki puszta 87
Fülöpszállás—*Budapest* 160
« *Kecskemét* 162
Füperegpuszta 151
Fürged 49
Fürjes 135
Füzesabony—*Budapest* 80
» *Eger* 88
» » *Putnok* 89
« *Tiszafüred* 108
Füzesbokor 111, 112
Füzesér l. Dorkó
Füzesgyarmat 104
Füzesgyarmat téglagyár 104
Füzérkomlós 334
Füzérradvány 334
Fűzfőfürdő 31

G

Gacsály 117
Gajdospuszta 154
Galambház 162
Galambos 164
Galanta B.3,
Galbácskert 386
Galgaguta 78
Galgagyörk 78
Galgahévíz 80a
Galgamácsa 78, 79
St. Gallen N.1
Gamász 30
Gara 168
Gara felső 168
Garadna 399
Gárta 350
Gábortelep 322
Gádoros 147
Gálosfa 54
Gárdony 30a
Gárdonyfürdő l. Velencefürdő
Gátér 147
Gáva község 332
Gáva-Vencsellő 332
Gecse-Gyarmat 10
Gedser D, L.1
Gelse 15
Gemünden L.1
Gencsapáti alsó 17
Gencsapáti felső 17
Genève N.4, O.
Genova J.
Gent P.
Gerje 145
Gevgelija F.
Géderlak 161b
Gégény 100
Gépállomás 383
Gérce 28
Gheorghieni E.2
Gic-Hathalom 12
Giurgiu Nord E.2, I
Gizellatelep 402
M. Gladbach L.4
Gloggnitz H.
Godisa 40, 68
Gógánfa 26
Golop 98
Gór 15
Gorna Orjahovitza E.2
Gorzsa 154
Göd 70
Gödöllő—
» *Budapest* 80a
» *Veresegyháza* 72
» *Budapest* BEV 253
Gödöllő áll. telepek 80a
Gödöllő Palota-kert 253
Gödöllő Szabadság tér 253
Gölle 358
Gölle felső 358
Gönc 98
Göncruszka 98
Görbed 322
Görbeháza 111
Görbekanyar 356
Görbemajor 312
Görcsöny 63
Görénypuszta 113
Görgeteg 58
Görögszállás 111, 112
Göschenen N.2
Göteborg D, I.
Göttingen L.1
Gradina I, IV.
Graz H
Grenoble O
Grossenbrode Kai. L.1
Gubás 310
Guth 338
Gutorfölde 25a

Gy

Gyarmat l. Gecse-Gyarmat
Gyál 142
Gyál felső 142
Gyenesdiás 33
Gyékényes—*Barcs* 60
» *Budapest* 41
» *Nagykanizsa* 60
Gyoma—*Budapest* 120
» *Szeghalom* 127
Gyón 142
Gyopárhalma 326
Gyopárosfürdő 326
Gyopárosfürdő Rákóczitelep 326
Gyopárosfürdő felső 147
Gyökérkút 108
Gyömöre 10
Gyömöre vásártér 10
Gyömrő 120a
Gyömrő-Tófürdő 120a
Gyöngyfa-Magyarmecske 61
Gyöngyös—*Vámosgyörk* 85
» *Gyöngyössolymos* 397a
» *Mátrafüred* 397
Gyöngyösfalu 17
Gyöngyöshalász 85
Gyöngyöshermán 15
Gyöngyöspuszta l. Lad-Gyöngyöspuszta
Gyöngyössolymos 379a
Gyönk l. Keszőhidegkút-Gyönk
Győr—*Budapest* 1
» *Sopron* 8
» *Szombathely* 10
» *Veszprém* 11
Győrasszonyfa 11
Győr gyárváros 10, 11
Győrliget 114
Györgytarló 336
Győri ipartelepek 1
Györgymajor 390
Győrszabadhegy 10, 11
Győrszemere 10, 351
Győrszentiván 1
Győrtelek 114
Győrtelek alsó 114
Győrvár 15
Gyula—*Békéscsaba* 133
» *Vésztő* 133
» *Dénesmajor* 386
Gyulaháza 116
Gyulai várcserdő 133
Gyulamező 139
Gyulavári 386
Gyurgyókapuszta 53
Gyügér 121
Gyülevész 27
Gyüre 118

H

Den Haag L.2
Hagen L.1
Hajdúbagos 107
Hajdúböszörmény 109
Hajdúdorog 109
Hajdúhadház 100
Hajdúnánás 109
Hajdúnánás vásártér 109
Hajdúsámson 119
Hajdúsámsoni tanyák 119
Hajdúszentgyörgy 109
Hajdúszoboszló 100
Hajdúvid 109
Hajdúvölgy 125
Hajmás l. Kaposgyarmat Hajmás
Hajmáskér—
» *Székesfehérvár* 20
» *Dombóvár* 49
Hajmáskér-Újtelep 20
Hajnalos 111
Hajógyár 2
Halasi tanyák 16
Halasteleki iskola 314
Haláp 110
Halászaranyos 88
Halásztelek 125
Halesz 164
Halle D.
Hallimpa 19b
Halmaj 90
Hamuháza 381
Hamburg L.1
Hannover L.1
Hanság-Nagyerdő 16
Hanségi tanyák 16
Hantháza 145
Harangod 390
Haraszt 351
Haricabánya 398
Harkakötöny 164
Harkányfürdő—*Barcs* 62
» *Drávaszabolcs* 65
» *Pécs* 63
» *Siklós* 62
32 major 388a
Harta 161, 403
Harwich L.4
Hasznos l. Mátraszőlős-Hasznos
Határcsárda 312 483
Határút 356
Hathalom l. Gic-Hathalom
6 major 388
Hatos mh. 350
Hattyastelep 314
Hatvan—*Budapest* 80a
» *Miskolc* 80
» *Salgótarján* 81
» *Szolnok* 82
66 major 388b
67 major 388b
Hármashegyalja 338
Háros l. Budafok-Háros
Hárshegy 340
Hártókút forg. kitérő 396
Hedrehely l. Hencse-Hedrehely
Hegyeshalom—*Budapest* H., K., II., III.
» *Rajka* 7
» *Szombathely* 16
Hegyfalu 14, 16
Hegykő 8
Hejce-Vilmány 98
Hejőbába-Hejőpapi 95
Hejőkeresztúr 95, 96
Hejőpapi l. Hejőbába—Hejőpapi
Hejőszalonta 95
Helesfa l. Cserdi-Helesfa
Helsinki D.
Helvécia 162
Hencse—Hedrehely 56
Henrik major 392
Herbestal L.1
Hendaye O.
Herceghalom 1
Hercegszántó 169
Herend 20
Heresznye 60
Hermina u. 356
Herminatanya 330, 332
Hernád 142
Hernádnémeti-Bőcs 80
Hernádnémeti-Újharangod 383
Hernádszentandrás 90
Hernádszurdok 90
Hernádvécse 90

Declassified in Part - Sanitized Copy Approved for Release @ 50-Yr 2013/08/26 : CIA-RDP81-01043R002400040001-6

Declassified in Part - Sanitized Copy Approved for Release @ 50-Yr 2013/08/26 : CIA-RDP81-01043R002400040001-6

Csonád 71
Csomorkány 135
Csongrád 147, 411, 412
Csongrád alsó 147
Csongrádi úti tanyák 147
Csop A.
Csopak 31
Csór-Nádasladány 20
Csorba alsó 382
Csorba felső 382
Csorba kultúrház 382
Csorna—*Hegyeshalom* 16
» *Győr, Sopron* 8
» *Pápa* 13
Csorva l. Ruzsa
Csorvás 135
Csorvás alsó 135
Csömödér-Páka 25a
Csömör 253
Csőrög 71, 79
Csősz 355a
Csugar 120
Csurgaszi csárda 24
Csurgó 41
Cukorgyár 353
Czestochowa C.

D

Dabas 142
Dabronc 25
Dad 12
Dalmand 49
Dani-tanya 382a
Darány 60
Daránypuszta 53
Dávod 169
Debrecen—*Budapest* 100
» *Füzesabony* 108
» *Nagykereki* 106
» *Nagyléta-Vértes* 107
» *Nyírábrány* 110
» *Nyírbátor* 119
» *Nyíregyháza* 100
» *Tiszafüred* 108
» *Tiszalök* 109
» *Záhony* 100
Debrecen-Baromvásártér 109
Debrecen-Csapókert 100, 119
Debrecen, Fatelep 338
Debrecen-Kondoros 110
Debrecen-Szabadságtelep 110
Debrecen-Tégláskert 106
Debrecen, Vásártér 108, 109
Decin B.3, D., I.
Decs 44
Deda E.2
Dej E.2
Dejtár 75
Demecser 100
Dencsháza 381
Den-Haag L.2
Derecske 106
Derecske vásártér 106
Deszk 150
Deva F.1
Devecser 20
Dédestapolcsány l. Nagyvisnyó-Dédes
Dég 355
Délegyháza 160a
Déli út 145
Dénesfa 16
Dénesmajor 386
Dértanya 312
Dévaványa 102, 127
Dimitrovgrad F.
Dijon IV.
Dinczitanya 384
Dinnyés 30a
Diósgyőr 399
Diósgyőr-Majláth 399
Diósjenő—
» *Balassagyarmat* 75
» *Vác* 75
» *Romhány* 76
Diósviszló 63
Doba 410
Dobai puszta 127
Dobó iskola 314
Domaszék 314
Dombegyház 356
Dombegyház felső 356
Dombegyház-Hunyadi út 356
Dombiratos 356, 392
Dombiratos felső 392
Dombos tanya 119
Dombóvár—*Baja* 50
» *Budapest* 40
» *Gyékényes* 41
» *Lepsény* 49
» *Inám* 359
» *Pécs* 40
» *Bakóca-Godisa-Komló* 68
Dombóvár alsó 41
Dombrád 330
Domodossola IV.
Domony l. Iklad-Domony
Donát 147
Dorkó 336
Dorog—*Annavölgyi bánya-*
» *Sárisáp* 5
» *Budapest* 2
Dortmund L.1
Dover L.1, P., IV.
Dózsa kitérő 324
Döbrököz 40
Dömös 402
Dömösi átkelés 70
Dömsöd 160a, 414, 488
Dör 8
Dörgicse-Akali 31
Drávacsepely 62
Drávafok 62
Drávapalkonya-Drávaszabolcs 65
Drávaszabolcs 65
Drávasztára-Zaláta 61
Drávatamási 62
Dresden D., I.
Drégely 75
Drégelypalánk—
» *Vác, Balassagyarmat* 75
Drégelyvár 75
Dubicsány 92
Dubrovnik F.
Dudar 29
Dudarbánya 29
Duisburg L.3
Dunaalmás 4
Dunabogdány 402
Dunaegyháza 161
Dunaföldvár 37, 161a, 403
Dunaföldvár felső 161a
Dunafüred-Százhalombatta 403
Dunaharaszti 160a, 252
Dunaharaszti külső 252
Dunaharaszti alsó 160a
Dunajská Streda B.3
Dunakeszi alsó 70
Dunakeszi 70 477
Dunakeszi gyártelep 70
Dunakömlőd 37
Dunapataj 161
Dunapentele l. Sztálinváros
Dunapentele külső l. Szálinváros külső
Dunaszekcső 403
Dunaszentbenedek 161b
Dunatetétlen 161
Dunavarsány 160a
Dunavecse 161, 403, 415
Dusnok 161b, l. Fajsz-Dusnok
Dusnok viziszárnyastelep 161b
Duzs 40
Düsseldorf L.1, L.3

E

Ebes 100
Ebszőnybánya 5
Ecsegfalva 102
Ecser 120a
Edelény 94
Edirne IV.
Eger—*Füzesabony*
» *Putnok* 89
Egerfarmos 108
Eger-Tihamér 89
Egervár 89
Egervár-Vasboldogasszony 15
Egyed-Rábacsanak 13
Egyek 108
Egyetemi Tangazdaság 2
Egyházasfalu l. Nemesi-Egyházasfalu
Egyházasrádóc 10
Egyházerdő 109
Eidomeni F. IV.
Eindhoven L.4, O.
Elágazás 333, 336
Elek 153
Eleki út 392
Előre 340
Előszállás 37
Emmerich L.3
Emőd 80
Encs l. Forró—Encs
Enese 8
Enying 49

Biztosítsa postacsomagját!

A tartalom értékét tüntesse fel a csomagon és a szállítólevélen.

Ilyen csomagért a posta — a tényleges érték határáig — az értéknyilvánítás összegének megfelelő kártérítést fizet

•

Gyűjts bélyeget!

Tanít, gyönyörködtet, szórakoztat!

•

DÍSZTÁVIRAT

a megemlékezés szép formája, a megkülönböztetett figyelem jele

A dísztáviratlapok mintapéldányait megtekintheti a postahivatalokban

Declassified in Part - Sanitized Copy Approved for Release @ 50-Yr 2013/08/26 : CIA-RDP81-01043R002400040001-6

Declassified in Part - Sanitized Copy Approved for Release @ 50-Yr 2013/08/26 : CIA-RDP81-01043R002400040001-6

Bolâve 94
Bolhácsárda 356
Bolhás 41
Bologna J.
Bóly 40
Bonn L.1
Bonnya 53
Bonum 147
Bonyhád 51
Bordeaux O.
Borosgyán 320
Borsihalom 123
Borsodszirák 94
Borsosberény 75
Borsoshátpuszta mh. 16th
Botykapeterd 60
Bő 14
Bőcs l. Hernádnémeti-Bőcs 80
Böhönye 57
Bökény 150
Bölcske 37
Börgönd 36, 45
Börzsönyliget 396
Bősárkány 16
Bőszénfa 54
Bratislava B.3, I.
Breclav B.3, I. V.
Bregenz K.
Breszt C.
Breznó B.1
Brigg IV.
Brno B.3
Bruck a d. Mur H.
Brugge P.
Brugg N.1
Bruxelles L.1, P.
Buchs K. N.1, II.
Bucuresti E.1, E.2, I, II, III.
Bucsu 21
Bucsuszentlászló 15
Buda-Csaszárfürdő 2, 250
Budafa 24
Budafok 403
Budafok-Albertfalva 30a
Budafok-Belváros 30a, 40a
Budafok-Háros 40a
Budahomok 336
Budai út 100a
Budakalász 250 485
Budakalász felső 250
Budaörs 1
Budapest
» 402, 403
Budapest-Angyalföld 2
Budapest déli pu. 20, 30a, 30, 31, 40a, 40, 41
Budapest-Ferencváros 1, 30a, 40a, 150a
Budapest-Kelenföld 1, 20, 30a, 30, 31, 40a, 40
Budapest keleti pu. 1, 10, 20, 30a, 30, 31, 40a, 40, 41, 80a, 80, 81, 120a, 120, 160, 160a
Budapest-Kerepesi út 253
Budapest-Margit-hid 250. 250a
Budapest nyugati pu. 2, 70, 71, 100a, 100, 101 140, 142, 160, 160a
Budapest, Soroksári út 160a
Budapest-Üröm 2
Budapest-Vágóhíd 252, 252b
Budatétény 40a
Bugac 313
Bugac felső 313
Bugacpuszta 313
Buj 332
Burgdorf N.4
Buzsák 52
Büdöskútpuszta 94
Bük—*Sopron—Szombathely* 15
» *Sárvár—Répcevis* 14
Bükkösd 40

C

Cakovec G.
R. d. Calabria J.
Calais Maritime N.1, II, III.
Cana B.2
Cannes O.
Cata B.3
Caransebes E. 1
Carei E.2,
Catania J.
Cece 44
Cegléd—*Budapest* 100a
» *Szeged* 140
» *Hantháza* 145
Cegléd KCK 310
Cegléd Béke tér 310
Cegléd Közkórház 310
Cegléd megálló 145
Cegléd Vigadó 310
Cegledbercel 100a
Cegledbercel-Cserő 100a
Ceglédi kiserdők 310
Ceglédi szállások 140
Celldömölk—*Győr* 10
» *Ferencszentmiklós* 19
» *Székesfehérvár* 20
» *Tapolca* 26
Center 92
Center alsó 92
Ceská Trebová B.3, III.
Cesky Tesin C.
Chambéry O.
Chaumont N.1, H.
Cheb III.
Chernelházadamonya 14
Chiasso N.2
Chomutov B.3
Chur N.1
Cibak 113
Ciceu E.2
Cigánd 336
Cikó 50
Cinkota 253
Cinkus 324
Ciucea E.2
Clermont—Ferrand O.
Cluj E.2
Coslariu E.1
Constanta E.2
Crveni Krst V. F.
Curtici E.1, II, III, V, 120
Csabacsüd 125
Csabacsüd községház 125
Csabai tanyák 322
Csaba kitérő 320
Csabaszabadi 322
Csabony 161
Csaholc 387
Csáj 31
Csaj 31
Csaj átszálló 49
Csaj felső 49
Csala 6
Csanád l. Apáttalva
Csanád felső l. Magyarcsanád
Csanádapáca 322
Csanádpalota 150
Csapod 19
Csatári major 16
Csákánydoroszló 10
Csánig 16
Csány l. Hort-Csány
Csányoszró 62
Csánytelek 412
Csárdaszállás 120
Császár 12
Császárszállás 100
Csátalja 169
Cseger elág. 391
Csemő 145
Csemő felsőjárás 145
Csempeszkopács 18
Csengele 140
Csenger 114
Csengerjánosi l. Pátyod-Csengerjánosi
Csengőd 160
Csepel 252b
Csepreg 14
Cserdi—Helesfa 40
Csereerdő 338
Csérepes 111, 384
Csérepesi tanyák 322
Csérepespuszta 358, 359
Cséresztáró 398
Cserénfa 54
Csérhát 103
Csermajor 381a
Csermajor l. Vitnyéd-Csermajor
Csertő 54
Csesznek l. Porva-Csesznek
Csékúti megálló 19b
Csékút-Padrag 19b
Csámpuszta 38
Csép l. Tárkány-Csép
Csépa 146
Csév l. Pilisecsév
Csibrák 40
Csisztapuszta 366
Csikéria 166
Csikériai szőlők 166
Csiki csárda 322
Csikóstöttös 50
Csillaghegy-Árpádfürdő 250
Csillagtanya 104
Csincsetanya 80
Csisztapuszta 366
Csobád 90
Csókakő 36
Csokonyavisonta 58
Csokonyavisonta alsó 58
Csokvaomány 89
Csoma—Szabadi 41, 368

A LEGJOBB MŰSORRAL VÁRJÁK ÖNT A BUDAPESTI MOZIK

Alfa	VIII. Kun Béla tér	343-152
Alkotás	XII. Alkotás u. 11.	154-463
Alkotmány	IV. Újpest, Árpád u. 57—59.	292-734
Attila	XXII. Bf. Dózsa György tér 14.	469-686
Bányász	VIII. József körút 63.	339-173
Bástya	VII. Lenin körút 8.	222-426
Bem	II. Mártírok útja 5/b.	158-708
Bethlen	VII. Bethlen Gábor tér 3.	427-762
Corvin	VIII. Kisfaludy köz	339-933
Csaba	XVII. Tanár u. 5.	140-800, 54 mellék
Csillag	III. Mátyás kir. u. 42.	163-446
Csokonai	VIII. Népszínház u. 13.	142-275
Dózsa	XIII. Róbert Károly körút 39.	204-240
Duna	XIII. Fürst Sándor u. 7.	123-043
Felszabadulás	III. Flórián tér 3.	362-312
Fény	IV. Árpád u. 77.	292-362
Gorkij	VII. Akácfa u. 4.	420-712
Haladás	XI. Bartók Béla út 130.	259-441
Híradó	VII. Lenin körút 13.	222-499
Honvéd	VII. Rákóczi út 82.	225-419
Hunyadi	XIX. Vöröshadsereg útja 149.	346-539
József Attila	VIII. Kálvária tér 7.	138-248
József Attila	XV. Eötvös u. 76.	292-627
Kárpát	III. Szentendrei út 142.	163-464
Kossuth	XIII. Váci út 14.	328-771
Kossuth	XX. Török Flóris u. 68.	144-087
Kölcsey	XIX. Vöröshadsereg útja 154.	146-236
Kultúr	IX. Kinizsi u. 28.	187-237
Május 1.	II. Mártírok útja 55.	354-955
Marx	VII. Landler Jenő u. 39.	424-313
Mátra	VII. Lenin körút 39	422-167
Munkás	X. Kápolna u. 3/b.	148-046
Művész	VII. Lenin körút 88.	121-343
Nap	VIII. Népszínház u. 31.	131-037
Óbuda	III. Selmeci u. 14.	162-913
Puskin	V. Kossuth Lajos u. 18.	189-707
Rákóczi	VII. Rákóczi út 68.	421-399
Sport	XIV. Thököly út 56.	422-994
Szabadság	XI. Bartók Béla u. 64.	259-240
Szikra	VII. Lenin körút 120.	120-150
Tanács	XIII. Szent István körút 16.	128-993
Tánesics	XXI. Táncsics M. u. 102.	144-062
Tátra	XX. Török Flóris u. 70.	344-576
Tinódi	V. Nagymező u. 8.	420-549
Toldi	VI. Bajcsy-Zsilinszky út 36.	128-129
Ugocsa	XII. Ugocsa u. 10.	355-146
Újvilág	XVII. Pesti u. 56.	341-500, 76 mellék
Uránia	VIII. Rákóczi út 21.	131-888
Vörösmarty	VIII. Üllői út 4.	338-125
Zrínyi	VII. Lenin körút 26.	223-471
Zuglói	XIV. Angol u. 26.	296-848
Filmmúzeum	VII. Tanács körút 3.	220-230

Declassified in Part - Sanitized Copy Approved for Release @ 50-Yr 2013/08/26 : CIA-RDP81-01043R002400040001-6

Declassified in Part - Sanitized Copy Approved for Release @ 50-Yr 2013/08/26 : CIA-RDP81-01043R002400040001-6

Balatonalmádi 450, 450a
Balatonalmádi fürdő 31
Balatonalmádi-Öreghegy 11
Balatonalmádi-Remete-völgy 11
Balatonarács 31
Balatonberény 30, 57
Balatonboglár 30, 450, 450b
Balatonboglár felső 30
Balatonederics 33
Balatonfenyves 30, 366, 367
Balatonfenyves felső 30
Balatonfőkajár 49
Balatonfőkajár felső 31
Balatonföldvár 30, 450, 450a
Balatonfüred 31, 450, 450a
Balatonfüred-Hajógyár 31
Balatonfűző 31
Balatongyörök 33, 450
Balatonkenese 31, 450
Balatonkenese üdülőtelep 31
Balatonkeresztúr 57
Balatonlelle 30, 450
Balatonlelle felső 30
Balatonmáriafürdő 30
Balatonmáriafürdő alsó 30
Balatonmáriafürdő felső 30
Balatonrendes 31
Balatonszabadi 30
Balatonszabadi-Sóstó 30
Balatonszárszó 30
Balatonszemes 30, 450
Balatonszentgyörgy—
» *Budapest* 30
» *Keszthely* 33a
» *Somogyszob* 57
» *Türje* 27
Balatonszepezd 31
Balatonszéplak alsó 30
Balatonszéplak felső 30
Balatonudvari 31
Balatonújlak 57
Balatonvilágos 30
Balástya 140
Balffürdő 8
Balinka 34a
Balkán kitérő 384
Balkány 113
Balladdűlő 145
Balmazújváros 108
Balotaszállás 160
Balsa 332
Balsai tiszapart 332
Banská Bystrica B.1
Bar-le-Duc M.
Barackos 330
Baracska 30a
Barcelona O
Barcs—*Kaposvár* 56
» *Nagykanizsa* 60
» *Pécs* 60
» *Siklós* 62
» *Somogyszob* 58
Barcstelep 58
Bar J.
Baromfifarm 382
Barosakna 337
Barta 100
Basel N.1, O. II.
Bashalom 111
Baté 41
Battonya 151, 356
Batyk 25
Bazsómajor 87
Bayonne O.
Bábolnapuszta l. Nagy-Igmánd—Bábolna
Bábonymegyer 53
Bácsalmás—*Csikéria* 166
» *Kiskunhalas* 165
» *Ólegyen* 167
» *Kunbaja* 370
» *Baja* 165
Bácsalmási gyümölcsös 167
Bácsalmási tanyák 165
Bácsalmási vöröserdő 166
Bácsbokod—Bácsborsod 165
Bácsborsodi tanyák 165
Bágyogszovát 8
Bánfa 381a
Bánhidi major 120
Bánk 76
Bánkút 150
Bánréve—*Miskolc* 92
» *Ózd* 92
Báránd 101
Bárdibükk l. Bárdudvarnok
Bárdudvarnok 56
Báta 66
Bátaszék—*Pécs* 66
» *Szekszárd* 44
» *Dombóvár* 50
Bátmonostor 169
Bátya 161b
Bátya alsószállás 161b
Bebra L.1
Becehegy 33
Becske 78
Becske alsó 78
Beclean pe S. E.2
Bede megálló MÁV keresztezés 310
Belcsapuszta 50, 60, 62
Belecska 40
Beled 16
Beleg 41
Belemfüz 381
Belezna 60
Beli Monastir 69 G.1
Bellegarde O.
Bellinzona N.2
Belfort N.1, II.
Belmajor 350
Belsőbáránd 45
Belsőkamaraspuszta 150
Belsőnyír 142
Belsőperegpuszta 151
Belső újtelep 322
Benedekvölgy 100
Beograd F. I. IV
Berekfürdő 103
Berekhát 121
Beremend 63
Beremend felső 63
Berente 92
Berettyóújfalu 101
Beretvástelep 162
Berhida 49
Berkenye 75
Berlin C. D. I.
Bern N.4
Berzence 60
Besnyő 310
Besnyői út 72
Bezenye 7
Békásmegyer felső 250
Békásmegyer-Pünkösdfürdő 250
Békés 129, 320
Békés Köröspart 320
Békés, Széchenyi tér 320
Békéscsaba
« *Vésztő* 320
« *Békéssámson* 322
« *Budapest* 120
« *Kötegyán*—*Vésztő* 138
« *Szeged* 135
Békéscsaba Kossuth tér 320
Békéscsaba Sztálin úti kitérő 320
Békéscsaba Villanytelep 320
Békési tanyák 320
Békéssámson 322
Bélapátfalva 89
Bélapátfalvi cementgyár 89
Bélatelep 30
Bélavár 60
Bélmegyer 320
Bélmegyeri tanyák 320
Bicere 133
Bicsérd 40, 60
Bicske—*Budapest* 1
» *Székesfehérvár* 6
Bicske alsó 1
Biel N.3
Biharkeresztes 101, E.2, I.
Biharnagybajom 104
Bikács 44
Biri 113
Bischofshofen K.
Bistrita Bîrgaului E.2
Bize 57
Blaha Lujza-fürdő 72
Blaj E.1, E.2
Bludeuz K.
Boba 20, 26
Bocföldе 25a
Bocskaykert 100
Bodajk 34a, 35
Bodajk felső 34a
Bodakajtor-Felsőszentiván 45
Bódé felső megálló 19a,
Bodolyabér 68
Bodorfa 381a
Bodroghalász 333, 336
Bodrogkeresztúr 80
Bodrogolaszi 80
Bodvaszilas 94
Bodvavendégi 94
Bogárzó 139
Bogdása 62
Bojár-Hollós 103
Bojtártelek 360
Bokaháza 27
Bokod 12
Boldog 82
Boldogkőváralja 98

Budapesten

VIDÉKIEK ÁRUHÁZA

a

DIVATCSARNOK

VI. NÉPKÖZTRÁSASÁG ÚTJA 39

(VOLT PÁRISI ÁRUHAZ HELYÉN)

Keresse fel áruházunkat!
Kérje új árjegyzékeinket

●

Rendeléseit postán utánvéttel elküldjük

Declassified in Part - Sanitized Copy Approved for Release @ 50-Yr 2013/08/26 : CIA-RDP81-01043R002400040001-6

Declassified in Part - Sanitized Copy Approved for Release @ 50-Yr 2013/08/26 : CIA-RDP81-01043R002400040001-6

VII. Állami Erdei Vasutak személydíjszabása

1. Lillafüredi Állami Erdei Vasutak

Üzemvezetősége: Diósgyőr
(Menetrendet lásd a 399 sz. menetrendi mezőben)

Menetdíjtáblázat

Km	1.	2.
	kocsiosztályon	
	forintban	
1— 5	1,60	0,80
6—10	2,40	1,60
11—15	3,20	2,40
16—20	4,00	3,20

A Lillafüredi Állami Erdei Vasutakon 10 főnél nagyobb csoport részére a vasút Diósgyőr-Majláth-i üzemvezetőségétől társasutazási menetkedvezmény igényelhető. A kedvezményt előzetesen írásban kell kérni.

2. Gyöngyös—Mátrafüredi Erdei Vasút

Üzemvezetősége: Gyöngyös
(Menetrendet lásd a 397, 397a sz. menetrendi mezőben)

Menetdíjtáblázat:

Menetjegy személyenként bármely viszonylatban .. 1,60 Ft
Gyermekjegy (10 éves korig) ..... —,80 Ft
1 db személypoggyász 40 kg súlyig ..... 2,— Ft
1 db kerékpár viteldíja ..... 3,— Ft

Végállomáson jegy nélkül felszálló utas 2,— Ft pótdíjat köteles fizetni.

3. Felnémeti Erdei Vasút

Üzemvezetősége: Felsőtárkány
(Menetrendet és menetdíjtáblázatot lásd a 395 sz. menetrendi mezőben)

4. Nógrádverőcei Erdei Vasút

Üzemvezetősége: Királyrét
(Menetrendet és menetdíjtáblázatot lásd a 396 sz. menetrendi mezőben)

5. Kemencepataki Erdei Vasút

Üzemvezetősége: Pálháza Ipartelep
(Menetrendet és menetdíjtáblázatot lásd a 393 sz. menetrendi mezőben)

VIII. Haricavölgyi Iparvasút személydíjszabása

Üzemvezetősége: Sajószentpéter
(Menetrendet lásd a 398 sz. menetrendi mezőben)

Az Iparvasúton személyek csak a külön személyszállításra szolgáló vonatokon utazhatnak

Menetdíjak:

1 útra szóló menetjegyek:
1— 5 km ..... 1,10 Ft
6—10 km ..... 2,20 Ft
11—15 km ..... 3,60 Ft

Tanuló és dolgozó havijegyek:
1— 5 km ..... 15.00 Ft
6—10 km ..... 16.50 Ft
11—15 km ..... 18,00 Ft

Állomások névmutatója

A helységnév utáni számok azt jelentik, hogy a keresett helység milyen sorszámú menetrendtáblázatban található.

A felsorolás sorrendje az i és í, o és ó, ö és ő, u és ú, ü és ű betűk között megkülönböztetést nem tesz.

A

Aachen L. 1
Aarau N.3, N.4
Abaliget 40
Abapuszta 113
Aba-Sárkeresztúr 45
Abaújkér 98
Abaújszántó 98
Abaújszántói fürdő 98
Abádszalók 87
Abda 1
Abony 100a
Abonyi út 82, 120a
Acsa-Erdőkürt 78
Acsád 15
Adács 80
Adorjánpuszta 46
Adony 37, 403, 480
Agárd 30a
Agárdytelep 162
Ajak 100
Ajka 19a, 19b, 20
Ajka erőmű mh. 19b
Ajka gyártelep 20
Akasztó 384
Alagi major 71
Alap 38
Albertirsa 100a
Alcsút-Felcsút 6
Aldebrő 84 l. Tódebrő
Alexy-telep l. Táncsics telep
Algyő 135, 412
Alibánfa 25
Almamellék 54
Almamellék alsó 54
Almár 89
Almás 165
Almásfüzitő—*Budapest* 1
» *Esztergom* 4
Almásfüzitő felső 1, 4
Alpár 123
Alpár felső mh. 123
Alsóbélatelep 30
Alsóbogát 365
Alsócsinger 19a
Alsóerdő 145
Alsógöd 70 476
Alsógyenes 33
Alsókara 310
Alsómajsa 46
Alsóméntelek 142
Alsómocsolád l. Mágocs—
Alsómocsolád
Alsónemesapáti 15
Alsónyék 50
Alsóöreghegy 72
Alsóörs—*Budapest* 31
» *Veszprém* 11, 450
Alsórönök 10
Alsósomlyó 31
Alsóúrrét 146
Ambrózfalva 139
Amstetten K.
Amsterdam L.1, L.2, L.3, P.
Anarca 116
Ancona J
Andocs l. Nagytoldipuszta—Andocs
Andornaktálya alsó 88
Andornaktálya felső 88
Andráshida 24
Angyaltelek 338
Ankara F.
Annavölgyibánya—Sárisáp 5
Antalszállás 54
St. Anton am Arlberg K.
Antwerpen P
Apafa 100, 119
Apagy 115
Apavára 100
Apátfalva 150, 154
Apc-Zagyvaszántó 81
Apostag 161, 415
Aquincum 2
Arad E.1
Aradványpuszta 119
Arnhem L.2, L.3
Arany János út 384
Aranykalász 383
Aranyosapáti 118
Aranyospuszta 56
Arlon P.
Arnoldstein H.
Arth-Goldau N. 2
Aszaló 90
Aszód—*Ipolytarnóc* 78
» *Budapest* 80a
» *Vác* 79
Aszófő-Tihany 31
Athenes IV
Attala 41, 358
Attila puszta 355
Augsburg M.

Á

Ábrahámhegy 31
Ács 1
Ádánd 53
Ágasegyháza 162
Ágasegyházi tanyák 162
Ágerdőmajor 118
Ágfalva 15a
Ágoston puszta 355
Állampuszta 161
Állami gazdaság 356
Állami kórház 386
Álomzug 104
Áporka 160a
Árkipuszta 34
Árpádföld 253
Árpádhalom 148, 360
Árpádhíd 250 250a
Árpádszállás 146
Árpádtelep 360
Árpád utca 324
Ártánd 101
Ásotthalom 314
Ásotthalom felső 314
Ászár 35
Ászár keményítőgyár 35
Áta 40

B

Babó I. 382
Babó II. 382
Babócsa 60
Bád-Schandau D.I.
Badacsony 31, 450, 450c
Badacsonylábdihegy 31
Badacsonyörs 31
Badacsonytomaj 31
Badacsonytördemic-Szigliget 31
Baden N.4
Baden-Oos M.
Bag 80a
Bagimajor 121
Baia Mare E.2,
Bagodvitenyéd 24
Baja—*Budapest* 165
» *Dombóvár* 50
» *Dunapataj* 161b
» *Gara* 168
» *Hercegszántó* 169
403
Baja-Béke tér MÁV 161b
Baja külső mh. 161b
Bajai Dunafürdő 50
Bajai müút 314
Baja-szállásváros 168, 169
Bajai szőllők 165
Bajánsenye 22
Bajonta 106
Bajti elágazás 10, 28
Bak 25a
Bakonybánk 12
Bakonygyirót 11
Bakonypéterd 11
Bakonysárkány 35
Bakonyszentlászló 11
Bakonyszombathely 12
Bakonytamási 12
Baktalórántháza—
» *Kisvárda* 116
» *Nyíregyháza* 115
Baktó 135
Baktüttös 25a
Balassagyarmat—
» *Aszód* 78
» *Vác* 75
Balatonakarattya 31
Balatonaliga 30 450

Declassified in Part - Sanitized Copy Approved for Release @ 50-Yr 2013/08/26 : CIA-RDP81-01043R002400040001-6

Declassified in Part - Sanitized Copy Approved for Release @ 50-Yr 2013/08/26 : CIA-RDP81-01043R002400040001-6

2. Bérletjegyek

Kilométer	Általános havibérlet-jegyek	Tanuló-havijegyek	Dolgozók 7 napos hetijegye	
			csak BEV-ra érvényes	BEV-ra és a FVV-ra is érvényes
	ára forintban			
1— 3	23,—	3,20	3,20	9,20
4— 6	41,80	6,30	4,80	10,80
7—10	55,40	8,70	5,60	11,60
11—15	57,60	11,90	6,30	12,30
16—20	62,60	15,—	7,10	13,10
21—25	65,50	18,20	7,90	13,90
26—35	79,90	21,40	10,30	16,30
36—45	97,20	26,10	11,90	17,90

Budapest főváros régi határáig (Római-fürdő, Budafok forgalmi telep, Pesterzsébet, illetve Sashalom-Cinkotai Nagyicce állomásokig) a FVV menetjegyek is érvényesek.

Az általános havibérletjegyet a Budapest Kerepesi út, Budapest Vágóhid és Budapest-Margit-híd állomásokon 1,— Ft áron kapható arcképes igazolvány alapján bárki, a tanuló-havibérletet pedig a vidékről iskolába járó általános, közép- és felsőiskolai tanulók vehetik igénybe. A tanulók arcképes igazolványát a lakóhely szerint illetékes vasútállomás veszi nyilvántartásba.

A dolgozók hétnapos hetijegyére azok a munkavállalók igényjogosultak, akik munkahelyükön kívül fekvő községekből járnak be naponta munkába. Az igénybevételhez szükséges arcképes igazolvány 1,50 Ft áron bármelyik állomáson kapható. Az arcképes igazolványt a lakóhely szerint illetékes vasútállomás veszi nyilvántartásba.

A dolgozók hetijegyének kiszolgáltatása vasárnap 13 órától hétfőn 8 óráig szünetel. Ezen időpontokon kívül azonban a hetijegy bármely állomáson több hétre előre is megváltható.

Mind a háromféle bérletjegyhez újabb időből származó, hasonló célra még nem használt igazolványképet kell benyújtani.

Az egyes bérletjegyek használatára vonatkozóan, továbbá az egyéb menetkedvezményekről az állomások nyújtanak felvilágosítást.

V. A MÁV Széchenyi-hegyi Úttörővasút díjszabása

Menetrendet lásd a 340 sz. menetrendi mezőben

1. A MÁV Széchenyi-hegyi Úttörővasúton érvényes menetdíjak:

Rendesárú szakaszjegy	1,— Ft
Félárú szakaszjegy	0,50 Ft
Társasutazási szakaszjegy	0,50 Ft
Rendesárú vonaljegy	2,— Ft
Félárú vonaljegy	1,— Ft
Társasutazási vonaljegy	1,— Ft
Menettérti jegy	3,— Ft
Félárú menettérti jegy	1,50 Ft
Kutyafuvardíj	1,— Ft
Ruhatári őrzési díj darabonként egy napra	0,50 Ft

2. A szakaszjegy egyrészt Széchenyi-hegy és Ságvári-liget, másrészt Ságvári-liget és Hűvösvölgy között, a vonaljegy pedig az egész vonalon érvényes. Vonaljegyet akkor kell váltani, ha az utas Ságvári-ligetet keresztül utazik.

3. A menetjeggyel az utazást a jegyen keletbélyegzővel feltüntetett napon és napszakban kell megkezdeni.

4. A menettérti jeggyel a visszautazást a jegyváltás napján bármikor meg lehet kezdeni. A középállomáson váltott menettérti jegy visszaútban a végállomásig érvényes. Menettérti jegyet szombaton és más munkaszünetes ünnep előtti nap 12 órától vasárnap, illetőleg munkaszünetes nap 24 óráig nem ad ki a vasút.

5. A vonaton társasutazási és menettérti jegy nem váltható.

6. A MÁV Széchenyi-hegyi Úttörővasúton az utazást azon az állomáson kell megkezdeni, amelyiken az utas a jegyét váltotta. Az utazást megszakítani tilos.

7. Félárú (és félárú menettérti) menetjegyet 10 évesnél fiatalabb gyermekek válthatnak.

8. Társasutazási jegyet úttörők és tanulmányi kirándulásra utazó általános iskolai tanulók válthatnak, ha legalább tízen utaznak együtt, vagy a menetdíjat legalább 10 személy után megfizetik. Az úttörőknek érvényes úttörőigazolványt, az általános iskolai tanulóknak pedig az iskola írásbeli megkeresését kell felmutatniuk. Az úttörőkkel együtt utazó úttörővezetők és az általános iskolai tanulókkal együtt utazó vezetőtanárok és minden 10 gyermek után a szülői munkaközösség egy tagja ugyancsak válthat társasutazási jegyet. A fővárosi általános iskolák tanulói szombaton és más munkaszünetes ünnep előtti nap 12 órától vasárnap, illetőleg munkaszünetes nap 24. óráig nem vehetik igénybe a társasutazási kedvezményt.

VI. Gazdasági vasutak személydíjszabása

(Menetrendet lásd a 350—392 sz. menetrendi mezőkben)

A gazdasági vasutak elsősorban mezőgazdasági és helyi igények kiszolgálására hivatottak.

Korlátozott közforgalmú jellegükből következik, hogy az üzem szüneteltetéséből vagy az egyes vonatok esetleges elmaradásából, valamint a csatlakozások kényszerű mulasztásából származó károkért a gazdasági vasutak felelősséget és kártérítési kötelezettséget nem vállalnak.

A gazdasági vasutakon személyek szállítására csak fapados kocsik szolgálnak.

Útipoggyász és expresszáru fuvarozását a gazdasági vasutak nem vállalják. Egy utas 20 kg-ot meg nem haladó súlyú kézipoggyászt vihet be díjtalanul a személykocsiba. Külön személykocsik és személyvonatok kiállításáról az üzemfőnökségek adnak felvilágosítást.

Menetdíjak a korlátozott közforgalmú gazdasági vasútvonalakon

Kilométer	Forint	Kilométer	Forint
Rendesárú menetjegyek			
1—5	1,10	28—30	7,80
6—10	2,20	31—40	10,40
11—15	3,60	41—50	13,00
16—20	5,20	51—60	15,60
21—27	7,00	61—70	18,00
Menettérti (mérsékeltárú) jegyek			
1— 5	1,80	16—20	8,30
6—10	3,50	21—27	11,20
11—15	5,60	28—30	12,50

Declassified in Part - Sanitized Copy Approved for Release @ 50-Yr 2013/08/26 : CIA-RDP81-01043R002400040001-6

Declassified in Part - Sanitized Copy Approved for Release @ 50-Yr 2013/08/26 : CIA-RDP81-01043R002400040001-6

Egyes állomásokon az expresszáruküldemények házhozfuvarozását a vasút végzi. Ezek az állomások a 57—79. oldalon található „Állomások névmutatója" ban (vö) jellel vannak megjelölve.

Szállítmányozási alapdíjak:

Lovaskocsival történő házhozfuvarozási díjtételek:

I. területi csoportba tartozó állomáson 100 kg-onként 6,60 Ft, minimális díj 8,— Ft,

II. területi csoportba tartozó állomáson 100 kg-onként 6,30 Ft, minimális díj 7,— Ft,

III. területi csoportba tartozó állomáson 100 kg-onként 5,90 Ft, minimális díj 7,— Ft.

Tehergépkocsival történő házhozfuvarozási díjtételek:

I. területi csoportba tartozó állomáson 100 kg-onként 8,25 Ft, minimális díj 10,— Ft,

II. területi csoportba tartozó állomáson 100 kg-onként 7,88 Ft, minimális díj 9,— Ft,

III. területi csoportba tartozó állomáson 100 kg-onként 7,38 Ft, minimális díj 9,— Ft.

A házhozfuvarozással kapcsolatosan felmerülő egyéb teljesítmények díját (körzeti pótdíj, terjedelmes áruk pótdíja, távolsági pótdíj stb.) a vasút külön felszámítja.

III. Nagyobb helységek díjszabási távolsága a budapesti pályaudvaroktól

Helység	Budapest			
	déli	Kelenföld	keleti	nyugati
	pályaudvartól			
Ágfalva országhatár (*Győr—Sopron*)	140/87*	136/87*	149/87*	..
Baja (*Kiskunhalas*)	..	..	211	..
Balassagyarmat	..	..	110	104
Békéscsaba	..	..	196	..
Berettyóújfalu	..	..	..	213
Biharkeresztes országhatár	..	..	..	236
Cegléd	..	..	..	78
Celldömölk (*Győrön át*)	205	201	214	..
Celldömölk (*Bobán át*)	191	187	200	..
Debrecen	..	..	..	222
Eger	..	..	142	..
Esztergom	..	..	..	52
Gyöngyös	..	..	100	..
Győr	133	129	142	..
Gyula	..	..	212	..
Hajdúböszörmény	..	..	..	244
Hajdúszoboszló	..	..	..	203
Hegyeshalom országhatár	..	180	193	..
Hidasnémeti országhatár	..	..	248	..
Hódmezővásárhely (*Szegeden át*)	..	..	..	222
Inota	88	84	97	..
Jászberény (*Hatvanon át*)	..	..	93	..
Jászberény (*Újszászon át*)	..	..	111	..
Kalocsa	..	..	139	..
Kaposvár	194	190	203	..
Karcag	..	..	..	164
Kecskemét (*Cegléden át*)	..	..	..	105
Kecskemét (*Lajosmizsén át*)	..	..	..	97
Kelebia országhatár	..	..	167	179
Keszthely (*Balatonszentgyörgyön át*)	190	186	199	..
Kiskőrös	..	..	107	..
Kiskunfélegyháza (*Cegléd*)	..	..	..	131
Kisújszállás	..	..	..	147
Komárom	96	92	105	..
Komárom országhatár	..	..	108	..
Komló	199	195	208	..
Kőszeg (*Győrön át*)	268	264	277	..
Kőszeg (*Bobán át*)	255	251	265	..
Lökösháza országhatár	..	..	228	..
Makó-Újváros (*Cegléd, Szeged*)	..	..	..	261
Magyarbóly országhatár	279	275	288	..

Helység	Budapest			
	déli	Kelenföld	keleti	nyugati
	pályaudvartól			
Mátészalka (*Nyírbátor*)	..	..	..	328
Mezőtúr	..	..	141	..
Miskolc	..	..	182	..
Mohács (*Szentlőrinc, Pécs*)	288	284	297	..
Mosonmagyaróvár	168	164	177	..
Murakeresztúr országhatár	236	232	245	..
Nagykanizsa	221	217	230	..
Nyíregyháza (*Debrecen*)	..	..	..	271
Nyírábrány országhatár	..	..	252	253
Orosháza (*Szegeden át*)	..	..	..	253
Pápa (*Győrön át*)	180	176	189	..
Pécs (*Dombóvár*)	229	225	237	..
Röszke országhatár	..	..	..	208
Sajóbábony	..	..	198	..
Salgótarján	..	..	126	..
Sátoraljaújhely	..	..	265	..
Sátoraljaújhely országhatár	..	..	..	267
Somoskőújfalu országhatár	..	..	134	..
Sopron déli pu. (*Győr, Szombathely*)	314	310	323	..
Sopron (GySEV) (*Győr*) és Sopron országh.	133/85*	129/85*	142/85*	..
Szeged (*Cegléd*)	148	144	156	191
Szekszárd	..	..	175	..
Szentes (*Tiszalenyű*)	..	..	313	..
Szentgotthárd országhatár (*Győr*)	304	300	76	..
Székesfehérvár	67	63	76	64
Szob országhatár	..	..	100	100
Szolnok	..	..	269	..
Szombathely (*Győrön át*)	250	246	246	..
Szombathely (*Bobán át*)	237	233	88	..
Sztálinváros	80	76	84	..
Tata	76	72	157	..
Túrkeve	..	..	44	34
Vác	117	113	126	..
Veszprém	240	236	249	..
Zalaegerszeg (*Bobán át*)	..	..	338	338
Zákány országhatár	..	..	..	..

* Az első szám a MÁV vonalrész, a második szám a GySEV vonalrész kilométer-távolságát jelenti. A menetdíjat mindkét vonalrészre külön-külön kell számítani.

IV. A Budapesti Elővárosi Vasút vonalain érvényes személydíjszabás

(Menetrendet lásd a 250, 251, 252 és 253 sz. menetrendi mezőkben.)

1. Egy útra érvényes menetdíjak:

a) **Rendesárú menetdíjak**

Kilométer	Egységes kocsi-fajtában, Ft-ban	Kilométer	Egységes kocsi-fajtában, Ft-ban
1—3	—,60	16—20	3,20
4—6	1,20	21—25	3,40
7—10	1,80	26—35	3,80
11—15	2,60	36—45	4,—

Declassified in Part - Sanitized Copy Approved for Release @ 50-Yr 2013/08/26 : CIA-RDP81-01043R002400040001-6

Declassified in Part - Sanitized Copy Approved for Release @ 50-Yr 2013/08/26 : CIA-RDP81-01043R002400040001-6

Útipoggyászviteldíjak 10 kg-ként fillérben

Kilométer-távolság	Személyvonattal történő fuvarozás esetében	Sebesvonati pótdíj	Gyorsvonati pótdíj	Kilométer távolság	Személyvonattal történő fuvarozás esetében	Sebesvonati pótdíj	Gyorsvonati pótdíj
1— 10	79	20	40	351—360	1088	150	300
11— 20	108	20	40	361—370	1120	150	300
21— 30	137	20	40	371—380	1145	150	300
31— 40	166	20	40	381—390	1174	150	300
41— 50	194	20	40	391—400	1202	150	300
51— 60	223	40	80	401—410	1231	160	320
61— 70	252	40	80	411—420	1260	160	320
71— 80	281	40	80	421—430	1289	160	320
81— 90	310	40	80	431—440	1318	160	320
91—100	338	40	80	441—450	1346	160	320
101—110	367	50	100	451—460	1372	180	360
111—120	396	50	100	461—470	1400	180	360
121—130	425	50	100	471—480	1429	180	360
131—140	454	50	100	481—490	1458	180	360
141—150	482	50	100	491—500	1487	180	360
151—160	511	70	140	501—510	1516	200	400
161—170	540	70	140	511—520	1544	200	400
171—180	569	70	140	521—530	1573	200	400
181—190	598	70	140	531—540	1602	200	400
191—200	626	70	140	541—550	1631	200	400
201—210	655	90	180	551—560	1660	220	440
211—220	684	90	180	561—570	1688	220	440
221—230	713	90	180	571—580	1717	220	440
231—240	742	90	180	581—590	1746	220	440
241—250	770	90	180	591—600	1775	220	440
251—260	799	110	220	601—610	1804	230	460
261—270	828	110	220	611—620	1832	230	460
271—280	857	110	220	621—630	1861	230	460
281—290	886	110	220	631—640	1890	230	460
291—300	914	110	220	641—650	1919	230	460
301—310	943	130	260	651—660	1948	250	500
311—320	972	130	260	661—670	1976	250	500
321—330	1000	130	260	671—680	2005	250	500
331—340	1030	130	260	681—690	2034	250	500
341—350	1058	130	260	691—700	2063	250	500

A MÁV—BEV vonalon

Km	fillér
1—10	44
11—20	60
21—30	76
31—40	92
41—50	108

c) Expresszárufuvarozás

Expresszárukként a vasút csak olyan tárgyakat vesz át fuvarozásra, amelyek a poggyászkocsiban fuvarozhatók.

Az expresszfuvarozásból kizárt tárgyakról az állomások adnak részletes felvilágosítást. A vevénydíj 30 fillér. Legcsekélyebb súly 10 kg. Az expresszáru egy-egy darabjának súlya a 100 kg-ot nem haladhatja meg. Egy vevénnyel legfeljebb 10 db-ból álló küldemény adható fel.

Budapest déli pu., Budapest keleti pu. és Budapest nyugati pu., valamint Szeged és Szeged átrakó állomások között tehergépkocsival történő átfuvarozásért a vasút az útipoggyász átfuvarozására megállapított átfuvarozási díjat számítja. (B pont).

Az expresszárufuvardíj kiszámításánál a vasút minden megkezdett 10 kg-ot teljes 10 kg-ra kerekít fel.

Expresszárukként feladott élőállat átfuvarozását a vasút nem vállalja.

A MÁV Budapest Elővárosi Vasút vonalain csak a vonalak helyi forgalmában adható fel expresszáru.

A MÁV Széchenyi-hegyi Úttörővasúton a vasút expresszáru fuvarozását nem vállalja.

Expresszárufuvardíjak 10 kg-ként fillérben

Kilométer-távolság	Személyvonattal történő fuvarozás esetén	Sebesvonati pótdíj	Gyorsvonati pótdíj	Kilométer-távolság	Személyvonattal történő fuvarozás esetén	Sebesvonati pótdíj	Gyorsvonati pótdíj
1— 10	120	40	80	351—360	1240	320	640
11— 20	152	40	80	361—370	1272	320	640
21— 30	184	40	80	371—380	1304	320	640
31— 40	216	40	80	381—390	1336	320	640
41— 50	248	40	80	391—400	1368	320	640
51— 60	280	80	160	401—410	1400	360	720
61— 70	312	80	160	411—420	1432	360	720
71— 80	344	80	160	421—430	1464	360	720
81— 90	376	80	160	431—440	1496	360	720
91—100	408	80	160	441—450	1528	360	720
101—110	440	120	240	451—460	1560	400	800
111—120	472	120	240	461—470	1592	400	800
121—130	504	120	240	471—480	1624	400	800
131—140	536	120	240	481—490	1656	400	800
141—150	568	120	240	491—500	1688	400	800
151—160	600	160	320	501—510	1720	440	880
161—170	632	160	320	511—520	1752	440	880
171—180	664	160	320	521—530	1784	440	880
181—190	696	160	320	531—540	1816	440	880
191—200	728	160	320	541—550	1848	440	880
201—210	760	200	400	551—560	1880	480	960
211—220	792	200	400	561—570	1912	480	960
221—230	824	200	400	571—580	1944	480	960
231—240	856	200	400	581—590	1976	480	960
241—250	888	200	400	591—600	2008	480	960
251—260	920	240	480	601—610	2040	520	1040
261—270	952	240	480	611—620	2072	520	1040
271—280	984	240	480	621—630	2104	520	1040
281—290	1016	240	480	631—640	2136	520	1040
291—300	1048	240	480	641—650	2168	520	1040
301—310	1080	280	560	651—660	2200	560	1120
311—320	1112	280	560	661—670	2232	560	1120
321—330	1144	280	560	671—680	2264	560	1120
331—340	1176	280	560	681—690	2296	560	1120
341—350	1208	280	560	691—700	2328	560	1120

A MÁV—BEV vonalon

Km	fillér
1—10	75
11—20	95
21—30	115
31—40	135
41—50	155

Declassified in Part - Sanitized Copy Approved for Release @ 50-Yr 2013/08/26 : CIA-RDP81-01043R002400040001-6

Declassified in Part - Sanitized Copy Approved for Release @ 50-Yr 2013/08/26 : CIA-RDP81-01043R002400040001-6

táborozás), idejét, a használandó vonatot és kocsiosztályt, a kiindulási és a célállomást, a résztvevők számát (a kisdobosok számát külön) és a kísérő úttörővezető nevét kell tartalmaznia. A bejelentéshez névjegyzéket kell csatolni, amelyből az úttörők neve és tagsági igazolványuk száma pontosan megállapítható.

A névjegyzékben szereplő kisdobosok neve mellé a tagsági igazolvány száma helyett „kisdobos" megjelölést kell írni.

6. Az elszámolás szállítólajstromon történik. A szállítólajstrom érvénytartalma 14 nap. Menettérti útra történő elszámoláskor a szállítólajstrom érvénytartalmát a vasút a kirándulás, táborozás tartamának megfelelően meghosszabbítja. Ha a csoport elszámolása menettérti útra történt, a szállítólajstromot visszautazás előtt a jegypénztárnál le kell bélyegeztetni.

7. A kedvezmény a személy-, sebes- és gyorsvonatok 1. és 2. kocsiosztályán egyaránt igénybevehető.

8. Az utazás három izben, menettérti útra történő jegyváltás esetében pedig mind az oda-, mind a visszaútban három-három izben megszakítható. Az útmegszakítási szándékot a kiindulási állomáson a jegyváltáskor előre be kell jelenteni. Az útmegszakítást az útmegszakítási állomáson a megérkezéstől számított egy órán belül be kell jelenteni, továbbutazás előtt pedig a szállítólajstromot le kell bélyegeztetni. Az állomás az útmegszakítást a szállítólajstrom hátoldalán igazolja.

9. Az úttörőket, kisdobosokat és úttörővezetőket részvételi jeggyel nem kell ellátni.

10. Az úttörők (kisdobosok) felszerelésüket, a táborozáshoz szükséges tárgyakat (sátor, konyhafelszerelési tárgyak, élelmiszer stb.) — amennyiben azok az együttutazó úttörők ülőhelye alatt és felett elférnek — a személykocsiba kézipoggyászként bevihetik. A kézipoggyász súlya azonban nem haladhatja meg személyenként a 20, kisdobosoknál a 15 kg-ot.

11. Ha a bejelentett utazás bármely ok miatt elmarad, de a vasútnak az előkészület során már külön teljesítményei merültek fel, ezeknek a költségét meg kell téríteni.

12. A Dunapataj—Baja útvonalon közlekedő vasútpótló járaton a kedvezmény csak a szegedi Vasútigazgatósági Kirendeltség (Baja vasútállomás) engedélyével vehető igénybe. Az igényt a tervezett utazás előtt legalább 48 órával kell a Kirendeltségnek írásban vagy táviratilag bejelenteni.

J) Hálókocsi díjak

A belföldi forgalomban közlekedő MÁV hálókocsikon a hálókocsipótdíj a következő:

egy útra:	kétágyas fülkében levő hálóhelyért	33,— Ft	előreváltási díj 6,— Ft
	háromágyas fülkében levő hálóhelyért	28,— Ft	
menettérti útra:	kétágyas fülkében levő hálóhelyért	60,— Ft	előreváltási díj 9,— Ft
	háromágyas fülkében levő hálóhelyért	50,— Ft	

A hálókocsi igénybevételére vonatkozó egyéb feltételeket l. a 21. oldalon *c)* Hálókocsi cím alatt.

II. Kutya-, útipoggyász- és expresszáru-fuvarozás

A) Kutyafuvarozás

Bármilyen kísért kutyáért kutyafuvardíjat, vadászjeggyel rendelkező vadász által kísért kutyáért vadászkutyafuvardíjat számít a vasút, tekintet nélkül arra, hogy azt a személykocsiba viszik-e be- vagy, pedig a poggyászkocsiban, vagy annak elzárt rekeszében történik-e a fuvarozása.

Kísért kutyát Budapest déli pu.-on, Budapest keleti pu.-on, Budapest nyugati pu.-on át a másik két pályaudvarra, illetőleg azokon túl való fuvarozásra, továbbá Szeged—Szeged átrakó pu.-on át irányuló forgalomban a vasút nem vesz fel.

a) **Kutyafuvardíjak**

Vonatnem	Fuvardíj kutyánként fillérben						
	1—50	51—100	101—200	201—300	301—400	401—550	551—700
	kilométertávolságra						
Személy- vagy vegyes vonattal történő fuvarozás esetében	360	720	1370	2020	2660	3380	3960
Gyorsvonati pótdíj	70	140	290	430	580	720	860
Sebesvonati pótdíj	40	70	140	220	290	360	430

b) **Kutyafuvardíj a MÁV—BEV vonalon**

1—50 km 2,— Ft

c) **Vadászkutyafuvardíjak**

Vonatnem	Fuvardíj vadászkutyánként fillérben						
	1—50	51—100	101—200	201—300	301—400	401—550	551—700
	kilométertávolságra						
Bármilyen vonattal	180	360	540	900	1260	1440	1800

d) **Vadászkutyafuvardíj a MÁV—BEV vonalon**

1—50 km 1,— Ft

A vasút vevényenként 30 fillér vevénydíjat szed.

Nem kísért kutyáért expresszárufuvardíjat kell fizetni. Nem kísértnek azt a fuvarozásra feladott kutyát kell tekinteni, amellyel együtt annak feladója nem utazik a rendeltetési állomásig.

Kutyát a személyszállító vonatokon csak a fapadoskocsi termes részébe, pórázzal, szájkosárral szabad bevinni.

A kutya fuvardíja a MÁV Széchenyihegyi Úttörővasúton 1,— Ft.

B) Útipoggyászfuvarozás

Útipoggyászként fuvarozásra az utas olyan holmiját adhatja fel, amely bőröndbe, kézitáskába, útikosárba, kisebb ládába, zsákba, dobozba, átkötött batyuba vagy egyéb alkalmas módon van csomagolva. Útipoggyászt a poggyász rendeltetési állomásig érvényes menetjegy felmutatása mellett lehet feladni.

Az ezenfelül még útipoggyászként fuvarozható tárgyakról az állomásokon adnak részletes felvilágosítást.

A vevénydíj és a mérlegelési díj darabonként 30 fillér. Legcsekélyebb súly 20 kg. Az útipoggyász egy-egy darabja 75 kg-nál súlyosabb nem lehet. Egy menetjegy alapján legfeljebb 5 db útipoggyász adható fel.

Kerékpároknál (motor nélküli) a szabványsúly darabonként 20 kg. Egy utas legfeljebb egy kerékpárt adhat fel. A versenyre utazó vagy onnan visszatérő kerékpárversenyzők személyenként két, személyes használatukra szolgáló kerékpárt adhatnak fel. A vasút a könnyű (sport) gyermekkocsit — üresen — 20 kg, a nehéz (süllyesztett) gyermekkocsit pedig ugyancsak üresen 40 kg szabványsúly alapján mérlegelés nélkül veszi át fuvarozásra.

A piaci és vásári árusok vásári árui és a földmunkások (kubikosok) talicskái és szerszámai 50%-kal mérsékelt viteldíj alapján kerülnek fuvarozásra. Egy kubikos legfeljebb két talicskát adhat fel útipoggyászként fuvarozásra.

Ha ugyanannak a helységnek két pályaudvara között személy- és útipoggyászfuvarozásra megnyitott közvetlen vágányösszeköttetés nincs, a vasút az egyik pályaudvarról a másik pályaudvarra útipoggyászt általában nem fuvaroz.

Ilyen fuvarozást a vasút csak Budapest déli pu. és Budapest keleti pu., Budapest déli pu. és Budapest nyugati pu., Budapest keleti pu. és Budapest nyugati pu., végül Szeged és Szeged átrakó pu. között vállal.

A pályaudvarok között tehergépkocsival történő útipoggyászfuvarozásért a vasút a következő díjat számítja fel:

a) Budapest déli pu., Budapest keleti pu. és Budapest nyugati pu. között minden megkezdett 10 kg után 3,— Ft-ot, de poggyászdarabonként legalább 6,— Ft-ot;

b) Szeged és Szeged átrakó között minden megkezdett 10 kg után 2,— Ft-ot, de poggyászdarabonként legalább 3,— Ft-ot.

Az útipoggyászviteldíj kiszámításánál a vasút minden megkezdett 10 kg-ot teljes 10 kg-ra kerekít fel.

Kis élőállat átfuvarozását a vasút nem vállalja.

A MÁV Budapesti Elővárosi Vasút vonalain csak a vonalak helyi forgalmában adható fel útipoggyász.

A MÁV Széchenyi-hegyi Úttörővasúton a vasút útipoggyász fuvarozását nem vállalja.

Declassified in Part - Sanitized Copy Approved for Release @ 50-Yr 2013/08/26 : CIA-RDP81-01043R002400040001-6

Declassified in Part - Sanitized Copy Approved for Release @ 50-Yr 2013/08/26 : CIA-RDP81-01043R002400040001-6

Ha a csoport tagjai között 10 éven aluli gyermekek is vannak, azoknak a számát külön fel kell tüntetni. Az igazolást a kedvezményt kérő szerv vezetőjének (megbízottjának) alá kell írnia és lebélyegeznie. Ezt a bejelentést a kiindulási állomáson (menetjegyirodában) két példányban kell leadni. A bejelentést 50 főnél kisebb létszámú csoport utazása esetében 24 órával, ennél nagyobb létszámú csoport utazása esetében pedig 48 órával korábban kell annak a vonatnak az indulása előtt leadni, amellyel a csoport utazni kíván. Ugyanekkor kell a menetdíjat is megfizetni.

Ha a nagyobb, ünnepi forgalom, téli forgalom idején a forgalmi helyzet a csoportos utazást nem teszi lehetővé, a vasút a kedvezmény kiszolgáltatását megtagadja.

A bejelentés egyik példányát a jegypénztár bevonja, a másik példányt lebélyegezve a csoport részére visszaadja.

Ha a jegyváltás nem menettérti útra történik, mind az oda-, mind a visszaútnál külön 2 példányos írásbeli bejelentést kell a pénztárnál leadni. Ugyancsak külön írásbeli bejelentést kell adni akkor is, ha a részvevők az utat több részben, külön jegyváltással teszik meg.

4. A csoport elszámolása szállítólajstromon történik. A szállítólajstrom érvénytartama 14 nap.

5. A vasút a csoport valamennyi tagja részére díjtalan részvételi jegyet szolgáltat ki. Ezt a részvételi jegyet az utazás tartama alatt meg kell őrizni. Az, aki a csoport tagjai közül a jegyvizsgálat során részvételi jegyét nem tudja felmutatni, jegynélküli utasnak számít. A részvételi jegyet az utazás befejezésekor a célállomáson le kell adni.

6. A csoportos utazási kedvezmény a menetrend szerinti személyvonatok 1. és 2. kocsiosztályán érvényes. A kedvezmény akkor is igénybevehető, ha a csoport tagjainak egy része a vonat 1., másik része pedig ugyanannak a vonatnak a 2. kocsiosztályán utazik.

7. Az utazás a szállítólajstrom érvénytartamán belül egy alkalommal, menettérti útra történő elszámolás esetén mind az oda-, mind a visszautazáskor egy-egy alkalommal megszakítható. Az útmegszakítási szándékot már a jegyváltáskor be kell jelenteni.

Az útmegszakítást az útmegszakítási állomáson a megszakítástól számított egy órán belül igazoltatni kell. Az állomás az útmegszakítást a szállítólajstrom hátoldalán igazolja.

Továbbutazás előtt a szállítólajstromot le kell bélyegeztetni.

8. Két 10 éven aluli gyermek egy kedvezményesárú menetjeggyel utazhat. A legcsekélyebb létszám megállapításánál az így utazó két gyermek egy személynek tekintendő.

9. A 33%-os kedvezménynél a legcsekélyebb létszámba nem számítható be az olyan gyermek, aki az őt egyébként megillető 50%-os kedvezményt veszi igénybe.

H) Sportolók menetkedvezménye

A kedvezményre igényjogosultak :

a) sportversenyeken ténylegesen közreműködő sportköri versenyző tagok ;

b) spartakiádokon vagy egyéb tömegversenyeken résztvevő versenyzők ;

c) a hivatalos túrákon és tájékozódási versenyeken résztvevő természetjárók ;

d) a sportversenyeken résztvevő versenyzőkkel együtt utazó sportvezetők, edzők, orvos, gyúró és szertáros ;

e) a sportversenyeken közreműködő játékvezetők, versenybírák.

Egyenként vagy legfeljebb hármas csoportokban utazó sportköri versenyző tagok és egyéb versenyzők, továbbá a legalább hármas csoportokban utazó természetjárók 33%-os mérsékléssű,

legalább négyes csoportokban utazó sportköri és egyéb versenyzők, valamint természetjárók 50%-os mérsékléssű menetdíjat fizetnek.

Játékvezetők és versenybírák egyenként történő utazás esetében is 50%-os mérsékléssű menetdíj megfizetése mellett utazhatnak.

A kedvezmény mérvének alapjául szolgáló létszámba a versenyzőkkel együtt utazó sportvezetőket, edzőket, orvost, gyúrót és szertárost is be kell számítani. Az egyéb kedvezménnyel utazók azonban a létszámnak a menetkedvezmény szempontjából történő megállapításánál nem vehetők figyelembe.

A menetkedvezmény kiszolgáltatása kizárólag az erre a célra rendszeresített utalványon tett bejelentés alapján történik. Az utalványt a kiindulási állomáson (menetjegyirodában) egy példányban kell bemutatni. Az utalványt 50 főnél kisebb létszámú csoport utazása esetében legkésőbb 1 órával, ennél nagyobb létszámú csoport utazása esetében pedig 48 órával korábban kell annak a vonatnak az indulása előtt leadni, amellyel a csoport utazni kíván. Ugyanekkor kell a menetdíjat is megfizetni.

A menetkedvezmény igénybevételéhez a következő igazolványok, illetőleg igazolások szükségesek :

a) a sportversenyeken ténylegesen közreműködő versenyzőknél, továbbá a versenyzőkkel együtt utazó sportvezetőknél, edzőknél, orvosnál, gyúrónál, szertárosnál az illetékes, éspedig a járási versenyekre a járási, a megyei és országos versenyekre a megyei, illetőleg budapesti sportfelügyelő által kiállított utalvány és névjegyzék, valamint sportköri igazolvány, amelyből a résztvevő versenyzői, edzői, orvosi stb. minősége kitűnik ;

b) sportversenyeken ténylegesen közreműködő játékvezetőknél, versenybíráknál az illetékes sportfelügyelő által kiállított utalvány, valamint az illetékes sportszövetség által kiállított arcképes játékvezetői, illetőleg versenybírói igazolvány ;

c) a természetjáróknál a Magyar Természetbarát Szövetség által kiállított utalvány, valamint a Szövetség által évenként érvényesített arcképes igazolvány ;

d) spartakiádokon és egyéb tömegversenyeken résztvevő versenyzőknél az illetékes sportfelügyelő által kiállított utalvány, valamint a lakóhely szerint illetékes tanács által kiállított személyazonosságot és igényjogcsuttságot tanúsító igazolás.

Az *a*) és *c*) pontban említett sportolók utazása esetében az előírt utalványhoz jegyzéket kell csatolni, amelynek tartalmaznia kell a résztvevők nevét, tagsági könyvük számát, továbbá azt, hogy a versenyen milyen minőségben vesznek részt.

A *d*) pontban említett versenyzők névjegyzékét a tanács által kiállított igazolás tartalmazza.

A jegyváltáskor az utalványt a jegypénztár lebélyegzi és az utasnak, illetőleg a csoport vezetőjének visszaadja. Mind az oda-, mind a visszautazás alkalmával külön utalványt kell benyújtani. Ha azonban az elszámolás menettérti útra történik, egy utalvány is elegendő. Ebben az esetben az utalványt visszautazás előtt a jegypénztárnál le kell bélyegeztetni.

Ha az elszámolás egy útra történik, a szállítólajstrom, illetőleg menetjegy érvénytartama a rendes árú menetjegyre megállapított érvénytartammal azonos.

Menettérti útra történő elszámolás esetében az úrmenetjegy, illetőleg szállítólajstrom érvénytartama megegyezik az utalványon feltüntetett érvényességi idővel.

A szállítólajstromon elszámolt csoportok valamennyi tagja részére a vasút díjtalan részvételi jegyet ad ki. A részvételi jegyet az utazás egész tartama alatt meg kell őrizni. Azt, aki a csoport tagjai közül részvételi jegyét nem tudja felmutatni, a vasút jegy nélküli utasnak tekinti. A részvételi jegyet az utazás befejezésekor a célállomáson át kell adni.

A menetkedvezmény mind az 1., mind a 2. kocsiosztályon érvényes. 100 km-ig bezárólag csak személyvonat, 100 km-en felül pedig sebes- és gyorsvonat is igénybe vehető. Ha az utat részben személy-, részben pedig sebes- vagy gyorsvonaton teszik meg vagy ha az utazás két vasút vonalát érinti és az útvonal össztávolsága a 100 km-t meghaladja, sebes- vagy gyorsvonat az útvonal 100 km-nél rövidebb részén is igénybe vehető.

Az utazás nem szakítható meg. Közbeeső állomáson odaútban a felszállás, visszaútban a leszállás lehetséges.

A sportolók felszerelésüket és sporteszközeiket — amennyiben azok az együtt utazó sportolók ülőhelye alatt és fölött elférnek — a személykocsiba kézipoggyászként díjtalanul behivhetik. A kézipoggyász súlya azonban nem haladhatja meg személyenként a 20 kg-ot.

A Dunapataj—Baja útvonalon közlekedő vasútpótló járaton a kedvezmény csak a Szegedi Vasútigazgatóság Kirendeltség (Baja vasútállomása) engedélyével vehető igénybe. Az igényt a tervezett utazás előtt legalább 48 órával kell a Kirendeltségnek írásban vagy táviratilag bejelenteni.

I) Úttörők menetkedvezménye

1. A kedvezménynek az a rendeltetése, hogy az úttörők kirándulásaikra, gyakorlatozásaikra, táborozásaikra történő utazásait elősegítse.

2. A kedvezményre a Magyar Úttörők Szövetsége által kiállított, az illető évre érvényes arcképes úttörő igazolvánnyal rendelkező úttörők és úttörővezetők, valamint az úttörőigazolvánnyal még nem rendelkező kisdobosok jogosultak, ha legalább 6 úttörőből (kisdobosból) álló őrsi egységben utaznak. Ha a csoport tagjai egészben vagy részben kisdobosok, akkor csak igazolvánnyal ellátott úttörővezetők kíséretében utazhatnak.

3. A 10 éven felüli úttörők és az úttörővezetők 50%-os, a 10 éven aluli kisdobosok pedig 66%-os mérsékléssű menetdíj megfizetése mellett utazhatnak. Az egyéb kedvezménnyel utazók a létszámnak a menetkedvezmény szempontjából történő megállapításánál nem vehetők figyelembe.

4. A menetkedvezmény kiszolgáltatása kizárólag az erre a célra rendszeresített, az 5. pontban megjelölt kiállító szerv által aláírt és lebélyegzett bejelentés alapján történik. A bejelentést két példányban a kiindulási állomáson (menetjegyirodában) 50 főnél kisebb csoport utazása esetében legkésőbb 1 órával, ennél nagyobb létszámú csoport utazása esetében pedig 48 órával kell annak a vonatnak az indulása előtt átadni, amellyel a csoport utazni kíván. Ugyanekkor kell a menetdíjat is megfizetni.

A bejelentés egyik példányát a vasút bevonja és a szállítólajstrom bejelentés példányához csatolja. A másik példányt lebélyegzi és a csoport részére visszaadja. Ha a jegyváltás nem menettérti útra történik, mind az oda-, mind a visszaútban külön írásbeli bejelentést kell a vasútnak átadni. Ugyancsak külön írásbeli bejelentést kell adni akkor is, ha a résztvevők az utat több részletben, külön jegyváltással teszik meg.

5. A menetkedvezmény igénybevételéhez szükséges írásos bejelentést annak az úttörőcsapatnak a vezetője írja alá, és látja el a csapat bélyegzőjével, amelynek kötelékébe a csoport tagjai tartoznak. Ezt a bejelentést a szervező testületi elnöknek is alá kell íttatnia és le kell bélyegeznie. A szervező testületi elnök saját munkahelyének a bélyegzőjét használja.

Ha az utazást Úttörőház szervezi, a bejelentést csak az Úttörőház igazgatójának kell aláírnia és lebélyegeznie. A bejelentésnek az utazás célját (kirándulás, gyakorlatozás,

Declassified in Part - Sanitized Copy Approved for Release @ 50-Yr 2013/08/26 : CIA-RDP81-01043R002400040001-6

Declassified in Part - Sanitized Copy Approved for Release @ 50-Yr 2013/08/26 : CIA-RDP81-01043R002400040001-6

9. Hadirokkantak kedvezménye

A világtalan hadirokkantak a részükre kiállított arcképes igazolvány alapján díjtalan utazásra jogosultak, kísérőjük részére pedig 50%-os mérsékletű menetjegyet válthatnak.

Az I. és II. járadékosztályú hadirokkantak, valamint ezeknek az igényjogosult családtagjai korlátlan 50%-os mérsékletű utazási kedvezményre jogosultak közszolgálati arcképes igazolvány alapján, a közszolgálati alkalmazottakra megállapított feltételek mellett.

A III. és IV. járadékosztályú hadirokkantak, valamint a hadiözvegyek évente ötször 50%-os mérsékletű utazási kedvezményre jogosultak. A hadirokkantak és hadiözvegyek utazási igazolványukat a lakóhelyük szerinti tanács egészségügyi (szociálpolitikai osztálya) igazolása alapján a lakóhelyük szerint illetékes MÁV Igazgatóságtól igényelhetik.

F) Tanulók menetkedvezménye

1. Tanulók havijegye iskolábajárás céljára

1. A tanulóhavijegy rendszeres iskola- (tantolyam) látogatásra szolgál és az kizárólag a tanuló lakóhelyéhez legközelebb fekvő állomásról vagy megállóhelyről a tanintézethez legközelebb fekvő állomásra, illetőleg megállóhelyre és visszautazásra jogosít.

A tanulóhavijegy naponta egy menettérti útra használható.

A tanfolyamhallgatók és azok a tanulók, akik nem naponta járnak iskolába a havijeggyel csak azon a napon utazhatnak, amelyiken tanítás van.

A havijegy a tárgyhónap 6. napjának 0 órájától a következő hónap 5. napjának 24. órájáig érvényes.

A tanulóhavijegy 100 km távolságig az alábbi áron váltható :

Km	A havijegy ára egy hónapra személyvonat		Km	A havijegy ára egy hónapra személyvonat	
	1.	2.		1.	2.
	kocsiosztályán forintban			kocsiosztályán forintban	
1—10	16,50	11,—	41—50	97,50	65,—
11—15	27,—	18,—	51—60	117,—	78,—
16—20	39,—	26,—	61—70	135,—	90,—
21—27	52,50	35,—	71—80	151,50	101,—
28—30	58,50	39,—	81—90	171,—	114,—
31—40	78,—	52,—	91—100	190,50	127,—

3. A tanulóhavijegyre arcképes „Tanulóigazolvány" alapján családi állapotukra tekintet nélkül azok a tanulók igényjogosultak, akik lakóhelyükön kívül fekvő tanintézetet (egyetemet, főiskolát, középiskolát, technikumot, általános iskolát, gyógypedagógiai intézetet, szakiskolát stb.), továbbá egy hónapnál hosszabb tanidejű tanfolyamokat tanulmány céljából rendszeresen látogatnak és a tanintézet székhelyén keresetet biztosító foglalkozásuk nincs.

Igényjogosultak az ipari tanulók is, akik tanulmányi és gyakorlati idejük alatt a kollektív szerződésben biztosított bérezésben részesülnek.

4. A „Tanulóigazolvány" c. nyomtatvány bármely állomáson 80 fillérért kapható. A tanuló a tanintézettel igazoltatni köteles a tanulóigazolványban a tanulmányi viszony fennállását és azt, hogy lakóhelye a tanintézet székhelyén kívül fekszik. A 18 évnél idősebb tanulóknál (ipari tanulók kivételével) igazoltatni kell azt is, hogy a tanulónak a tanintézet székhelyén önálló keresete nincs.

2. Tanulók és tanfolyamhallgatók hazautazására szolgáló menetkedvezmény

1. *a)* Az egyetemi és főiskolai hallgatók, továbbá középiskolások, technikumok egyéb szakiskolák, iparitanuló és általános iskolák, gyógypedagógiai intézetek tanulói (továbbiakban tanulók) az iskola székhelye és szüleik (eltartóik), ha pedig nősek (férjezettek) házastársuk lakóhelye közötti viszonylatban tanévenként öt esetben oda-visszautazásnál 50%-os menetkedvezményre jogosultak.

b) Az általános, közép- és felsőfokú iskolák esti tagozatán tanuló, továbbá az iskolai tanulmányaikat már befejező, kizárólag át- vagy továbbképzés érdekében rendezett, egy hónapnál hosszabb tanidejű szaktanfolyam hallgatói a tanfolyam székhelye és szüleik, ha pedig nősek (férjezettek), házastársuk lakóhelye közötti viszonylatban oda-visszautazásra, a tanfolyam tartama alatt, havonként egy ízben 33%-os menetkedvezményre jogosultak.

Azok a tanulók és tanfolyamhallgatók, akik a tanintézet székhelyén házastársukkal együtt laknak, vidéken elhelyezett gyermekükhöz a kedvezményt csak abban az esetben vehetik igénybe, ha az iskola székhelyén diákszállóban vagy olyan albérleti szobában laknak, amely gyermekük eltartására alkalmatlan.

2. A tanfolyamhallgatók az 1. *b)* pont alatti menetkedvezményre nem jogosultak abban az esetben, ha részükre a tanfolyam vezetősége vagy annak felügyeleti hatósága a hazautazás költségét megtéríti.

3. Ez a kedvezmény a külön e célra szolgáló 3 Ft-os igazolvány alapján váltó igénybe.

4. Kétszeres igénybevétel a kedvezményből való kizárást vonja maga után.

3. Tanulmányi kirándulási kedvezmény tanulók és tanfolyamhallgatók részére

1. Tanulmányi kirándulásra félárú jeggyel utazhatnak a tanulók tanári (tanítói) kísérettel, ha legalább 10 tanuló utazik együtt.

A kedvezményt a három hónapnál hosszabb tanidejű tanfolyamok hallgatói is igénybe vehetik.

Két 10 évesnél fiatalabb gyermek egy félárú menetjeggyel utazhat. A tanulókkal együtt utazó tanárok (tanítók), továbbá 20 főig egy, 21-től 50 főig kettő, azon felül pedig három szülői munkaközösségi tag is igénybe veheti a félárú menetkedvezményt.

2. A kedvezményt a tanulók az iskola igazgatóságának, a tanfolyamhallgatók a tanfolyam vezetőségének írásbeli bejelentése alapján vehetik igénybe. Ezt az igazolást a bejelentésre kell rávezetni.

A bejelentést az iskola bélyegzőjével kell lebélyegezni.

A bejelentésnek az utazás célját, idejét, a használandó vonatot, a célállomást és a részvevők számát, továbbá azt kell tartalmaznia, hogy a részvevők valamennyien tanulók és tanárok (tanítók), illetőleg a szülői munkaközösség tagjai.

Ha a jegyváltás nem menettérti útra történik, mind az oda-, mind a visszaútban külön írásbeli bejelentést kell adni. Ugyancsak külön-külön írásbeli bejelentést kell adni akkor is, ha a részvevők az utat több részletben külön jegyváltással teszik meg.

3. Az írásbeli bejelentést a használni kívánt vonat indulása előtt legkésőbb 48 órával kell az állomáson (menetjegyirodában) átadni, 2 példányban.

4. A bejelentés egyik példányát az állomás bevonja, a másik példányt pedig lebélyegezve visszaadja.

5. Az utazás három ízben, menettérti útra történt jegyváltás esetében pedig mind az oda-, mind a visszaútban három-három ízben megszakítható. Az útmegszakítási szándékot a jegyváltáskor be kell jelenteni. Az útmegszakítási állomások nevét a jegykiadó állomás a szállítólajstromra rávezeti. Az útmegszakítást az útmegszakítási állomáson a megérkezéstől számított egy órán belül be kell jelenteni, továbbutazás előtt pedig a szállítólajstromot le kell bélyegeztetni. Az állomás az útmegszakítást a szállítólajstromon hátoldalán igazolja.

G) Csoportos utazási kedvezmény

1. A csoportos utazási kedvezménynek az a rendeltetése, hogy a Párt, a szakszervezetek, a tömegszervezetek, üzemek, vállalatok stb. által szervezett csoportos utazásokat elősegítse.

2. A csoportos utazási kedvezmény abban az esetben vehető igénybe, ha a szervezett utazás keretében legalább 25 fő utazik együtt. Ennél kisebb létszámú csoport a kedvezményt csak akkor veheti igénybe, ha a menetdíjat 25 fő után megfizetik.

A kedvezmény mérve 33%, legalább 500 főnyi csoport együttutazása esetén pedig 50%.

A kedvezményt csak olyan csoport veheti igénybe, amelynek minden egyes tagja a kiindulási állomástól a közös célállomásig utazik.

3. A kedvezményt a csoportok az utazást rendező szerv írásos igazolása alapján vehetik igénybe. Ennek az igazolásnak, amely egyúttal az utazás bejelentésére is szolgál, az alábbi adatokat kell tartalmaznia :

az utazás célját, a kiindulási és célállomást, a használni kívánt vonat indulási időpontját, a csoport létszámát.

Declassified in Part - Sanitized Copy Approved for Release @ 50-Yr 2013/08/26 : CIA-RDP81-01043R002400040001-6

Declassified in Part - Sanitized Copy Approved for Release @ 50-Yr 2013/08/26 : CIA-RDP81-01043R002400040001-6

6. Mezőgazdasági termelőszövetkezeti tagok bérletjegye

1. A mezőgazdasági termelőszövetkezeti tagok részére munkábajárás céljára félhavi és havi bérletjegy kerül kiadásra. A bérletjegy csak személyvonaton érvényes.

2. A bérletjegy ára:

Km	Félhavi bérletjegy		Havi bérletjegy	
	1. kocsiosztályban	2. kocsiosztályban	1. kocsiosztályban	2. kocsiosztályban
	forintban			
1— 5	14,10	9,40	28,20	18,80
6—10	28,10	18,70	56,10	37,40
11—15	45,90	30,60	91,80	61,20
16—20	66,30	44,20	132,60	88,40
21—27	89,30	59,50	187,50	119,—
28—30	99,50	66,30	198,90	132,60

3. A bérletjegyet a mezőgazdasági termelőszövetkezeti dolgozók lakóhelyük és a termelőszövetkezet földterülete mellett fekvő vasútállomások között erre a célra rendszeresített igazolvány alapján legfeljebb 30 km távolságig igényelhetik.

4. Az igazolvány-nyomtatvány bármely állomáson 80 fillérért kapható.

7. Általános havijegy

1. Az általános havijegynek az a rendeltetése, hogy azok az utasok, akik a dolgozók kedvezményére nem jogosultak (pl. önálló kisiparosok, kereskedők, munkaközösségi tagok, bejáróhők stb.), de rendszeresen utaznak lakóhelyükről, illetőleg tartózkodási helyükről egy, meghatározott állomásra, a naponta történő menetjegyváltás kiküszöbölésével, kedvezményesen utazhassanak.

2. A kedvezményt bárki igényelheti, az alábbi táblázatban feltüntetett távolságokra és árakon.

3. A havijegy ára:

Kilométer	A havijegy ára	
	2. kocsiosztályban	1. kocsiosztályban
	forintban	
1— 5	25,—	37,50
6— 10	50,—	75,—
11— 15	75,—	112,50
16— 20	100,—	150,—
21— 27	130,—	195,—
28— 30	150,—	225,—
31— 40	170,—	255,—
41— 50	190,—	285,—
51— 60	210,—	315,—
61— 70	230,—	345,—
71— 80	250,—	375,—
81— 90	270,—	405,—
91—100	290,—	435,—

4. A kedvezmény igénybevételéhez csak „Személyi igazolvány" szükséges. Aki nincs személyi igazolvánnyal ellátva (16 éven aluli, idegen állampolgár), arcképes személyazonossági igazolvány, útlevél alapján vehető igénybe a kedvezményt.

5. A havijegy egy hónapig, azaz pedig a tárgyhónap 6. napjának 0 órájától a következő hónap 5. napjának 24. órájáig érvényes.

A havijegy az érvényesség tartamán belül, a rajta feltüntetett két állomás közti útvonalra, a menetrend szerinti személyvonatokon; naponta egy menettérti utazásra jogosít.

Egy utas birtokában egyszerre több havijegy is lehet.

A havijegy legkorábban a használat előtt három nappal váltható, de legkésőbb a használatbavételt megelőző napon kötelező a megváltása. A vasút a havijegyet csak olyan időben adja ki, amikor a menetrend szerinti vonatokhoz jegykiadás nincs. Havijegyet csak a személyi igazolvány felmutatása mellett lehet váltani. A havijegy kiadásakor a vasút a személyi igazolvány (vagy azt helyettesítő személyi igazolás) számát és jelét a havijegyre rávezeti.

A havijegy átruházása tilos, azt csak az a személy használhatja, akinek a személyi igazolvány száma a jegyen szerepel. A havijegy csak a személyi igazolvánnyal együtt jogosít utazásra. A jegyet az utazás megkezdése előtt alá kell írni. Ha az aláírás hiányzik, azt az első jegyvizsgálat során pótolni kell. A havijegyet más személy nevére átírni vagy kicserélni nem lehet.

A havijegyet az utas tartózkodási helyének vasútállomásán válthatja, ahonnan utazni kíván.

A GySEV vonalra érvényes jegyek megállóhelyen is megválthatók.

6. A havijegy magasabb kocsiosztályon csak a rendesárú menetdíjkülönbözet, gyors- vagy sebesvonaton pedig csak a teljesárú gyors-, illetőleg sebesvonati pótdíj megfizetése mellett érvényes.

A menetdíjkülönbözetet mindig a felszállási állomástól a leszállási állomásig terjedő egész útvonalra kell megfizetni.

A 1. kocsiosztályra váltott havijegy a gyors- és sebesvonat 2. kocsiosztályán ráfizetés nélkül érvényes.

Különvonaton a havijegy még ráfizetéssel sem érvényes. Különleges díjszabással közlekedő vonatokon (gyorsmotorvonat stb.) a vasút a bérletjegyek használatát külön hirdetményben szabályozza.

7. A havijeggyel az azon feltüntetett két állomás közti útvonalba eső állomásokon felszállni és leszállni szabad. Az utazás azonban nem szakítható meg.

A fel- és leszállás azokon az állomásokon, ahol menetrend szerint tilos, havijeggyel sincs megengedve.

8. A havijegy hosszabb út részbeni fedezésére felhasználható. A továbbutazásra érvényes menetjegyet a kiindulóskor a jegypénztárnál kell megváltani.

9. A vasút a 10 éven aluli gyermekek részére is csak teljesárú havijegyet szolgáltat ki.

8. Közszolgálati alkalmazottak kedvezménye

Az állami költségvetés keretében bruttó rendszerben gazdálkodó szerveknek azokat a tényleges munkaviszonyban álló, állandó főfoglalkozású dolgozóit, akik közszolgálati (nem kollektív) bérrendszer (általános közszolgálati, egészségügyi, felsőoktatási, pedagógus, tanácsi, ügyészi, pénzügyőrségi, vámőrségi stb.) szerint kapják illetményüket;

a Postavezérigazgatóság felügyelete alá tartozó szervek állományában levő dolgozóit:

a honvédség és a belügyi szervek hivatásos állományába tartozó tagjait, valamint polgári alkalmazottait félárú menetjegy váltására jogosító arcképes igazolvány illeti meg. A kedvezmény az igényjogosultakkal közös háztartásban élő feleséget és az eltartott, 18 éven aluli édes, mostoha vagy örökbefogadott gyermeket is megilleti. A tanulmányát folytató gyermek legfeljebb 24. életéve betöltéséig jogosult az igazolványra.

Az igazolvány a MÁV vonalain (beleértve a MÁV-BEV vonalakat is), a Győr—Sopron—Ebenfurti Vasút, a Gazdasági Vasút, az Állami Erdei Vasútak, valamint a Magyar Hajózás Rt. vonalain, továbbá a Fővárosi Villamos Vasút által kezelt Budafok—Nagytétény és Budafok—Törökbálint vonalakon jogosít félárú jegy váltására.

Az igazolvány egy naptári évre szóló érvényességgel kerül kiadásra s az bélyeg beragasztásával négy ízben további folytatólagos egy-egy évre érvényesíthető. Az igazolványért a kiállítás alkalmával 20 Ft térítést és 5 Ft kiállítási díjat, érvényesítés alkalmával pedig 20 Ft térítést és 3 Ft kiállítási díjat kell fizetni.

Az igazolvány a Győr—Sopron—Ebenfurti Vasút vonalán évi 12,— Ft, az Állami Erdei Vasutak vonalán pedig évi 2,— Ft **külön** érvényesítési díj befizetése ellenében jogosít csak 50%-os mérséklésű utazási kedvezmény igénybevételére, ha az igazolványt a tárgyévre az államvasutak már érvényesítette. Az említett vasutakon az érvényesítési díjat a vasúton történő első jegyváltás alkalmával kell a jegypénztárnál vagy a jegyvizsgálónál megfizetni.

A kedvezmény a MÁV Széchenyi-hegyi Úttörővasuton nem vehető igénybe.

Az igazolvány alapján egyéb kedvezményből további 50%-os kedvezmény nem igényelhető.

Akik erre a kedvezményre jogosultak — függetlenül attól, hogy igazolványukat kiváltották-e —, a fizetéses szabadság idejére rendszeresített évi egyszeri 50%-os utazási kedvezményt nem vehetik igénybe.

Elveszett, megrongált vagy használhatatlanná vált igazolványnak újbóli kiállításáért az 5,— Ft kiállítási díjon felül 25,— Ft különdíjat is kell fizetni.

Declassified in Part - Sanitized Copy Approved for Release @ 50-Yr 2013/08/26 : CIA-RDP81-01043R002400040001-6

Declassified in Part - Sanitized Copy Approved for Release @ 50-Yr 2013/08/26 : CIA-RDP81-01043R002400040001-6

oldalán a tárgyév rovatába az utalvány számát és a kiszolgáltatás időpontját tintával bejegyezte.

6. Azok az egyházi személyek, akik a közszolgálati alkalmazottak 50%-os menetkedvezményének igénybevételére nem jogosultak, fizetett szabadságuk idejére a kedvezményt a MÁV budapesti igazgatóság menetkedvezményi csoportjától külön igényelt utalvány alapján használhatják. Ez az utalvány személyi igazolvány felmutatása mellett érvényes. Ezeknek az utalványoknak a számát igazolványba előjegyezni nem kell.

7. Az igényjogosultság igazolását a közületi alkalmazottaknál a szolgálati főnökség, egyéb dolgozóknál a munkaadó és az üzemi bizottság, illetőleg, ha üzemi bizottság nincs helyette az illetékes szakszervezet vagy szakmaközi bizottság, a szakszervezetek alkalmazottainál az alkalmazó szakszervezet, a kisipari szövetkezetben dolgozó tagoknál a szövetkezet végzi. A nyugdíjasoknál az igényjogosultságot az utalványt kiadó Szakszervezeti Központ (Területi Bizottság, Üzemi Bizottság) igazolja. Az igazolás az utalvány aláírásával és lebélyegzésével történik. Ha a munkaadónak bélyegzője nincs, helyette üzemének pontos címét kézírással jegyzi fel.

A 14—18 éves gyermekeknél az iskolai tanulmány folytatását az illetékes tanintézet külön iratával (pl. leckekönyvvel, a következő tanévre történt beiratásra vonatkozó irattal stb.) kell igazolni.

A kedvezményt felesége jogán igénybevevő férj a munkaképtelen, jövedelem nélküli és vagyontalan voltát hatósági irattal tartozik igazolni.

Az utalvány tulajdonosa a vasúti személyzet kívánságára a saját és a családtagjainak személyazonosságát erre a célra alkalmas igazolvánnyal, elsősorban személyi igazolvánnyal köteles igazolni.

Az utalvány kiszolgáltatásáért, a beírt adatok helyességéért az azt aláíró munkaadó, üzemi bizottság vagy az igazolást eszközlő egyéb szerv és a munkavállaló anyagilag és büntetőjogilag felelős. A vasút egy igényjogosult részére egynél több utalvány kiszolgáltatása, valamint valótlan adatok igazolása esetén az utalvány jogosulatlan használója és az igényjogosultságot igazolók ellen büntető feljelentést tesz.

8. Az utalvány alapján a vasút az utas kívánságának megfelelően vagy külön az oda- és külön a visszaútra érvényes egyútra szóló féljegyet vagy félárú menetértí jegyet szolgáltat ki. A menetértí jegyet a visszautazáskor is le kell bélyegeztetni. A menetjegy mind az oda-, mind a visszautazáskor valamely középállomásig és onnan az utalványon feltüntetett célállomásig két részletben is megváltható. Ilyen esetben a jegypénztáros a középállomás megjelölését tintával feljegyzi az utalványra.

9. A kedvezmény az utalványon feltüntetett állomások között gyors-, sebes-, személyvonat 1. vagy 2. kocsiosztályán egyszeri oda- és visszautazásra érvényes. Expressz- és különvonatokon érvénytelen.

A díjszabási korlátozással közlekedő motorvonatokon érvényes szabályokat a vasút külön hirdeti meg.

Kiindulási állomásként az utalványon a dolgozó lakóhelye vagy munkahelye szerinti vasútállomás tüntethető fel.

Igénybevehető a kedvezmény különböző közlekedési eszközök használata (kombinált utazás) esetén csak az oda- vagy csak a visszaútban is.

10. Az utalvány csak az előoldalán feltüntetett szabadságidő alatt érvényes utazásra oly módon, hogy az odautazás a szabadság kezdete előtti napon 12 órától — ha ez munkaszüneti nap, az ezt megelőző napon 12 órától is megkezdhető. A visszautazást a szabadság utolsó napján, legkésőbb azonban az odautazás napjától mint első naptól számított 35. napon éjfélig be kell fejezni. Ha a szabadság utolsó napja után munkaszünetes nap következik, akkor az utazást ennek a napnak 24. óráját kell befejezni. Ez azonban az utalvány 35 napos érvénytartalmát nem hosszabbíthatja meg. A nyugdíjasok részére kiszolgáltatott utalvány 35 napig érvényes oly módon, hogy az odautazásra történő jegyváltáskor az utalványon alkalmazott bélyegző kelte az érvényesség első napjának számít.

Az utalványra kiszolgáltatott menetértí jegy érvénytartama az utalványéval megegyezik. A menetértí jeggyel az utazást a jegyváltás napján kell megkezdeni és az utalvány utolsó érvényességi napjának 24. óráját kell befejezni.

Amennyiben az utalványon feltüntetett szabadságidő a következő naptári évre áttérjed, az utalvány visszautazásra — egyéb feltételek fennforgása esetén — érvényes.

11. Az utazás mind az oda-, mind a visszaútban láttamozás mellett egy ízben megszakítható, éspedig az egy útra szóló jeggyel a jegy érvénytartamán belül, a menetértí jeggyel pedig tetszés szerinti időre, de csak az utalvány érvénytartamán belül. A menetjegyet az útmegszakítás igazolása végett megérkezéskor az útmegszakítási állomáson azonnal be kell mutatni. Továbbutazáskor a menetjegyet le kell bélyegeztetni.

Ha az utazás az utalványon feltüntetett viszonylaton belül kétszeri jegyváltással történik, az utazás mindkét jeggyel — a menetjegy érvénytartamán belül — egy-egy ízben megszakítható.

4. Dolgozók hétvégi különvonatai

A Magyar Államvasutak a nyári idényben (június hó 1-től szeptember hó 30-ig) az üzemek, a gyárak, a vállalatok, az intézmények, a közületek stb. munkavállalói és azok hozzátartozói részére Budapestről a balatoni, illetőleg velencetavi fürdőhelyekre, valamint a felsődunai állomásokra hétvégi vonatokat helyez forgalomba.

A menetjegyet az IBUSZ Központi Menetjegyirodájában : V. Vigadó tér 2. Tel. 185-890, 185-899, 185-898, 185-897 ; 7. sz. fiókjában : November 7 tér 3. Tel. 420-583 ; 9. sz. fiókirodájában : VI. Lenin körút 66. Tel. 124-290 ; 16. sz. fiókirodájában : XI. Bartók Béla út 9. Tel. 269-432 ; 19. sz. fiókirodájában : Újpest, Bajcsy-Zs. út 13. Tel. 293-475 ; Csepeli fiókirodájában : Rákóczi út 87. Tel. 144-418 ; Kőbányai fiókirodájában : Kőrösi Csoma S. út 3. Tel. 148-834 ; 17. sz. fiókirodájában : II. Mártírok útja 67. Tel. 350-782 csütörtökön délig kell megváltani. Menetjegy az Expressz Ifjúsági Utazási Irodában : V. Váci u. 10. (Tel. 380-111) is váltható.

Menetértí jegy ára :

Szobig, Diósjenőig — Vácon át —, valamint a velencetavi fürdőhelyekre 8,80 Ft, a Balaton menti fürdőhelyekre Siófokig, illetőleg Balatonalmádiig 20,80 Ft, Fonyódig, ill. Zánka-Köveskálig 27,30 Ft, Badacsonyig 29,— Ft, Keszthelyig, ill. Tapolcáig 32,10 forint.

A jegy ára a gyógy- és üdülőhelyi díjat nem foglalja magában.

A különvonatokon csakis az erre a célra rendszeresített menetértí jegyek jogosítanak utazásra, amelyek kizárólag a menetjegyen feltüntetett napon, a megjelölt vonaton és kocsiban érvényesek.

Szülőkkel együttutazó két 4—10 éves gyermek egy menetértí jeggyel utazhat.

A felsődunai különvonatokról csak Nógrádverőce, Kismaros, Nagymaros-Visegrád, Nagymaros, Dömösi átkelés és Zebegény, ill. Magyarkút-Nógrádverőce Magyarkút, Szokolya és Nógrád állomásokon, a velencetavi különvonatokról csak Velence, Velencefürdő, Gárdony és Agárd állomásokon, illetve megállóhelyeken, a balatoni különvonatokról pedig csak kizárólag balatoni állomásokon, illetve megállóhelyeken szabad leszállni, illetve azokra felszállni.

A fel nem használt menetértí jegyek árát a vasút nem téríti vissza.

A balatoni különvonatok menetrendje a 146—152. oldalon található.

5. Mezőgazdasági, szőlő- és erdőmunkások, földmunkások (kubikusok), kőbánya- és útépítő munkások menetkedvezménye

1. A kedvezménynek az a rendeltetése, hogy azok a munkakönyvvel ellátott mezőgazdasági, szőlő- és erdőmunkások, földmunkások (kubikcsok), kőbánya- és útépítő munkások, akik a dolgozók menetértí kedvezményére nem jogosultak — nemre, korra és családi állapotra tekintet nélkül —, munkahelyükről állandó lakóhelyükre és vissza, havonta két alkalommal 50%-os menetkedvezménnyel utazhassanak.

2. A kedvezményt igénybe vevő dolgozóknak „Igazolvány mezőgazdasági, szőlő- és erdőmunkások, földmunkások, kőbánya- és útépítő munkások részére" elnevezésű, szabályszerűen kiállított és nyilvántartásba vett igazolvánnyal (továbbiakban igazolvány) és a munkáltató által kiállított igazolással kell rendelkezniük. Az igazolásból ki kell tűnni, hogy a dolgozónak munkakönyve van, szerződésbeli kötelességéből kifolyóan utazik, mely időponttól meddig szerződött le, milyen munka végzésére vállalkozott. Ebben az igazolásban a munkáltató nevét és a munkahelyet is pontosan fel kell tüntetni. Ha a munkáltató magánszemély, az általa kiadott igazolást az illetékes tanáccsal is láttamoztatni kell.

Az igazolvány a munkáltató külön írásos igazolása nélkül a kedvezmény igénybevételére nem jogosít. A munkahelyre történő első utazáskor a munkáltató helyett a munkavállaló állandó lakóhelye szerint illetékes tanáccsal kell a fenti adatokat igazoltatni.

Az igazolvány bármely vasútállomáson vásárolható. Ára 80 fillér. A dolgozónak állandó lakóhelyét személyi igazolványával kell igazolnia. A személyi igazolvány alapján a szükséges adatokat a vasút jegyzi be az igazolványba. Ha a dolgozónak nincs személyi igazolványa (16 éven aluli munkavállaló stb.), állandó lakóhelyét az illetékes tanáccsal kell az igazolványában igazoltatnia.

3. Az igazolvány nyilvántartásbavételére stb. a dolgozók menetértí kedvezményére vonatkozó határozmányokat kell értelemszerűen alkalmazni. (L. E-2. pont.)

4. Az igazolvány alapján a dolgozó menetjegyét egy útra vagy menetértí útra egyaránt megválthatja. Egy útra érvényes menetjegy váltásakor az igazolványból egy rovatot bélyegez le a vasút, menetértí jegy kiadásakor pedig két rovatot. Az igazolvány alapján váltott menetjegy, illetőleg menetértí jegy érvénytartama azonos a rendesárú menetjegy vagy menetértí jegy érvénytartamával. Budapesten át történő utazás esetében a menetdíjat a metszőpont figyelembevételével állapítja meg a vasút.

5. A kedvezmény csak 2. kocsiosztályon való utazásra vehető igénybe. 100 km távolságig csakis személyvonatra, ennél nagyobb távolságra gyors- és sebesvonatra is érvényes. Különvonaton a kedvezmény nem érvényes. Különleges díjszabással közlekedő vonatokon (gyorsmotorvonat stb.) a kedvezmény igénybevételét a vasút külön hirdetményben szabályozza.

6. Ezzel a kedvezménnyel az utazás nem szakítható meg. Közbeeső állomáson a fel- vagy leszállás tilos. A kedvezmény hosszabb út részbeni fedezésére nem használható.

7. A kedvezménnyel utazó utas a személykocsiba kizárólag olyan kézipoggyászt vihet be, amely kétségtelenül személyes használatára szolgál. Aki ezt a szabályt megszegi, bírságot köteles fizetni.

Declassified in Part - Sanitized Copy Approved for Release @ 50-Yr 2013/08/26 : CIA-RDP81-01043R002400040001-6

Declassified in Part - Sanitized Copy Approved for Release @ 50-Yr 2013/08/26 : CIA-RDP81-01043R002400040001-6

B.

(„B") jelű igazolvány alapján)

A 20 éven aluli nőtlen, hajadon dolgozók állandó munkahelyük állomásáról szüleik állandó lakóhelyének állomására vehetik igénybe a kedvezményt. Ha a dolgozó szülei elhaltak, a kedvezményt gyámja (eltartója) lakóhelyére abban az esetben veheti igénybe, ha az illetékes községi tanács igazolja, hogy az elhalt szülők helyett a gyám gondoskodik a dolgozó neveléséről.

20. életévük betöltése után is megtartják a dolgozók a kedvezményre való jogosultságukat a naptári év végéig, ha a vasút igazolványukat még 20. életévük betöltése előtt nyilvántartásba vette.

C.

(„C" jelű igazolvány alapján)

A 20 éven felüli nőtlen, hajadon és gyermektelen elvált vagy özvegy dolgozók állandó munkahelyük állomásáról eltartásukban élő, gondozásukra szoruló vagyontalan, jövedelem nélküli és munkaképtelen szüleik állandó lakóhelyének állomására vagy vagyontalan és jövedelem nélküli kiskorú árva testvérük állandó lakóhelyének állomására vehetik igénybe a kedvezményt.

Ha a szülőkct több gyermek együttesen tartja el, a kedvezményre akkor is csak egy gyermek jogosult.

Ha árva testvér eltartásáról több testvér gondoskodik, a kedvezményt a testvérek közül csak egy veheti igénybe.

Ha van a szülővel vagy árva testvérrel közös háztartásban élő gyermek vagy testvér, aki gondozza, akkor másik gyermek, illetve testvér az utazási kedvezményt nem veheti igénybe.

Menetkedvezmény szempontjából

a) vagyontalan az, akinek legfeljebb egy bérbe nem adott családi háza és hozzátartozó legfeljebb 400 négyszögöl kertje (belsősége) van,

b) jövedelem nélküli az, akinek havi jövedelme a 75,— Ft-ot nem haladja meg,

c) munkaképtelen az, aki legalább 75%-os rokkantságban, vagy olyan állandó betegségben szenved, mely munkaképességének legalább 75%-os mérvű állandó csökkenését idézi elő, továbbá a legalább 60 éves férfi és 55 éves nő, ha kereső foglalkozást nem folytat.

A kedvezmény csak a hármas feltétel együttes fennforgása esetén illeti meg a dolgozót.

Az A, B és C pontokban felsorolt családtagok állandó lakóhelyének csak az a város (község) tekinthető, ahol a dolgozó családtagja állandóan tartózkodik, bejelentett állandó lakos. Ideiglenesen bejelentett családtaghoz a dolgozók menetkérti kedvezménye nem vehető igénybe. Nem vehető ez a kedvezmény igénybe akkor sem, ha a családtag ugyan a város (község) bejelentett állandó lakosa, azonban nem tartózkodik állandóan lakóhelyén.

Az igényjogosult dolgozók a menetkérti kedvezményt havonta öt ízben vehetik igénybe. Az első három alkalommal az alábbi „A" táblázat szerint, a negyedik és ötödik alkalommal pedig a „B" táblázat szerinti menetkérti jegyre jogosultak.

A dolgozók menettérti jegyének ára

Kilométer	Menettérti jegy ára a személyvonat 2. kocsiosztályában forintban	
	A) táblázat	B) táblázat
1— 20	2,40	3,50
21— 40	3,60	7,10
41— 60	4,50	10,60
61— 80	5,70	13,70
81—100	7,10	17,30
101—120	8,60	20,80
121—140	9,90	24,10
141—160	11,30	27,30
161—180	12,60	30,60
181—200	13,90	33,70
201—220	14,50	35,20
221—240	15,20	36,90
241—260	16,80	38,40
261—280	16,50	40,—
281—300	17,10	41,50
301—320	17,80	43,10
321—340	18,40	44,70
341—360	19,—	46,20
361—380	19,70	47,90
381—400	20,30	49,40
401—420	21,—	51,—
421—440	21,60	52,50
441—460	22,30	54,10
461—480	23,—	55,80
481—500	23,60	57,30
501—520	24,20	58,80
521—540	24,80	60,20
541—560	25,50	61,90
561—580	26,10	63,40
581—600	26,80	65,—
601—620	27,40	66,60
621—640	28,10	68,10
641—660	28,70	69,60
661—680	29,30	71,10
681—700	30,—	72,80

A menettérti jegy a „Dolgozók menettérti jegyének váltására jogosító igazolvány", A, B vagy C jelzésű igazolvány (továbbiakban igazolvány) alapján váltható.

Az igazolvány bármely vasútállomáson vásárolható. Ára 80 fillér.

Az igazolványnak a munkaviszonyra vonatkozó rovatait a munkáltató, a kedvezmény feltétele alapjául szolgáló körülményeket pedig a családtag állandó lakóhelyének tanácsa (fővárosban a tanácsi összekötő) tölti ki a rovatoknak megfelelően és aláírással, valamint lebélyegzéssel igazolja az abban foglaltakat.

Az igazolványba írt adatok helytállóságáról, valamint arról, hogy ezek alapján megilleti-e őt a kedvezmény, az igazolvány tulajdonosa köteles meggyőződni. A helytelen adatokért az igazolvány tulajdonosát terheli a felelősség.

A kisipari szövetkezetben dolgozó tagoknál a munkaviszonyra vonatkozó adatokat a szövetkezet igazolja.

Az igazolványba a dolgozó új (legfeljebb 6 hónapos) igazolványképét kell beragasztani.

A megfelelően kiállított „A" jelű igazolványt a nős dolgozók a feleség, a férjezett dolgozók saját állandó lakóhelyük állomásán, a többi dolgozók pedig az „A", „B" vagy „C" jelű igazolványukat a kedvezmény igénybevételére jogosító családtagjuk állandó lakóhelyének állomásán kötelesek nyilvántartásba vétetni.

A menettérti jegy mind a lakóhely, mind a munkahely állomásán megváltható.

A menettérti jegy kiadását a vasút 30 perccel a vonat indulása előtt megszünteti.

A menettérti jegyével az odautazást a keletbélyegzés napján kell megkezdeni.

A visszautazást már a jegyváltás napján meg lehet kezdeni, legkésőbben azonban a jegyváltás napját első napnak számítva, a 15. nap 24. órájáig meg kell kezdeni.

3. A dolgozók fizetett szabadságának idejére érvényes menetkedvezmény

1. Évente egy menettérti útra 50%-os utazási kedvezményben részesülnek a kollektív szerződés alapján foglalkoztatott dolgozók és az ipari tanulók, ha legalább 3 hónap óta tagjai a szakszervezetnek.

Igénybe vehetik a kedvezményt a nyugdíjasok közül azok, akiket

a) 1956. január 1. előtt nyugdíjaztak, ha 1955. október hótól kezdődően folyamatos szakszervezeti tagsággal rendelkeznek;

b) 1956. január 1. után nyugdíjaztak és szakszervezeti tagságukat nyugdíjazásuk után is folyamatosan megtartották.

Jogosultak még a kedvezményre az ipari szövetkezeti tagok, továbbá azok az egyházi személyek, akik a közszolgálati alkalmazottak kedvezményére nem jogosultak.

Jogosult a kedvezményre a családfő jogán a vele együtt utazó, keresetet nyújtó foglalkozást nem folytató felesége, házasságon kívül közös háztartásban együttélő élettársa, valamint a 10—18 éves életkorú gyermeke.

Férje jogán jogosult a kedvezményre a keresettel rendelkező feleség is, abban az esetben, ha a saját jogán a kedvezmény nem illeti meg (pl. szövetkezeti bedolgozó, nyugdíjas).

A kedvezményre jogosult a felesége jogán a törvényes férj is abban az esetben, ha munkaképtelen, jövedelemnélküli, vagyontalan és eltartásáról felesége gondoskodik.

A 14 évesnél idősebb gyermekek a kedvezményt csak akkor vehetik igénybe, ha szülői ellátás alatt állnak és iskolai tanulmányt folytatnak.

A kedvezmény hivatalos utazásra nem vehető igénybe.

2. A kedvezmény igénybevétele utalvány alapján történik. Egy dolgozó évente egy utalványt vehet igénybe akkor is, ha a szabadságát több részletben veszi ki. Az utalvány ára 30 fillér.

3. A szervezett dolgozók utazására szolgáló utalványok szétosztását a Szakszervezetek Országos Szövetsége végzi. Ezeket az utalványokat a dolgozók 30 fillér ellenében munkaadójuktól kapják, a munkaadó pedig az űrlapokat azok árának megfizetése mellett a Szakszervezetek Országos Szövetségétől vagy az általa megbízott szakszervezetektől igényelheti. A nyugdíjasokat a kiállított utalvánnyal saját szakszervezetük központja, illetőleg a központ által erre feljogosított szerv (Területi Bizottság, Üzemi Bizottság) látja el.

A munkáltató, illetőleg a kiállító szerv az általa kiszolgáltatott utalványok sorszámát és az évszámot egyidejűleg a szakszervezeti tagsági könyv 45. oldalán előjegyzi.

4. Az ideiglenes szakszervezeti tagok részére kiadott utalvány sorszámát és az évszámot az ideiglenes szakszervezeti tagsági könyv hátlapjának belső oldalán, a bejegyzések rovatába kell előjegyezni. Ha az ideiglenes szakszervezeti tagsági könyvet a szakszervezeti tagsági könyvre cserélik ki, a munkáltató az új tagsági könyv 45. oldalára feljegyzi az arra az évre az ideiglenes tagsági könyv alapján már kiadott utalvány számát vagy azt, hogy a dolgozó arra az évre utalványt nem kapott.

Az utalvány a kedvezmény igénybevételére csak szakszervezeti tagsági vagy ideiglenes szakszervezeti tagsági könyv felmutatása mellett érvényes.

5. A kisipari szövetkezeti tagok utalványait az Országos Kisipari Szövetség igényli és osztja szét. A kisipari szövetkezeti tagok a szervezett dolgozók részére rendszeresített utalványt vehetik igénybe. Az utalvány utazásra csak akkor használható, ha a szövetkezet a szövetkezeti tag birtokában levő kisipari szövetkezeti tagsági igazolvány 3—4.

Declassified in Part - Sanitized Copy Approved for Release @ 50-Yr 2013/08/26 : CIA-RDP81-01043R002400040001-6

Declassified in Part - Sanitized Copy Approved for Release @ 50-Yr 2013/08/26 : CIA-RDP81-01043R002400040001-6

E) Dolgozók menetkedvezménye

1. A dolgozók napi munkába járására szolgáló jegyek

1. A dolgozók jegyei a munkahelyre kizárólag **munkába történő rendszeres, naponkénti** utazásra szolgálnak és azok csak a dolgozó állandó lakóhelyéhez legközelebb fekvő állomásról vagy megállóhelyről a munkahelyhez legközelebb fekvő állomásra, illetőleg megállóhelyre és vissza való **megszakítás nélküli utazásra** érvényesek.

Ideiglenes lakóhelyről (tartózkodási helyről) a dolgozók jegye nem vehető igénybe. Kivételt képeznek azok a dolgozók, akiknek állandó lakóhelyük más helységben van, mint a munkahelyük. Ezek a dolgozók, ha a fenti körülményt igazolják, **ideiglenes lakóhelyükről** is igénybevehetik a dolgozók jegyeit, naponkénti munkábajárásra.

2. A dolgozók napi munkábajárására az alábbi jegyek vehetők igénybe:

a) hetijegy,

b) félhavi jegy,

c) havijegy.

3. A hetijegy hétfőn 0 órától vasárnap 24 óráig érvényes. A félhavi jegy a tárgyhónap 6. napjának 0 órájától a 20. nap 24 óráig, illetőleg a 21. nap 0 órájától a következő hónap 5. napjának 24 óráig érvényes. A havijegy a tárgyhónap 6. napjának 0 órájától a következő hónap 5. napjának 24 óráig érvényes. A heti-, félhavi és havi jegyek kiszolgáltatása az érvényesség első napján 0 órától 9 óráig szünetel.

4. A dolgozók jegyei az alábbi táblázatokban meghatározott távolságra és árakon **válthatók:**

a) a dolgozók hetijegyének ára:

Kilométer	Dolgozók hetijegyének ára a személyvonat 2. kocsiosztályán forintban
1—10	3,70
11—15	6,—
16—20	8,70
21—27	11,80
28—30	13,10
31—40	17,50
41—50	21,90
51—60	26,20
61—70	30,20
71—80	33,90

b) félhavi jegy és havijegy ára:

Kilométer	Személyvonaton			
	félhavi jegy		havijegy	
	1.	2.	1.	2.
	kocsiosztályban forintban			
1— 10	11,60	7,70	23,10	15,40
11— 15	18,90	12,60	37,80	25,20
16— 20	27,30	18,20	54,60	36,40
21— 27	36,80	24,50	73,50	49,—
28— 30	41,—	27,30	81,90	54,60
31— 40	54,60	36,40	109,20	72,80
41— 50	68,30	45,50	136,50	91,—
51— 60	81,90	54,60	163,80	109,20
61— 70	94,50	63,—	189,—	126,—
71— 80	106,10	70,70	212,10	141,40
81— 90	119,70	79,80	239,40	159,60
91—100	133,40	88,90	266,70	177,80

5. A dolgozók jegyeit bármely állomáson 80 fillérért beszerezhető arcképes „Dolgozók igazolványa" alapján az állandó lakhelyükön kívül fekvő helyen alkalmaztatási viszonyban levő fizikai és értelmiségi dolgozók, továbbá kisipari termelőszövetkezetekben dolgozó tagok és a házipari szövetkezetek bentdolgozó tagjai — nemre és korra való tekintet nélkül — vehetik igénybe.

6. A dolgozók jegyeit nem vehetik igénybe:

az olyan dolgozók, akik részére a munkáltató a napi utazás költségeit megtéríti;

alkalmaztatási viszonyban nem álló, ipari működésüket önállóan **gyakorló mesterek és mindazok az egyének, akiknek foglalkozása az önállóság jellegével bír** (pl. munkaközösségi tagok, házalók, hordárok, üzletek, gyárak és egyéb üzemek részére otthon dolgozó varrónők, mosónők, fehérneműtisztítók vagy bármiféle iparosok, utcai árusok, cipőtisztítók, háztartási alkalmazottak, bejárónők stb.), azok a kisipari és házipari szövetkezeti tagok, akik a szövetkezet részére otthon végeznek munkát (ún. bedolgozók);

mezőgazdasági termelőszövetkezetek tagjai és végül

akiknek lakóhelye és munkahelye egy község vagy város közigazgatási területén belül van és a munkahely közúti közlekedési eszközzel megközelíthető. Kivételt képeznek Budapest területén a fővárost régi közigazgatási határán kívül lakó és a belterületen dolgozók vagy a belterületen lakó és a főváros régi közigazgatási határán kívül dolgozók.

2. A dolgozók hazautazására szolgáló menettérti jegykedvezmény

Ezt a kedvezményt az alkalmaztatási viszonyban levő dolgozók, továbbá a kisipari szövetkezeti dolgozó tagok (továbbiakban dolgozók) az alábbi feltételek mellett vehetik igénybe:

A.

(„A" jelű igazolvány alapján)

***a)* A nős, férjezett dolgozók állandó munkahelyük állomásáról házastársuk állandó lakóhelyének állomására,**

b) Leányanya, özvegy vagy törvényesen elvált gyermekes dolgozók állandó munkahelyük állomásáról eltartásukban élő kiskorú gyermekük állandó lakóhelyének állomására,

c) Ugyanabban a városban (községben) dolgozó házastársak más községben elhelyezett gyermekük lakóhelyére a kedvezményt csak abban az esetben vehetik igénybe, ha a munkahelyen munkásszállóban vagy olyan albérleti szobában laknak, amely gyermek eltartására alkalmatlan.

A munkásszállóban való lakást a munkáltató vagy a munkásszálló gondnoka által kiállított igazolással kell bizonyítani.

Ha a munkáltató a házastársak részére gyermek eltartására alkalmas szobát, vagy ennél nagyobb lakrészt, illetőleg lakást biztosít, a kedvezményt a házastársak nem vehetik igénybe.

A vak és a siketnéma házastársak vidéken elhelyezett gyermekük lakóhelyére az igazolvány igénybevételére akkor is jogosultak, ha a munkahelyükön levő lakásuk gyermek eltartására alkalmas.

d) A kedvezmény igénybe vehetik azok a gyermekte n házastársak is, akik nem ugyanabban a városban (községben) dolgoznak. A kedvezményt vagy mindketten állandó közös lakóhelyük állomására, vagy ha nem közös a lakóhelyük, egyik házastárs veheti igénybe a másik házastárs állandó lakóhelyének állomására. Ilyen esetben a kedvezmény igénybevételére jogosító igazolvány a feleség állandó lakóhelyének állomásán kell nyilvántartásba vetetni.

e) Ugyanabban a városban (községben) dolgozó gyermektelen házastársak közös állandó lakóhelyük állomására csak abban az esetben vehetik igénybe a kedvezményt, ha munkahelyükön munkásszállóban, külön-külön vannak elhelyezve.

f) A házasságon kívül közös háztartásban élő élettárs is igénybe vehet a kedvezményt élettársa állandó lakóhelyének állomására, ha házasságkötésüket még érvényben levő házasság akadályozza. A házasságkötés akadályának hitelt érdemlő módon való igazolásán kívül az együttélést az illetékes községi tanáccsal is igazoltatni kell.

***g)* Az elvált házastársak közül erre a kedvezményre csak az a szülő jogosult, aki a kiskorú gyermekes saját háztartásában válóban el is tartja. Az az elvált szülő aki gyermekét nem tartja el, csak eltartásához hozzájárul, a kedvezményre nem jogosult:**

Declassified in Part - Sanitized Copy Approved for Release @ 50-Yr 2013/08/26 : CIA-RDP81-01043R002400040001-6

Declassified in Part - Sanitized Copy Approved for Release @ 50-Yr 2013/08/26 : CIA-RDP81-01043R002400040001-6

A bérletigazolvány tulajdonosa a fényképet a képoldal középső részén, továbbá a bérletigazolványt és a bérletjegyet a megjelölt helyen tintával teljes névaláírásával ellátni köteles.

Az éves bérletjegy az év bármely napjától számított egy évre érvényes.

A havibérletjegy csak naptári hónapra váltható. A havibérletjegy folytatólagos váltása nem kötelező. Havibérletjegy váltásakor a bérletigazolványt fel kell mutatni és a lejárt bérletjegyet le kell adni.

Érvénytartam

4. A bérletjeggyel, illetve a bérletigazolvánnyal csakis az azon megnevezett és az arcképen ábrázolt személy utazhat és az csak azon az időn belül érvényes, amelyre ki van állítva. Az érvényesség első és utolsó napja a bérletjegyen fel van tüntetve. A bérletjegy érvénytartama a bérletigazolvány érvénytartamán túl nem terjedhet.

Az összvonalas bérletjegy a Magyar Államvasutak rendes és keskenynyomközi vonalain érvényes, kivéve a Budapesti Elővárosi Vasút és a MÁV Széchenyi-hegyi Úttörővasút vonalait.

A csoportos bérletjegy a Magyar Államvasutaknak a bérletjegyen feltüntetett keleti vagy nyugati vonalcsoportjára érvényes. A keleti és nyugati vonalcsoportok között a Duna a határvonal. A nyugati csoportos bérletjegy azonban Budapest keleti pu.-ról és Budapest keleti pu.-ra, valamint Budapest nyugati pu.-ról és Budapest nyugati pu.-ra is érvényes.

A vonalbérletjegy a rajta feltüntetett vonalakon érvényes. A bejegyzett vonalak nem változtathatók meg. A távolság megállapításánál minden bejegyzett vonalat figyelembe kell venni.

Ha a rayon (csoportos) és vonalbérletjegy tulajdonosa olyan állomásra utazik, amely nem tartozik bérletjegyének vonalcsoportjába, a csoportos, illetőleg vonalbérletjegyen feltüntetett vonal határállomásától a továbbutazásra a menetjegyet már a kiindulási állomáson meg kell váltania. Amennyiben a menetjegy megváltása a vonaton történik, a szabályszerű bírságot is meg kell fizetni.

A bérletjegyek használata

5. A bérletjegy valamennyi menetrendszerű gyors-, sebes-, személyvonaton (motorvonaton is) érvényes. Érvényességét különleges díjszabással közlekedő vonatokon (gyorsmotorvonatokon stb.) a vasút külön hirdetményben szabályozza. A vonathasználati jegy váltásához kötött vonatokon a bérletjegy is csak vonathasználati jeggyel érvényes.

Különvonatokon a bérletjegy érvénytelen.

Magasabb kocsiosztály használata

6. A 2. kocsiosztályra váltott bérletjegy 1. kocsiosztályon is csak az 1. és 2. kocsiosztály rendes menetdíja közötti különbözet megfizetésével érvényes. Ha a menetdíjkülönbözetet a vonatban fizetik meg, a vasút a szabályszerű bírságot is felszámítja.

Berletjegy aláírása. jegyfelmutatás

7. A bérletjeggyel csak a tulajdonosa utazhat, ezért a bérletjegyet használat előtt alá kell írni és a vasút közegeinek kívánságára a tulajdonos névaláírását megismételni köteles. A pályaudvarra vagy a váróteremhe történő belépéskor, valamint a pályaudvar elhagyásakor a bérletjegyet a bérletigazolvánnyal együtt fel kell mutatni, a vonaton pedig ellenőrzés végett a vasúti közegnek át kell adni.

Kártalanítás

8. A bérletjegy érvénytartama semmi körülmények között sem hosszabbítható meg. Menetrendváltozás, a forgalom időnkénti szünetelése vagy egyéb forgalmi akadályok esetén a bérletjegy tulajdonosa semminemű kártalanításra nem tarthat igényt.

Ugyanez áll arra az esetre is, ha a bérletjegy tulajdonosa valamely vonalrészen alacsonyabb kocsiosztályban vagy személyvonaton kénytelen utazni, mert a bérletjegynek megfelelő kocsi, illetőleg sebes- vagy gyorsvonat nem közlekedik.

Bérletjegy átírása

9. A bérletjegynek átírása más személyre csak a bérletjegy tulajdonosának elhalálozása esetén van megengedve. Az elhalálozásnak állami anyakönyvi bizonylattal történő igazolása esetében az elhalálozott egyén bérletjegye az eredeti érvénytartamra átírható.

Ilyen átírás esetében a bérletigazolvány árát és a bérletjegy árából a hátralevő időre eső összegnek 10%-át kell ráfizetni.

A bérletjegyek átírására a Magyar Államvasutak budapesti igazgatósága, illetőleg a Győr—Sopron—Ebenfurti Vasút soproni igazgatósága illetékes.

Az átírás csak akkor kívánható, ha az átírandó bérletjegyet és a bérletigazolványt visszaadták és az új tulajdonos másik bérletigazolványt váltott. A havi bérletjegyet azonban a vasút nem írja át. Ugyancsak nem írja át az éves bérletjegyet érvényességének utolsó hónapjában.

Bérletjegyek kicserélése

10. A 2. kocsiosztályra érvényes bérletjegy az árkülönbözet megfizetésével 1. kocsiosztályra érvényes bérletjegyre átcserélhető.

Csoportos bérletjegy összvonalasra, a vonalbérletjegy pedig csoportosra vagy összvonalasra cserélhető. Éves bérletjegy kicserélése esetén a hátralékos hónapokra esedékes havi árak közötti különbözetet kell megfizetni, ha ez kevesebb az évi árkülönbözetnél. A különbözet megállapításánál a megkezdett hónapot egész hónapnak kell venni.

Bérletjegyek és bérletigazolványok elveszése

11. Elveszett bérletjegyet vagy igazolványt a vasút nem pótol.

A kedvezményből történő kizárás

12. Visszaélés esetén a vasút a jogos tulajdonost és azt az utast, aki a bérletjegyet jogtalanul használta, a kedvezményből kizárja, éspedig:

ha az utánfizetési összeget nem fizeti meg, egyszer s mindenkorra,

ha az utánfizetési összeget megfizeti, 1 évre.

Ha a jogos tulajdonos a bérletigazolványának vagy bérletjegyének elveszését vagy eltulajdonítását bármelyik állomáson bejelenti és a bejelentés után a bérletigazolvánnyal vagy bérletjeggyel más személy visszaélést követ el, a jogos tulajdonos ellen eljárásnak helye nincs.

A vasút a kedvezményből azt a bérletjegy tulajdonost is kizárhatja, aki egyéb menetdíj vagy a vasúttal szemben fennálló más tartozását felszólítás ellenére sem fizeti meg.

Visszatérítés. Letétbehelyezés

13. Sem menetdíjvisszatérítésnek, sem a bérletjegy árának egészben vagy részben történő visszatérítésének nincs helye, ha a bérletjegyet tulajdonosa bármely okból nem mutatta, vagy nem használta fel.

A bérletjegy kizárólag kórházi ápolás es katonai szolgálat idejére helyezhető letétbe. A bérletjegyet letétbe helyezni a MÁV budapesti, illetőleg a GySEV soproni igazgatóságánál lehet.

Ilyen esetben a bérletjegy érvénytartama a kórházban vagy katonai szolgálatban eltöltött idő alatt szünetel.

A bérletjegyet a letétbehelyezés okának megszűnésétől számított 15 napon belül kell visszaváltani. Ha a bérletjegy tulajdonosa a bérletjegyet 15 nap után váltja vissza, a bérletjegy érvényessége ez esetben is a tizenötödik naptol folyik tovább.

Ha a bérletjegyet a tulajdonos a bérletjegy érvényességének kezdete előtt bekövetkezett halála, megbetegedése, balesete vagy bármely más kényszerítő ok miatt nem használta fel, a vasút a bérletjegy árát visszatéríti.

Kézipoggyász bevitelének korlátozása

14. A bérletjeggyel utazó utas a kocsiba olyan kézipoggyászt vihet be, amely minden kétséget kizáróan személyes használatra szolgál.

Aki ezt a szabályt megszegi, a poggyászviteldíjon vagy az expresszáru fuvardíjon kívül a Magyar Vasúti Személy-, Poggyász- és Expresszárudíjszabás I. Rész 19. cikkében foglalt bírságot is köteles megfizetni. Ezenkívül a vasút a bérletjegyet a tulajdonostól bevonja. A bérletjegy tulajdonosát ilyen esetben a bérletjegy érvényességi területén belül, a bérletjegynek megfelelő kocsiosztályon a kívánt állomásra díjtalanul elfuvarozza. Ilyen utas részére a vasút egy éven belül új bérletjegyet nem szolgáltat ki.

Declassified in Part - Sanitized Copy Approved for Release @ 50-Yr 2013/08/26 : CIA-RDP81-01043R002400040001-6

Declassified in Part - Sanitized Copy Approved for Release @ 50-Yr 2013/08/26 : CIA-RDP81-01043R002400040001-6

5. A menettérti jeggyel az odautazást a lebélyegzés napján kell megkezdeni.

A menettérti jegy a jegykiadás napjától mint első naptól számított két hónapon belül érvényes olyképpen, hogy a visszautazást legkésőbb az utolsó érvényességi nap 24 óráiáig be kell fejezni.

6. Az utazás mind az oda-, mind a visszautazásnál a balatoni és velencetavi állomásokon két ízben a jegy érvénytartamán belül láttamozás mellett megszakítható.

Balatoni menettérti jeggyel az utazást a velencetavi állomásokon a velencetavi menettérti jeggyel pedig a balatoni állomásokon is meg lehet szakítani.

A továbbutazás megkezdése előtt a menettérti jegyet a vasúti pénztárnál le kell bélyegeztetni.

7. Az odautazásnál a balatoni vagy velencetavi menettérti jeggyel bíró utas útját ugyanazon a vonaton bármely olyan balatoni vagy velencetavi állomásra folytathatja, amelyre menettérti jegy váltható. Ilyen esetben a vasút az eredeti kiindulási állomás és az új célállomás viszonylatában a 21. oldalon levő 3. díjtáblázat szerint esedékes 33%-os menettérti jegy és az utas birtokában levő menettérti jegy ára közötti különbözetet szedi be. Ha vonaton történik az utánfizetés, az előírt bírságot is meg kell fizetni.

A balatoni vagy a velencetavi menettérti jeggyel bíró utas a visszautazást bármely távolabbi balatoni vagy velencetavi állomásról is megkezdheti. Ilyen esetben a felszállási állomáson, addig az állomásig, amelytől a menettérti jegy érvényes, 33%-os mérsékletű menetjegyet kell váltania és a felszállási állomáson a menettérti jegyet le kell bélyegeztetnie.

Az utas a Balaton egyik partján fekvő bármelyik balatoni állomásra váltott menettérti jeggyel a Balaton másik partján fekvő bármely balatoni állomáson is megkezdheti a visszautazást. Ilyenkor, ha a visszautazás távolabbról történik, a felszállási állomáson addig az állomásig, amelytől a menettérti jegye érvényes, 33%-os mérsékletű menetjegyet kell váltania.

Vonaton történő utánfizetés esetén az előírt bírságokat is meg kell fizetni.

Egyébként a menettérti jegy hosszabb útért esedékes menetdíj részbeni fedezésére nem érvényes.

8. Elveszett, visszautazásra fel nem használt, rövidebb útra vagy kisebb sebességű vonaton vagy olcsóbb menetdíjú kocsiban használt menettérti jegyért visszatérítés nem igényelhető.

9. Vissza- vagy továbbutazás előtt a menettérti jegyet a vasúti pénztárnál le kell bélyegeztetni.

Visszautazáskor a GySEV vonalán a MÁV vonalain használt menettérti jegyet is fel kell mutatni.

10. Két 4—10 éves gyermek, valamint 4 éven aluli két gyermek is, ha külön ülő helyet foglal el, a használt vonatnemnek és kocsiosztálynak megfelelő egy menettérti jeggyel utazhat.

11. Mérsékeltárú jegy váltására jogosító igazolványok alapján a menettérti jegy árából további menetdíjmérséklés nem adható.

5. Mérsékeltárú menettérti jegy üdülő- és gyógyhelyekre

A Magyar Államvasutak, valamint a Győr—Sopron—Ebenfurti Vasút valamennyi állomásáról Hajdúszoboszló, Harkányfürdő és Sátoraljaújhely (Hollóháza) állomásokra az alábbi feltételek mellett egész éven át 33%-os mérsékletű menettérti jegyet szolgáltat ki.

A menettérti jegyre azok igényjogosultak, akik a felsorolt állomásokra üdülés, illetőleg gyógykezelés céljából utaznak.

A kedvezményre nem jogosultak a gyógy- és üdülőhely (továbbiakban üdülőhely) állandó lakosai. Az állandó lakosokkal azonos elbírálás alá esnek az üdülőhelyek alkalmazottai (zenészek, kiszolgálók stb.), továbbá az üdülőhelyre kereset céljából utazó vagy ott-tartózkodó személyek (kivéve az üdülőkkel együtt utazó háztartási alkalmazottakat), kiküldetésben, kiszáláson levő személyek.

A menettérti jegy a 28. oldalon levő 2. sz. díjtáblázatban feltüntetett menetdíjnak megfelelő áron váltható.

A menettérti jegyet az odautazás megkezdése előtt a tulajdonos tintával vagy tintaironnal aláírni köteles, az aláírás odautazáskor az első jegyvizsgálat alkalmával pótolható. Ennek elmulasztása esetében a jegy érvénytelen.

Jegyvizsgálat alkalmával a vasút a névaláírás megismétlését vagy a személyazonosságnak más alkalmas módon történő (személyi igazolvány, katonakönyv stb.) igazolását kívánhatja.

A kedvezmény csak akkor érvényes, ha az utas kedvezményesárú menetjegyét Hajdúszoboszlón a Gyógyfürdő vezetőségével, Harkányfürdőn a Fürdő- és Szállodaipari Vállalattal, a Sátoraljaújhelyhez tartozó Hollóházán pedig a Hubertus Szálló vezetőségével igazoltatta. Ha ezt elmulasztotta, a vasút a menettérti jegyet teljesárú menettérti jegyre egészíti ki.

A menettérti jegy személy-, sebes- és gyorsvonat 1. és 2. kocsiosztályára váltható. Különleges vonatokon (gyorsmotor-, sebesmotor. stb.) való érvényességét a vasút külön szabályozza.

A menettérti jeggyel az odautazást a lebélyegzés napján kell megkezdeni. A menettérti jegy visszautazásra a jegykiadás napjától, mint első naptól számított 2 hónapon

belül érvényes olyképpen, hogy a visszautazást legkésőbb az utolsó érvényességi nap 24. óráiáig be kell fejezni.

A menettérti jegy visszautazásra legkorábban a kiszolgáltatást követő napon érvényes.

A menettérti jeggyel az utazás nem szakítható meg. Közbenső állomásokon a fel- és leszállás tilos.

A menettérti jegy hosszabb útért esedékes menetdíj részb n fedezésére nem érvényes. Tilos a menettérti jegynek bármiféle csoportosítása is.

Visszautazás előtt a menettérti jegyet a vasúti pénztárnál le kell bélyegeztetni. A lebélyegzés elmulasztása esetében a vasút a menettérti jegy visszautazásra szolgáló részét teljesárú menetjegyre egészíti ki.

Érvénytelen, elveszett, visszautazásra fel nem használt, rövidebb útra vagy kisebb sebességű vonaton, továbbá olcsóbb kocsiosztályban használt menettérti jegyért visszatérítés nem igényelhető. Érvénytelen menettérti jegy árát a vasút az utánfizetési összegbe nem számítja be.

10 évesnél fiatalabb 2 gyermek a használt vonatnemnek és kocsiosztálynak megfelelő egy menettérti jeggyel utazhat.

D) Bérletjegyek

1. A Magyar Államvasutak és a Győr—Sopron—Ebenfurti Vasút vonalaira bárki válthat éves vagy havi bérletjegyet.

A bérletjegy ára

a) a Magyar Államvasutak vonalain:

A bérletjegyfajta megnevezése	Éves bérletjegy ára		Havi bérletjegy ára	
	1.	2.	1.	2.
	kocsiosztályban			
	forintban			
Összvonalas	15 000	10 000	1 500	1 000
Csoportos (rayon)	12 000	8 000	1 200	800
Vonal 200 km-es távolságra	10 500	7 000	1 050	700

b) a Győr—Sopron—Ebenfurti Vasút vonalain:

A bérletjegyfajta megnevezése	Éves bérletjegy ára		Havi bérletjegy ára	
	1.	2.	1.	2.
	kocsiosztályban			
	forintban			
Bérletjegy	4 500	3 000	450	300

Bérletigazolvány

2. A bérletjegy bérletigazolvány alapján váltható. A bérletigazolvány ára 8,— Ft. A bérletigazolvány egymagában vagy a bérletjegy bérletigazolvány nélkül utazásra nem jogosít.

A bérletigazolvány rényképes. Az arcképet a Magyar Államvasutak a bérletigazolvány kiállításakor köralakú szárazbélyegzővel látja el.

A bérletigazolvány egy forduló évre érvényes, de az érvényessége folytatólagosan két egymás után következő évre meghosszabbítható. A meghosszabbítás bélyegberagasztással történik.

A vasút piszkos, megrongált vagy kopott bérletigazolványt nem hosszabbít meg.

Bérletigazolvány és bérletjegy váltása

3. Bérletigazolvány és éves bérletjegy kizárólag az Államvasutak igazgatóságainak székhelyén működő IBUSZ menetjegyirodákban váltható. Budapesten Vigadó tér 2. szám alatt.

A bérletigazolvány megrendelése alkalmával a megrendelőnek 6 hónapnál nem régibb időből származó szabványos igazolványképet kell benyújtania. A fénykép amatőr kép nem lehet. A bérletigazolvány kiszolgáltatását csak 3 nappal a megrendelés és a bérletigazolvány árának befizetése után lehet igényelni

Declassified in Part - Sanitized Copy Approved for Release @ 50-Yr 2013/08/26 : CIA-RDP81-01043R002400040001-6

Declassified in Part - Sanitized Copy Approved for Release @ 50-Yr 2013/08/26 : CIA-RDP81-01043R002400040001-6

Földeák, Makó-Újváros, Mindszent, Orosháza, Szegvár és Tótkomlós állomásokról Kakaszéki gyógyintézetre.

Győrből Bakonyszentlászló, Dunaalmás, Eplény, Esztergom, Kőszeg, Neszmely, Porva-Csesznek, Tatabánya, Tatabánya alsó, Tatabánya felső, Tóvároskert, Veszprém, Vinyesándormajor és Zirc állomásokra.

Gyuláról Gyulai városerdőre és józsefszanatóriumra.

Hatvanból Gyöngyös, Nagybátony és Recsk-Parádfürdő állomásokra.

Hevesről Eger, Gyöngyös és Recsk-Parádfürdő állomásokra.

Hódmezővásárhelyről és Hódmezővásárhelyi Népkertről Kakaszéki gyógyintézetre és Mártélyra.

Jászapátiról Gyöngyösre.

Karcag, Kisújszállás, Kunmadaras, Tiszafüred, Tiszaszentimre és Tiszaszőllős állomásokról Berekfürdőre.

Kisújszállásról Gyöngyös, Hajdúszoboszló és Recsk-Parádfürdő állomásokra.

Kisterenyéről és Selypről Recsk-Parádfürdőre.

Komáromból Dunaalmás, Neszmély, Tata, Tatabánya, Tatabánya alsó, Tatabánya felső és Tóvároskert állomásokra.

Körmendről és Vasvárról Kőszegre.

Mezőkövesdről Egerbe.

Miskolc gömöri pu.-ról és Miskolc személy pu.-ról, Bódvaszilas, Mezőkövesd, Putnok, Szarvaskő, Szendrő, Szendrővásártér, Szin és Szilvásvárad állomásokra.

Mosonmagyaróvárról és Páparól Bakonyszentlászló, Eplény, Esztergom, Kőszeg, Porva-Csesznek, Somlóvásárhely, Városlőd-Kislőd, Veszprém, Vinyesándormajor és Zirc állomásokra.

Nagyatádról Keszthelyre.

Nyírbátorról és Nyíregyházáról Hajdúszoboszló, Sóstógyógyfürdő, Sátoraljaújhely és Tokaj állomásokra.

Ózd, Ózd alsó, Kazincbarcika és Mezőcsát állomásokról Mezőkövesdre.

Pécs, Pécs külváros, Sellye, Szentlőrinc és Vajszló állomásokról Harkányfürdőre.

Salgótarjánról és Salgótarján külső pu.-ról Nagybátonyra és Recsk-Parádfürdőre.

Sárvárról Kőszegre és Somlóvásárhelyre.

Sopron déli pu.-ról és Sopron (GySEV)-ről Bakonyszentlászló és Porva-Csesznek (Györön át) állomásokra.

Szerencsről Recsk-Parádfürdő, Sátoraljaújhely, Sóstógyógyfürdő és Tokaj állomásokra.

Székesfehérvárról Bakonyszentlászló, Porva-Csesznek, Veszprém, Vinyesándormajor és Zirc állomásokra.

Szombathelyről Kőszeg, Somlóvásárhely és Sopron állomásokra.

Veszprémből Bakonyszentlászló, Eplény, Porva-Csesznek, Szentgal, Vinyesándormajor és Zirc állomásokra.

3. Mérsékeltárú menettérti jegyek egyes ipari, kereskedelmi és közigazgatási gócpontokra és gócpontokról

A MÁV és a GySEV egyes ipari, kereskedelmi és közigazgatási gócpontokra és gócpontokról irányuló forgalomban 30 km-es körzetben a személy- és sebesvonatok 1. és 2. kocsiosztályára bárki által váltható gócponti menettérti jegyet ad ki.

A gócponti menettérti jegy ára :

Km	Személyvonat		Sebesvonat	
	1.	2.	1.	2.
	kocsiosztályában			
	forintban			
1— 5	2,70	1,80	9,70	3,80
6—10	5,30	3,50	12,30	10,50
11—15	8,70	5,80	15,70	12,80
16—20	12,40	8,30	19,40	15,30
21—27	16,80	11,20	23,80	18,20
28—30	18,80	12,50	25,80	19,50

Az 1—10 km-es ilyen menettérti jegy érvénytartama a jegykiadást követő napszak első órájától számított 24 óra, a 10 km-en felüli menettérti jegy érvénytartama a jegykiadást követő napon 24 órakor lejár.

A **Balatonmenti állomások** a következők : Baja, Balatonegyvarmat, Barcs, Barcsielep, Berzsenyiújfalu, Bikács, Bikás Széchényi tér, Bélatelep, Bélavárba, Bélavárba Kossuth tér, Budapest-Angyalföld, Budapest déli pu., Budapest-Ferencváros, Budapest-Kelenföld, Budapest keleti pu., Budapest-Margit-híd, Budapest nyugati pu., Cegléd, Cegléd Béke tér, Celldömölk, Csongrád, Csorna, Debrecen, Debrecen Batthyánvásártér, Debrecen-Csapókert, Debrecen fatelep, Debrecen Szabadságtelep, Debrecen Vásártér, Dombóvár, Dombóvár alsó, Eger, Eger-Tihamér, Egervár, Esztergom, Gyorna, Gyöngyös, Győr, Győr gyártváros, Győrszabadhegy, Győri ipartelepek, Gyula, Hatvan, Heves, Hódmezővásárhely, Hódmezővásárhelyi Népkert, Kaposa, Kanizsavár, Kaposvár, Kaposvár közvágóhíd, Kaposvári textilművek, Karcag, Karcagi vásártér, Késkémét, Kecskemét alsó, Kecskemét-Máriavárós, Keszthely, Rávagyter Keszthely, Kiskőrös, Kiskunfélegyháza, Kiskunhalas, Kispest, Kisújszállás, Kisvárda, Kisvárda harmastó, Komárom, Komló, Kossuth tér, Kőbánya alsó, Kőbánya felső pu., Kőszeg, Kunszentmiklós-Tass, Makó, Makó-Újváros, Mátészalka, Mezőhegyes, Mezőtúr, Miskolc gömöri pu., Miskolc személy pu., Mohács, Mosonmagyaróvár, Nagykanizsa, Nagykőrös, Nyírbátor, Nyíregyháza, Nyíregyháza Bélatelepi tér, Orosháza, Orosháza piactér, Ózd, Ózd alsó, Pápa, Pécs, Pécsbánya rendező pu., Pécs gyárváros, Pécs külváros, Rákospalota-Újpest, Rákosrendező pu., Salgótarján, Salgótarján külső pu., Sarkad, Sarkadkiskörgyter, Sárospatak, Sárvár, Sátoraljaújhely, Sátoraljaújhely Ady tér, Sopron déli pu., Sopron (GySEV), Szeged, Szeged-Rókus, Szeged átrakó, Székszárd, Szentes, Szentgotthárd, Szentesfehérvár, Szolnok, Szolnok-Alcsi, Szombathely, Tapolca, Tatabánya, Tatabánya alsó, Tatabánya felső, Tatabányai erőmű, Tiszaszentmiklós, Ujpest, Újszeged, Vác, Vác alsóváros, Veszprém, Veszprém honvédlaktanya, Zalaegerszeg, Zalaegerszeg-Cla külváros.

A **GySEV vonalain** : Celldömölk, Csorna, Győr, Kapuvár, Sopron (GySEV).

4. Mérsékeltárú menettérti jegy a balatoni és velencetavi állomásokra

1. Valamennyi nem balatonmenti állomásról az alább felsorolt balatonmenti állomásokra, továbbá valamennyi nem velencetavi állomásról az alább felsorolt velencetavi állomásokra a MÁV és a GySEV az alábbi feltételek mellett egész évén át 30 km-es mérsékelt menettérti jegyet szolgáltat ki a 28. oldalon lévő 3. sz. díjtáblázatban foglalt mértékeknek megfelelő áron.

a) Balatonmenti állomások :

Alsóbélatelep, Alsógyönös, Alsóörs, Aszófő-Tihany, Ábrahámhegy, Badacsony, Badacsonylábdihegy, Badacsonyörs, Balatonakarattya, Balatonaliga, Balatonalmádi fürdő, Balatonalmádi-Öreghegy, Balatonalmádi-Rendezővölgy, Balatonarács, Balatonberény, Balatonboglár, Balatonboglár felső, Balatonedericse, Balatonfelvinyéd, Balatonfényves felső, Balatonföldvár, Balatonfüred, Balatonfüredi, Balatongyörök, Balatonkenese, Balatonkenese üdülőtelep, Balatonkeresztúr, Balatonlelle, Balatonlelle felső, Balatonmáriafürdő, Balatonmáriafürdő alsó, Balatonmáriafürdő felső, Balatonőrtilos, Balatonszabadi, Siófok, Balatonszárszó, Balatonszemes, Balatonszepezd, Balatonszentgyörgy, Balatonszéplak alsó, Balatonszéplak felső, Balatonudvari, Balatonvilágos, Beáshegy, Bélatelep, Csopak, Dörgicse-Akali, Fenékpuszta, Fonyód-Fonyodliget, Füzfőfürdő, Gamása, Gyenesdiás, Kápolnásnyék, Kesthely, Kiliántelep, Kővágóörs-R. villám, Máriaszőlőtelep, Örvényes, Siófok, Siófok-Tisztviselőtelep, Szabadság üdülőtelep, Szántód-Kéthely, Szemesdűrás, Virtustelep, Vonyarcvashegy, Vörösberény-Budatava, Zamárdi, Zamárdi felső, Zánka-Kövecsál.

b) Velencetavi állomások :

Agárd, Gárdony, Gárdonyfürdő, Velence.

2. A balatoni menettérti jegyre nem igényjogosultak a balatonmenti, a velencetavi menettérti jegyre pedig a Velencei-tó menti községek állandó lakosai.

Az állandó lakossággal azonos elbírálás alá esnek az üdülőhely alkalmazottai (cselédek, kisegítők stb.), továbbá az üdülőhelyre keresést eszközlő utazó vagy üzletszerű (kiküldetésben, kiszállások levő) személyek, kivéve az üdülőkkel együtt utazó igazolt háztartási alkalmazottakat.

3. A menettérti jegyet az utazás megkezdése előtt a fuladónos tintával aláírni köteles, az aláírás hitelesítésekor az első jegyvizsgálat alkalmával történhet. Ennek elmulasztása esetén a jegy érvénytelen.

Jegyvizsgálat alkalmával a vasút a névaláírás megismétlését vagy a személyazonosságnak más alkalmas módon történő (személyi igazolvány stb.) igazolását kívánhatja.

4. A menettérti jegyek személy-, sebes- és gyorsvonatok mindkét kocsiosztályára válthatók. Különleges vonatokon (gyorsmotor, sebesmotor stb.) való érvényességéről a vasút külön hirdetésében közli.

Declassified in Part - Sanitized Copy Approved for Release @ 50-Yr 2013/08/26 : CIA-RDP81-01043R002400040001-6

Declassified in Part - Sanitized Copy Approved for Release @ 50-Yr 2013/08/26 : CIA-RDP81-01043R002400040001-6

A) Rendesárú menetdíjak

Kilométer	Személyvonat 1. kocsiosztályban	Személyvonat 2. kocsiosztályban	Gyors- vonati pótdíj	Sebes- vonati pótdíj
	forintban			
1— 5	1,70	1,10		
6— 10	3,30	2,20		
11— 15	5,40	3,60		
16— 20	7,70	5,20	8,80	4,40
21— 27	10,80	7,—		
28— 30	11,70	7,80		
31— 40	15,60	10,40		
41— 50	19,50	13,—		
51— 60	23,40	15,60		
61— 70	27,—	18,—		
71— 80	30,40	20,20	18,—	9,—
81— 90	34,20	22,80		
91—100	38,10	25,40		
101—110	42,—	28,—		
111—120	45,90	30,60		
121—130	49,80	33,20	23,60	11,80
131—140	53,10	35,40		
141—150	56,90	38,—		
151—160	60,30	40,20		
161—170	63,90	42,60		
171—180	67,50	45,—	26,80	13,40
181—190	70,80	47,20		
191—200	74,40	49,60		
201—220	77,70	51,80		
221—240	81,30	54,20		
241—260	84,60	56,40	34,80	17,40
261—280	88,20	58,80		
281—300	91,50	61,—		
301—320	95,10	63,40		
321—340	98,70	65,80		
341—360	102,—	68,—	40,80	20,40
361—380	105,70	70,40		
381—400	108,90	72,60		
401—420	112,50	75,—		
421—440	116,10	77,20		
441—460	119,40	79,60	51,—	25,50
461—480	123,—	82,—		
481—500	126,30	84,20		
501—520	129,60	86,40		
521—540	132,90	88,60		
541—560	136,50	91,—	58,80	29,40
561—580	139,80	93,20		
581—600	143,40	95,60		
601—620	147,—	98,—		
621—640	150,30	100,20		
641—660	153,60	102,40	67,—	33,50
661—680	156,90	104,60		
681—700	160,50	107,—		

A személyvonati jegy árából a sebes- vagy a gyorsvonati menetjegy ára a sebes- vagy a gyorsvonati pótdíj hozzáadásával állapítható meg.

B) Mérsékeltárú menetdíjak

I.

33%-os mérséklésű menetdíjak*

Kilométer	Személyvonat 1. kocsiosztályban	Személyvonat 2. kocsiosztályban	Gyors- vonati pótdíj	Sebes- vonati pótdíj
	forintban			
1— 5	1,10	0,70		
6— 10	2,30	1,50		
11— 15	3,60	2,40		
16— 20	5,30	3,50	6,—	3,—
21— 27	7,10	4,70		
28— 30	7,80	5,20		
31— 40	10,50	7,—		
41— 50	13,10	8,70		
51— 60	15,50	10,50		
61— 70	18,20	12,10		
71— 80	20,30	13,50	12,—	6,—
81— 90	23,—	15,30		
91—100	25,50	17,—		
101—110	28,20	18,80		
111—120	30,80	20,50		
121—130	33,30	22,20	15,80	7,90
131—140	35,60	23,70		
141—150	38,30	25,50		
151—160	40,40	26,90		
161—170	42,80	28,50		
171—180	45,30	30,20	18,—	9,—
181—190	47,40	31,60		
191—200	49,80	33,20		
201—220	52,10	34,70		
221—240	54,50	36,30		
241—260	56,70	37,80	23,40	11,70
261—280	59,10	39,40		
281—300	61,40	40,90		
301—320	63,80	42,50		
321—340	66,20	44,10		
341—360	68,40	45,60	27,40	13,70
361—380	70,80	47,20		
381—400	72,90	48,60		
401—420	75,50	50,30		
421—440	77,60	51,70		
441—460	80,—	53,30	34,20	17,10
461—480	82,40	54,90		
481—500	84,60	56,40		
501—520	86,90	57,90		
521—540	89,10	59,40		
541—560	91,50	61,—	39,40	19,70
561—580	93,60	62,40		
581—600	96,20	64,10		
601—620	98,60	65,70		
621—640	100,70	67,10		
641—660	102,90	68,60	45,—	22,50
661—680	105,20	70,10		
681—700	107,60	71,70		

*) A 66%-os mérséklésű menetdíjak a táblázatban foglalt összegek felezése útján állapíthatók meg.

Declassified in Part - Sanitized Copy Approved for Release @ 50-Yr 2013/08/26 : CIA-RDP81-01043R002400040001-6

Declassified in Part - Sanitized Copy Approved for Release @ 50-Yr 2013/08/26 : CIA-RDP81-01043R002400040001-6

2.

33%-os mérsékelt menettérti díjak

Kilométer	Személyvonat 1. kocsiosztályban	Személyvonat 2. kocsiosztályban	Gyors- vonati pótdíj	Sebes- vonati pótdíj
	forintban			
1— 5	2,20	1,40		
6— 10	4,60	3,00		
11— 15	7,20	4,80		
16— 20	10,60	7,—	12,—	6,—
21— 27	14,20	9,40		
28— 30	15,60	10,40		
31— 40	21,—	14,—		
41— 50	26,20	17,40		
51— 60	30,60	21,—		
61— 70	36,40	24,20		
71— 80	40,60	27,—	24,—	12,—
81— 90	46,—	30,60		
91—100	51,—	34,—		
101—110	56,40	37,60		
111—120	61,60	41,—		
121—130	66,60	44,40	31,60	15,80
131—140	71,20	47,40		
141—150	76,60	51,—		
151—160	80,80	53,80		
161—170	85,60	57,—		
171—180	90,60	60,40	36,—	18,—
181—190	94,80	63,20		
191—200	99 60	66,40		
201—220	104,20	69,40		
221—240	109,—	72,60		
241—260	113,40	75,60	46,80	23,40
261—280	118,20	78,80		
281—300	122,80	81,80		
301—320	127,60	85,—		
321—340	132,40	88,20		
341—360	136,80	91,20	54,80	27,40
361—380	141,60	94,40		
381—400	145,80	97,20		
401—420	151,—	100,60		
421—440	155,20	103,40		
441—460	160,—	106,60	68,40	34,20
461—480	164,80	109,80		
481—500	169,20	112,80		
501—520	173,80	115,80		
521—540	178,20	118,80		
541—560	183,—	122,—	78,80	39,40
561—580	187,20	124,80		
581—600	192,40	128,20		
601—620	197,20	131,40		
621—640	201,40	134,20		
641—660	205,80	137,20	90,—	45,—
661—680	210,40	140,20		
681—700	215,20	143,40		

C) Menettérti jegyek

1. Rendesárú menettérti jegyek:

A MÁV és a GySEV valamennyi állomásán az illető vasút vonalain fekvő bármely állomásra rendesárú és félárú menettérti jegyek válthatók.

2. Mérsékeltárú hétvégi menettérti jegyek:

Budapestről és a Magyar Államvasutak néhány vidéki állomásáról a Magyar Államvasutak vonalain fekvő egyes üdülő-, fürdő-, kirándulóhelyekre egész éven át mérsékeltárú hétvégi menettérti jegy váltható.

Ez a kedvezmény pénteken, illetőleg az általános munkaszüneti napot megelőző hétköznap déli 12 órától a munkaszüneti napot vagy napokat követő első munkanap 12 órájáig érvényes.

A hétvégi menettérti jeggyel az odautazást a jegyváltás napján és napszakában kell megkezdeni. A visszautazást a munkaszüneti napot vagy napokat követő első munkanap déli 12 órájáig az eredeti kiindulási állomásra menetrend szerint beérkező vonattal be kell fejezni. A pénteken kiszolgáltatott menettérti jegy visszautazásra legkorábban szombaton, az általános munkaszüneti nap előtti napon kiszolgáltatott menettérti jegy pedig legkorábban a kiszolgáltatást követő napon érvényes visszautazásra.

A hétvégi menettérti jegy legkésőbben az általános munkaszüneti nap 18. órájáig, több napos munkaszünet esetében az utolsó általános munkaszüneti nap 18 órajáig induló vonathoz adható ki.

Az útmegszakítás nincs megengedve.

Az **odautazáskor** közbeeső állomásokon (megállóhelyeken) a **leszállás,** valamint **visszautazáskor** közbeeső állomásokon a felszállás tilos. A budapesti pályaudvaroktól legfeljebb 100 km távolságra fekvő állomásra kiadott ily jeggyel azonban az odautazásnál közbeeső állomásokon a leszállás, és visszautazásnál közbeeső állomásokon a felszállás meg van engedve.

A hétvégi menettérti jegy személy-, sebes- és gyorsvonatokra váltható és az ára a 28. oldalon közölt 2. menetdíjtáblázatban foglalt megfelelő távolságú és kocsiosztályú menetdíj összege.

A hétvégi menettérti jegy a budapesti és egyes nagyobb vidéki állomásokról az alábbi állomásokra vehető igénybe:

Budapest-Angyalföld, Budapest-Margit-híd, Budapest nyugati pu., Rákosrendező pu. és Újpest állomásokról Esztergom, Nyergesújfalu, Piliscsaba, Piliscsaba alsó, Pilisszév, Pilisvörösvár, Sütő és Tinnye állomásokra.

Budapest déli pu., Budapest-Ferencváros, Budapest-Kelenföld és Budapest keleti pu. állomásokról Bakonyszentlászló, Bodajk, Érd, Érd alsó, Érd felső, Érdliget, Herend, Kőszeg, Lovasberény, Nagytétény-Érdliget, Porva-Csesznek, Somlóvásárhely, Városlőd-Kislőd, Veszprém, Vértesacsa, Vinyesándormajor és Zirc állomásokra.

Budapest-Ferencváros, Budapest-Kelenföld és Budapest keleti pu. állomásokról Dunaalmás, Szár, Tata, Tatabánya, Tatabánya alsó, Tatabánya felső és Tóvároskert állomásokra.

Budapest keleti pu.-ról és Kőbánya felsőről Bódvaszilas, Gödöllő, Gyöngyös, Mátraszőllős-Hasznos, Mezőkeresztes-Mezőnyárád, Nagyvisnyó-Dédes, Pásztó, Putnok, Recsk-Parádfürdő, Salgótarján, Salgótarján külső pu., Sátoraljaújhely, Somoskőújfalu, Szarvaskő és Szin állomásokra.

Budapest nyugati pu., Landler Jenő Járműjavító, Rákospalota-Újpest és Rákosrendező állomásokról Diósjenő, Dömösi átkelés, Drégelypalánk, Drégelyvár, Gödöllő, Kismaros, Magyarkút, Nagymaros, Nagymaros-Visegrád, Nagyoroszi, Nógrádverőce, Romhány, Szob, Szokolya, Vác és Zebegény állomásokra.

Bakonysárkányról Bodajkra.

Balmazújváros, Biharkeresztes, Berettyóújfalu, Derecske, Hajdúbagos, Hajdúböszörmény, Hajdúdorog, Hajdúhadház, Hajdúnánás, Hosszúpályi, Kaba, Kismarja, Mikepércs, Monostorpályi, Nagykereki, Nagyléta-Vértes, Nádudvar, Pócsaj-Esztár, Püspökladány, Sáp, Téglás, Tiszavasvári, Törökszentmiklós és Újfehértó állomásokról Hajdúszoboszlóra.

Békéscsaba Szentes, Szeged és Szeged-Rókus állomásokról Gyopárosfürdő és Kakasszéki gyógyintézet állomásokra.

Celldömölkről Kőszegre és Somlóvásárhelyre.

Debrecen, Debrecen-Csapókert és Debrecen vásártér állomásokról Bocskaykert, Eger, Gyöngyös, Hajdúszoboszló, Hortobágy, Hortobágyi halastó, Recsk-Parádfürdő, Sátoraljaújhely, Sóstógyógyfürdő, Tiszalök és Tokaj állomásokra.

Demecser, Gégény, Kisvárda, Kisvárda-Hármasút, Mátészalka, Nyírbogdány, Pátroha, Sátoraljaújhely, Tuzsér és Zálony állomásokról Sóstógyógyfürdőre.

Dorogról Dunaalmásra.

Egerről és Egervárról Belapátfalva, Monosbél, Nagyvisnyó-Dédes, Putnok, Recsk-Parádfürdő és Szarvaskő állomásokra.

Declassified in Part - Sanitized Copy Approved for Release @ 50-Yr 2013/08/26 : CIA-RDP81-01043R002400040001-6

Declassified in Part - Sanitized Copy Approved for Release @ 50-Yr 2013/08/26 : CIA-RDP81-01043R002400040001-6

Bírságok

10 Ft bírságot fizet,

aki az egyébként bírság nélkül számítható utánfizetést nem egyenlíti ki azonnal.

20 Ft bírságot fizet,

aki kerékpárt, kutyát vagy személykocsiból kizárt poggyászt váró- és étkezőhelyiségbe figyelmeztetés ellenére bevisz ;

aki a kultúrváróteremben figyelmeztetés ellenére étkezik, hangosan beszél, énekel vagy zenél ;

aki a dohányzási tilalmat (váróterem, kocsi, fülke, gyermekek részére fenntartott kocsi, vagy váróterem, kulturváróterem) figyelmeztetés ellenére megszegi ;

aki a hálófülkében a többi utas beleegyezése nélkül dohányzik és azt figyelmeztetés ellenére sem hagyja abba ;

aki menetjegy vagy pályaudvari belépőjegy nélkül tartózkodik a váróhelyiségben vagy a pályaudvar elzárt részében ;

aki a kocsi ülésére védőtakaró nélkül feláll, lábát vagy lábbelijét felteszi ;

aki a kézipoggyász személykocsiba történő bevitelének feltételeit nem tartja meg, vagy olyan kézipoggyászt visz be, amely személykocsiban nem szállítható ;

aki a személykocsiba díjfizetés mellett bevihető élőállatot oda elszámolás nélkül visz be és azt az első jegyvizsgálatkor bejelenti ;

aki utazási szándék nélkül indulásra kész vonatba száll be ;

aki azt a tényt, hogy érvényes vagy megfelelő menetjegye nincs, az első jegyvizsgálatkor önként bejelenti, valamint akinek van ugyan érvényes menetjegye, de azt a jegyvizsgálónak az első jegyvizsgálatkor kezelésre nem adja át ;

aki útipoggyászát a vonatnál anélkül adja át, hogy azt a poggyászpénztárnál feladta volna.

40 Ft bírságot fizet,

aki a váró- és étkezőhelyiségben, az állomás területén vagy a vonaton engedély nélkül árusít vagy kéreget ;

aki a kocsiajtót, a kocsiszakaszajtót akár kulccsal, akár más eszközzel úgy zárja le, hogy azt a vasúti alkalmazott kulccsal nem tudja kinyitni, vagy aki lezárt kocsiajtót önhatalmúlag felnyit ;

aki a menetrendben megállapított le- vagy felszállási tilalmat megszegi vagy olyan helyen száll fel vagy le, ahol a vonat csak forgalmi okból áll meg ;

aki a kéziféket kényszerítő ok nélkül működésbe hozza, vagy magatartásával okot szolgáltat annak működésbe hozatalára ;

aki jogosulatlanul foglal le ülőhelyet (annyiszor 40 Ft, ahány ülőhelyet jogosulatlanul elfoglalt) ;

aki helyjegyváltáshoz kötött vonatra vonathasználati jegy nélkül száll fel.

50 Ft bírságot fizet,

aki azt a tényt, hogy érvényes vagy megfelelő menetjegye nincs, a jegyvizsgálónak az első jegyvizsgálatkor önként nem jelenti be, aki menetjegyét meghamisítja, vagy valamilyen kedvezményt jogtalanul vesz igénybe ;

aki az állomás elhagyásakor nem tud érvényes menetjegyet felmutatni ;

aki a kézipoggyász személykocsiba történő bevitelének feltételeit nem tartja meg és a vasút félrevezetése céljából kézipoggyászát elrejti ;

aki személykocsiba díjfizetés mellett bevihető élőállatot elszámolás nélkül visz be és ezt a tényt nem jelenti.

100 Ft bírságot fizet,

aki a kocsi tetején, lépcsőjén, nagylépcsőjén, összekötőhídján vagy a nyílt kocsiközben tartózkodik, a kocsi ablakán át száll ki vagy be, menetközben az ajtót kinyitja vagy nyitva tartja, a mozgó vonatra felugrik vagy arról leugrik.

400 Ft bírságot fizet,

aki a vészfékeket vagy a vészjelzőt kényszerítő ok nélkül működésbe hozza vagy rendellenes magatartásával annak működésbe hozatalára okot szolgáltat.

Aki vasúti létesítményt (műtárgyat vagy berendezést) tárgyat bepiszkít, a tisztogatási és az esetleges fertőtlenítési díjat, aki azokat megrongálja, a helyreállítási költséget köteles megfizetni. A kártérítés összegét és a fertőtlenítési díjat külön határozat tartalmazza.

Szándékos rongálás vagy bepiszkítás esetében a vasút az utas ellen feljelentést is tesz.

I. A Magyar Államvasutak és a Győr—Sopron—Ebenfurti Vasút személydíjszabása

(Menetrendet lásd az I—169 sz. menetrendi mezőkben.)

A díjszabás a MÁV rendes és keskeny nyomközű vonalaira, — kivéve a Budapesti Elővárosi Vasút és a Széchenyi hegyi Üttörő vasút vonalait — valamint a Győr-Sopron Ebenfurti Vasút (GySEV) vonalaira érvényes.

A menetdíjakat, valamint az utipoggyászok, expresszárúk és kutyák fuvarozásáért esedékes díjakat vasutanként külön-külön kell megállapítani.

Ha az utazás MÁV állomásról MÁV állomásra részben más vasút vonalán át történik, akkor a MÁV vonalaira esedékes menetdíj — a közbeeső idegen vasútig és onnan külön megállapított résztávolságok összeadása alapján eredményezett távolságnak megfelelően — számítandó. Budapesten át való utazásoknál **Budapest általában metszőpontot képez,** így a menetdíjat Budapestig illetőleg Budapesttől mindig külön kell számítani. A menetdíjak megállapítására nézve **kizárólag az egyes vasutak hivatalos kilométermutatóiban** foglalt kilométertávolságok a mérvadók. **A menetrendi adatok mellett feltüntetett kilométertávolságok csak tájékoztatóul szolgálnak.**

Declassified in Part - Sanitized Copy Approved for Release @ 50-Yr 2013/08/26 : CIA-RDP81-01043R002400040001-6

Declassified in Part - Sanitized Copy Approved for Release @ 50-Yr 2013/08/26 : CIA-RDP81-01043R002400040001-6

Vészfék használata

A vészféket vagy a kézifféket csak az utast vagy a vonatot fenyegető veszély esetében szabad használni.

Utazásból való kizárás

Nem utazhatnak, illetőleg a vonatról leszállíthatók :

a) a részegek és azok, akik botrányosan viselkednek ;

b) akik az utasok magatartására vonatkozó rendelkezéseket nem tartják meg ;

c) akik betegségük vagy más ok miatt útitársaiknak terhére lehetnek, kivéve, ha részükre a vasút külön kocsiszakaszt tud rendelkezésre bocsátani. Az útközben megbetegedett utast azonban a vasút a legközelebbi olyan állomásig fuvarozza, ahol orvosi segélyben részesülhet ;

d) akik a menetdíj vagy a bírság azonnali megfizetését megtagadják.

Útmegszakítás

Az utazás a menetjegy érvénytartamán belül egyszer, menettérti jeggyel mind az oda-, mind a visszaútban egy-egy alkalommal megszakítható. A kedvezményes menetjegyekkel a díjszabás az útmegszakítást megtilthatja. Erre vonatkozóan a jegypénztár ad részletesebb felvilágosítást.

Útmegszakítás esetében a menetjegyet az útmegszakítás rávezetése végett az állomás ügyeletes alkalmazottjának a vonat megérkezésétől számított egy órán belül be kell mutatni.

Ha az utas utazását jegykiadásra be nem rendezett állomáson vagy megállóhelyen szakítja meg, az útmegszakítást leszállás előtt a jegyvizsgáló igazolja.

A menetjegy ilyen záradékolás nélkül a továbbutazásra érvényét veszti.

Az útmegszakítás a menetjegy érvényességének időtartamát nem hosszabbítja meg.

Ha az utas a menetjegynek megfelelő útvonal közbeeső állomásán eltér az eredeti útiránytól, a közbeeső állomástól való utazáshoz (oldal utazás) a menetjegyet már a kiindulási állomáson megváltathatja. Ilyen esetben az eredeti menetjegyet a kiindulási állomás látja el útmegszakítási záradékkal.

Utazási akadály. Csatlakozás-mulasztás

Ha a vonat útját akadály miatt nem folytathatja, vagy ha az utas vonatkésés következtében a csatlakozó vonatot nem éri el, vagy ha a csatlakozó vonat elmarad és az utas útját folytatni akarja, köteles a vasút őt — ha lehetséges — útipoggyászával együtt minden ráfizetés nélkül olyan vonattal továbbfuvarozni, amellyel célállomását a lehető legrövidebb időn belül eléri. Ilyen esetben a menetjegy érvényességének időtartamát a vasút a szükséghez képest meghosszabbítja.

A budapesti pályaudvarokon történt csatlakozás-mulasztás miatt az utast a fenti jogok nem illetik meg.

Az indulásnál vagy az érkezésnél előforduló késedelem, vagy indulásnál a vonat elmaradása esetében az utasnak kártérítésre nincs igénye. Ha a vasút az akadály fennforgását az utazás megkezdésének idejében kifüggesztés útján vagy másképpen már kihirdette, a segélyútirányon át történő utazásért a menetdíjat ezen az útirányon át számítja ; ha pedig a továbbítás a vonattal járhatatlan útszakaszon más fuvarozási eszközzel történik, a vasút költségeinek megtérítését követeli.

Csatlakozás-mulasztás esetén az utas azon az állomáson, ahol a csatlakozást elmulasztotta, menetjegyét a szolgálattevő vasúti alkalmazottnak a tényállás igazolása céljából haladéktalanul köteles bemutatni. Csatlakozást mulasztó utasnak csak az tekinthető, akinek a csatlakozó vonat útvonalán vagy azon túl fekvő állomásra szóló menetjegye van.

Ha az utas valamely vonat késése, elmaradása vagy üzemzavar következtében menetrendszerű utazását nem kezdheti meg és az utazásról lemond, vagy ha az utazást az említett okok miatt beállott csatlakozás-mulasztás következtében nem folytathatja és az utazásról lemondva a kiindulási állomásra a legközelebbi vonattal visszatér a vasút a fizetett menetdíjat — kérelmére — levonás nélkül visszatéríti.

Távirat feladása a vonaton

A gyors- sebes- és távolsági személyvonatokon, tamelyeknél általában a vonatszám utolsó két számjegye husz vagy ennél kevesebb) a jegyvizsgálónak továbbítás végett táviratot adható át. A távirat legfeljebb 15 szavas lehet. Vonaton csak belföldre szóló közértelmű nyelven írt, közönséges magán táviratot adható fel. A táviratban külön szolgáltatást (pl. díjzáradékot) kikötni nem lehet. A táviratért 6,60 forintot kell fizetni.

Bérkocsi (taxi) rendelése a vonaton

A vasút Budapest déli pu., Budapest keleti pu., Budapest nyugati pu., Budapest-Kelenföld pu., Kőbánya alsó pu. és Kőbánya felső pu. állomáson vállalja bérkocsi biztosítását. Bérkocsit csak olyan utas kérhet, akinek Budapesten át további útra érvényes menetjegye van. A bérkocsi biztosítására vonatkozó igényt az utolsó olyan állomás előtt, ahol a vonat menetrend szerint megáll, de legkésőbb 60 perccel a vonatnak arra az állomásra való érkezése előtt kell bejelenteni, amelyiken az utas a bérkocsit igénybe kívánja venni. A bérkocsi biztosításáért 10.— Ft távirati díjat és 10.— Ft bérkocsidíjelőleget kell fizetni. A 10.— Ft előleget a bérkocsi vezetője a bérkocsi számlába beszámítja.

A bérkocsit a vonat megérkezésétől számított 10 percen belül igénybe kell venni. Ha ez nem történik meg, az utas a bérkocsira igényt nem tarthat és az előleg, valamint a távirati díj visszatérítését nem követelheti.

Az utas a vonat érkezésétől a bérkocsi igénybevételének idejéig eltelt időre esedékes várakozási díjat köteles megfizetni.

MÁVAUT-csatlakozás

A csatlakozó MÁVAUT-vonalra átszálló utasok kívánságára a vasút az autóbusz személyzetét az átszálló utasok számáról értesíti. A bejelentést az utolsó olyan állomás előtt, ahol a vonat menetrend szerint megáll, de legalább 30 perccel az átszállási állomásra való érkezés előtt kell megtenni, hogy a vasút a MÁVAUT személyzetét kellő időben értesíteni tudja.

Poggyászmegőrzés

Azokon az állomásokon, ahol poggyászmegőrző hely van, a vasút a poggyász megőrzéséért az alábbi díjakat számítja :

a) a letételhelyezés napján egy darabért ..... 2,20 Ft
minden további darabért ..... 1,10 Ft

b) a következő napokon minden darabért ..... 1,10 Ft

Gyermekek, gyermekkocsik, kerékpárok és egyéb terjedelmes tárgyak után

a) a letételhelyezés napján egy darabért ..... 2,90 Ft
minden további darabért ..... 1,45 Ft

b) a következő napokon minden darabért ..... 1,40 Ft

c) Kerékpár megőrzése egy hónapra ..... 10,— Ft

A kerékpárletétjegy csak naptári hónapra érvényes.

A vasút 100,— Ft-nál értékesebb útl. vagy kézipoggyászdarabot csak akkor vesz át megőrzésre, ha azt az utas a pénztárnál (teljes vagy részleges elveszésből vagy megsérülésből vagy késedelmes kiszolgáltatásból eredő kárak ellen) biztosítja. Ha a megőrzésre átadott poggyászt 30 napon belül nem viszik el, a vasút a poggyászt értékesítheti. Romlás veszélye esetében a vasút a poggyászt korábban is értékesítheti. A megőrzésre átadott tárgyak részletekben való kiszolgáltatása nem igényelhető.

Talált tárgyak megőrzése

Talált tárgyakat a vasút, ha azok romlás veszélyének ninesenek kitéve, 3 hónapig őrzi és azokat az igazolt tulajdonosnak ellsmérvény ellenében visszaadja.

Menetdíjvisszatérítés

Ha az utas menetjegyét utazásra nem vagy csak részben használta fel, a fizetett menetdíj vagy részmenetdíj visszatérítését kérheti. Menetdíjkülönbözet visszatérítését kérheti az utas akkor is, ha olcsóbb menetdíjú vonaton vagy alacsonyabb kocsiosztályon utazott, mint amilyenre a menetjegye érvényes. Ezt a tényt az utas a vonaton a jegyvizsgálóval és a célállomáson az erre illetékes vasúti alkalmazottal azonnal igazoltatni köteles.

A menetjegy fel nem használását a kiindulási, illetőleg azon az állomáson, amelyiken az utazást abbahagyták, haladéktalanul igazoltatni kell.

A vasút a visszatérítendő összegből a kezelési költséget levonja.

A kezelési költség a visszatérítendő összegből 10%-a — a menetjegyirodában váltott menetjegyeknél 17,5%-a —, de menetjegyenként legalább 2.— Ft, legfeljebb azonban 20.— Ft.

Ha az utas a menetjegyének megfelelő kocsiban illetőleg nem vagonos és emiatt az alacsonyabb kocsiosztályon utazott vagy az utazásról lemondott és ezt a jegyvizsgáló és a leszállási állomás igazolja, a menetdíj különbözetét, illetőleg a menetdíjat a vasút — az utas kérelmére — levonás nélkül visszatéríti. Az utas kívánságára a vasút bármelyik önálló elszámolásra berendezett pénztára köteles a visszajáró menetdíjat, illetőleg menetdíjkülönbözetet azonnal visszatéríteni, ha a jegy fel nem használását, vagy részben való felhasználását az utas kérségtelenül igazolni tudja.

Menetjegyleadás

Az utas a felhasznált és érvényát vesztett menetjegyet a célállomás elhagyásakor a vasúti alkalmazottnak köteles átadni. Azt a jegyet pedig, amely még továbbutazásra érvényes, az állomás elhagyásakor fel kell mutatni.

Azt a dolgozók hazautazására szolgáló menettérti jegyet, amelynek alapján a munkáltató a havi egyezeri hazautazás költségét megtéríti, az állomáson nem kell leadni.

Declassified in Part - Sanitized Copy Approved for Release @ 50-Yr 2013/08/26 : CIA-RDP81-01043R002400040001-6

Declassified in Part - Sanitized Copy Approved for Release @ 50-Yr 2013/08/26 : CIA-RDP81-01043R002400040001-6

Kézipoggyász

A személykocsiba kézipoggyászként könnyen hordozható tárgyakat vihet az utas magával, amelyet az ülőhelye alatt és fölött helyezhet el. A kézipoggyász súlya legfeljebb 20 kg, a gyermekjeggyel utazóké pedig 15 kg lehet. A kézipoggyász egyik oldalának a hossza sem haladhatja meg a 70 cm-t. Ez alól a méretkorlátozás alól kivételt képeznek a kéziszerszámok, a rokkantak mankói, ernyő, séta- és turistabot, horgászbot, ha 70 cm-nél hosszabbak is.

A személykocsiba nem szabad bevinni :

a) olyan tárgyat, amely az utasok testi épségében, ruhájában, kézipoggyászában vagy a vasúti kocsiban kárt okozhat ;

b) robbanó, tűzveszélyes, öngyúló, mérges, maró, undorkeltő vagy fertőzés előidézésére alkalmas anyagot ;

c) töltött lőfegyvert ;

d) olyan tárgyat, amelynek fuvarozását jogszabály vagy hatósági rendelkezés tiltja.

Tilos a kézipoggyászt a kocsik folyosóin, valamint az ülőhelyeken vagy azok között elhelyezni.

Élőállat bevitele a személykocsiba

Élőállatot a személykocsiba bevinni általában tilos.

Kivételek :

Kutyát a 2. osztályú kocsi termes részébe be szabad vinni. A kutyát pórázzal és szájkosárral kell ellátni. A kutya fuvarozásáért kutyafuvardíjat kell fizetni.

A személyvonat 2. kocsiosztályába tyúk (kakas, kappan) vagy galamb bevihető. A felsoroltakból egy utas legfeljebb kettőt vihet magával. Ezért nem kell viteldíjat fizetni.

Az utas ugyancsak díjtalanul vihet be az ülőhelye felett és alatt elhelyezhető kosárban, ládában stb. naposcsibét korlátlan számban. Énekesmadarat kalitkában (egy utas legfeljebb egy pár énekesmadarat), továbbá családtól szolgáló apró halakat kisebb tartályban valamennyi személykocsiba kézipoggyászként díjtalanul lehet bevinni.

A 2. kocsiosztályba bevihetők élő halak edényben. Egy utas csak egy halasedényt vihet magával.

Vadászölymot, macskát, papagájt és más effélé élőállatot csak a 2. osztály termes részébe szabad bevinni. A halakért és a felsorolt többi állatért útipoggyászviteldíjat kell fizetni.

Poggyászhordár

A poggyászhordár feladata, hogy az utas poggyászát az állomás területén az utas által megjelölt helyre vigye. A poggyászhordár az utastól poggyászt megőrzésre nem vesz át. A poggyászhordárok felismerhető szolgálati jelvényt viselnek. A poggyászhordárok díja a következő :

a) bármilyen úti- vagy kézipoggyászért vagy expresszáruért súlyára való tekintet nélkül 2,— Ft ; minden további darabért darabonként 1,50 Ft ;

b) beteg vagy rokkant utasoknak kézikocsin, hordszéken vagy hordágyon való szállításáért személyenként 2,50 Ft.

A díjjegyzéket a poggyászhordárnak az utas kívánságára fel kell mutatnia.

Felszállás

Az utasnak magának kell gondoskodnia arról, hogy megfelelő vonatba szálljon fel, az elágazási állomáson megfelelő vonatba szálljon át és hogy a célállomáson szálljon ki. Az indulási jel megadása után a vonatra már nem szabad felszállni. Kocsitetőn, lépcsőn, ütközőn utazni életveszélyes, ezért tilos. Ha az utas az indulást elmulasztja, kártérítésre nincs igénye.

Expresszvonatok

Az expresszvonatokon külön pótdíjat fizetni nem kell ; ezeken minden gyorsvonati menetjegy érvényes.

Gyorsmotorvonatok

Egyes kis befogadóképességű gyorsmotorvonatokra a vasút díjszabási korlátozást hirdethet meg, továbbá a menetjegyeken kívül vonathasználati jegy felmutatását is kérheti. Az az utas, aki ilyen gyorsmotorvonaton vonathasználati jegy nélkül utazik, bírságot is köteles fizetni. Ezenkívül az utazásból kizárják.

Fel- és leszállási tilalom

Az olyan vonatokra, amelyek csak leszállás céljából állnak meg, tilos felszállni. Az olyan vonatokról pedig, amelyek csak felszálló utasok részére állnak meg, tilos a leszállás. Ugyancsak tilos a fel- és leszállás azoknál a vonatoknál is, amelyek forgalmi ok miatt állnak meg.

Leszállás feltételes megállóhelyen

Aki feltételes megállóhelyen kíván leszállni, annak erre a szándékát legkésőbb az előző állomáson való megállásig a jegyvizsgálóval közölnie kell.

Kiszállás kettősvágányú vonalon

A kettősvágányú vonalak megállóhelyein a másik vágány felé kiszállni nem szabad. Kivétel a Nagymaros és Zebegény állomás között fekvő Dömösi átkelés megállóhely, ahol a be- és kiszállás mindkét irányban csakis a dunai oldalon történhetik.

Különleges rendeltetésű kocsik igénybevétele

a) Gyermekek részére fenntartott kocsi

Gyermekek részére fenntartott kocsiban csak 14 éven alulli gyermek legfeljebb 2 felnőtt kíséretével utazhat.

A gyermekek részére fenntartott kocsit az előrehaladott állapotban levő terhes nők, legfeljebb egy kísérővel, ugyancsak igénybevehetik.

Ezekben a kocsikban tilos a dohányzás. Ugyancsak tilos az élőállat bevitele is.

b) Tanulók részére fenntartott kocsi

Ha a vonatban tanulók részére fenntartott kocsi vagy szakasz van, a tanulóbérjeggyel utazó, 18 évesnél fiatalabb tanuló (ipari tanuló) és tanfolyamhallgató csak abban utazhat. A tanulók részére fenntartott kocsiban (szakaszban) tilos a dohányzás.

c) Hálókocsi

A belföldi forgalomban közlekedő hálókocsiban hálóhely teljes vagy kedvezményesárú menetjeggyel és hálókocsipótjeggyel vehető igénybe. 2. kocsiosztályra érvényes menetjeggyel utazó utas a kétágyas fülkében levő hálóhelyért *a hálókocsi pótdíjon felül* 10,— Ft, menettértijegy igénybevétel esetén pedig 20,— Ft pótdíjat is köteles fizetni.

Hálókocsipótdíj : kétágyas fülkében levő hálóhelyért személyenként egy útra 33,—, menettérti útra 60,— Ft ; háromágyas fülkében levő hálóhelyért személyenként egy útra 28,—, menettérti útra 50,— Ft.

Menetjegyirodában ezenfelül az egy útra érvényes hálókocsipótjegyért 6,— Ft, a menettérti útra érvényes hálókocsipótjegyért pedig 9,— Ft **előreváltási díjat** is kell fizetni.

A háromágyas fülkét, ha abban házaspár utazik egyedül, a vasút kétágyas fülkének tekinti.

Az utas a hálókocsiban két negyvenesnél fiatalabb gyermeket díjtalanul vihet magával, ha részükre külön fekvőhelyet nem igényelt. A negyvenesnél idősebb gyermekért, ha nem foglal el külön ágyat, 10 éves életkorig a hálókocsipótdíj felét kell fizetni.

A teljes pótdíjat kell megfizetni azért a két 10 évesnél fiatalabb gyermekért is, akik közösen vesznek igénybe egy fekvőhelyet. Ha negyvenesnél idősebb gyermek külön ágyat foglal el, részére teljes hálókocsipótjegyet kell váltani.

A hálókocsifülkében dohányozni csak a többi utas beleegyezésével szabad.

Az éjjel érkező hálókocsi végállomásán az utasok reggel 8 óráig a hálófülkében tartózkodhatnak.

A hálókocsi ablakát menetközben kinyitni tilos, csak az ablak feletti szellőztető készüléket szabad nyitvatartani.

A nemzetközi viszonylatokban közlekedő hálókocsikban igényelhető hálóhelyek díjáról az IBUSZ és a Nemzetközi Hálókocsi Társaság irodái nyújtanak felvilágosítást.

d) Étkező- és büfékocsi

Az étkező- és a büfékocsiban a vonat nemének megfelelő bármilyen rendes vagy kedvezményesárú menetjeggyel utazó utas helyet foglalhat. A fő étkezési idő alatt (reggeli, ebéd, vacsora) azonban az utas legfeljebb 45 percig tartózkodhat az étkező- és büfékocsiban.

Az étkező- és büfékocsi ablakát menetközben kinyitni tilos, csak az ablakok feletti szellőztető készüléket szabad nyitvatartani.

Ülőhely lefoglalása, zsúfoltság enyhítése

Az utasnak jogában áll saját maga és minden vele utazó személy részére, akinek a menetjegyét fel tudja mutatni, egy-egy szabad ülőhelyet lefoglalni. Aki helyét szembetűnő lefoglalás nélkül elhagyja, ülőhelyére való igényét elveszíti.

Zsúfoltság esetén három ülőhelyen négy személy is utazhat.

A vasút felkéri az utasokat, hogy azok akik ülnek, engedjék át ülőhelyüket időnként az álló utasoknak.

Szellőztetés, fűtés, világítás

A kocsi mindkét oldalán ablakot kinyitni, továbbá a világítást vagy a fűtést szabályozni csak a kocsiban (szakaszban) tartózkodó valamennyi utas beleegyezésével szabad. Vita esetében ideiglenesen a jegyvizsgáló, véglegesen a vonatvezető dönt.

Declassified in Part - Sanitized Copy Approved for Release @ 50-Yr 2013/08/26 : CIA-RDP81-01043R002400040001-6

Declassified in Part - Sanitized Copy Approved for Release @ 50-Yr 2013/08/26 : CIA-RDP81-01043R002400040001-6

A díjszabási tájékoztató tartalomjegyzéke

Oldal

Díszabási tájékoztató. Általános tudnivalók 19
I. A Magyar Államvasutak és a Győr—Sopron—Ebenfurti Vasút személydíjszabása 25
A) Rendesárú menetdíjak 26
B) Mérsékeltárú menetdíjak 27
1. 33%-os mérsékléssű menetdíjak 27
2. 33%-os mérsékléssű menetértti díjak 28
C) Menetértti jegyek :
1. Rendesárú menetértti jegyek 29
2. Mérsékeltárú hétvégi menetértti jegyek 29
3. Mérsékeltárú menetértti jegyek egyes ipari, kereskedelmi és közigazgatási gócpontokra és gócpontokról 30
4. Mérsékeltárú menetértti jegy a balatoni és velencetavi állomásokra 31
5. Mérsékeltárú menetértti jegy üdülő- és gyógyhelyekre 32
D) Bérletjegyek 33
E) Dolgozók kedvezménye :
1. A dolgozók napi munkába járására szolgáló jegyek 36
2. A dolgozók hazautazására szóló menetértti jegykedvezmény 37
3. A dolgozók fizetett szabadságának idejére érvényes menetkedvezmény 39
4. Dolgozók hétvégi különvonatai 40
5. Mezőgazdasági, szőlő- és erdőmunkások, föld.munkások (kubikosok stb.) kőbánya- és útépítő munkások menetkedvezménye 41
6. Mezőgazdasági termelőszövetkezeti tagok bérletjegye 42
7. Általános havijegy 42
8. Közszolgálati alkalmazottak kedvezménye 43
9. Hadirokkantak kedvezménye 44
F) Tanulók menetkedvezménye :
1. Tanulók havijegye iskolabajárás céljára 44
2. Tanulók és tanfolyamhallgatók hazautazására szolgáló menetkedvezmény 44
3. Tanulmányi kirándulási kedvezmény tanulók, tanfolyamhallgatók részére 45
G) Csoportos utazási kedvezmény 45
H) Sportolók menetkedvezménye 46
I) Úttörők menetkedvezménye 47
J) Hálókocsidíjak 48
II. Kutya-, útipoggyász- és expresszárufuvarozás :
A) Kutyafuvarozás 48
B) Útipoggyászfuvarozás 49
C) Expresszárufuvarozás 50
III. Nagyobb helységek díjszabási távolsága a budapesti pályaudvaroktól 52
IV. A Budapesti Elővárosi Vasút vonalain érvényes személydíjszabás 53
V. A MÁV Széchenyi-hegyi Úttörővasút díjszabása 54
VI. A Gazdasági Vasutak személydíjszabása 55
VII. Állami Erdei Vasutak személydíjszabása 56
VIII. Haricavölgyi Iparvasút személydíjszabása 56

Díjszabási tájékoztató

Általános tudnivalók

Ez a tájékoztató a Magyar Vasúti Személy-, Poggyász- és Expresszárudíjszabás I., II., III. és IV. Rész határozmányainak csak a kivonatát tartalmazza.

Vitás kérdések eldöntésénél kizárólag a hivatalos díjszabásokban, illetőleg kilométermutatóban foglaltak a mérvadók.

Jegykiadás

A jegykiadás a vonat indulása előtt legalább 30 perccel kezdődik ; a jegykiadásra vonatkozó igény 5 perccel a vonat indulása előtt megszűnik.

Kedvezményes jegy váltására jogosító igazolványok

A kedvezményes jegy váltására jogosító igazolványt a jegyváltáskor és jegy vizsgálatkor fel kell mutatni

Menetjegyek érvenytartalma

Az egyszeri útra szóló menetjegyek érvénytartama :

a) 1—50 km-es forgalomban kiadott menetjegyek érvénytartama 24 óra. Az érvénytartam a jegykiadást követő napszak első órájával kezdődik. Az utazást a jegyváltás napján és napszakában kell megkezdeni ;

b) 51—200 km távolságra szóló menetjegyek a jegykiadást követő nap 24 óráját érvényesek ;

c) a 200 km-en felüli távolságra szóló menetjegyek a jegykiadást követő második nap 24 óráját érvényesek.

Menetértti jegyek érvénytartama

A menetértti jegy érvényességének időtartama kétszerannyi, mint az azonos távolságú, egyszeri útra szóló menetjegyé. A mérsékeltárú menetjegyekre és menetértti jegyekre a Magyar Vasúti Személy-, Poggyász- és Expresszárudíjszabás II. Rész eltérő érvénytartamot állapíthat meg.

Gyermekek menetkedvezménye

Négyévesnél fiatalabb gyermek felnőtt kíséretében, ha külön ülőhelyet nem foglal, díjtalanul utazhat. Egy felnőtt díjtalanul legfeljebb 2 négyévesnél fiatalabb gyermeket vihet magával.

Négyévesnél idősebb gyermek tizedik évének betöltéséig, valamint külön ülőhelyet elfoglaló négyévesnél fiatalabb gyermek gyermekjeggyel utazhat, amelynek ára a rendes menetdíj fele.

Pénztári igazolás

Ha az üzemi viszonyok megengedik, a vasút a fizetett menetdíjról a jegyváltáskor kívánatra elismervényt ad. Az elismervény kiszolgáltatására vonatkozó igény 5 perccel a vonat menetrendszerinti indulása előtt megszűnik.

Utólagos felszólamlás

A pénztártól való eltávozás után a fizetett összegre vonatkozóan nincs helye felszólamlásnak.

Pályaudvari belépőjegy

A váróhelyiségben és a pályaudvar előterében csakis érvényes menetjeggyel vagy pályaudvari belépőjeggyel szabad tartózkodni. A pályaudvari belépőjegy ára egyszeri belépésre 1.— Ft. A pályaudvari belépőjegy a vonatba való felszállásra nem jogosít.

Declassified in Part - Sanitized Copy Approved for Release @ 50-Yr 2013/08/26 : CIA-RDP81-01043R002400040001-6

Declassified in Part - Sanitized Copy Approved for Release @ 50-Yr 2013/08/26 : CIA-RDP81-01043R002400040001-6

b) die für Entfernungen von 51—200 km ausgegebenen Fahrkarten gelten bis zu 24. Uhr des auf die Fahrkartenausgabe folgenden Tages;
c) die für Entfernungen über 200 km ausgegebenen Fahrkarten gelten bis zu 24 Uhr des auf die Fahrkartenausgabe folgenden zweiten Tages.

Internationaler Personenverkehr

Direkte Fahrkarten für internationale Verbindungen werden einerseits von den MÁV Ausgabestellen andererseits durch die Reisebureaus der IBUSZ ausgegeben. Die internationalen Fahrkarten für einfache Fahrt gelten im allgemeinen 1 Monat und die Rückfahrkarten 2 Monate. Die Reisebüros geben ausser den direkten internationalen Fahrkarten auch Fahrscheine aus, die 2 Monate gültig sind. Die mit direkter internationale Fahrkarte fahrenden Reisenden dürfen ihre Reise auf den Linien der MÁV in beliebiger Zahl ohne irgendine Formalität unterbrechen.

Bahnsteigkarte

Im Wartesaal und im gesperrten Vorraum des Bahnhofes darf man sich nur im Besitze einer gültigen Fahrkarte oder Bahnsteigkarte aufhalten. Der Preis der zum einmaligen Eintritt berechtigenden Bahnsteigkarte ist 1,— Ft. Die Bahnsteigkarte berechtigt nicht zum Einsteigen in Zug.

Gepäckträger

Die Gebühren der Gepäckträger sind die folgenden:
a) für irgendwelches Reise-, Handgepäck oder Expressgut ohne Rücksicht auf Gewicht 2,— Ft.; für jedes weitere Gepäck pro Stück 1,50 Ft;
b) für das Tragen der kranken oder invaliden Reisenden auf Rollstuhl, auf Tragstuhl oder Tragbahre 2.50 Forint pro Person.

Der Gepäckträger muss den Gebührentarif auf Verlangen des Reisenden vorzeigen.

Fahrtunterbrechung

Die Fahrt darf innerhalb der Gültigkeit der Fahrkarte einmal, mit Rückfahrtkarte im Hin- sowie im Rückweg je einmal unterbrochen werden.

Bei Fahrtunterbrechung ist die Fahrkarte zwecks Bestätigung der Unterbrechung der Inspektionsbediensteten des Bahnhofs innerhalb einer Stunde gerechnet von der Ankunft des Zuges vorzuzeigen.

Die Fahrkarte verliert ohne solche Bestätigung ihre Gültigkeit für die Weiterfahrt.

Durch die Fahrtunterbrechung wird die Geltungsdauer der Fahrausweise nicht verlängert.

Aufgabe von Telegrammen im Zuge

In den Schnell-, Eil- und Fernzügen können dem Schaffner zwecks Weiterleitung Telegramme übergeben werden. Das Telegramm darf höchstens 15 Worte beinhalten. Im Zuge können nur nach dem Inland bestimmte in offener Sprache verfasste gewöhnliche Privattelegramme aufgegeben werden. Für das Telegramm wird die Gebühr von 6,60 Ft erhoben.

Gepäckaufbewahrung

In den Bahnhöfen, wo eine Gepäckaufbewahrung gibt, werden folgende Gebühren erhoben:

a) am Tage der Abgabe für das 1. Stück	2,20 Ft.
für jedes weitere Stück	1,10 Ft.
b) an den folgenden Tagen für jedes Stück	1,10 Ft.

Für Rollstühle, Kinderwagen, Fahrräder und sonstige sperrige Gegenstände:

a) am Tage der Abgabe für das erste Stück	2,90 Ft.
für jedes weitere Stück	1,40 Ft.
b) an den folgenden Tagen für jedes Stück	1,40 Ft.

Fahrkartenabgabe

Der Reisende ist verpflichtet seine benützte und ungültig gewordene Fahrkarte beim Verlassen des Zielbahnhofes dem Eisenbahnbediensteten zu übergeben. Die Fahrkarte, welche noch zu einer Weiterfahrt berechtigt ist beim Verlassen des Bahnhofs vorzuweisen.

Vasúti személy-, poggyász- és expresszárudíjszabásokra vonatkozó közlemények

Declassified in Part - Sanitized Copy Approved for Release @ 50-Yr 2013/08/26 : CIA-RDP81-01043R002400040001-6

Declassified in Part - Sanitized Copy Approved for Release @ 50-Yr 2013/08/26 : CIA-RDP81-01043R002400040001-6

Zeichenerklärung und Abkürzungen

I. In der Bahnhofspalte

Km = Kilometerentfernung
ig. = Direktion
pu. = Bahnhof
k. pu. = Ostbahnhof
ny. pu. = Westbahnhof
déli pu. = Südbahnhof
szem. pu. = Personenbahnhof
mh. = Haltestelle
= Grenzbahnhof mit Zoll- und Passabfertigung
= Bahnhofsrestaurant
= Bahnhofsbuffet (kalte Speisen und Getränke)
= Schiffsanschluss
= Autobusanschluss
= die Zustellung der Expressgutsendungen besorgt die Eisenbahn
[3] = die Entfernung in Kilometer zwischen dem Bahnhof und der Stadt, dem Gemeinde oder der Ortschaft vom selben Namen
KözEl = Mitteleuropäische Zeit
KEl = Osteuropäische Zeit
NyEl = Westeuropäische Zeit
Ml = Moskauer Zeit
MAV = Ungarische Staatseisenbahnen
GySEV = Gyor—Sopron—Ebenfurter Bahn
BDŽ = Bulgarische Staatseisenbahnen
SŽD = Eisenbahnen der UdSSR
CFR = Rumänische Staatseisenbahnen
ČSD = Tschechoslowakische Staatseisenbahnen
DR = Eisenbahnen der Deutschen Demokratischen Republik
JŽ = Jugoslawische Eisenbahnen
ÖBB = Österreichische Bundesbahnen
PKP = Polnische Staatseisenbahnen
CIWL = Internationale Schlafwagengesellschaft
= Abfahrt
= Ankunft
die Vierecke an der Linie neben den Bahnhofsnamen zeigen ob die Bahnhofsgebäude (bzw. Warteräume) — der Fahrtrichtung der Züge entsprechend — an der rechten oder linken Seite der Bahn liegen

II. In der Zeitspalte des Zuges

1720 / 20 25 — Personenzug — dünne Zug-, Uhr-, Minutenziffern

714 / 12 40 — Eilzug — dünne Zugnummer, dicke Uhrziffer und dünne Minutenziffer

1706 / 17 10 — Schnellzug — dicke Zug-, Uhr- und Minutenziffern

(die internationalen Expresszüge verkehren auf den ungarischen Linien als Schnellzüge)

= (über der Zugnummer) Triebwagenzug mit beschränkter Platzzahl
Pn = (unter der Zugnummer) ohne Gepäckbeförderung
1. = (unter der Zugnummer) nur mit Wagen 1. Klasse
2. = (unter der Zugnummer) nur mit Wagen 2. Klasse
= verkehrt nur werktags
= verkehrt nur an Sonntagen und Feiertagen
= die Bemerkung bezüglich des Zuges siehe beim Fahrplan
= verkehrt vorläufig nicht
= Schlafwagen
= Speisewagen
= Buffetwagen (kalte Speisen, Getränke und Kaffee im Zuge)
= Buffetdienst im Zug (kalte Speisen und Getränke)

= direkter Wagen 1. oder 2. oder 1. und 2. Klasse
= internationaler Zug, Zoll- und Passabfertigung im fahrenden Zug
= (Wellenlinie vor den Verkehrszeiten) verkehrt nicht täglich oder nur während eines bestimmten Zeitabschnittes oder verkehrt vorläufig nicht
= (Wellenlinie in der Mitte der Zeitspalte) fährt über eine andere Strecke
= (dünne Linie in der Mitte der Zeitspalte) fährt auf dem betreffenden Bahnhof durch
= (vor der Zeitangabe) hält nur zum Aussteigen
= (vor der Zeitangabe) hält nur zum Zusteigen
= (vor der Zeitangabe) Bedarfshaltestelle
Budapest = Budapest

H. oder (1) = Montag
K. oder (2) = Dienstag
S. oder (3) = Mittwoch
C. oder (4) = Donnerstag
P. oder (5) = Freitag
Z. oder (6) = Samstag
V. oder (7) = Sonntag
Ün. = Feiertag

Postzeichen zwischen den Stunden- und Minutenziffern:

| = Bahnpost
|| = Gesamtpostermittlung
¦ = Briefpostvermittlung

Anleitung zur Benützung des Kursbuches

Zum Aufsuchen eines Fahrplans benutze man die auf den inneren Seiten des Umschlages des Kursbuches gedruckten Eisenbahn-Übersichtskarten sowie das Ortsverzeichnis. Die Zahlen oder Buchstaben neben den einzelnen Linien auf den Übersichtskarten und im Ortsverzeichnis nach dem Namen der Bahnhöfe bezeichnen die Nummern (die Buchstaben) der Fahrpläne.

Die Zahlen (Buchstaben) in den Fahrplänen nach dem Namen der Bahnhöfe weisen auf den Fahrplan der Anschlussstrecke hin. Zwischen den mit Verbindungszeichen verbundenen Bahnhöfen verkehren ausser den in den Fahrplänen angegebenen Zügen auch noch andere Züge. Deren Fahrplan ist in jener Fahrplantafel zu finden deren Nummer (Buchstabe) nach dem Verbindungszeichen angeführt ist.

Die Fahrtrichtung ist durch Pfeile bezeichnet. Die Fahrplanangaben sind dem Pfeil entsprechend von oben nach unten ▼ oder von unten nach oben ▲ zu lesen.

Die Zugnummer ist über den Zeitangaben angeführt. Die Züge verkehren im allgemeinen mit Wagen 1. oder 2. Klasse, das wird besonders nicht bezeichnet aber wenn der Zug nur Wagen 1. Klasse oder nur 2. Klasse führt, so wird dies durch die Ziffer 1. oder 2. unter der Zugnummer gekennzeichnet.

Die detaillierten Angaben über den Verkehr der Schlaf-, Speise- und direkten Wagen sind in den Tafeln auf Seite 134. enthalten.

Die Züge die nicht täglich, oder während eines bestimmten Zeitabschnittes oder vorläufig nicht verkehren, werden durch eine Wellenlinie (vor der Zeitangabe gekennzeichnet. Das in der Zeitspalte solcher Züge angegebene Zeichen ❖ und die dazu gehörende Erklärung gibt über den Verkehr des Zuges entsprechende Auskunft. Zur Bestimmung des Zeitabschnittes werden die Monate mit römischen und die Tage mit arabischen Ziffern bezeichnet. (Zum Beispiel VI. 1.—IX. 10. bedeutet dass der Zug nur im Zeitabschnitt vom 1. Juni bis 10. September verkehrt.)

Zeitrechnung. Die Zeitangaben beziehen sich auf die Studenrechnung vom 0 bis 24 Uhr. Die Ankunftzeit um Mitternacht ist mit 24 00 und die Abfahrtzeit um Mitternacht mit 0 00 bezeichnet. In Ungarn gilt die mitteleuropäische Zeitrechnung (KözEl).

Die Vergleichungstafel der in den europäischen Ländern geltenden verschiedenen Zeitrechnungen ist auf Seite 6. zu finden.

Feiertage. In Ungarn gelten in Hinsicht des Eisenbahnverkehrs als Feiertage: Neujahr, Ostermontag, 4. April, 1. Mai, 20. August, 25. und 26. Dezember.

Tarifarische Bestimmungen

Fahrkartenausgabe

Die Fahrkartenausgabe beginnt wenigstens 30 Minuten vor der Abfahrt des Zuges; der Anspruch auf die Fahrkartenausgabe erlischt 5 Minuten vor Abfahrt des Zuges.

Gültigkeit der Fahrkarten

Gültigkeit der Fahrkarten für einfache Fahrt:

a) die für die Entfernungen von 1—50 km ausgegebenen Fahrkarten gelten 24 Stunden.

Die Gültigkeit beginnt mit der ersten Stunde der auf die Fahrkartenausgabe folgenden Tageszeit. Die Reise ist am Tage und in der Tageszeit der Lösung der Fahrkarte anzutreten;

Declassified in Part - Sanitized Copy Approved for Release @ 50-Yr 2013/08/26 : CIA-RDP81-01043R002400040001-6

Declassified in Part - Sanitized Copy Approved for Release @ 50-Yr 2013/08/26 : CIA-RDP81-01043R002400040001-6

= wagon-restaurant
= wagon-buffet (mets froids, boissons et café dans le train)
= service de mets froids et de boissons dans le train
= voiture directe de 1re ou 2e classe ou bien voiture directe avec 1re et 2e classes
= train international dans lequel le contrôle de passeport et de douane est effectué en cours de route
= (ligne ondulée devant les heures du train) train périodique ou ne circulant pas tous les jours, ou ne circulant pas actuellement
= (ligne ondulée au milieu des colonnes d'horaires) le train prend une autre course
= (ligne mince au milieu des colonnes d'horaires) le train ne s'arrête pas à cette gare
= (avant l'heure) arrêt pour descendre
= (avant l'heure) arrêt pour monter
= (avant l'heure) arrêt facultatif
= Budapest

H. ou (1) = lundi
K. ou (2) = mardi
S. ou (3) = mercredi
C. ou (4) = jeudi
P. ou (5) = vendredi
Z. ou (6) = samedi
V. ou (7) = dimanche
Ün. = fête

Signes postaux entre les chiffres des heures et des minutes:

= courrier ferroviaire
= service postal
= transmission de lettres

Renseignements pour l'emploi de l'indicateur

Pour trouver l'horaire veuillez recourir aux cartes ferroviaires imprimées sur les pages intérieures de la couverture de l'indicateur ou à la nomenclature des gares. Les numéros ou les lettres se trouvant sur les cartes à côté des différentes lignes ou dans la nomenclature des gares après les noms des gares indiquent le numéro d'ordre (ou la lettre indice) du tableau horaire lequel contient la ligne ou la gare respective.

Les numéros (lettres) se trouvant dans le tableau horaire après les noms de gare renvoient au tableau horaire de la ligne de correspondance. Entre les gares liées par un signe d'agrafe circulent en dehors des trains indiqués dans le tableau horaire aussi d'autres trains. L'horaire de ceux-ci se trouve dans le tableau dont le numéro (lettre) figure après le signe d'agrafe.

Le sens de la circulation est indiqué par une flèche. Les données d'horaire sont à lire, conformément à la flèche, de haut en bas ↓ ou de bas en haut ↑.

Le numéro du train est indiqué au-dessus des heures. Les trains sont composés en général de voitures de 1re ou de 2e classe ce qui n'est pas indiqué particulièrement. Cependant si le train comporte exclusivement de voitures de 1re classe ou de 2e classe c'est indiqué par le numéro 1 ou 2 sous le numéro du train.

Les données détaillées relatives à la circulation des wagons-lits, wagons-restaurants et voitures directes figurent dans les tableaux sur la page 134.

Les trains ne circulant pas tous les jours ou ne circulant que périodiquement ou ne circulant provisoirement pas sont indiqués par une ligne ondulée (devant les heures. Le signe ◆ indique dans la colonne des heures de ces trains et l'explication relative donnent des renseignements sur la circulation du train. L'indication de la période de la circulation s'effectue de la façon suivante : les mois sont indiqués par de chiffres romains tandis que les jours par de chiffres arabes (par exemple VI. 1 — IX. 10. signifie que le train circule dans la période du 1er juin jusqu'au 10 septembre).

L'heure. L'heure est calculée de 0 à 24 heures. L'arrivée à minuit est indiquée par 24 00 heures, départ de minuit par 0 00 heure. En Hongrie c'est l'heure de l'Europe Centrale (KözEl) qui est en vigueur.

Le tableau comparatif des différents calculs d'heure en vigueur dans les états européens se trouve sur la page 6.

Fêtes. Au point de vue de la circulation des trains sont considérées comme fêtes en Hongrie : le 1er janvier, le lundi de Pâques, le 4 avril, le 1er mai, le 20 août les 25 et 26 décembre.

Renseignements tarifaires

Vente des billets

La vente des billets commence au moins 30 minutes avant le départ du train et cesse 5 minutes avant le départ du train.

Validité des billets

Validité des billets émis pour un parcours simple :

a) les billets émis dans le trafic de 1—50 km sont valides 24 heures. La validité commence avec la première heure de la période de journée suivant la délivrance de billet. Le voyage doit être commencé au jour et dans la période de journée de la délivrance du billet ;

b) les billets émis pour les distances de 51—200 km sont valables jusqu'à le 24e heure du jour suivant la délivrance du billet ;

c) les billets émis sur des parcours au-dessus de 200 km sont valables jusqu'à la 24e heure du jour de la délivrance du billet.

Trafic international de voyageurs

Ce sont les guichets de la MÁV d'une part et les bureaux de voyage de l'Agence IBUSZ d'autre part qui délivrent les billets directs pour les relations internationales. Les billets internationaux pour un parcours simple sont valables en général un mois, les billets d'aller et retour deux mois. Les bureaux de voyage émettent en dehors des billets directs internationaux aussi de coupons d'agence qui sont valables deux mois. Le voyageur possédant un billet international direct peut interrompre le voyage à son gré, sans aucune formalité, sur les lignes de la MÁV.

Ticket de quai

On ne peut entrer dans la salle d'attente et passer sur les quais qu'en possession d'un billet valable ou d'un ticket de quai. Le prix du ticket de quai donnant droit à une entrée est 1,— Forint. Le ticket de quai ne donne pas le droit de monter dans les voitures.

Porteur des bagages

Les prix de portage sont les suivants :

a) pour n'importe quel bagage enregistré ou bagage à main ou colis express, quelque soit le poids du colis, 2,— Forint ; pour chaque pièce suivante 1,50 Forint ;

b) pour le portage des voyageurs malades ou invalides sur fauteuil roulant, brancard ou chaise à porteur, 2,50 Forint par personne.

Le porteur est tenu de présenter la liste des prix sur la demande du voyageur.

Arrêt en cours du voyage

Les billets simples donnent droit pendant la validité du billet à une interruption en cours de voyage. Les billets d'aller et retour donnent droit à deux interruptions, l'une à l'aller, l'autre au retour.

En cas de l'interruption de voyage le billet doit être présenté dans une heure comptée de l'arrivée du train à l'agent d'inspection de la gare pour l'attestation de l'interruption du voyage.

Sans telle clause le billet perd sa validité.

L'interruption du voyage ne prolonge pas la validité du billet.

Expédition de télégrammes dans le train

Dans les trains de voyageurs rapides, accélérés et de distance des télégrammes peuvent être remis au conducteur pour expédition. Le télégramme ne peut comporter que 15 mots au plus. Dans les trains ne peuvent être remis pour expédition que des télégrammes privés, communs, rédigés en langue courante et adressés à l'intérieur du pays. Pour chaque télégramme est perçu 6,60 Forint.

Consigne

Aux gares où il y a de consigne le chemin de fer calcule le droit suivant pour la garde des bagages :

a) au jour de la remise à la consigne pour le premier colis....	2,20 Ft.
pour chaque colis suivant.....	1,10 Ft.
b) aux jours suivants pour chaque colis	1,10 Ft.

Pour des fauteuils roulants, voitures d'enfants, byciclettes ou d'autres objets encombrants :

a) au jour de la remise à la consigne pour le premier colis..	2,90 Ft.
pour chaque colis suivant.....	1,40 Ft.
b) aux jours suivants pour chaque colis	1,40 Ft.

Remise des billets à l'arrivée

Le voyageur est obligé de remettre son billet utilisé, ayant perdu sa validité, à la sortie de la gare de destination à l'agent du chemin de fer. Le billet encore valable pour un parcours ultérieur doit être présenté à la sortie de la gare.

Declassified in Part - Sanitized Copy Approved for Release @ 50-Yr 2013/08/26 : CIA-RDP81-01043R002400040001-6

Declassified in Part - Sanitized Copy Approved for Release @ 50-Yr 2013/08/26 : CIA-RDP81-01043R002400040001-6

При перерыве поездки пассажир должен не позже, чем через две после прибытия поезда на станцию предъявить проездной билет дежурному по станции для нанесения на него отметки о перерыве поездки. При наличии такой отметки проездной билет теряет годность для дальнейшей поездки.

Прерыв поездки не может продлить срок годности билета.

Отправление телеграмм в поезде

В скорых, ускоренных пассажирских поездах и поездах дальнего следования можно через билетного кондуктора отправлять телеграммы. Текст телеграммы должен составлять не более 15 слов. В поезде можно отправить обыкновенную телеграмму частного характера на общепонятном языке и только в рамках внутреннего сообщения. За каждую отправленную телеграмму причитается уплатить 6,60 форинтов.

Хранение багажа

На тех станциях, где имеется специальное помещение для хранения багажа, железная дорога в качестве платы за хранение багажа насчитывает следующую плату:

а) в день сдачи на хранение за одно место	2,90 фор.
за каждое следующее место	1,10 фор.
б) в последующие дни, за каждое место	1,10 фор.

За хранение кресел на колесах, детских колясок, велосипедов и других громоздких вещей:

а) в день сдачи на хранение за одно место	2,90 фор.
за каждое следующее место	1,40 фор.
б) в последующие дни, за каждое место	1,40 фор.

Возврат проездных билетов

Пассажир при выходе с конечного вокзала своей поездки обязан сдать стоящему на выходе железнодорожному служащему свой использованный и потерявший силу проездной билет. Этому же служащему нужно предъявить проездной билет, действительный для продолжения поездки.

Signes et abréviations

I. Dans les colonnes de gares

Km	=	Kilomètre
ig.	=	direction
pu.	=	gare
k. pu.	=	gare de l'Est
ny. pu.	=	gare de l'Ouest
déli pu.	=	gare du Sud
szem. pu.	=	gare de voyageurs
mh.	=	arrêt
	=	gare frontière avec douane et contrôle de passeports
	=	service de restaurant
	=	buffet (mets froids et boissons)
	=	correspondance par bateau
	=	correspondance par automobile
	=	la remise à domicile des colis express est effectuée par le chemin de fer
[3]	=	distance kilométrique de la ville, de la commune ou du village de même nom
KözEl	=	heure de l'Europe Centrale
KEl	=	heure de l'Europe Orientale
NyEl	=	heure de l'Europe Occidentale
MI	=	heure de Moscou
MÁV	=	Chemins de fer de l'Etat Hongrois
GySEV	=	Chemin de fer de Győr—Sopron—Ebenfurt
BDŽ	=	Chemins de fer de l'Etat Bulgare
SŽD	=	Chemins de fer de l'URSS
ČSD	=	Chemins de fer de l'Etat Tchécoslovaque
DR	=	Chemins de fer de la République Démocratique Allemande
JŽ	=	Chemins de fer Yougoslaves
ÖBB	=	Chemins de fer Fédéraux Autrichiens
PKP	=	Chemins de fer de l'Etat Polonais
CIWL	=	Compagnie Internationale de Wagons-Lits
i.	=	départ
é.	=	arrivée

Les carreaux appliqués sur la ligne à côté du nom des gares, indiquent si les bâtiments de gare (ou les salles d'attente) sont situés — conformément au sens de la circulation du train — sur le côté droit ou gauche de la voie

II. Dans les colonnes d'horaires

1720 / 2025	train omnibus	les numéros du train, des heures et des minutes en caractères ordinaires
714 / 1240	train accéléré	les numéros du train et des minutes en caractères ordinaires, ceux des heures en gras
1706 / 1710	train rapide	les numéros du train, des heures et des minutes en caractères gras

(Les trains express internationaux circulent sur les lignes hongroises comme trains rapides)

	=	(au-dessus du numéro du train) train automoteur ou autorail avec un nombre restreint de places
Pn	=	(sous le numéro du train) bagages enregistrés ne peuvent être expédiés avec le train
1.	=	(sous le numéro du train) seulement avec voitures de 1re classe
2.	=	(sous le numéro du train) seulement avec voitures de 2e classe
	=	ne circule que les jours ouvrables
+	=	circule les dimanches et les jours de fêtes légales
◆	=	voir les renseignements concernant le train sur le tableau d'horaire
⊗	=	ne circule pas actuellement
	=	wagon-lits

Declassified in Part - Sanitized Copy Approved for Release @ 50-Yr 2013/08/26 : CIA-RDP81-01043R002400040001-6

Declassified in Part - Sanitized Copy Approved for Release @ 50-Yr 2013/08/26 : CIA-RDP81-01043R002400040001-6

— отметку в отношении поезда см. в таблице расписания движения
— пока не курсирует
— спальный вагон
— вагон-ресторан
— вагон-буфет (холодные закуски, напитки и черный кофе в поезде)
— продажа в поезде в разнос холодных закусок и напитков
— прямой вагон 1 или 2 класса, или 1 и 2 классов
— международный поезд, в котором проверка паспортов, или выполнение таможенных формальностей производятся во время хода поезда
— (волнистая линия перед показателем времени) курсирует не каждый день, а только в определенный период времени, или временно совсем не курсирует
— (волнистая линия посредине графы времени) курсирует по другой линии
— проходит станцию без остановки
— (спереди показателем времени) посадки нет; остановка только для сходящих пассажиров
— (перед показателем времени) остановка только для посадки пассажиров
— перед показателем времени) остановка только по требованию
Budapest — Будапешт

H. или ① — понедельник
K. или ② — вторник
S. или ③ — среда
C. или ④ — четверг
P. или ⑤ — пятница
Z. или ⑥ — суббота
V. или ⑦ — воскресенье
Ün. — праздник

Почтовые знаки между часами и минутами:

— почтовый вагон — передвижка
— почтовые отправки писем денег и посылок
— почтовая отправка писем

Справочник к расписанию движения поездов

Для определения возможностей поездки нужно пользоваться картами, отпечатанными на внутренней стороне обложки книги расписания движения поездов, и алфавитным перечнем станций. Находящиеся рядом с некоторыми линиями на карте, а в перечне наименований станций — после названия станции цифры или буквы обозначают порядковый номер или буквенное обозначение той таблицы расписания, где можно найти интересующий поезд, или станцию.

Цифры (буквы), стоящие после наименования станции в таблице расписания, обозначают таблицу расписания, примыкающей линии. Между обведенными скобками станциями, кроме поездов, отмеченных в таблице расписаний курсируют еще другие поезда, расписание движения которых можно найти в таблице расписания под номером (буквой), поставленными после скобок.

Маршруты обозначены стрелками. Данные расписания движения поездов нужно читать в соответствии с положением стрелки «▼» сверху вниз, или «▲» снизу вверх.

Номер поезда стоит над показателями времени. Поезда, как правило, курсируют с вагонами 1 и 2 класса и отдельной отметки об этом нет, однако если поезд курсирует с вагонами только 1, или только 2 класса — о этом делается отметка цифрой 1 или 2 под номером поезда.

Подробные данные в отношении курсирования прямых вагонов, спальных вагонов и вагон-ресторанов показаны в таблицах, находящихся на 134 странице.

Поезда, курсирующие не каждый день, только в определенные периоды, или пока не курсирующие совсем, отмечены волнистой линией , находящейся перед показателем времени. В отношении курсирования такого поезда точную информацию дает знак ◆, поставленный в графе времени и относящееся к этому пояснение. При указании периода курсирования поездов месяцы обозначены римскими цифрами, а дни арабскими. (Например: VI. 1—IX. 10 обозначает, что данный поезд курсирует только в период с 1-го июня до 10 сентября).

Исчисление времени. Показатели времени относятся ко времени с 0 до 23 часов. Прибытие в полночь обозначено 24.00, а отправление в полночь 0.00 часов. В Венгрии действительно Средне-Европейское (KözEl) время.

Таблица сравнения различных исчислений времени, применяемых в Европейских странах, находится на 6 странице.

Праздники. С точки зрения железнодорожного сообщения праздниками в Венгрии считаются: 1 января, второй день пасхи, 4 апреля, 1 мая, 20 августа, затем 25 и 26 декабря.

Тарифный справочник

Продажа билетов

Продажа билетов начинается не менее, чем за 30 минут до отправления поезда; право требования выдачи билета теряет свою силу за 5 минут до отправления поезда.

Срок годности проездных билетов

Срок годности разовых проездных билетов:

а) при поездке протяжением 1—50 км срок годности билета 24 часа. Срок годности билета начинается с первого часа периода суток, следующего за временем выдачи билета. Поездку нужно начать в день и период суток выдачи билета;

б) билеты, приобретенные для поездки на протяжении 51—200 км, годны до 24 часов следующего за днем выдачи билета дня;

в) билеты, приобретенные для поездки на протяжении свыше 200 км, годны до 24 часов второго, следующего за днем выдачи билета, дня.

Международное пассажирское сообщение

Прямые проездные билеты в международном пассажирском сообщении продаются частично билетными кассами Венгерских железных дорог, частично Бюро путешествий «ИБУС». Как правило международные проездные билеты для одноразового проезда имеют срок годности один месяц, а билеты для проезда туда и обратно — два месяца. Бюро путешествий кроме прямых международных проездных билетов продают также и билеты-купоны, срок годности которых составляет два месяца. Пассажиры, проезжающие по прямым международным билетам, в период проезда по линиям Венгерских Государственных железных дорог, могут прервать свою поездку по желанию любое количество раз без всяких формальностей.

Перронные билеты

Находиться в зале ожидания, или на закрытой территории вокзала можно только при наличии действующего проездного или перронного билета. Цена одноразового перронного билета 1 форинт. Перронный билет не дает права посадки на поезд.

Носильщики

Плата за услуги носильщику причитается:

а) за одно место любого багажа, ручной клади, или товаро-багажа, независимо от его веса — 2 форинта; за каждое следующее место — 1,50 фор. с места;

б) за переноску больных пассажиров, или инвалидов на ручных креслах или носилках — 2,50 форинта за каждого пассажира.

По желанию пассажира носильщик должен показать прейскурант цен за услуги.

Перерыв поездки

Пассажир может прервать свою поездку в границах годности разового билета один раз, а при поездке по билету туда и обратно — один раз в первоначальном пути следования и один раз на обратном пути.

Declassified in Part - Sanitized Copy Approved for Release @ 50-Yr 2013/08/26 : CIA-RDP81-01043R002400040001-6

Declassified in Part - Sanitized Copy Approved for Release @ 50-Yr 2013/08/26 : CIA-RDP81-01043R002400040001-6

NAPTÁR

	MÁJUS	JÚNIUS	JÚLIUS	AUGUSZTUS	
H	5 12 19 26	2 9 16 23 30	7 14 21 28	4 11 18 25	H
K	6 13 20 27	3 10 17 24	1 8 15 22 29	5 12 19 26	K
S	7 14 21 28	4 11 18 25	2 9 16 23 30	6 13 20 27	S
C	1 8 15 22 29	5 12 19 26	3 10 17 24 31	7 14 21 28	C
P	2 9 16 23 30	6 13 20 27	4 11 18 25	1 8 15 22 29	P
Z	3 10 17 24 31	7 14 21 28	5 12 19 26	2 9 16 23 30	Z
V	4 11 18 25	1 8 15 22 29	6 13 20 27	3 10 17 24 31	V

	SZEPTEMBER	OKTÓBER	NOVEMBER	DECEMBER	
H	1 8 15 22 29	6 13 20 27	3 10 17 24	1 8 15 22 29	H
K	2 9 16 23 30	7 14 21 28	4 11 18 25	2 9 16 23 30	K
S	3 10 17 24	1 8 15 22 29	5 12 19 26	3 10 17 24 31	S
C	4 11 18 25	2 9 16 23 30	6 13 20 27	4 11 18 25	C
P	5 12 19 26	3 10 17 24 31	7 14 21 28	5 12 19 26	P
Z	6 13 20 27	4 11 18 25	1 8 15 22 29	6 13 20 27	Z
V	7 14 21 28	5 12 19 26	2 9 16 23 30	7 14 21 28	V

A menetrend szempontjából a vastagon nyomott vasárnapokon és ünnepnapokon kívül minden más nap hétköznapnak számít

IDŐSZÁMÍTÁS

Amikor a **közép európai időszámítás** (KözEI) folytán

Magyarországon

Angliában, Ausztriában, Belgiumban, Csehszlovákiában, Dániában, Franciaországban, Hollandiában, Jugoszláviában, Luxemburgban, Németországban, Norvégiában, Olaszországban, Portugáliában, Spanyolországban, Svájcban és Svédországban

12 00

óra van,

az ettől eltérő időszámítású európai államokban az óra az alábbi időt mutatja:

Kelet-európai idő (KEI)

Bulgáriában
Finnországban,
Görögországban
Lengyelországban,
Romániában
Törökországban

13 00

Nyugat-európai idő (NyEI)

Angliában és
Portugáliában (télen)

11 00

Moszkvai idő (MI)

Szovjetunióban

14 00

ЗНАКИ И СОКРАЩЕНИЯ

I. В станционных графах :

Km	— расстояние в километрах
ig.	— ж. д. дирекция
pu.	— вокзал
k. pu.	— Восточный вокзал
ny. pu.	— Западный вокзал
déli pu.	— Южный вокзал
szem. pu.	— пассажирский вокзал
mh.	— остановка
	— пограничная станция, таможенный и паспортный контроль
	— буфет с горячими блюдами
	— буфет с холодными закусками и напитками
	— пересадка на пароход
	— пересадка на автобус
	— доставка товаро-багажа надом производится железной дорогой
(3)	— расстояние в километрах от станции до города, села, или населенного пункта аналогичного названия
KözEI	— Средне-Европейское время
KEI	— Восточно-Европейское время
NyEI	— Западно-Европейское время
MI	— Московское время
MAV	— Венгерские железные дороги
GySEV	— железная дорога Дьер—Шопрон—Эбенфурт
BDŽ	— Железные дороги Народной Республики Болгарии
SŽD	— Железные дороги СССР
CFR	— Румынские железные дороги
ČSD	— Чехословацкие железные дороги
DR	— Железные дороги Германской Демократической Республики
JŽ	— Югославские железные дороги
ÖBB	— Австрийские железные дороги
PKP	— Железные дороги Польской Народной Республики
CIWL	— Международное Общество Спальных Вагонов
ɪ.	— отправление
é.	— прибытие

Четырехугольники, находящиеся около названий станций, показывают местонахождение станционных зданий (или зал ожиданий), т. е. находится ли они на правой, или на левой стороне пути соответственно направлению следования поездов.

II. В графе времени поездов :

1720 20 25	пассажирский поезд	тонким шрифтом	— номер поезда, часы и минуты
714 12 40	ускоренный пассажирский поезд	тонким шрифтом	— номер поезда, жирным шрифтом — часы и тонким шрифтом — минуты
1706 17 10	скорый поезд	жирным шрифтом	— номер поезда, часы, минуты.

(Международные экспрессы курсируют по линиям венгерских железных дорог как скорые поезда.)

	— (Над номером поезда) моторный поезд с ограниченным количеством мест
Fn.	— (под номером поезда) Багаж и пересылка не принимается
1.	— (под номером поезда) только с вагоном 1 класса
2.	— (под номером поезда) только с вагоном 2 класса
✕	— курсирует только по рабочим дням
+	— курсирует только в нерабочие дни

Declassified in Part - Sanitized Copy Approved for Release @ 50-Yr 2013/08/26 : CIA-RDP81-01043R002400040001-6

Declassified in Part - Sanitized Copy Approved for Release @ 50-Yr 2013/08/26 : CIA-RDP81-01043R002400040001-6

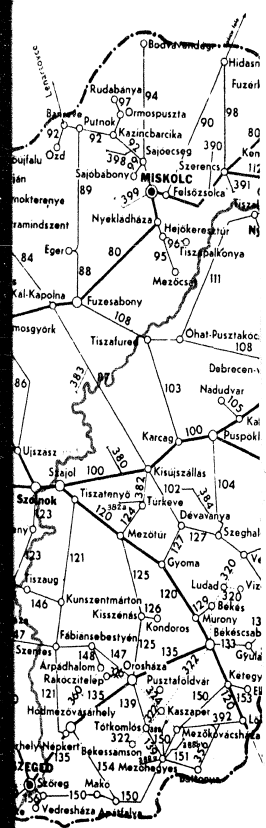

NAPTÁR

	MÁJUS	JÚNIUS	JÚLIUS	AUGUSZTUS	
H	5 12 19 26	2 9 16 23 30	7 14 21 28	4 11 18 25	H
K	6 13 20 27	3 10 17 24	1 8 15 22 29	5 12 19 26	K
S	7 14 21 28	4 11 18 25	2 9 16 23 30	6 13 **20** 27	S
C	1 8 15 22 29	5 12 19 26	3 10 17 24 31	7 14 21 28	C
P	2 9 16 23 30	6 13 20 27	4 11 18 25	1 8 15 22 29	P
Z	3 10 17 24 31	7 14 21 28	5 12 19 26	2 9 16 23 30	Z
V	**4 11 18 25**	1 **8 15 22 29**	6 **13 20** 27	**3 10 17 24 31**	V

	SZEPTEMBER	OKTÓBER	NOVEMBER	DECEMBER	
H	1 8 15 22 29	6 13 20 27	3 10 17 24	1 8 15 22 29	H
K	2 9 16 23 30	7 14 21 28	4 11 18 25	2 9 16 23 30	K
S	3 10 17 24	1 8 15 22 29	5 12 19 26	3 10 17 24 31	S
C	4 11 18 25	2 9 16 23 30	6 13 20 27	4 11 18 **25**	C
P	5 12 19 26	3 10 17 24 31	7 14 21 28	5 12 19 **26**	P
Z	6 13 20 27	4 11 18 25	1 8 15 22 29	6 13 20 27	Z
V	7 14 21 28	5 12 19 26	2 9 16 **23 30**	**7 14 21 28**	V

A menetrend szempontjából a vastagon nyomott vasárnapokon és ünnepnapokon kívül minden más nap hétköznapnak számít

IDŐSZÁMÍTÁS

Amikor a **közép európai időszámítás** (KözEI) folytán
Magyarországon

Angliában, Ausztriában, Belgiumban, Csehszlovákiában, Dániában, Franciaországban, Hollandiában, Jugoszláviában, Luxemburgban, Németországban, Norvégiában, Olaszországban, Portugáliában, Spanyolországban, Svájcban és Svédországban

12 00
óra van,

az ettől eltérő időszámítású európai államokban az óra az alábbi időt mutatja:

Kelet-európai idő (KEI)
Bulgáriában
Finnországban,
Görögországban
Lengyelországban,
Romániában
Törökországban

13 00

Nyugat-európai idő (NyEI)
Angliában és
Portugáliában (télen)

11 00

Moszkvai idő (MI)

Szovjetunióban

14 00

ЗНАКИ И СОКРАЩЕНИЯ

I. В станционных графах :

Km	— расстояние в километрах
ig.	— ж. д. дирекция
pu.	— вокзал
k. pu.	— Восточный вокзал
ny. pu.	— Западный вокзал
déli pu.	— Южный вокзал
szem. pu.	— пассажирский вокзал
mh.	— остановка
	— пограничная станция, таможенный и паспортный контроль
	— буфет с горячими блюдами
	— буфет с холодными закусками и напитками
	— пересадка на пароход
	— пересадка на автобус
	— доставка товаро-багажа надом производится железной дорогой
[3]	— расстояние в километрах от станции до города, села, или населенного пункта аналогичного названия
KözEI	— Средне-Европейское время
KÉI	— Восточно-Европейское время
NyEI	— Западно-Европейское время
MI	— Московское время
MÁV	— Венгерские железные дороги
GySEV	— Железная дорога Дьер—Шопрон—Эбенфурт
BDŽ	— Железные дороги Народной Республики Болгарии
SŽD	— Железные дороги СССР
CFR	— Румынские железные дороги
ČSD	— Чехословацкие железные дороги
DR	— Железные дороги Германской Демократической Республики
JŽ	— Югославские железные дороги
ÖBB	— Австрийские железные дороги
PKP	— Железные дороги Польской Народной Республики
CIWL	— Международное Общество Спальных Вагонов
/.	— отправление
/.	— прибытие

Четырехугольники, находящиеся около названий станций, показывают местонахождение станционных зданий (или зал ожидания), т. е. находятся ли они на правой, или на левой стороне пути соответственно направлению следования поездов.

II. В графе времени поездов :

1720 20 25	пассажирский поезд	тонким шрифтом	— номер поезда, часы и минуты
714 12 40	ускоренный пассажирский поезд	тонким шрифтом	— номер поезда, жирным шрифтом — часы и тонким шрифтом — минуты
1706 17 10	скорый поезд	жирным шрифтом	— номер поезда, часы, минуты.

(Международные экспрессы курсируют по линиям венгерских железных дорог как скорые поезда.)

	= (Над номером поезда) Моторный поезд с ограниченным количеством мест
Pn.	= (под номером поезда) Багаж и посылки не принимается
1.	= (под номером поезда) только с вагоном 1 класса
2.	= (под номером поезда) только с вагоном 2 класса
✕	= курсирует только по рабочим дням
+	= курсирует только в нерабочие дни

Declassified in Part - Sanitized Copy Approved for Release @ 50-Yr 2013/08/26 : CIA-RDP81-01043R002400040001-6

Declassified in Part - Sanitized Copy Approved for Release @ 50-Yr 2013/08/26 : CIA-RDP81-01043R002400040001-6

ÖBB Osztrák Szövetségi Vasutak
PKP Lengyel Államvasutak
CIWL Nemzetközi Hálókocsi Társaság
i. indulás
é. érkezés

az állomásnevek mellett levő vonalon feltüntetett négyszögek mutatják, hogy az állomásépületek (illetve váróhelyiségek) — a vonatok haladási irányának megfelelően — a pálya jobb vagy bal oldalán fekszenek

H. A vonat időoszlopában

1720	személyvonat	vékony vonat-, óra- és percszám
20 25		
714	sebesvonat	vékony vonat-, vastag óra- és vékony percszám
12 40		
1706	gyorsvonat	vastag vonat-, óra- és percszám
17 10		

(A nemzetközi expresszvonatok a magyar vonalakon gyorsvonatként közlekednek)

	(a vonat száma fölött) kisbefogadó képességű motorvontatású vonat
Pn	(a vonatszám alatt) útipoggyász a vonathoz nem adható fel
1.	(a vonatszám alatt) csak 1. osztályú kocsival
2.	(a vonatszám alatt) csak 2. osztályú kocsival
	csak munkanapokon közlekedik
+	csak munkaszünetes napokon közlekedik
◆	a vonatra vonatkozó megjegyzést lásd a menetrendtáblázatnál
⊗	egyelőre nem közlekedik
	hálókocsi
	étkezőkocsi
	büfékocsi (hideg ételek, italok és expresszó kávé a vonaton)
I	büfészolgálat a vonaton (hideg ételek és italok)
	1. vagy 2. vagy 1. és 2. osztályú közvetlen kocsi
	nemzetközi vonat, amelyben az útlevél- és vámvizsgálat menetközben történik
)	(hullámvonal az időadat előtt) nem mindennap vagy csak bizonyos időszakban közlekedik vagy egyelőre nem közlekedik
)	(hullámvonal az időoszlop közepén) más vonalon közlekedik
|	áthalad az állomáson
◖	(az időadat előtt) csak leszállás céljából áll meg
◖	(az időadat előtt) csak felszállás céljából áll meg
x	(az időadat előtt) csak feltételesen áll meg

Bpes. Budapest

H. vagy ① hétfő	F. vagy ⑤ péntek
K. vagy ② kedd	Z. vagy ⑥ szombat
S. vagy ③ szerda	V. vagy ⑦ vasárnap
C. vagy ④ csütörtök	Ün. ünnepnap

Postajelek az óra és percszámok között:

|	mozgó posta
||	levél- pénz- és csomagposta
⋮	levélposta

Menetrendi tájékoztató

Az utazási lehetőségek megállapítása a menetrendkönyv borítólapjának belső oldalaira nyomtatott vasúti térképek és az állomások névmutatója segítségével történik. A térképeken az egyes vonalak mellett, az állomások névmutatójában pedig az állomásnevek után levő számok vagy betűjelek azt jelentik, hogy az illető vonat vagy állomás milyen sorszámú (betűjelű) menetrendtáblázatban található.

A menetrendtáblázatban az állomásnevek után levő számok (betűjelek) a csatlakozó vonal menetrendtáblázatát jelölik. A kapcsos jellel összekötött állomások között a menetrendtáblázatban feltüntetett vonatokon kívül még más vonatok is közlekednek, amelyeknek a menetrendje a kapcsosjel után közölt sorszámú (betűjelű) menetrendtáblázatban található.

A menetirányt nyilak jelzik. A menetrendi adatok a nyilnak megfelelően felülről lefelé **Y** vagy alulról felfelé **Λ** olvasandók.

A vonat száma az időadatok fölött található. A vonatok általában 1. és 2. osztályú kocsikkal közlekednek, ezt külön nem jelöljük, ellenben ha a vonat csak 1. osztályú vagy csak 2. osztályú kocsikkal közlekedik, azt a vonatszám alatt feltüntetett 1. vagy 2. szám jelzi.

Ha egyes vonalakon valamennyi vonat csak 2. osztályú kocsikkal közlekedik, a vonatkozó menetrendtáblázatban erre utaló megjegyzés van.

A háló-, étkező- és közvetlen kocsik közlekedésére vonatkozó részletes adatokat a 134. oldalon levő táblázatok tartalmazzák.

Azokat a vonatokat, amelyek nem mindennap vagy csak bizonyos időszakban közlekednek vagy egyelőre nem közlekednek, az időadat előtti hullámvonal (jelzi. Az ilyen vonat időoszlopában feltüntetett ◆ jel és a hozzátartozó magyarázat a vonat közlekedésére nézve megfelelő tájékoztatást ad. A közlekedési időszak meghatározásához a hónapokat római, a napokat pedig arab számok jelzik. (Pl. VI. 1—IX. 10. azt jelenti, hogy a vonat csak június 1-től szeptember 10-ig terjedő időszakban közlekedik.)

Időszámítás. Az időadatok a 0-tól 24-ig terjedő óraszámításra vonatkoznak. Az éjféli érkezést 24 00, az éjféli indulást 0 00 jelzi. Magyarországon a közép-európai idő (KözÉI) érvényes.

Az európai államokban használt különböző időszámítások összehasonlító táblázata a 6. oldalon található.

Ünnepek. Magyarországon a vasúti forgalom szempontjából ünnepnapnak számít január 1, húsvéthétfő, április 4, május 1, augusztus 20, december 25 és 26.

A menetrend változása. A menetrendek megváltoztatásának vagy a személyforgalom bármely okból való korlátozásának jogát a közlekedési vállalatok fenntartják maguknak. Az ilyen változásokról az utazóközönség tájékoztatása az állomásokon kifüggesztett hirdetmények és a sajtó útján történik.

Csatlakozások. A menetrendtáblázatban a csatlakozási állomásokat és időadataikat dűlt betűk, illetve számok mutatják. Az időadatok óra- és percszámai a vonat nemének megfelelően vastagok és vékonyak. Ajánlatos a csatlakozási időadatokat a vonatkozó menetrendtáblázat adataival összehasonlítani.

A vonatszám alatt feltüntetett kocsifajta jelzések (1. 2.) a csatlakozó vonatra nem vonatkoznak.

Késés esetén a csatlakozó vonatok (autóbuszjáratok) egymásra csak meghatározott ideig várakoznak. A várakozás időtartamáról a jegyvizsgálók adnak felvilágosítást.

Figyelmeztetés

A szerkesztőség a menetrendeket hivatalos adatok alapján állítja össze, mindazonáltal az idegen vállalatoktól kapott adatok helyességéért, továbbá az esetleges nyomdai és egyéb hibákért, valamint a csatlakozások helyességéért felelősséget nem vállal.

Declassified in Part - Sanitized Copy Approved for Release @ 50-Yr 2013/08/26 : CIA-RDP81-01043R002400040001-6

Declassified in Part - Sanitized Copy Approved for Release @ 50-Yr 2013/08/26 : CIA-RDP81-01043R002400040001-6

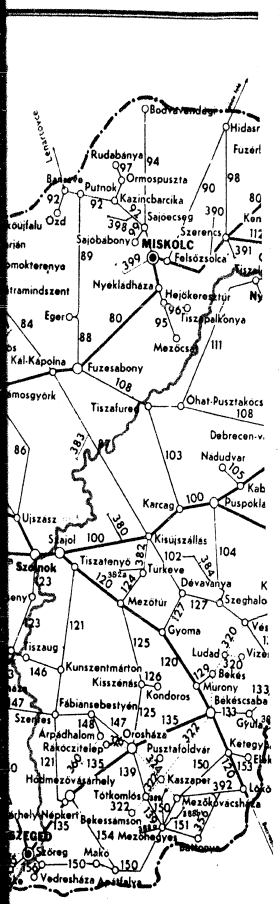

FELVILÁGOSÍTÁST

a(z) távbeszélőn

menetrendi, személy-, poggyász- és expresszáru díjszabási ügyekben

éjjel-nappal

Budapest-Keleti pu.	429-150
Budapest-Nyugati pu.	125-426 125-520
Budapest-Déli pu.	158-282 160-272
Budapest-Kelenföld	259-652 468-583

VALAMENNYI **MÁVAUT** AUTÓBUSZJÁRATRÓL
naponta 6·00 és 22·00 óra között

Budapest központi autóbuszpályaudvar, Engels tér: 182-824, 182-825, 182-826, 182-827, 182-828

VÁC, MONOR, SZENTENDRE vidékének autóbuszjáratairól:

Vác környékéről: ELMUNKÁS TÉRI végállomás 204-643
Monor környékéről: NAGYVÁRAD TÉRI végállomás 343-520
Pestszentlőrinc BÉKE TÉRI végállomás 346-345

ZSÁMBÉK, ÉRD, ÜRÖM, PILISVÖRÖSVÁR vidékének autóbuszjáratairól:

Budai főnökség (II. Lövőház utca 5) 150-636
Zsámbék környékéről: SZÉNA TÉRI végállomás 155-053
Érd környékéről: MÓRICZ ZSIGMOND KÖRTÉRI végállomás 458-312
(Barlók Béla út és Vásárhelyi Pál utca sarok)
(Üröm, Pilisvörösvár környékéről: ÓBUDAI végállomás 163-333
(Bécsi út és Vörösvári út sarok)

IBUSZ

IDEGENFORGALMI, BESZERZÉSI, UTAZÁSI ÉS SZÁLLÍTÁSI RT.

A MAGYAR ÁLLAMVASUTAK HIVATALOS MENETJEGYIRODÁJA

Igazgatósága:
Budapest VI. Lenin körút 67
Telefon: 422-780, 422-799, 422-758

Főiroda:
Budapest V. Vigadó tér 2
Telefon: 189-890, 188-897, 188-898, 188-899, 180-201

Budapest VI. November 7 tér 3
Telefon: 420-583

IBUSZ PÁLYAUDVARI KIRENDELTSÉGEI:

Budapest Keleti pu. Tel.: 139-246, Budapest Nyugati pu. Tel.: 112-627.
Külföldi vasúti és hálókocsijegyek kiadása, külföldi pénzek beváltása, valamint belföldi hálókocsijegyek kiszolgáltatása

458925 Állami nyomda (F. v. Csörföi Béla)

TARTALOM

		Oldal
JELMAGYARAZAT		3
MENETRENDI TÁJÉKOZTATÓ		5
NAPTÁR ÉS IDŐSZÁMÍTÁS		6
DÍJSZABÁSI TÁJÉKOZTATÓ		17
ÁLLOMÁSOK NÉVMUTATÓJA		57
MENETRENDEK		146—560
VASÚT		
Külföldi összeköttetések	A—P, I—V	81—128
Gyermekkocsik háló-, étkező- és étszolgálati kocsik, büfészolgálat és közvetlen kocsik		130—145
Hétvégi különvonatok		146—152
Államvasutak (MÁV)	1—169	154—453
Budapesti Elővárosi Vasút	250, 251, 252, 253	454—467
Fővárosi Villamosvasút		468—472
Keskenynyomközű vasutak	310—399	474—528
HAJÓZÁS	402—452	529—560

Jelek és rövidítések

I. Az állomások oszlopában

Km	kilométertávolság
ig.	igazgatóság
pu.	pályaudvar
k. pu.	keleti pályaudvar
ny. pu.	nyugati pályaudvar
déli pu.	déli pályaudvar
szem. pu.	személy pályaudvar
mh.	megállóhely
	határállomás vám- és útlevélvizsgálattal
	vasúti vendéglő
	vasúti büfé (hideg ételek és italok)
	hajócsatlakozás
	autóbuszcsatlakozás
	expresszáru küldemények házhoz fuvarozását a vasút végzi
(3)	a vasútállomás és az azonos nevű város, község vagy lakott hely közötti távolság kilométerben
KözEI	közép-európai idő
KEI	kelet-európai idő
NyEI	nyugat-európai idő
MI	moszkvai idő
MÁV	Magyar Államvasutak
GySEV	Győr—Sopron—Ebenfurti Vasút
BDŽ	Bolgár Államvasutak
SŽD	a Szovjetunió Vasutai
CFR	Román Államvasutak
ČSD	Csehszlovák Államvasutak
DR	Német Demokratikus Köztársaság Vasutai
JŽ	Jugoszláv Államvasutak

Declassified in Part - Sanitized Copy Approved for Release @ 50-Yr 2013/08/26 : CIA-RDP81-01043R002400040001-6

Declassified in Part - Sanitized Copy Approved for Release @ 50-Yr 2013/08/26 : CIA-RDP81-01043R002400040001-6

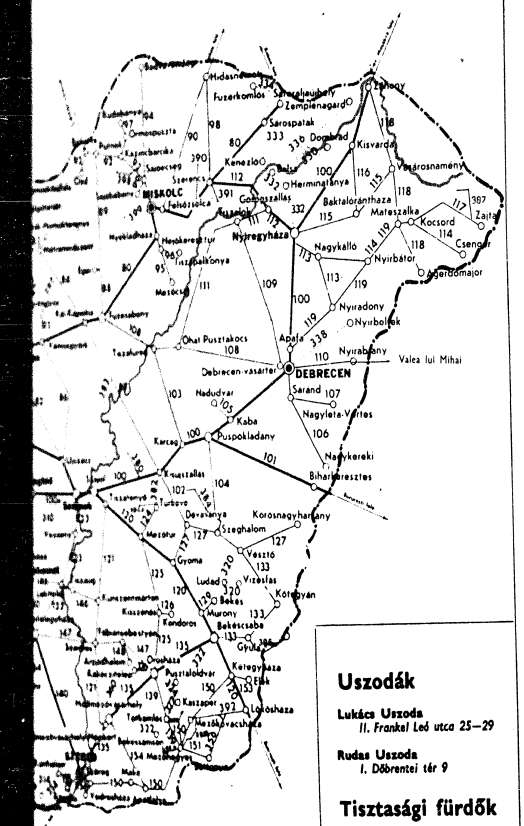

Uszodák

Lukács Uszoda
II. Frankel Leó utca 25—29

Rudas Uszoda
I. Döbrentei tér 9

Tisztasági fürdők

Kürt utcai Kádfürdő
VII. Kürt utca 4

Dandár utcai Fürdő
IX. Dandár utca 5

Lőrinci Kád- és Zuhanyfürdő
XVIII. Vöröshadsereg útja 180

Keresse fel a Főváros Gyógy- és Strandfürdőit

Gyógyfürdők

Gellért Gyógyfürdő
XI. Kelenhegyi út 4

Széchenyi Gyógyfürdő
XIV. Városliget

Lukács Gyógyfürdő
II. Frankel Leó utca 25—29

Császár Gyógyfürdő
II. Frankel Leó utca 29

Rudas Gyógyfürdő i
I. Döbrentei tér 9

Imre Gyógyfürdő
I. Hadnagy utca 8—10

Erzsébet Jódos-Sós Gyógyfürdő
XX. Csepeli út 1

Újpesti Fürdő
IV. Berzeviczy u. 4

Strandfürdők

Gellért Hullámfürdő
(Téli Pezsgőfürdő)
XI. Kelenhegyi út 4

Széchenyi Strandfürdő
XIV. Városliget

Palatinus Strandfürdő
XIII. Margitsziget

Szabadság Strandfürdő
XIII. Népfürdő utca

Csillaghegyi Strandfürdő
III. Pusztakúti út 3

Pünkösdfürdő
III. Vöröshadsereg útja 269

Római Strandfürdő
(III. Erdei forrás)

Erzsébeti Hullám Strandfürdő
XX. Csepeli út 1

Lőrinci „Május 1" Strandfürdő
XIII. Vöröshadsereg útja 180

Kispesti „Vörös Csillag" Strand
XIX. Ady Endre utca 99

Cinkotai Strand
XVI. Hősök kertje 1

Rákoscsabai Strandfürdő
XVII. Széchenyi u. 15

A pótlékok átvételéhez szükséges utalványok az olvasójelen

XXV. évfolyam, 49. szám

HIVATALOS MENETRENDKÖNYV

A MAGYAR VASUTAK
ÉS HAJÓJÁRATOK
HIVATALOS MENETRENDJE
KÜLFÖLDI ÖSSZEKÖTTETÉSEK
Személy-, expresszáru- és poggyászdíjszabás

NYÁRI KIADÁS

ÉRVÉNYES

1958

JÚNIUS 1-TŐL 1958. SZEPTEMBER 27-IG

SZERKESZTI ÉS KIADJA:

A MAGYAR KÖZLEKEDÉS- ÉS POSTAÜGYI MINISZTÉRIUM VASÚTI FŐOSZTÁLY 8 C. OSZTÁLYA

Felelős szerkesztő: ORSZAG DENES MAV felügyelő
Felelős kiadó: KOCSIS RUDOLF MÁV főfelügyelő

Szerkesztőség és kiadóhivatal:
Budapest VI. Népköztársaság útja 73—75, II. em. 230.

A Hivatalos Menetrendkönyv júniusban és szeptemberben, a nyári és téli menetrendi változások alkalmával jelenik meg. A menetrendkönyvben használt rendszer és beosztás utánzása, valamint az utánnyomás tilos. A menetrendi anyag szerzői joga az érdekelt közlekedési vállalaté

Declassified in Part - Sanitized Copy Approved for Release @ 50-Yr 2013/08/26 : CIA-RDP81-01043R002400040001-6

Declassified in Part - Sanitized Copy Approved for Release @ 50-Yr 2013/08/26 : CIA-RDP81-01043R002400040001-6

MAGYARORSZÁG VASUTI TÉRKÉPE

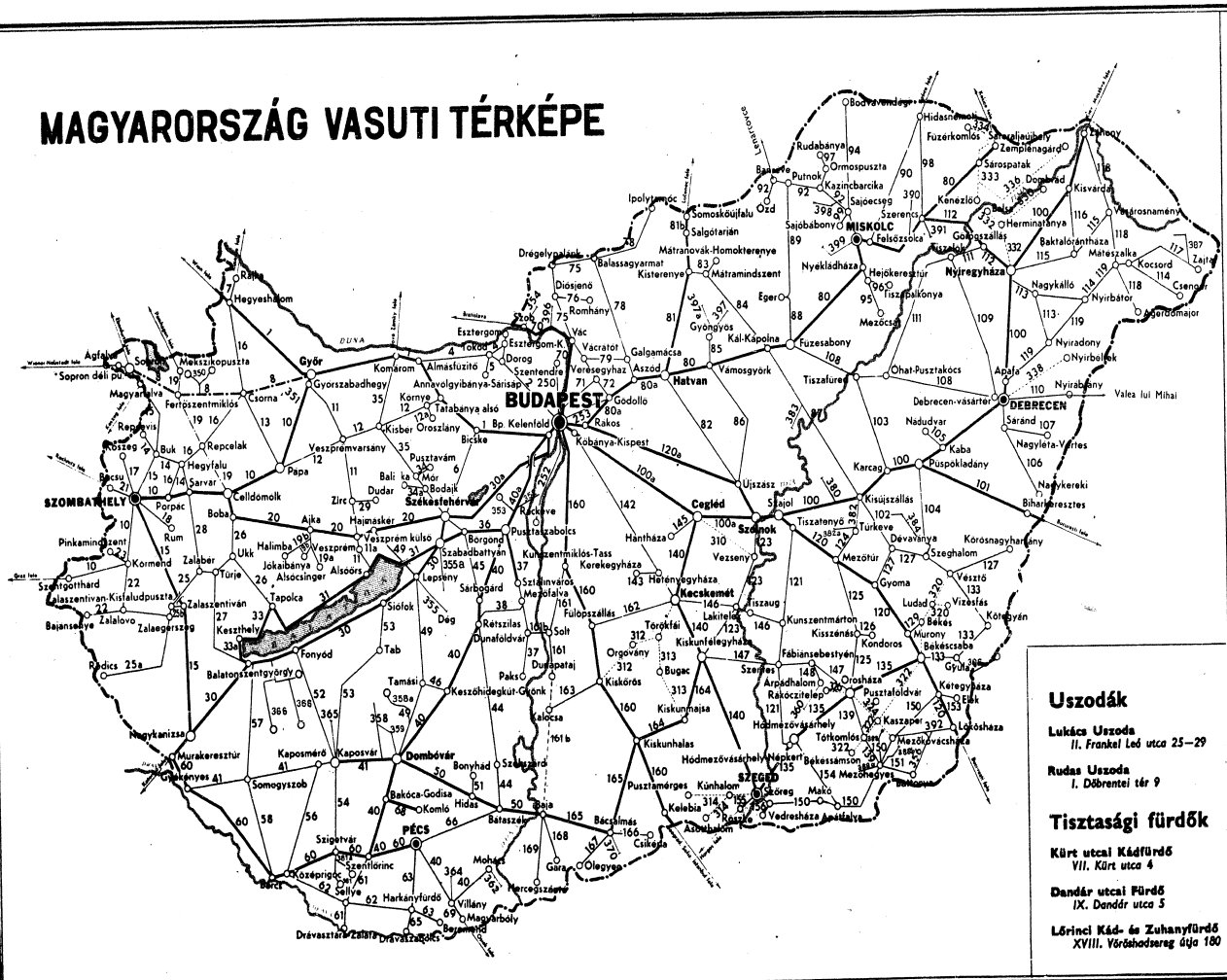

Uszodák

Lukács Uszoda
II. Frankel Leó utca 25–29

Rudas Uszoda
I. Döbrentei tér 9

Tisztasági fürdők

Kürt utcai Kádfürdő
VII. Kürt utca 4

Dandár utcai Fürdő
IX. Dandár utca 5

Lőrinci Kád- és Zuhanyfürdő
XVIII. Vöröshadsereg útja 160

Keresse fel a Főváros Gyógy- és Strandfürdőit

Gyógyfürdők

Gellért Gyógyfürdő
XI. Kelenhegyi út 4

Széchenyi Gyógyfürdő
XIV. Városliget

Lukács Gyógyfürdő
II. Frankel Leó utca 25–29

Császár Gyógyfürdő
II. Frankel Leó utca 29

Rudas Gyógyfürdő
I. Döbrentei tér 9

Imre Gyógyfürdő
I. Hadnagy utca 8–10

Erzsébet Jódos-Bós Gyógyfürdő
XX. Csepeli út 1

Újpesti Fürdő
IV. Berzeviczy u. 4

Strandfürdők

Gellért Hullámfürdő
(Télen Pezsgőfürdő)
XI. Kelenhegyi út 4

Széchenyi Strandfürdő
XIV. Városliget

Palatinus Strandfürdő
XIII. Margitsziget

Szabadság Strandfürdő
XIII. Népfürdő utca

Csillaghegyi Strandfürdő
III. Pusztakúti út 3

Pünkösdfürdő
III. Vöröshadsereg útja 209

Római Strandfürdő
(III. Erdei forrás)

Erzsébeti Hullám Strandfürdő
XX. Csepeli út 1

Lőrinci „Május 1" Strandfürdő
XVIII. Vöröshadsereg útja 188

Kispesti „Vörös Csillag" Strand
XIX. Ady Endre utca 19

Cinkotai Strand
XVI. Hősök tere 1

Rákoscsabai Strandfürdő
XVII. Széchenyi u. 13

Declassified in Part - Sanitized Copy Approved for Release @ 50-Yr 2013/08/26 : CIA-RDP81-01043R002400040001-6

Declassified in Part - Sanitized Copy Approved for Release @ 50-Yr 2013/08/26 : CIA-RDP81-01043R002400040001-6

MAGYARORSZÁG VASUTI TÉRKÉPE

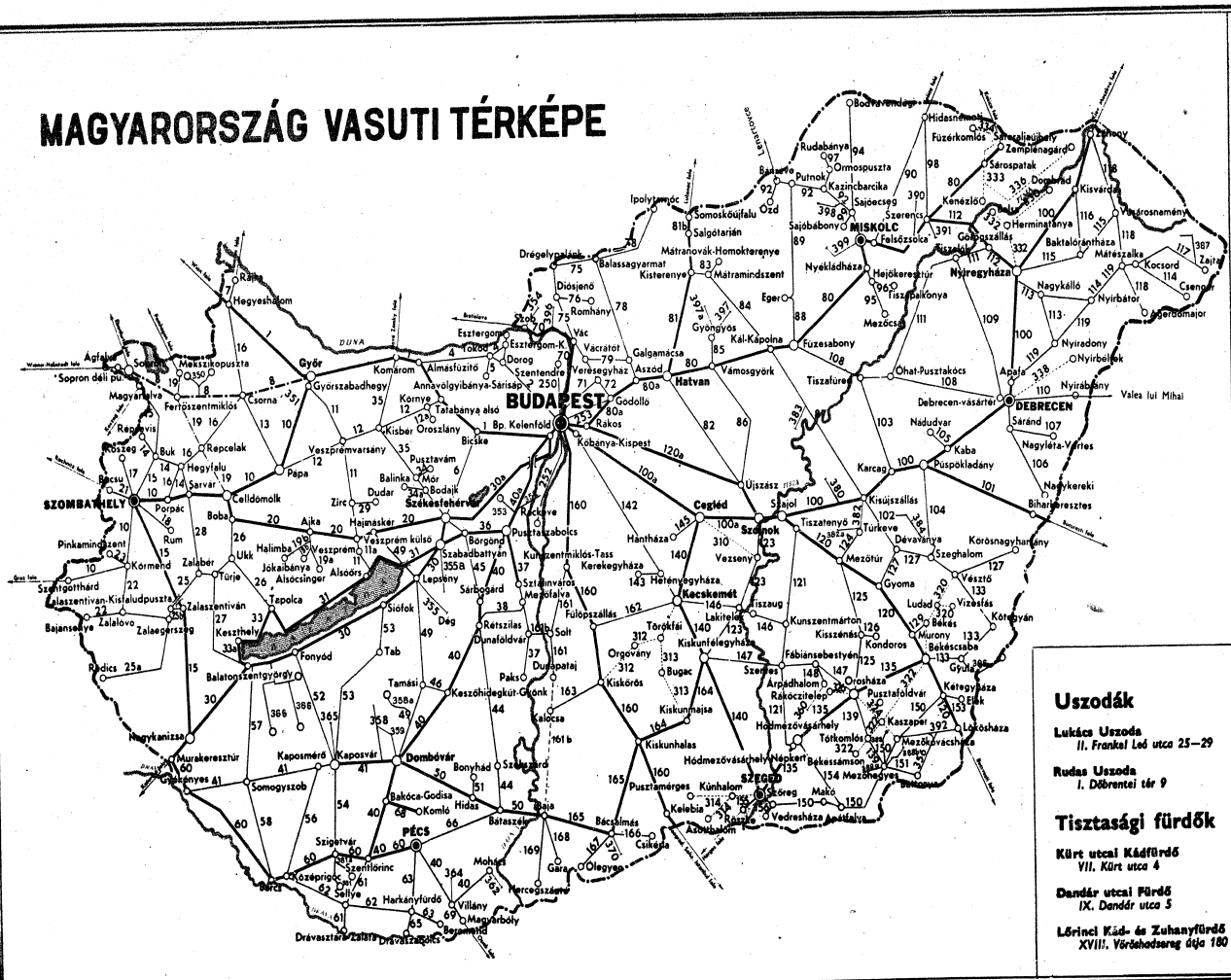

Keresse fel a Főváros Gyógy- és Strandfürdőit

Gyógyfürdők

Gellért Gyógyfürdő
XI. Kelenhegyi út 4

Széchenyi Gyógyfürdő
XIV. Városliget

Lukács Gyógyfürdő
II. Frankel Leó utca 25–29

Császár Gyógyfürdő
II. Frankel Leó utca 21

Rudas Gyógyfürdő
I. Döbrentei tér 9

Imre Gyógyfürdő
I. Hadnagy utca 8–10

Erzsébet Jódos-Sós Gyógyfürdő
XX. Csepeli út 1

Újpesti Fürdő
IV. Berzsenyi u. 4

Strandfürdők

Gellért Hullámfürdő
(Télen Pezsgőfürdő)
XI. Kelenhegyi út 4

Széchenyi Strandfürdő
XIV. Városliget

Palatinus Strandfürdő
XIII. Margitsziget

Szabadság Strandfürdő
XIII. Népfürdő utca

Csillaghegyi Strandfürdő
III. Pusztakúti út 3

Pünkösdfürdő
III. Vörösheresy tér 30

Római Strandfürdő
(III. Erdei fürdő)

Erzsébeti Hullám Strandfürdő
XX. Csepeli út 1

Lőrinci „Majus 1" Strandfürdő
XIII. Vörösheresy tér 133

Kispesti „Vörös Csillag" Strand
XIX. Ady Endre utca 19

Cinkotai Strand
XVI. Hősök kertje I

Rákoscsabai Strandfürdő
XVII. Széchenyi u. 13

Uszodák

Lukács Uszoda
II. Frankel Leó utca 25–29

Rudas Uszoda
I. Döbrentei tér 9

Tisztasági fürdők

Kürt utcai Kádfürdő
VII. Kürt utca 4

Dandár utcai Fürdő
IX. Dandár utca 5

Lőrinci Kád- és Zuhanyfürdő
XVIII. Vöröshadsereg útja 180

Declassified in Part - Sanitized Copy Approved for Release @ 50-Yr 2013/08/26 : CIA-RDP81-01043R002400040001-6

Declassified in Part - Sanitized Copy Approved for Release @ 50-Yr 2013/08/26 : CIA-RDP81-01043R002400040001-6

MAGYARORSZÁG VASUTI TÉRKÉPE

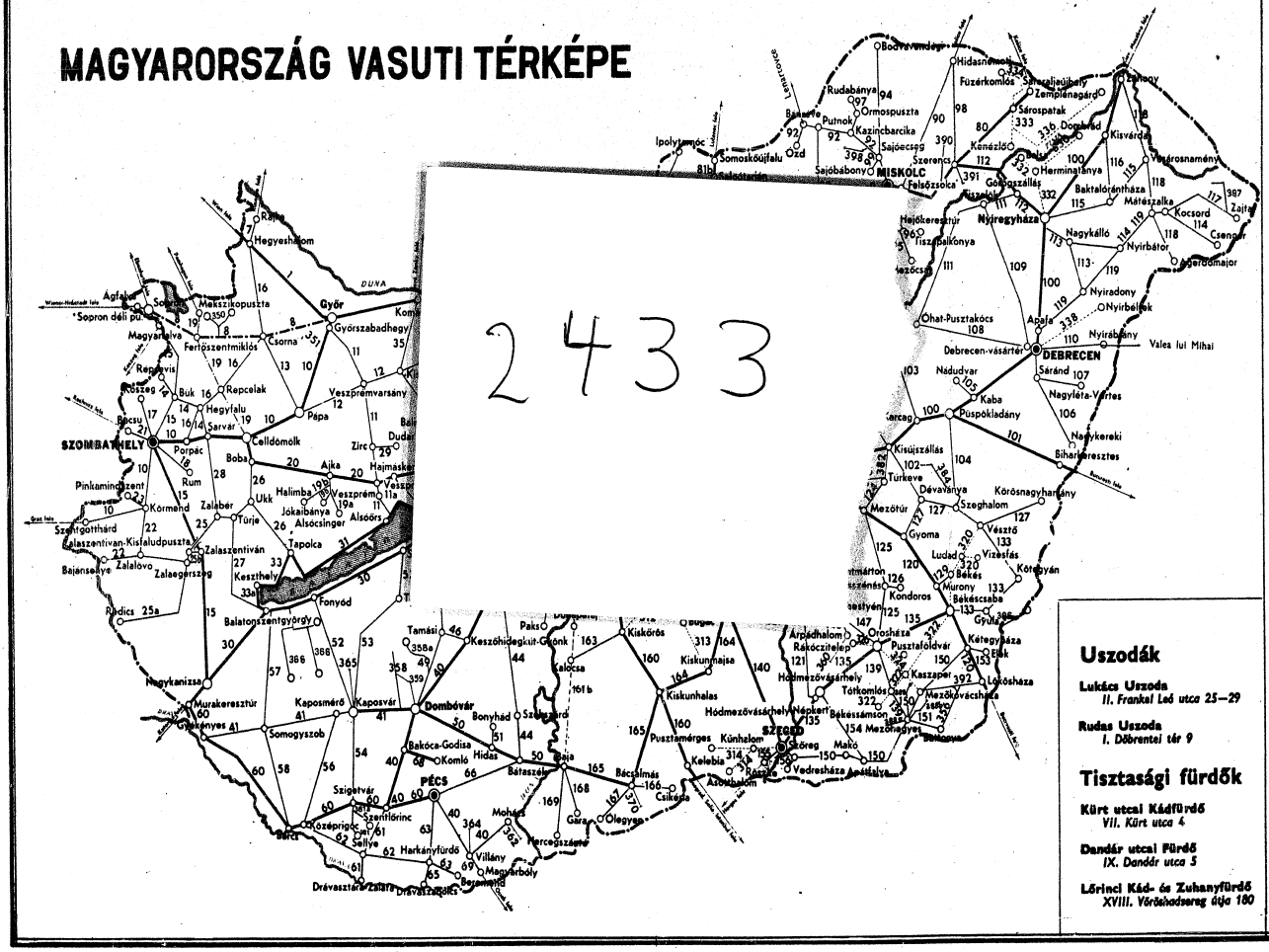
Budapest
Győr
Sopron
Szombathely
Pécs
Dombóvár
Kaposvár
Nagykanizsa
Keszthely
Balatonszentgyörgy
Fonyód
Siófok
Tapolca
Celldömölk
Sárvár
Hegyeshalom
Rajka
Mosonmagyaróvár
Fertőszentmiklós
Csorna
Pápa
Veszprémvarsány
Repcelak
Hegyfalu
Porpac
Boba
Ajka
Zirc
Pinkamindszent
Körmend
Zalaber
Türje
Zalaszentiván
Zalalovo
Zalaegerszeg
Rédics
Murakeresztúr
Gyékényes
Somogyszob
Kaposmérő
Bonyhád
Szekszárd
Bátaszék
Bakóca-Godisa
Komló
Hidas
Szigetvár
Szentlőrinc
Középrigóc
Bárt
Sellye
Harkányfürdő
Villány
Magyarbóly
Drávaszabolcs
Drávaszentes
Bezenye
Mohács
Gara
Olegyan
Bácsalmás
Csikéria
Kelebia
Tompa
Kiskőrös
Kiskunmajsa
Kiskunhalas
Pusztamérges
Kúnhalom
Hódmezővásárhely
Szentes
Csongrád
Szeged
Röszke
Mako
Vedresháza
Arpádhalom
Rákóczitelep
Orosháza
Pusztaföldvár
Kétegyháza
Békés
Békéscsaba
Gyula
Lökösháza
Kaszaper
Mezőkovácsháza
Tótkomlós
Békéssámson
Murony
Kondoros
Vésztő
Gyoma
Ludas
Vizesfás
Kötegyán
Mezőtúr
Dévaványa
Szeghalom
Körösnagyharsány
Túrkeve
Kisújszállás
Karcag
Püspökladány
Nádudvar
Kaba
Sáránd
Nagyléta-Váritos
Debrecen-vásártér
DEBRECEN
Nyirábrány
Valea lui Mihai
Nagykereki
Biharkeresztes
Ohat-Pusztakócs
Apafa
Nyirbéltek
Nyiradony
Nagykálló
Nyirbátor
Csenger
Nyíregyháza
Tiszabalkonya
Tiszalök
Hejőkeresztúr
Mátészalka
Kocsord
Zajta
Baktalórántháza
Gégényi
Herminatanya
Vásárosnamény
Kisvárda
Sárospatak
Zemplénagárd
Füzérkomlós
Hidasnémeti
Bodrogvendégi
Tokaj
Sajószentpéter
Miskolc
Felsőzsolca
Sajóbábony
Sajóecseg
Szerencs
Kazincbarcika
Putnok
Ormospuszta
Rudabánya
Ozd
Somoskőújfalu
Ipolytarnóc
Lenártovce
Salgótarján
Balassagyarmat
Vác
Szob
Esztergom
Komárom
Tatabánya
Oroszlány
Ajka
Veszprém
Székesfehérvár
Dunaújváros
Kalocsa
Paks
Tamási
Keszőhidegkút-Gyönk
Szekszárd
Bonyhád
Dombóvár
Kaposvár
Somogyszob
Murakeresztúr
Gyékényes
Nagykanizsa
Zalaegerszeg
Zalalovo
Zalaszentiván-Kisfaludpuszta
Szentgotthárd
Körmend
Pinkamindszent
Szombathely
Sárvár
Celldömölk
Csorna
Fertőszentmiklós
Magyarkeresztúr
Sopron
Agfalva
Wiener-Neustadt
Sopron déli pu.
Makkoshotyka
Győr
Győrszabadhegy
Hegyeshalom
Rajka
Mosonmagyaróvár
Fertőszentmiklós
Csorna
Pápa
Veszprémvarsány
Repcelak
Hegyfalu
Sárvár
Celldömölk
Porpac
Boba
Ajka
Zirc
Pinkamindszent
Körmend
Zalaber
Türje
Zalaszentiván
Zalalovo
Zalaegerszeg
Rédics
Murakeresztúr
Gyékényes
Somogyszob
Kaposmérő
Kaposvár
Dombóvár

Declassified in Part - Sanitized Copy Approved for Release @ 50-Yr 2013/08/26 : CIA-RDP81-01043R002400040001-6

MAGYARORSZÁG VASUTI TÉRKÉPE

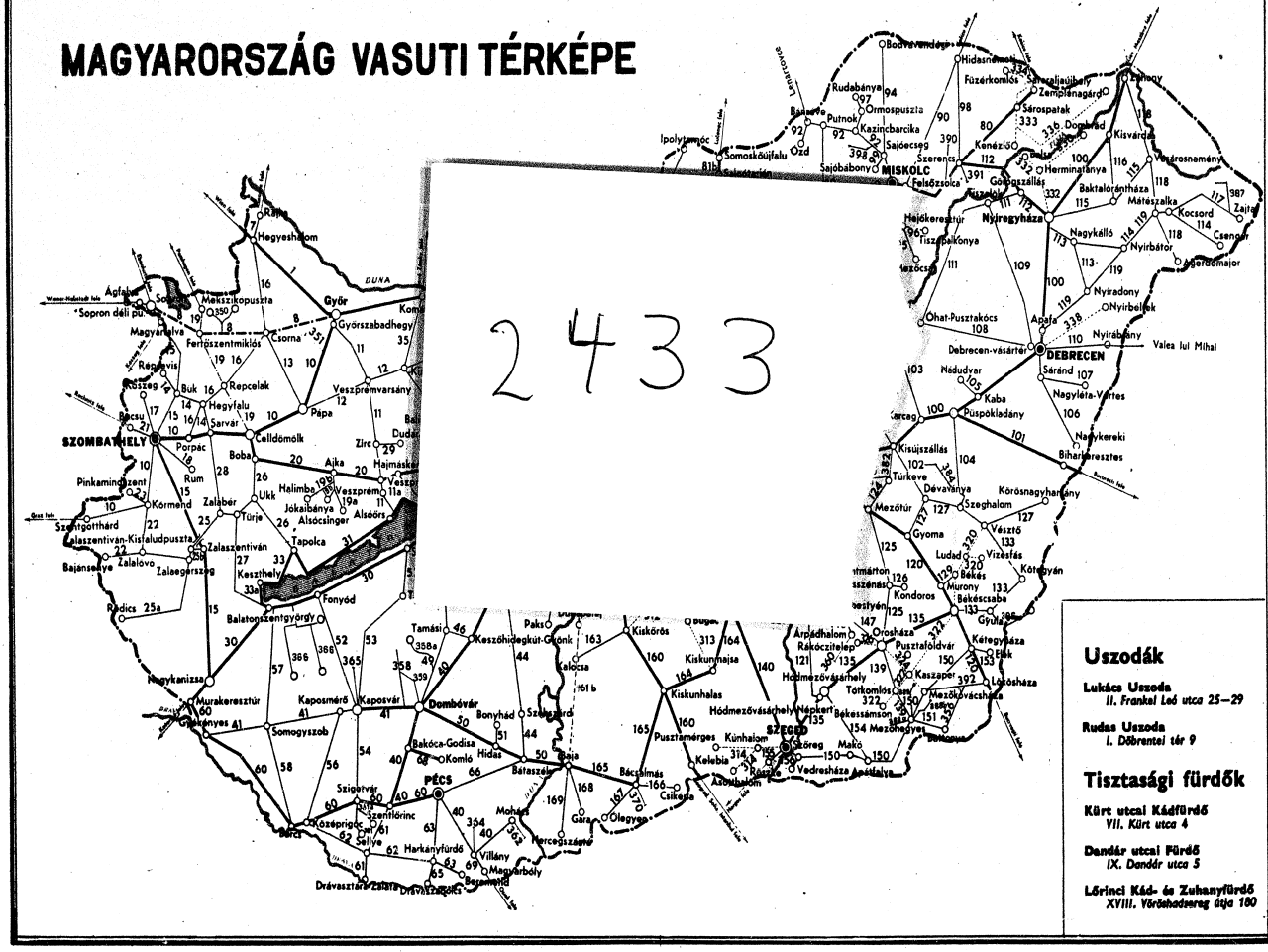
2433
MISKOLC
DEBRECEN
SZEGED
PÉCS
SZOMBATHELY
Nyíregyháza
Hajdúszoboszló
Püspökladány
Mezőtúr
Békéscsaba
Kecskemét
Kiskunfélegyháza
Kiskunhalas
Dombóvár
Kaposvár
Murakeresztúr
Nagykanizsa
Zalaegerszeg
Körmend
Szentgotthárd
Sopron
Győr
Hegyeshalom
Celldömölk
Sárvár
Pápa
Veszprémvarsány
Tapolca
Keszthely
Fonyód
Balatonszentgyörgy
Siófok
Tamási
Bonyhád
Szekszárd
Bátaszék
Mohács
Villány
Harkányfürdő
Szigetvár
Komló
Bakóca-Godisa
Hidas
Baja
Bácsalmás
Csikéria
Kelebia
Röszke
Vedresháza
Makó
Kunhalom
Pusztamérges
Hódmezővásárhely
Békéssámson
Orosháza
Gyula
Lökösháza
Kötegyán
Biharkeresztes
Valea lui Mihai
Nyírábrány
Nyírbátor
Nagykálló
Kocsord
Csenger
Mátészalka
Baktalórántháza
Fehérgyarmat
Vásárosnamény
Kisvárda
Dombrád
Záhony
Sátoraljaújhely
Hidasnémeti
Bodrogkeresztúr
Sárospatak
Kazincbarcika
Putnok
Rudabánya
Ormospuszta
Ózd
Somoskőújfalu
Ipolytarnóc
Salgótarján
Szécsény
Balassagyarmat
Parassapuszta
Hatvan
Füzérkomlós
Szerencs
Sajóecseg
Sajóbábony
Felsőzsolca
Gesztely
Tiszalök
Tiszabecs
Tiszabalkonya
Tiszakóród
Ohat-Pusztakócs
Apafa
Nádudvar
Sáránd
Kaba
Nagyléta-Vértes
Hajdúböszörmény
Hajdúnánás
Hajdúhadház
Debrecen-vásártér
Kisújszállás
Dévaványa
Körösnagyharsány
Szeghalom
Vésztő
Gyoma
Ludas
Vízesfás
Murony
Kondoros
Tótkomlós
Mezőkovácsháza
Battonya
Csanádpalota
Makó
Algyő
Tápé
Szatymaz
Kiskundorozsma
Kiskőrös
Kiskunmajsa
Kalocsa
Pusztaszabolcs
Kaszaper
Árpádhalom
Rákóczitelep
Pusztaföldvár
Kétegyháza
Békés
Kétegyán
Szabadkígyós
Gyomaendrőd
Szarvas
Orosháza
Mezőhegyes
Csorvás
Elek
Tótkomlós
Békéscsaba
Kondoros
Murony
Vésztő
Körösnagyharsány
Biharkeresztes
Nagykereki
Püspökladány
Debrecen-vásártér

Declassified in Part - Sanitized Copy Approved for Release @ 50-Yr 2013/08/26 : CIA-RDP81-01043R002400040001-6

2433

Declassified in Part - Sanitized Copy Approved for Release @ 50-Yr 2013/08/26 : CIA-RDP81-01043R002400040001-6

Declassified in Part - Sanitized Copy Approved for Release @ 50-Yr 2013/08/26 : CIA-RDP81-01043R002400040001-6

2433

Declassified in Part - Sanitized Copy Approved for Release @ 50-Yr 2013/08/26 : CIA-RDP81-01043R002400040001-6

Declassified in Part - Sanitized Copy Approved for Release @ 50-Yr 2013/08/26 : CIA-RDP81-01043R002400040001-6

Indulhatunk...

mindenki balesetbiztositással váltotta menetjegyét!

ÁLLAMI BIZTOSITÓ

III. ÉVFOLYAM, 5. SZÁM

HIVATALOS AUTÓBUSZ MENETREND

A MAGYARORSZÁGI AUTÓBUSZJÁRATOK HIVATALOS MENETRENDJE

*

SZEMÉLY- ÉS POGGYÁSZDÍJSZABÁSI TÁJÉKOZTATÓ

NYÁRI KIADÁS

ÉRVÉNYES 1958. JÚNIUS 1-TŐL 1958. SZEPTEMBER 27-IG

SZERKESZTI ÉS KIADJA:

A MAGYAR KÖZLEKEDÉS- ÉS POSTAUGYI MINISZTÉRIUM ORSZÁGOS AUTÓBUSZMENETREND- ÉS DÍJSZABÁSSZERKESZTŐSÉGE

*

Felelős szerkesztő: Németh Lóránt főelőadó

Felelős kiadó: Böröndy Tibor osztályvezető

Szerkesztőség és kiadóhivatal: Budapest VI. Lenin körút 96. I. em. Tel.: 124-290

A Hivatalos Autóbusz Menetrend évente kétszer, a nyári és téli menetrendváltozások alkalmával jelenik meg.

A menetrendben használt rendszer és beosztás utánzása, valamint az utánnyomás tilos.

A menetrendi anyag szerzői joga a Szerkesztőségé.

Példákat átvételéhez szükséges utalványok az olvasóielen

Declassified in Part - Sanitized Copy Approved for Release @ 50-Yr 2013/08/26 : CIA-RDP81-01043R002400040001-6

Declassified in Part - Sanitized Copy Approved for Release @ 50-Yr 2013/08/26 : CIA-RDP81-01043R002400040001-6

MENETRENDI FELVILÁGOSÍTÁST

AD TAVBESZÉLŐN BUDAPESTEN

valamennyi MÁVAUT autóbuszjáratról
naponta 6 00 és 22 00 óra között

Budapesti központi autóbuszpályaudvar, Engels tér 182-824, 182-825, 182-826, 182-827, 182-828

VÁC, MONOR vidékének autóbuszjáratairól:

Vác környékéről:
BÚLCSÚ UTCAI végállomás 204-643
Monor környékéről:
NAGYVÁRAD TÉRI végállomás 343-520
Pestszentlőrinc BÉKE TÉRI végállomás 346-345

ZSAMBEK, ERD, ÜRÖM, PILISVÖRÖSVÁR vidékének autóbuszjáratairól:

Budai főnökség (II. Lövőház utca 5) 150-636
Zsámbék környékéről:
SZÉNA TÉRI végállomás 155-053
Érd környékéről:
MÓRICZ ZSIGMOND KORTÉRI végállomás 458-312
(Bartók Béla út és Vásárhelyi Pál utca sarok)
Üröm, Pilisvörösvár környékéről:
ÓBUDAI végállomás 163-333
(Bécsi út és Vörösvári út sarok)

VASUTI menetrendi, személy-, poggyász- és expresszáru díjszabási ügyekben
éjjel-nappal

Budapest-Keleti pu. 429-150
Budapest-Nyugati pu. 125-426, 125-520
Budapest-Déli pu. 158-282, 160-272
Budapest-Kelenföld 259-652, 468-383

IBUSZ

IDEGENFORGALMI, BESZERZÉSI, UTAZÁSI ÉS SZÁLLÍTÁSI RT.

A MAGYAR ÁLLAMVASUTAK HIVATALOS MENETJEGYIRODÁJA

Igazgatóság:
Budapest VI. Lenin körút 67
Telefon: 422-780, 422-799, 422-758

Főiroda:
Budapest V. Vigadó tér 2
Telefon: 185-890, 180-201

Budapest VI. November 7 tér 3
Telefon: 420-583

IBUSZ PÁLYAUDVARI KIRENDELTSÉGEK:
Budapest Keleti pu. Tel.: 139-246. Budapest Nyugati pu. Tel.: 112-627
Külföldi vasúti és hálókocsijegyek kiadása, külföldi pénzek beváltása, valamint belföldi hálókocsijegyek kiszolgáltatása

Az autóbuszjáratok az utazóközönség **többségének** megfelelő időben közlekednek. Ne kívánja tehát **egyéni** érdekből a menetrendek megváltoztatását. Az érvényességi időtartamon belül beérkező kérelmeket, javaslatokat – egyes egészen kivételes esetektől eltekintve (útlezárás, vasúti menetrendekben változás stb.) – a »Menetrendkönyv« közhitelességének megóvása érdekében csak a menetrendváltozások idején (tavaszkor és őszkor) vehetjük figyelembe.

*

Menetrendi kérelmét a nyári menetrendre vonatkozólag február hó 15-ig, a téli menetrendre nézve pedig július hó 15-ig küldje meg a területileg illetékes Autóközlekedési Vállalatnak

TEFU fuvarvállalás 0·3—20 tonnáig tehergépkocsira helyben és vidékre Bpest, VI. Lenin körút. 96 Távbeszélő éjjel-nappal **121-640**

Felelős kiadó: Böröndy Tibor osztályvezető

4-580695 Athenaeum (F. v. Soproni Béla)

VIDÉKEN:

Telefon:

Ajkán : a 64 sz. AKÖV főnöksége (2150—2199) Ajkaszénger völgy — 5

Bajan : a 43 sz. AKÖV (3350—3399) Dózsa György u. 27 — 122
városi irodája Béke tér 5 — 66

Balassagyarmaton : a 33 sz. AKÖV főnöksége (4700—4799) Rákóczi tejedelem u. 2 — 96

Balinkán : a 68 sz. AKÖV főnöksége (1950—1999) Telefon : Balinka Bányaüzem

Békéscsabán : a 41 sz. AKÖV (3500—3599) Kazinczy u. 5 — 29-05
városi irodája Hunyadi tér 2 — 20-66

Bonyhádon : a 24 sz. AKÖV főnöksége (2850—2899) Zrínyi Miklós u. 20 — 149
városi irodája Sztálin tér — 169

Debrecenben : az 52 sz. AKÖV (3700—3799) Szoboszlói u. 3 — 19-55, 33-33
városi irodája Vörös Hadsereg u. 20 — 32-91

Dudaron : a 64 sz. AKÖV főnöksége (2075—2099) Dudar. Telefon : Zirc — 34-7

Egerben : a 32 sz. AKÖV (4300—4399) Klapka Gy. u. 2 — 17-04
városi irodája Fellner Jakab utca — 16-98

Esztergomban : a 16 sz. AKÖV főnöksége (1300—1399) Bajcsy-Zsilinszky u. 82 — 9
forgalmi irodája Mártírok útja 2 — 16

Érden : a 16 sz. AKÖV forgalmi irodája Érd alsó-felső v. műh. — 30

Galyatetőn : a 16 sz. AKÖV forgalmi irodája Galya szálló — 10

Gyöngyösön : a 34 sz. AKÖV (4400—4499) Kossuth L. u. 42 — 451, 559
városi irodája Sztálin tér — 450

Győrben : a 66 sz. AKÖV (1600—1574) Buda u. 33 — 26-30, 32-91
városi irodái I. Szabadság tér 7 — 21-90, 32-37
II. Sztálin tér 10 — 34-86

Jászberényben : a 10 sz. AKÖV (3100—3199) Petőfi tér 2 — 53

Kalocsán : a 43 sz. AKÖV (3300—3349) kirendeltsége I. István király út 46 — 127

Kaposvárott : a 23 sz. AKÖV (2500—2099) Berzsenyi u. 1—3 — 21-01, 25-97
városi irodája Széchenyi tér 10 — 15-84

Kazincbarcikán : a 36 sz. AKÖV (4100—4199) főnöksége — 11-02

Keszthelyen : a 27 sz. AKÖV (2300—2349) Munkácsy Mihály u. 10a — 120
városi irodája Kossuth L. u. 41 — 63
Kossuth L. u. 2. — 281, 282

Kisvárdán : az 53 sz. AKÖV főnöksége (3900—3999) Baross u. 2 — 82
városi irodája Malinovszky u. 7 — 10

Komlón : a 24 sz. AKÖV (2800—2849) Kenderföld — 11-69
forgalmi irodája Kossuth tér — 12-26

a 26 sz. AKÖV forgalmi irodája Kossuth tér — 16-90

Mátészalkán : az 53 sz. AKÖV főnöksége (3850—3899) Ságvári u. 4 — 64

Mátrafüreden : a 34 sz. AKÖV forgalmi irodája — 25

Mátraházán : a 34 sz. AKÖV forgalmi irodája — 7

Miskolcon : a 36 sz. AKÖV (4000—4099) Bessenyei u. 5 — 14-826
városi irodája Széles u. 28 — 34-746

Mohácson : a 26 sz. AKÖV főnöksége (2700—2799) Szt. István u. 6 — 234
városi irodája Szabadság tér 15 — 134

Monoron : a 16 sz. AKÖV forgalmi irodája Kossuth L. u. 88 — 16

Telefon:

Mosonmagyaróváron : a 66 sz. AKÖV főnöksége (1576—1599) Lenin u. — 67-35
forgalmi irodája Városkapuház — 69-97

Nagykanizsán : a 27 sz. AKÖV főnöksége (2400—2499) Virágh Benjamin u. — 15-53
városi irodája Szabadság tér 15 — 14-20

Nyíregyházán : az 50 sz. AKÖV (3800—3849) Kemecsei u. 11 — 34-85
városi irodája Bolgárlanlász tér — 33-42

Ormosbányán : a 36 sz. AKÖV főnöksége (4100—4199) — 4

Oroszlányban : a 67 sz. AKÖV főnöksége Pánvavölgy — 45

Ózdon : a 37 sz. AKÖV (4200—4299) II. Zrínyi u. — 88, 421
városi irodája Piac tér — 104

Parádfürdőn : a 34 sz. AKÖV forgalmi irodája — 16

Pápán : a 64 sz. AKÖV főnöksége (2100—2149) Deveseri Vértanúk u. 29 — 14-60
városi irodája Szabadság tér 6 — 10-16

Pétőtibányán : a 36 sz. AKÖV (4500—4599) főnöksége Tel. : Selyp — 4-15

Pécsett : a 26 sz. AKÖV (2600—2699) Siklósi u. 6 — 17-17, 11-18
városi irodája Kossuth tér 2

Salgótarjánban : a 33 sz. AKÖV (4600—4699) Rákóczi u. 247 — 10-22, 11-91

Sopronban : a 65 sz. AKÖV főnöksége (1600—1699) Lakner Kristóf u. 1 — 0-74
városi irodája Fegyvertár tér 1 — 588

Szegeden : a 42 sz. AKÖV (3400—3499) Marx tér 10—11 — 43 33
városi irodája Takaréktár u. — 22 70
Takaréktár u. — 39 90

Szekszárdon : a 42 sz. AKÖV (2900—2999) Hunyadi u. 4—6 — 20 29
városi irodája Garai tér — 22 56

Szentendrén : a 35 sz. AKÖV forgalmi irodája BEV (HÉV-állomás) — 550

Declassified in Part - Sanitized Copy Approved for Release @ 50-Yr 2013/08/26 : CIA-RDP81-01043R002400040001-6

Declassified in Part - Sanitized Copy Approved for Release @ 50-Yr 2013/08/26 : CIA-RDP81-01043R002400040001-6

	Telefon:
Székesfehérvárott: a 68. sz. AKÖV	22-54
(1800–1899) Erkel u. 2	22-55
	22-56
városi irodája	
Piac tér 21	22-60
Marx tér	22-99
Szolnokon: az 53. sz. AKÖV	
(3600–3699) József Attila u.	28-06
forgalmi irodája	
Szabadság tér	28-41
Szombathelyen: a 65. sz. AKÖV	
(1700–1799) Gábor Áron u 13	306
Forgalmi Osztály	
Siptel út 17	167, 12-64
forgalmi irodája	
Bajcsy I. u. 2	34
Sztálinvárosban: a 19. sz. AKÖV	
(3600–3699) Forgalmi irodája	
Béke tér	66-71

	Telefon:
Tapolcán: a 27. sz. AKÖV főnöksége	
(2350–2399) Dózsa György út 7	178, 233
Hősök tere	137
Tarjánban: a 67. sz. AKÖV	
forgalmi irodája	
Fő utca 12	10
Tatán: a 67. sz. AKÖV	
kirendeltsége	
Bartzányi u. 2	190
Tatabányán: a 67. sz. AKÖV	
(1400–1499) Gábor Áron u. 18	63
forgalmi irodája	
Tatabánya felső v. ú.	171
Vácott: a 16. sz. AKÖV	
forgalmi irodája	300

	Telefon:
Várpalotán: a 68. sz. AKÖV	
(1900–1949) főnöksége Várpalota Bányatelep	190
városi iroda: Szabadság tér	90
Veszprémben: a 64. sz. AKÖV	
(2000–2074) Tolbuchin u. 19	11-78, 26-78
személyforgalmi telep	10-12
Sip u. 5	26-00
városi irodája	22-81
Fákossi tér 5	11-11
Zalaegerszegen: 22. sz. AKÖV	
(2200–2299) Csapartia Márk u.	83
városi irodája	
Kovács Károly tér	181
Zsámbékon: a 16. sz. AKÖV	
forgalmi irodája	
Szabadság tér 7	39

TARTALOM

	Oldalszám
MENETRENDI TÁJÉKOZTATÓ	6
JELMAGYARÁZAT	7
DÍJSZABÁSI TÁJÉKOZTATÓ	8–13
TÁVOLSÁGMUTATÓ TÁBLÁZAT	14–15
MEGÁLLÓHELYEK NÉVMUTATÓJA	16–27
HELYI KÖZLEKEDÉS BUDAPESTEN	28–29
HELYI KÖZLEKEDÉS VIDÉKEN	30–31
NAPTÁR, IDŐSZÁMÍTÁS ÉS KIVONATOS POSTADÍJSZABÁS	32

MENETRENDEK

	Mezőszám	Oldalszám
Budapest és környéke:		
Budapesti távolsági vonalak	1000–1099	33– 55
Pestkörnyéki vonalak	1100–1199	56– 95
Budakörnyéki vonalak	1200–1299	96–129
Esztergom környéki vonalak	1300–1399	130–141
Dunántúl:		
Tatabányai vonalak	1400–1449	142–153
	1450–1474	
Oroszlánybányai vonalak	1475–1499	154–160
Tatai vonalak	1500–1574	161–187
Győri vonalak	1575–1599	188–190
Mosonmagyaróvári vonalak	1600–1699	191–193
Soproni vonalak	1700–1799	194–201
Szombathelyi vonalak	1800–1899	202–230
Székesfehérvári vonalak	1900–1949	231–232
Várpalotai vonalak	1950–1999	233
Balinkai vonalak	2000–2074	234–256
Veszprémi vonalak	2075–2099	257
Dudari vonalak	2100–2149	258–265
Pápai vonalak	2150–2199	266–268
Aikai vonalak	2200–2299	269–271
Zalaegerszegi vonalak	2300–2349	272–283
Keszthelyi vonalak	2350–2399	284–285
Tapolcai vonalak	2400–2499	286–294
Nagykanizsai vonalak	2500–2599	295–307
Kaposvári vonalak	2600–2699	308–325
Pécsi vonalak	2700–2799	326–332
Mohácsi vonalak	2800–2849	333–335
Komlói vonalak	2850–2899	336–337
Bonyhádi vonalak	2900–2999	338–353
Szekszárdi vonalak	3000–3099	354–363
Sztálinvárosi vonalak		
Duna–Tisza köze:		
Jászberényi vonalak	3100–3199	364–377
Kecskeméti Városi Gépk. Közl. V.	3200–3249	378–379
Kiskunfélegyházi Gépk. Közl. V.	3250–3269	380
Kiskunhalasi Községgazd. V.	3270–3274	381
Csongrádmegyei Gépk. Közl. V.	3275–3299	382–383
Kalocsai vonalak	3300–3349	384
Bajai vonalak	3350–3399	385–394
Szegedi vonalak	3400–3499	395–402
Tiszántúl:		
Békéscsabai vonalak	3500–3599	403–424
Szolnoki vonalak	3600–3699	425–437
Debreceni vonalak	3700–3799	438–457
Nyíregyházai vonalak	3800–3849	458–463
Mátészalkai vonalak	3850–3899	464–467
Klsvárdai vonalak	3900–3999	468–474
Felvidék:		
Miskolci vonalak	4000–4099	475–500
Kazincbarcikai vonalak	4115–4120	501
Ózdi vonalak	4200–4299	502–513
Egri vonalak	4300–4399	514–535
Gyöngyösi vonalak	4400–4599	536–567
Salgótarjáni vonalak	4600–4699	568–575
Balassagyarmati vonalak	4700–4799	576–584

Declassified in Part - Sanitized Copy Approved for Release @ 50-Yr 2013/08/26 : CIA-RDP81-01043R002400040001-6

Declassified in Part - Sanitized Copy Approved for Release @ 50-Yr 2013/08/26 : CIA-RDP81-01043R002400040001-6

Menetrendi tájékoztató

Menetrendi sorszám. Minden autóbuszjárati vonalnak (menetrendtáblázatnak) sorszáma van. A megállóhelyek névmutatója a menetrendben eldönthető autóbusz-megállóhelyek nevét tartalmazza. Ahol egy városban, községben több megállóhely is van, ott a város, illetve a község neve csak egyszer szerepel a névmutatóban. A megállóhelynevek mellett levő számok azt jelentik, hogy az illető megállóhely milyen sorszámú menetrendtáblázatban (menetrendtáblázatokban) található.

A menetrendtáblázatokban a megállóhelyek mellett jobbra levő számok a csatlakozási vagy kozus autóbusz-vonalak sorszámait jelzik. A megállóhelyek nevének oszlopában kapcsos jellel összekötött megállóhelyek között más autóbuszjáratok is közlekednek, melyeknek menetrendjén a kapcsos jel után levő sorszámú menetrendtáblázatban találhatók.

Térkép. Az egyes autóbusz- vagy vasúti vonalak és a irányok megállapítására a Menetrendkönyv mellékletet képező hátsuti térkép szolgál. A térképen az autóbusz-, illetve vasútvonalak mellett levo számok azt jelentik, hogy az illető autóbusz- vagy vasúti vonal milyen sorszámú menetrendi táblázatban található. A térképen a távolsági (általában 30 km-nél hosszabb) autóbusz-vonalakat pirce, a helyközi (általában 30 km-nél rövidebb) autóbusz vonalakat zöld, a vasúti vonalakat pedig tekete szin jelzi. Két, vagy több autóbuszvonal közös útvonalát vastag vonal jelöli.

A menetrend olvasása. A menetrendtáblázatban megállóhelynevek fölötti (és annak jobb oldali részével nyomtatva található annak az autóközlekedési vállalatnak (AKÖV) a neve, amely a jelzett vonalon az autóbuszforgalmat lebonyolítja. Minden olyan megjelenő kapcsolatos kérelmeket, panaszokat és egyéb észrevételeket ennek megnevezett autóközlekedési vállalathoz kell megírnunk, melynek közelebbi címe a Menetrendkönyv 3. sz. oldalán található.

A menetrendben a menetirányt nyilak (**Y** ▲) jelzik. Ott, ahol a menetrendtáblázatban a megállóhelynevek mellett balról és jobbról is vannak időszámok, a baloldalon levő időadatokat feljöről lefelé **Y**, a jobboldalon levőket lefelé ▲ ott, ahol nelig csak a jobboldalon vannak időadatok, azokat nelihől lefelé kell olvasni. Ha az időadat mellett kilön betűjeles nincsen, úgy az időadat mindig az indulásra vonatkozik.

A menetrendtáblázatban a megállóhelyek neve előtti oszlopban levő kilométerszelvények az illető megállóhelyeknek a járati útvonal kezdőpontjától számított kilometertávolságát mutatják. A közbenső megállóhelyek egymás közötti kilometertávolsága kivonás útján állapítható meg.

Kettő vagy több km oszlop alkalmazása azt jelenti, hogy az autóbusz-vonal járási iránytól függően vagy több útirányon át közlekednek. Ez esetben az eltérő útirány megállóhelyeinek neve jobbra, kissé beljebb van feltüntetve.

A megállóhelyoszlopban a beljebb nyomtatott megállóhelynevek előtt feltüntetett km-adatok a közvetlen útvonaltól kiágazó útvonal hosszát mutatják. Ilyenkor az elágazási ponttól a betérés km-távolsága 0-0 km-re kezdődik és a legmagasabb km-szám a betérés leetávolabbi pontját mutatja, míg az elágazási ponttól való visszatérést ugyancsak a 0-0 km-tól növekvő km-adatok jelzik.

Az autóbusszjáratok száma az időadatok jobbra levő oszlopában található. Azoknak az autóbuszjáratoknak az időadatai előtt, amelyek nem mindennap, vagy egyelőre nem közlekednek, i hullámvonal jelzés található. A korlátozás mervére vonatkozólag a hullámvonal elején és végen alkalmazott jel vagy betű, illetve annak magyarázata ad tajékoztatást. Az általános jelzés magyarázata az autóbusszjáratok közlekedésére vonatkozó „jelmagyarázat"-ban, a betű jelenlése pedig az illető menetrendtáblázat alatt található. A közlekedési időtrak meghatározásánál a hónapokat romai, a napokat pedig arab számok jelzik. (P). VI. 1-től IX. 10-ig azt jelenti, hogy az autóbusszjárat június hó 1-től szeptember hó 10-ig közlekedik.)

Időszámítás. Az időadatok 0-tól 24-ig terjedő óraszámlálásra vonatkoznak. Az éjféli érkezési 24.00, az éjféli indulást 0.00 jelzi.

Magyarországon a közép-európai idő (KözEI) érvényes.

Az európai államokban használt különböző időszámítások összehasonlító táblázata a 32. oldalon található.

Ünnepek. Magyarországon autóbusszforgalom szempontjából ünnepnapnak számit január 1, húsvéthétfő, április 4, május 1, augusztus 20, november 7, december 25 és 26.

Csatlakozások. A menetrendtáblázatokban azokat a helyiségneveket, ahonnan, illetve ahová a járatok csatlakozást biztositanak dőlt betűk, az időadatokat pedig dőlt számok jelzik. Az időadatok óra- és perc-számai az autóbuszjárat vagy a vonat nemének megfelelően vastag vagy vékony számmal nyomtatottak. Esetleges tévedések elkerülése végett ajánlatos a csatlakozási időadatokat a vonatkozó menetrendi táblázat időadataival összehasonlitani.

Kötelező esetén a csatlakozó autóbuszjáratok vagy vonatok egymásra csak meghatározott ideig várakoznak. A várakozási idő tartamára vonatkozóan a forgalmi szolgálattevők és a jegykezelők adnak felvilágositást. Ha a vonathoz csatlakozó autóbuszjáratról az utazállása előtt/alatt/után 20 percnél kevesebb idő áll rendelkezésre, az autóbusszjárat jegykezelője a vonatra átszállani kívánó utasnak „Igazoló jegy"-et szolgáltat ki. Az igazoló jegy tulajdonosa vasúti menetjegyet a vonaton pótdij fizetése nélkül váltható meg.

Felszállás. Az autóbusszjáratokra való felszállásnál általánosságban a következő szempontok a mérvadó az alábbi kivételekről eltekintve :

1. érvényes menetjegyet vendéglátók (előrefelten változó jegyet, helyjegyet stb. jeggyel rendelkező utasok).

2. part- és szakszervezeti funkcionáriusok, államügyészek, ha hivatalos utazásukat igazolják és utazási szabélyeiket indulás előtt legalább 2 órával bejelentik;

3. karitatsba vagy szakorvosi rendelésre beutaltak,

4. bírósági vagy rendőrségi tárgyalásra idezettek,

5. más hivatalos ügyben utazok ha ezt igazolják,

6. terhes és kisgyermekes anyák,

7. ötvegek és rokkantak,

8. tavolsági utazók.

A felszállási sorrend betartatara a jegykezelő, vagy a gépkocsivezető ügyel fel.

Az utasnak maganak kell gondoskodnia arról, hogy indulakor megfelelő autóbuszba szalljon fel, az utazállásnál megfelelő autóbuszba szálljon át és hogy a célállomason szálljon ki.

A mozgasban levő autóbusszra felugrani, az autóbusz teljen és lepcsőn utazni életveszélyes és tilos.

Utazásból kizárt személyek és tárgyak. Az utazásból **ki kell zárni:**

a) heveny, fertőző vagy undorkeltő betegeket,

b) ön- és közveszélyes elmebetegeket,

c) jótékonycélokból 6 évnél idősebb gyermeket, illetve magával tehetetlen beteget,

d) olyan tárgyat, amelynek fuvarozása közrendészeti, közbiztonsági közegészségügyi vagy más rendelkezés értelmében tilos.

e) postaküldeményeket alkotrett tárgyat, hacsak a postával erre vonatkozólag külön megállapodás nem létesült,

f) olyan tárgyat, amely minőségénél, természeténél, állapotánál, méretének, súlyának vagy csomagolásának fogva autóbuszon való fuvarozásra nem alkalmas,

g) bulist.

Tilosiet az erre rendszeresitett hátsó- vagy vasúti ajtón kizárólag az autóbusz belején szabad szállani.

Az utazásból kizárható személyek. Az utazásból **kizárható** az a személy, aki :

1. betegsége, ittassága vagy tisztátalan ruházata miatt a többi utas terhére lehet, illetőleg arok ruházatát, nagyságát vagy a gépjárműben beszennyezheti.

2. poggyászával a többi utaz egészségét, ruházatát vagy poggyászát veszélyeztetheti, az utasoknak kényelmetlenséget okozhat, avagy az autóbuszt megrongalhatja, vagy beszennyezheti.

3. a megszabott rendet nem tartja be és a jegykezelő rendelkezéseinek nem tesz eleget,

4. illemsértő magaviseletet tanúsit,

5. érvényes menetjegyet nem rendelkezik és a menetjegyet nyomban meg nem váltja, és az előirt pótdijat (20.— Ft) megfizetni nem hajlandó,

6. kétjeggyársként nem tuvarozható tárgyat a gépjárműbe beviz.

Autóbuszok terhelése. Az autóbuszok megengedett legnagyobb terheletét (személyterhelés és tetőterhelés) a gépkocsi forgalmi engedélyével alkalmával a rendőrhatóság állapitja meg, és azt az autóbuszban minden esetben feltünteti. Az autóbuszok korlátozott beloglódóképességére tekintettel ajánlatos egyes alkalmakkor (sportesemények, kiránduláso, gyülések stb.) jelentkező nagyobb számú utas esetén előzetesen értesiteni az illetékes autóbusz közlekedési vállalatot, hogy a lehetőségihez képest idejében gondoskodhassék az igénybevevendő autóbusszjárat megfelelő mennyiségéről, illetve második, harmadikés járatok indításáról.

Le- és felszállás feltételes megállóhelyen. Aki feltételes megállóhelyen kiván leszalni, szándékát legkésobb a megelőző megállóhelyről való induláskor külön a jegykezelővel, aki viszont feltételes megállóhelyen kivan felszalln, szándékát az autóbusz közelódésekor kérfeltartással jelezze az autóbusz vezetőjének.

Az utasok dohányzása. Az autóbusszjáratokon általában dohányozni tilos, azonban az 50 km távolságot vagy 3 óra menettartamot meghaladó autóbusszjáratokon szabad dohányozni, ha a gépkocsiban álló utas nincsen és a dohányzást az utasok közül senki nem kifogásolja. Az autóbuszokon nipiszi és kisködmi cigorian tilos.

Szellőztetés, fütés. A szellőztető nyilások, valamint az ablakok nyitása és zárása a jegykezelő kötelessége, azokat az utasoknak kénelni nem szabad. Az ablakok általában csak a menetirány szerinti jobboldalon, minden oldalon nedig csak valamennyi utas beleegyezésével tarthatók nyitva. A fütőtestek szabályozóját ugyancsak a jegykezelő kezelheti az utasok kívánságának megfelelően

Egyéb tudnivalók. A KPM Országos Autóbuszmenetrend- és Díjszabászerkesztőségo a menetrendeket a közerdek szem előtt tartásával hivatalos adatok alapján állitja össze. Az idegen vállalatoktól kapott adatok helyességéért, továbbá az esetleges nyomdai és egyeb hibákért, valamint a csatlakozások helyességéért felelősséget nem vállal.

A menetrendek megvaltoztatásának vagy a közforgalmú autóbusszjáratok közlekedésének korlátozási jogát a KPM Országos Autóbuszmenetrend- és Díjszabászerkesztősége fenntartja magának. Az ilyen változásokról az utazóközönséget az érdekelt járati útvonalra kiadott hirdetmény, ún. „Értesítés" és a sajtó útján tajékoztatja.

Az autóbusszjáratok esetleges elmaradásáért, késedelmes közlekedéséért, vagy a menetrendszerű csatlakozások elmulasztásáért az utasok kárlérítést nem igényelhetnek.

JELEK ÉS RÖVIDÍTÉSEK
Знаки и сокращения
Signes et abréviations

A megállóhelyek oszlopában:
В графах остановок:
Dans la colonne d'arrêts d'autobus

feltételes megállóhely — **остановка по требованию** — *point d'arrêt facultatif*

határállomás vám- és útlevélvizsgálattal — **пограничная станция, таможенный и паспортный контроль** — *gare frontière avec douane et contrôle de passeports*

Utasellátó étterem — **ресторан для пассажиров** — *restaurant de gare*

Utasellátó büfé — **буфет для пассажиров** — *buffet (mets froids et boissons)*

[3] az azonos nevű város, község vagy lakott hely távolsága kilométerben — **расстояние в километрах до города, села или населенного пункта аналогичного названия** — *distance kilométrique de la ville, de la commune ou du village de même nom*

autóbuszcsatlakozás — **с пересадкой на автобус** — *correspondance par service automobile*

hajó, illetve rév csatlakozás — **с пересадкой на пароход или же на паром** — *correspondance par bateau ou par bateau de passage*

repülőgép csatlakozás — **с пересадкой на самолет** — *correspondance par avion*

vasúti csatlakozás — **с пересадкой в поезд** — *correspondance de chemin de fer*

KözEI közép-európai idő — **Средне-Европейское время** — *heure de l'Europe Centrale*

KEI kelet-európai idő — **Восточно-Европейское время** — *heure de l'Europe Orientale*

NyEI nyugat-európai idő — **Западно-Европейское время** — *heure de l'Europe Occidentale*

AKÍG Autóközlekedési igazgatóság — **Автотранспортное Управление** — *Direction de Service Automobile*

AKÖV Autóközlekedési Vállalat — **Автотранспортное хозяйство** — *Entreprise de Service Automobile*

főn. főnökség — **начальник** — *chef de service*

BÉV Budapest Elővárosi Vasút — **Будапештская пригородная железная дорога** — *Tramway d'intérêt de Budapest*

FAÜ Fővárosi Autóbusz Üzem — **Столичный Автобусный Парк** — *Service d'autobus métropolitain*

FVV Fővárosi Villamosvasút — **Столичное Трамвайное Предприятие** — *Tramway métropolitain*

CySÉV Cyék—Sopron—Ebenfurti Vasút — **жел. дорога Дьер—Шопрон—Эбенфурт** — *Chemin de fer Györ—Sopron—Ebenfurt*

MÁV Magyar Államvasutak — **Венгерские железные дороги** — *Chemins de fer de l'Etat hongrois*

ČSAD csehszlovák autóbusz közlekedés — **Чехословацкое Автобусное Сообщение** — *Service Automobile Tchécoslovaque*

AG állami gazdaság — **государственное хозяйство** — *agriculture d'Etat*

ÁMG állami mezőgazdasági gépállomás — **государственная машинно-тракторная станция** — *station de machines agricoles d'Etat*

F. szöv. földmüvesszövetkezet — **сельскохозяйственный кооператив** — *coopérative agricole*

Sz. Ib. szövetkezeti Ibolyát — **кооперативная пивная** — *débit de vins coopératif*

Th. társaház — **горсовет или сельсовет** — *maison du conseil*

sz. szálloda — **гостиница** — *hôtel*

pu. pályaudvar — **вокзал** — *gare*

szem. pu. személy pályaudvar — **вокзал для пассажиров** — *gare des voyageurs*

mh. megállóhely — **остановка** — *point d'arrêt*

f. mh. feltételes megállóhely — **остановка по требованию** — *arrêt facultatif*

v. mh. vasúti megállóhely — **железнодорожная остановка** — *voie d'arrêt de chemin de fer*

h. á. hajóállomás — **пристань** — *station fluviale ou lacustre*

v. á. vasútállomás — **железнодорожная станция** — *gare de chemin de fer*

bej. út 1 km-nél rövidebb bejáró út — **подъездная дорога длиной до 1 км** — *route d'accès dont longueur ne dépasse pas la distance de 1 kilomètre*

elág. 1 km-nél hosszabb, de 10 km-nél rövidebb elágazató út — **подъездная дорога длиной от 1-го до 10 км.** — *chemin de bifurcation entre 1 et 10 kilomètres*

útelág. 10 km-nél hosszabb odavezető út — **подъездная дорога свыше 10 км** — *chemin dépassant 10 kilomètres de longueur*

km kilométer — **1км** — *kilomètre*

é. érkezik — **прибытие** — *arrivée*

i. indul — **отправление** — *part*

Az autóbusszjárat oszlopában:
В графах автобусных маршрутов
Dans la colonne du service d'autobus

402	gyorsjárat (vastag járatszám, vastag óra, (perc) — **скоростные маршруты (Ж маршруты, час, минута жирным шрифтом)** — *service rapide (les numéros de course, des heures et des minutes en caractères gras)*
357	egyéb autóbusszjárat (vékonyabb járatszám, vékony óra, perc) — **прочие автобусные маршруты (Ж маршруты, час, минута тонким шрифтом)** — *autres services d'autobus (les numéros de course, des heures et des minutes en caractères ordinaires)*
10 25	
269m	autóbusszjárat elsősorban bérletjegyet utasok részére — **автобусные маршруты в первую очередь для пассажиров с абонементными билетами** — *service d'autobus en premier lieu pour les voyageurs ayant une carte d'abonnement*
6 30	
299V	vezetőjárat, személy- és áruszállítással — **смешанные грузо-пассажирские маршруты** — *service mixte (transport de voyageurs et de marchandises)*
3 45	

✕ csak munkanapokon közlekedik — **курсирует только по рабочим дням** — *ne circule que les jours ouvrables*

† a hét utolsó munkanapján és munkaszüneti napokon nem közlekedik — **по последним рабочим дням недели и в нерабочие дни не курсирует** — *ne circule pas le dernier jour ouvrable et les jours de repos*

‡ csak munkaszüneti napokon közlekedik — **курсирует только в нерабочие дни** — *ne circule qu'aux jours de repos*

⊗ egyelőre nem közlekedik — **пока не курсирует** — *ne circule pas actuellement*

◖ csak leszálló céljából áll meg — **посадки нет, остановка только для высадки пассажиров** — *arrêt seulement pour descendre*

◗ csak felszállás céljából áll meg — **остановка только для посадки пассажиров** — *arrêt seulement pour monter*

‹ feltételes megállás, rendes megállóhelyről a járat csak feltételesen áll meg — **остановка по требованию — маршрут останавливается только по требованию** — *arrêt facultatif, la course ne fait arrêt aux points d'arrêt ordinaire que facultativement*

‹ az időadat előtt figyelmeztető jel, hogy a járat nem mindennap közlekedik — **предупредительный знак перед обозначением времени, маршруты курсируют не каждый день** — *tiret oblique à gauche de la colonne d'horaire pour aviser l'attention sur le fait que la course ne circule pas chaque jour*

időadat helyett, a járat nem érinti a megállóhelyet, más útirányon át közlekedik — **предупредительный знак вместо обозначения времени, маршрут не проходит через остановки указанного маршрута, направление изменилось** — *signe au lieu de la colonne d'horaire signifie que la course ne passe le point d'arrêt sans y faire halte*

[időadat helyett, a járat érinti a megállóhelyet, de nem áll meg (általad) — **предупредительный знак вместо обозначения времени, маршрут проходит через остановочный пункт без остановки** — *signe au lieu de la colonne d'horaire signifie que la course passe le point d'arrêt sans y faire halte*

↳ továbbutazási lehetőség másik autóbusszjárattal — **возможность и продолжения поездки другим маршрутом** — *possibilité de correspondance par une autre course d'autobus*

Declassified in Part - Sanitized Copy Approved for Release @ 50-Yr 2013/08/26 : CIA-RDP81-01043R002400040001-6

Declassified in Part - Sanitized Copy Approved for Release @ 50-Yr 2013/08/26 : CIA-RDP81-01043R002400040001-6

AUTÓKÖZLEKEDÉSI VÁLLALATOK AUTÓBUSZ DÍJSZABÁSI TÁJÉKOZTATÓJA

I. Menetjegy

Az autóközlekedési vállalatok autóbuszjárataira érvényes menetjegyet gépkocsin a jegykezelők, elővételben a jegypénztárak és az IBUSZ fiókirodák árusítanak.

Az utas köteles a gépkocsiban a jegykezelőnél felhívás bevárása nélkül menetjegyét felmutatni vagy menetjegyet váltani. Az ülőhelybiztosítással kiadott elővételi menetjegy birtokosa tartozik ülőhelyre való igényét legkésőbb 5 perccel a járat indulása előtt bejelenteni.

A menetjegy csak arra a viszonylatra, járatra és napra érvényes, amelyre kiadták. A menetjegyet az utazás megkezdése után átruházni nem szabad.

Az utas köteles menetjegyét az utazás tartama alatt megőrizni, kezelés vagy ellenőrzés végett felhívásra bármikor felmutatni.

II. Rendes árú menetdíjak

Az utas a díjszabásban megállapított menetdíjat köteles megfizetni.

A rendesárú menetdíjak összegét az egyes vonalakra hivatalosan kiadott menetdíjtáblázatok tartalmazzák. A jegykezelő az utas kívánságára köteles a vonal menetdíjtáblázatát — betekintés céljából — rendelkezésre bocsátani.

Tájékoztatásul közöljük, hogy az autóközlekedési vállalatok a menetjegyek árát általában az alábbi menetdíjtáblázat alapján állapítják meg :

Km	Jegyár Ft fill.	Km	Jegyár Ft fill.	Km	Jegyár Ft fill.	Km	Jegyár Ft fill.	Km	Jegyár Ft fill.	Km	Jegyár Ft fill.	Km	Jegyár Ft fill.	Km	Jegyár Ft fill.	Km	Jegyár Ft fill.
1	—·50	31	14·—	61	27·50	91	41·—	121	54·50	151	68·—	181	81·50	211	95·—	241	108·50
2	—·90	32	14·40	62	27·90	92	41·40	122	54·90	152	68·40	182	81·90	212	95·40	242	108·90
3	1·40	33	14·90	63	28·40	93	41·90	123	55·40	153	68·90	183	82·40	213	95·90	243	109·40
4	1·80	34	15·30	64	28·80	94	42·30	124	55·80	154	69·30	184	82·80	214	96·30	244	109·80
5	2·30	35	15·80	65	29·30	95	42·80	125	56·30	155	69·80	185	83·30	215	96·80	245	110·30
6	2·70	36	16·20	66	29·70	96	43·20	126	56·70	156	70·20	186	83·70	216	97·20	246	110·70
7	3·20	37	16·70	67	30·20	97	43·70	127	57·20	157	70·70	187	84·20	217	97·70	247	111·20
8	3·60	38	17·10	68	30·60	98	44·10	128	57·60	158	71·10	188	84·60	218	98·10	248	111·60
9	4·10	39	17·60	69	31·10	99	44·60	129	58·10	159	71·60	189	85·10	219	98·60	249	112·10
10	4·50	40	18·—	70	31·50	100	45·—	130	58·50	160	72·—	190	85·50	220	99·—	250	112·50
11	5·—	41	18·50	71	32·—	101	45·50	131	59·—	161	72·50	191	86·—	221	99·50	251	113·—
12	5·40	42	18·90	72	32·40	102	45·90	132	59·40	162	72·90	192	86·40	222	99·90	252	113·40
13	5·90	43	19·40	73	32·90	103	46·40	133	59·90	163	73·40	193	86·90	223	100·40	253	113·90
14	6·30	44	19·80	74	33·30	104	46·80	134	60·30	164	73·80	194	87·30	224	100·80	254	114·30
15	6·80	45	20·30	75	33·80	105	47·30	135	60·80	165	74·30	195	87·80	225	101·30	255	114·80
16	7·20	46	20·70	76	34·20	106	47·70	136	61·20	166	74·70	196	88·20	226	101·70	256	115·20
17	7·70	47	21·20	77	34·70	107	48·20	137	61·70	167	75·20	197	88·70	227	102·20	257	115·70
18	8·10	48	21·60	78	35·10	108	48·60	138	62·10	168	75·60	198	89·10	228	102·60	258	116·10
19	8·60	49	22·10	79	35·60	109	49·10	139	62·60	169	76·10	199	89·60	229	103·10	259	116·60
20	9·—	50	22·50	80	36·—	110	49·50	140	63·—	170	76·50	200	90·—	230	103·50	260	117·—
21	9·50	51	23·—	81	36·50	111	50·—	141	63·50	171	77·—	201	90·50	231	104·—	261	117·50
22	9·90	52	23·40	82	36·90	112	50·40	142	63·90	172	77·40	202	90·90	232	104·40	262	117·90
23	10·40	53	23·90	83	37·40	113	50·90*	143	64·40	173	77·90	203	91·40	233	104·90	263	118·40
24	10·80	54	24·30	84	37·80	114	51·30	144	64·80	174	78·30	204	91·80	234	105·30	264	118·80
25	11·30	55	24·80	85	38·30	115	51·80	145	65·30	175	78·80	205	92·30	235	105·80	265	119·30
26	11·70	56	25·20	86	38·70	116	52·20	146	65·70	176	79·20	206	92·70	236	106·20	266	119·70
27	12·20	57	25·70	87	39·20	117	52·70	147	66·20	177	79·70	207	93·20	237	106·70	267	120·20
28	12·60	58	26·10	88	39·60	118	53·10	148	66·60	178	80·10	208	93·60	238	107·10	268	120·60
29	13·10	59	26·60	89	40·10	119	53·60	149	67·10	179	80·60	209	94·10	239	107·60	269	121·10
30	13·50	60	27·—	90	40·50	120	54·—	150	67·50	180	81·—	210	94·50	240	108·—	270	121·50

III. Menetdíjkedvezmények

1. Gyermekek utazása és menetdíja

a) 1 méternél nem magasabb gyermek részére, ha külön ülőhelyet nem foglal el, menetjegyet váltani nem kell.

b) 1 méternél magasabb, de 1,20 méter magasságot meg nem haladó gyermek részére minden esetben, az 1 méternél nem magasabb gyermek részére pedig, ha külön ülőhelyet foglal el, félárú menetjegyet kell váltani.

c) Egy utas legfeljebb csak két, 1 méternél nem magasabb gyermek díjtalan fuvarozását kívánhatja.

2. Tanulmányi kirándulások kedvezménye

Jogosultság. A csoportos tanulmányi kirándulások kedvezményére jogosultak :

a) mindazon tanulók, akik a MÁVAUT Személy- és Poggyószállítási Szabás II. Rész II. Szakasz értelmében a tanulók havibérletjegyének váltására jogosultak, ha tanári vezetéssel legalább 10 tanuló utazik együtt.

b) a tanulókkal együtt utazó tanárok (tanítók), valamint 20 főig egy, 21—50 főig kettő, azonfelül pedig három szülői munkaközösségi tag ;

c) iskolai tanárok (tanítók) tanulók nélkül, ha legalább nyolcan utaznak együtt.

Érvényességi terület. A csoportos tanulmányi kirándulások kedvezménye igénybevehető :

a) menetrendszerű autóbuszjáratokon, de kizárólag vasúttal meg nem közelíthető viszonylatban,

b) különjárat bérelése esetén szintén vasúttal el nem érhető viszonylatban.

Kedvezmény mértéke. Menetrendszerű autóbuszjáratokra a menetjegy árából 33%-os kedvezmény. Különjáratok bérelése esetén a II. díjtételből (lásd MÁVAUT Személy- és Poggyószállítási Szabás II. Rész 15. Szakasz) 33%-os kedvezmény.

A gyermekek félárú menetjegyéből további kedvezmény azonban nem adható.

Bejelentés. A menetdíjkedvezménye való igényt az iskola igazgatósága tartozik a tervezett kirándulás időpontja előtt legalább két héttel írásban bejelenteni, illetve az ütiervet az illetékes autóközlekedési vállalattal lelevelezni.

Az autóközlekedési vállalat csak megfelelő férőhely biztosítása esetén vállalja a fuvarozást.

A bejelentésnek tartalmaznia kell az utazás célját, napját, a viszonylatot, a résztvevők számát (tanulók hiányát tanárok nevét is) és azt az igazolást, hogy a résztvevők valamennyien tanulók és tanárok, illetőleg a szülői munkaközösség tagjai. A tanulók nélkül utazó tanárok az iskola igazgatóságának írásbeli bejelentésére tartoznak távozásukról a pedagógus szakszervezet járási bizottságának bélyegzőjével ellátott igazolását arranézve, hogy a bejelentésben felsorolt résztvevők valamennyien tanárok és hogy szervezett tanulmányi kirándulásra utaznak.

Különjárat bérelése esetén a megrendelőlevelet is ki kell állíttani (lásd MÁVAUT Személy- és Poggyerdószállítási II. Rész 15. szakasz).

Az utazás megszakítása. Menetrendszerű járatokon fenti kedvezményes jegyekkel az utazás megszakítása tilos !

33%-os mérsékelt menetdíjtáblázat :

Km	33⅓-os menetdíj	Km	33⅓-os menetdíj	Km	33⅓-os menetdíj	Km	33⅓-os menetdíj	Km	33⅓-os menetdíj	Km	33⅓-os menetdíj	Km	33⅓-os menetdíj	Km	33⅓-os menetdíj
1	—·30	21	6·30	41	12·30	61	18·30	81	24·30	101	30·30	121	36·30	141	42·30	161	48·30
2	—·60	22	6·60	42	12·60	62	18·60	82	24·60	102	30·60	122	36·60	142	42·60	162	48·60
3	—·90	23	6·90	43	12·90	63	18·90	83	24·80	103	30·90	123	36·90	143	42·90	163	48·90
4	1·20	24	7·20	44	13·20	64	19·20	84	25·20	104	31·20	124	37·20	144	43·20	164	49·20
5	1·50	25	7·50	45	13·50	65	19·50	85	25·50	105	31·50	125	37·50	145	43·50	165	49·50
6	1·80	26	7·80	46	13·80	66	19·80	86	25·80	106	31·80	126	37·80	146	43·80	166	49·80
7	2·10	27	8·10	47	14·10	67	20·10	87	26·10	107	32·10	127	38·10	147	44·10	167	50·10
8	2·40	28	8·40	48	14·40	68	20·40	88	26·40	108	32·40	128	38·40	148	44·40	168	50·40
9	2·70	29	8·70	49	14·70	69	20·70	89	26·70	109	32·70	129	38·70	149	44·70	169	50·70
10	3·—	30	9·—	50	15·—	70	21·—	90	27·—	110	33·—	130	39·—	150	45·—	170	51·00
11	3·30	31	9·30	51	15·30	71	21·30	91	27·30	111	33·30	131	39·30	151	45·30	171	51·30
12	3·60	32	9·60	52	15·60	72	21·60	92	27·60	112	33·60	132	39·60	152	45·60	172	51·60
13	3·90	33	9·90	53	15·90	73	21·90	93	27·90	113	33·90	133	39·90	153	45·90	173	51·90
14	4·20	34	10·20	54	16·20	74	22·20	94	28·20	114	34·20	134	40·20	154	46·20	174	52·20
15	4·50	35	10·50	55	16·50	75	22·50	95	28·50	115	34·50	135	40·50	155	46·50	175	52·50
16	4·80	36	10·80	56	16·80	76	22·80	96	28·80	116	34·80	136	40·80	156	46·80	176	52·80
17	5·10	37	11·10	57	17·10	77	23·10	97	29·10	117	35·10	137	41·10	157	47·10	177	53·10
18	5·40	38	11·40	58	17·40	78	23·40	98	29·40	118	35·40	138	41·40	158	47·40	178	53·40
19	5·70	39	11·70	59	17·70	79	23·70	99	29·70	119	35·70	139	41·70	159	47·70	179	53·70
20	6·—	40	12·—	60	18·—	80	24·—	100	30·—	120	36·—	140	42·—	160	48·—	180	54·00

IV. Bérletjegyek

1. Dolgozók hetijegye

A dolgozók hetijegye munkabáijára céljából a lakóhely és a munkahely között egy héten belül naponként egy menetértti utazásra jogosít. Váltására és használatára jogosultak :

a) a kollektív szerződés hatálya alá eső munkavállalók,

b) leköllteti és közszolgálati alkalmazottak,

c) ipari és mezőgazdasági szövetkezeti dolgozók.

A dolgozók hetijegyének váltásához és használatához szükséges a „Dolgozók igazolványa". A dolgozók igazolványát a lakóhely szerint illetékes AKÖV-nál kell megváltani és a munkaadó igazolása után, ugyanott érvényesíttetni.

A dolgozók hetijegyet (és az időszakos bérletjegyeket) kalauzok és jegypénztárak árusítják. Hétfőn 0·00 óráig 12·00 óráig, valamint azokon a helyeken, ahol jegypénztár működik, kalauzál bérletjegy nem váltható.

A dolgozók hetijegyének, árát az egyes vonalakra kiadott menetdíjtáblázatok tartalmazzák.

2. Tanulók havibérletjegye

A tanulók havibérletjegye iskolabujárás céljából a lakóhely és az iskola között, a naptári hónap 6. napjának 0·00 órájától a következő hónap 5. napjának 24·00 órájáig érvényes és naponként egy menetértti utazásra jogosít. Váltására és használatára jogosultak :

a) iskolai tanulók rendszeres iskolalátogatás címén,

b) ipari tanulók munkabáijára címén is.

Nem jogosultak a tanulók havibérletjegyére :

a) az önálló keresettel rendelkezők (kivéve az ipari tanulókat),

b) a magántanulók,

c) az egy iskolai évnél rövidebb ideíjl iskolát (tanfolyamot) látogató tanulók.

A tanulók havibérletjegyének váltásához és használatához szükséges az arcképes „Tanulók igazolványa". A tanulók igazolványát az AKÖV-nál kell megváltani és az iskola, valamint az illetékes városi (községi) tanács igazolása után ugyanott érvényesíttetni.

3. Időszakos bérletjegyek

Az időszakos bérletjegyek az első utazás napjától számított 30 napon belüli a feltüntetett útvonalon, illetve vonalszakaszon tetszés szerinti irányban, összesen 8 utazásra jogosítanak. Az igénylogosultság szempontjából 3 féle időszakos bérletjegy váltható :

a) polgári időszakos bérletjegy,

b) dolgozók időszakos bérletjegye,

c) ipari tanulók időszakos bérletjegye.

a) A polgári időszakos bérletjegyet bárki megválthatja. Utazáskor a személyazonosságot igazolni kell.

b) A dolgozók időszakos bérletjegyére az I. pontban felsorolt dolgozók jogosultak munkahelyükre, illetve a dolgozók estf iskolájának látogatása címén. Váltásához és használatához a „Dolgozók igazolványa" szükséges melyet a lakóhely szerint illetékes AKÖV-nál lehet kiváltani.

c) Az ipari tanulók időszakos bérletjegyére az ipari tanulók jogosultak, az ipariskola látogatása céljából. Váltásához és használatához az arcképes tanulók igazolványa szükséges, melyet a lakóhely szerint illetékes AKÖV-nál lehet kiváltani.

4. Bérletjegy táblázat

A 3 féle időszakos bérletjegy és a tanulók havibérletjegyének árát az alábbi díjtáblázat tartalmazza. Helyiíjaraton a bérletjegy ártáblázat nem alkalmazható.

Jegyár Ft fill.	20%-os időszakos b.-jegy ára Ft	45%-os dolgozók id. b.-jegy ára Ft	65%-os ipari tan. id. b.-jegy ára Ft	A tanulók havibérletjegy ára Ft	Jegy ár Ft fill.	20%-os időszakos b.-jegy ára Ft	45%-os dolgozók id. b.-jegy ára Ft	65%-os ipari tanulók id. b.-jegy ára Ft	A tanuló havibérletjegy ára Ft
—·50	—	—	—	—	5·—	32·—	22·—	14·—	44·—
—·90	—	—	—	—	5·40	34·60	23·80	15·10	46·—
1·—	—	—	—	18·—	5·90	37·80	26·—	16·50	48·—
1·40	9·10	6·20	3·90	20·—	6·30	39·90	27·70	17·60	54·—
1·80	11·60	7·90	5·—	22·—	6·80	43·10	29·90	19·—	57·—
2·30	14·90	10·10	6·40	22·—	7·20	46·30	31·70	20·20	58·—
2·70	17·50	11·90	7·60	24·—	7·70	49·50	33·90	21·60	60·—
3·20	20·30	14·10	9·—	31·—	8·10	51·70	35·70	22·70	65·—
3·60	22·80	15·80	10·10	33·—	8·60	54·80	37·80	24·10	57·—
4·10	26·70	18·10	11·50	36·—	9·—	58·—	39·60	25·20	72·—
4·50	29·20	19·80	12·60	37·—					

Declassified in Part - Sanitized Copy Approved for Release @ 50-Yr 2013/08/26 : CIA-RDP81-01043R002400040001-6

Declassified in Part - Sanitized Copy Approved for Release @ 50-Yr 2013/08/26 : CIA-RDP81-01043R002400040001-6

Jegy ár Ft fill.	20%-os időszakos b.-jegy ára Ft	45%-os dolgozók id. b.-jegy ára Ft	65%-os iparos tan. id. b.-jegy ára Ft	A tanulók havibérletjegy ára Ft	Jegy ár Ft fill.	20%-os időszakos b.-jegy ára Ft	45%-os dolgozók id. b.-jegy ára Ft	65%-os iparos tan. id. b.-jegy ára Ft	A tanulók havi bérletjegy ára Ft
9·50	61·20	41·80	26·60	74·—	41·—	266·50	180·40		
9·90	63·80	43·60	27·70	76·—	41·40	269·10	182·20		
10·40	67·60	45·80	29·10	78·—	41·90	272·30	184·40		
10·80	70·10	47·50	30·20	80·—	42·30	274·90	186·10		
11·30	73·40	49·70	31·60	86·—	42·80	278·10	188·30		
11·70	76·—	51·50	32·80	88·—	43·20	280·30	190·10		
12·20	79·30	53·70	34·20	91·—	43·70	283·50	192·30		
12·60	81·90	55·40	35·30	93·—	44·10	286·70	194·10		
13·10	84·70	57·70	36·70	95·—	44·60	289·80	196·20		
13·50	87·20	59·40	37·80	96·—	45·—	292·—	198·—		
14·—	91·—	61·60	39·20	98·—	45·50	295·20	200·20		
14·40	93·60	63·40	40·30	100·—	45·90	297·80	202·—		
14·90	96·80	65·60	41·70	102·—	46·40	300·60	204·20		
15·30	99·90	67·30	42·80	104·—	46·80	303·10	205·90		
15·80	102·10	69·50	44·20	107·—	47·30	306·90	208·10		
16·20	104·20	71·30	45·40	108·—	47·70	309·50	209·90		
16·70	107·50	73·50	46·80	110·—	48·20	312·30	212·10		
17·10	110·70	75·30	47·90	112·—	48·60	314·80	213·80		
17·60	113·80	77·40	49·30	114·—	49·10	318·70	216·10		
18·—	116·—	79·20	50·40	116·—	49·50	319·30	217·80		
18·50	119·20	81·40	51·80	118·—	50·—	320·—	220·—		
18·90	121·80	83·20	52·90	120·—	50·40	322·60	221·80		
19·40	125·60	85·40	54·30	121·—	50·90	325·80	224·—		
19·80	128·10	87·10	55·40	123·—	51·30	328·40	225·70		
20·30	131·90	89·30	56·80	124·—	51·80	331·60	227·90		
20·70	134·50	91·10	58·—	126·—	52·20	334·30	229·70		
21·20	137·80	93·30	59·40	127·—	52·70	337·50	231·90		
21·60	141·20	95·—	60·50	129·—	53·10	339·70	233·70		
22·10	143·70	97·30	61·90	130·—	53·60	342·80	235·80		
22·50	146·20	99·—	63·—	131·—	54·—	346·—	237·60		
23·—	149·—	101·20	64·40	132·—	54·50	349·20	239·80		
23·40	151·60	103·—	65·50	134·—	54·90	351·80	241·60		
23·90	154·80	105·20	66·90	136·—	55·40	354·60	243·80		
24·30	157·90	106·90	68·—	137·—	55·80	357·10	245·50		
24·80	161·10	109·10	69·40	140·—	56·30	359·90	247·70		
25·20	163·30	110·90	70·60	145·—	56·70	362·50	249·50		
25·70	166·50	113·10	72·—	147·—	57·20	366·30	251·70		
26·10	168·70	114·90	73·10	148·—	57·60	368·80	253·40		
26·60	171·80	117·—	74·50	150·—	58·10	371·70	255·70		
27·—	175·—	118·80	75·60	151·—	58·50	374·20	257·40		
27·50	178·20	121·—	77·—	153·—	59·—	378·—,	259·60		
27·90	180·80	122·80	78·10	155·—	59·40	380·60	261·40		
28·40	183·60	125·—	79·50	156·—	59·90	383·80	263·60		
28·80	186·10	126·70	80·60	158·—	60·30	386·70	265·30		
29·30	189·90	128·90	—	159·—	60·80	389·10	267·50		
29·70	191·30	130·70	—	160·—	61·20	391·80	269·30		
30·20	192·80	132·90	—	161·—	61·70	394·—,	271·50		
30·60	195·40	134·60	—	162·—	62·10	393·70	273·30		
31·10	197·20	136·90	—	163·—	62·60	396·80	275·40		
31·50	199·70	138·60	—	164·—	63·—	399·—	277·20		
32·—	203·—	140·80	—	165·—	63·50	402·20	279·40		
32·40	205·60	142·60	—	165·—	63·90	404·80	281·20		
32·90	208·80	144·80	—	166·—	64·40	408·60	283·40		
33·30	210·90	146·50	—	167·—	64·80	411·10	285·10		
33·80	214·10	148·70	—	169·—	65·30	413·90	287·30		
34·20	217·30	150·50	—	—	65·70	416·50	289·10		
34·70	220·50	152·70	—	—	66·20	419·30	291·30		
35·10	222·70	154·50	—	—	66·60	421·80	293·—		
35·60	225·80	156·60	—	—	67·10	425·70	295·20		
36·—	228·—	158·40	—	—	67·50	428·20	297·—		
36·50	231·20	160·60	—	—	68·—	431·—	299·20		
36·90	233·80	162·40	—	—	68·40	433·60	301·—		
37·40	237·60	164·60	—	—	68·50	436·80	303·20		
37·80	240·10	166·30	—	—	69·30	439·90	304·90		
38·30	242·90	168·50	—	—	69·50	443·10	307·10		
38·70	245·50	170·30	—	—	70·20	451·30	308·90		
39·20	249·20	172·52	—	—	70·70	454·50	311·10		
39·60	251·80	174·20	—	—	71·10	457·20	312·90		
40·10	260·70	176·50	—	—	71·60	460·30	315·—		
40·50	263·20	178·20	—	—	72·—	463·—	316·80		

Jegy ár Ft fill.	20%-os időszakos b.-jegy ára Ft	45%-os dolgozók id. b.-jegy ára Ft	65%-os iparos tan. id. b.-jegy ára Ft	A tanulók havibérletjegy ára Ft	Jegyar Ft fill.	20%-os időszakos b.-jegy ára Ft	45%-os dolgozók id. b.-jegy ára Ft	65%-os iparos tan. id. b.-jegy ára Ft	A tanulók bérletjegy ára Ft
72·50	466·20	319·—	—	—	86·—	—	378·40	—	—
72·90	468·80	320·80	—	—	86·40	—	380·20	—	—
73·40	471·60	323·—	—	—	86·90	—	382·40	—	—
73·80	474·10	324·70	—	—	87·30	—	384·10	—	—
74·30	477·90	326·90	—	—	87·80	—	386·30	—	—
74·70	480·50	328·70	—	—	88·20	—	388·10	—	—
75·20	483·30	330·90	—	—	88·70	—	390·30	—	—
75·60	485·80	332·60	—	—	89·10	—	392·10	—	—
76·10	488·70	334·90	—	—	89·60	—	394·20	—	—
76·50	491·20	336·60	—	—	90·—	—	396·—	—	—
77·—	495·—	338·80	—	—	90·50	—	398·20	—	—
77·40	497·60	340·60	—	—	90·90	—	400·—	—	—
77·90	500·80	342·80	—	—	91·40	—	402·20	—	—
78·30	502·90	344·50	—	—	91·80	—	403·90	—	—
78·80	506·10	346·70	—	—	92·30	—	406·10	—	—
79·20	509·30	348·50	—	—	92·70	—	407·90	—	—
79·70	512·50	350·70	—	—	93·20	—	410·10	—	—
80·10	—	352·50	—	—	93·60	—	411·80	—	—
80·60	—	354·60	—	—	94·10	—	414·10	—	—
81·—	—	356·40	—	—	94·50	—	415·90	—	—
81·50	—	358·60	—	—	95·—	—	418·—	—	—
81·90	—	360·40	—	—	95·40	—	419·80	—	—
82·40	—	362·60	—	—	95·90	—	422·—	—	—
82·80	—	364·30	—	—	96·30	—	423·70	—	—
83·30	—	366·50	—	—	96·80	—	425·90	—	—
83·70	—	368·30	—	—	97·20	—	427·70	—	—
84·20	—	370·50	—	—	97·70	—	429·90	—	—
84·60	—	372·20	—	—	98·10	—	431·70	—	—
85·10	—	374·50	—	—	98·60	—	433·80	—	—
85·50	—	376·20	—	—	99·—	—	435·60	—	—
					99·50	—	437·80	—	—
					99·90	—	439·60	—	—

V. Különjáratok

Különjáratokat a területileg illetékes IBUSZ irodában kell megrendelni. IBUSZ iroda hiányában vagy annak rövid ideje után a megrendelést a területileg illetékes ÁKÖV veszi fel.

A megrendeléskor írásban kell rögzíteni a megrendelő nevét, foglalkozását, lakáscímét, a megrendelt különjárat indulási és célállomását, az útirányt, a résztvevők számát, az utazás napját és a fizetés módját.

A különjáratok bérleti díját az alábbi díjtáblázat alapján a bérelt díjszámítási határozmányok figyelembevételével kell kiszámítani.

Autóbuszok és személyszállító tehergépkocsik különjárati díjtáblázata:

Csoport	1.	2.	3.	4.	5.	Jegyzet
Típus	Ogaz, szem. száll. tehergk.	Rába Sp.	Ikarusz 30 Ikarusz 31	0—4500	Chausson Renault M. 5. (MÁVAG) Alfa Romeo Ikarusz 55 Ikarusz 60 és 66 Ikarusz 601 és 602	
I.						
a) Ft/km	12·30	14·80	18·20	22·70	26·60	
b) Ft/óra	61·50	74·—	91·—	113·50	128·—	Rendelésre díjtétel
c) Legalacsonyabb	369·—	444·—	546·—	681·—	768·—	
II.						
a) Ft/km	7·30	9·20	10·30	12·30	14·—	Egyesületek,
b) Ft/óra	36·50	46·—	51·50	61·50	70·—	iskolák, sport-
c) Legalacsonyabb	219·—	276·—	309·—	369·—	420·—	és kulturintézmény
Pótdíj:						
Földúton történő úttörözés esetén	1·40	2·40	2·70	3·40	3·70	
Időmérésenként						

Declassified in Part - Sanitized Copy Approved for Release @ 50-Yr 2013/08/26 : CIA-RDP81-01043R002400040001-6

Declassified in Part - Sanitized Copy Approved for Release @ 50-Yr 2013/08/26 : CIA-RDP81-01043R002400040001-6

Díjszabási határozmányok:

I. A személy különjáratok díjtételei az előbbi táblázat tartalmazza. A táblázatban két díjtételcsoportot különböztetünk meg: I. rendezői díjtétel, II. egyesületek, iskolák, szociális és kulturális intézmények díjtétele. Ha a díjtétel megtalálhatók a földúton történő fuvarozás esetén kilométerenként felszámításra kerülő pótdíj összege is. Minden díjtételcsoportban az egyes gépkocsiliposokhoz megfelelően feltüntetjük: a) kilométerikus díjtételt, b) óradíjtételt és c) a fuvardíj számítás alkalmával mindenkor figyelembevendő legcsekélyebb fuvardíjat.

2. A különjáratul fuvardíj megállapítása alternatív díjszámítással történik oly módon, hogy a gépkocsik á latfogyasztási garanciaj megtett kilométerteljesítményt megszorozzuk a kilométerdíjtételtel, továbbá a gépkocsik igénybevételi idejét (a gépkocsinak a garázsból való indulási idejétől a garázsba való érkezési idejéig eltelt idő) az óradíjtétellel beszorozzuk és az így nyert két szorzat közül a magasabbik — mely azonban nem lehet kevesebb, mint a legcsekélyebb fuvardíj — lesz a fizetendő fuvardíj. Díjszabási szempontból minden megkezdett kilométer és óra teljesnek számít.

3. Ha a kiindulási állomás nem azonos a gépkocsi telephelyével, a kilométrikus díjtételből annyiszor 1,— Ft-ot kell levonni, ahány üres kilométer telepítés címén felmerül.

4. Készpénzben felmerülő szemponló-, komp- és egyéb díjak mindenkor a bérlőt terhelik.

5. 24 órán túl történő távolsági fuvarozásnál a gépkocsi elhelyezéséről díjtalanul, valamint a gépkocsiszemélyzet ellátásáról történő utalványozásáról a bérlő köteles gondoskodni. Külföldi különjáratokra bérelt gépkocsiknál a bérlő tartozik a különjáratot lebonyolításához szükséges személyzet külföldi napidíját és szállásköltségét, valamint az üzemeletésen kívül felmerülő egyéb költségeket (carnet atb.) is megtéríteni.

6. Ha az autóbusz pótkocsit vontat, a fentiek szerint megállapított fuvardíjat még 50%-kal fel kell emelni.

7. Földúton történő fuvarozás esetén (kizárólag földúton teljesített kilométerek után) a különjárati díjon felül a pótdíjat is fel kell számítani.

8. A különjáratoknak 72 órát meghaladó tartamú igénybevétele esetén a legcsekélyebb bérleti díjat *általában napi 100 kilométer* teljesítmény felszámításával kell megállapítani. Minden megkezdett 24 óra teljes napnak számít.

VI. Poggyászfuvarozás

1. **Kézipoggyász.** Az utas kézipoggyászként könnyen hordozható, legfeljebb 10 kg súlyú tárgyat a gépjárműben díjmentesen vihet magával. Veszélyes tárgyakat (robbanó, könnyen gyúló, mérgező, maró stb. anyagokat), valamint bűzös anyagot a gépkocsiba bevinni tilos ! Az ilyen tárgyakat bevivő utas bírságot köteles fizetni és a fuvarozásból az AKÖV kizárja. Az esetleg okozott kárt a bíróságon felül köteles megtéríteni.

Az utas kézipoggyászát csak az üléhelye alatt vagy a poggyásztálcában helyezheti el. A kézipoggyászra felügyelni az utas kötelessége. A gépjárműben el nem helyezhető tárgyakat útipoggyászként kell feladni.

2. **Gépkocsiba bevitt élőállatok**

A gépkocsiba élőállatot — kutya és más kisebb élőállat kivételével — bevinni általában nem szabad. Azt, hogy kutyát és más kisebb élőállatot szabad-e a gépkocsiba és milyen feltételek mellett bevinni, a díjszabás állapítja meg.

Főbb határozmányok:

a) **Vadászkutya és fiebb szájkosárral és pórázon az utas üléhelye alatt vagy ölében elhelyezve, továbbá macska ölben elhelyezve az autóbuszba bevihető, ha ezek bevitelét a gépkocsiban utazó utasok egyike sem ellenzi. Vadászkutyáért, ölebekért és macskáért az utas birtokában levő érvényes menetjegy viszonylatára 10 kg súly után megállapított nemkísért útipoggyász viteldíjat kell fizetni.**

b) **Élő halak, a víz kiömlése ellen megfelelően biztosított és az ölbe elhelyezhető tartályban, az autóbuszba díjmentesen bevihetők.**

c) **Kalitkában elhelyezett kisebb énekló madarak és galambok az autóbuszba díjmentesen bevihetők.**

d) **Az autóbuszba kosárban elhelyezve legfeljebb egy pár élőcicával szabad bevinni. Amennyiben a kosár súlya a 10 kg-ot nem haladja meg, szállítása díjmentes. Ha azonban a kosár súlya a 10 kg-ot meghaladja, vagy csak az autóbusz tetején helyezhető el (például élő liba vagy kacsa), akkor az útipoggyász viteldíját kell felszámítani.**

e) **Beteg állatot a gépkocsiba bevinni tilos.**

f) **Az autóbuszba bevitt élőállatra az utas köteles felügyelni.**

3. **Útipoggyász fuvarozás**

Útipoggyászként feladható megfelelően csomagolt tárgy — a fuvarozásból kizárt tárgyak kivételével —, ha súlya a 20 kg-ot, mérete a 150×50×50 cm méthatárokat nem haladja meg és minőségénél, természeténél fogva autóbuszfuvarozásra alkalmas.

Az utas útipoggyászát csak arra a járatra adhat fel, amelyiken ő utazik és csak addig a megállóhelyig, ameddig menetjegye érvényes.

Az utassal együtt szállított útipoggyász fuvarozásáért az AKÖV *darabonként* az alábbi díjakat számítja :

a) ha az utas 1— 50 km távolságra utazik	1,80 Ft,
b) ha az utas 51—100 km távolságra utazik	3,60 Ft,
c) ha az utas 100 km-en felüli távolságra utazik	5,40 Ft.

Egy utas csak kettő darab, egyenként legfeljebb 20 kg súlyú útipoggyász fuvarozását igényelheti fenti díjtanba szerint. Ezenfelül — amennyiben az autóbusztető teherbírása azt megengedi — egy utas legfeljebb, 20 kg-ot meg nem haladó egységekben, további 50 kg összsúlyú útipoggyász szállását igényelheti a 4. pontban tárgyalt díjtételek mellett.

4. **Nemkísért útipoggyász fuvarozása**

Nemkísért útipoggyászt a járatra érvényes menetjeggyel nem rendelkező feladótól az AKÖV csak olyan állomáson (megállóhelyen) vagy csak olyan rendeltetési állomásokra vehet fel, ahonnan vagy ahová vasúton történő szállítás nem lehetséges. Személyenként és címzettenként — 20 kg-ot meg nem haladó egységekben — legfeljebb 50 kg összsúlyú nemkísért útipoggyász adható fel. A nemkísért útipoggyász fuvardíját a feladási állomástól, a rendeltetési állomásig terjedő km távolság, az útipoggyász súlya és az alábbi táblázat díjtételei alapján kell számítani.

A fuvardíj kiszámításánál minden megkezdett 10 kg-ot teljes 10 -kg-nak kell venni.

Nemkísért útipoggyász fuvardíj 10 kg-onként Ft-ban

Km	Ft	Km	Ft	Km	Ft	Km	Ft	Km	Ft	Km	Ft
		51—55	5—	101—105	8·60	151—155	12·20	201—205	14·80	251—255	16·60
		56—60	5·40	106—110	9·—	156—160	12·60	206—210	14·90	256—260	16·70
		61—65	5·80	111—115	9·40	161—165	13·—	211—215	15·10	261—265	16·90
		66—70	6·10	116—120	9·70	166—170	13·30	216—220	15·30	266—270	17·10
		71—75	6·50	121—125	10·10	171—175	13·70	221—225	15·50	271—275	17·30
		76—80	6·80	126—130	10·40	176—180	13·90	226—230	15·70	276—280	17·50
1—35	3·60	81—85	7·20	131—135	10·60	181—185	14·—	231—235	15·80	281—285	17·60
36—40	4·—	86—90	7·60	136—140	11·20	186—190	14·20	236—240	16·—	286—290	17·80
41—45	4·30	91—95	7·90	141—145	11·50	191—195	14·40	241—245	16·20	291—295	18·—
46—50	4·70	96—100	8·30	146—150	11·90	196—200	14·60	246—250	16·40	296—300	18·20

VII. Vagyon fuvarozásul járatok darabáru díjszabása

Fuvarozási feltételek

1. **Személyek szállításánál a személydíjszabásban rögzített feltételeket és díjtételeket kell alkalmazni.**

Darabáru díjszabást kell alkalmazni azokra az árudarabokra 150 kg-nál nem sulyosabb és 2×1×1 méter méthatárokat meg nem haladó küldeményekre,

melyeknek továbbítását az autóközlekedési vállalat menetrendszerű vagyonjáratokkal (személy- és darabáru) végzi.

2. **A vállalat vegyesfuvarozást csak olyan vonalakon vállal, amelyeken rendszeres vegyesjáratot tart fenn. Vegyesjárat indításáról a közforgalmat a Közlekedési Közlönyben és az érintett helyiségekben közzétett hirdetések útján értesíti.**

3. A darabáruk felvétele és kiszolgáltatása a menetrendben megjelölt megállóhelyeken történik.

4. A fuvarozásra átadott darabárukról a vállalat alkalmazottja áruvevényt állít ki. Az áruvevények az „Áruforgalmi ellenőrzésről" című példányát a felvevő alkalmazott a felvétel nyugtázásakként a feladónak kiszolgáltatja.

5. A vállalat azokat az árukat, amelyeknek természete csomagolást tesz szükségessé, csak megfelelő csomagolásban veszi fel. A csomagolásnak általában olyannak kell lennie, hogy az árut a fuvarozás tartama alatt a teljes vagy részleges elvesztés, illetve megsérülés ellen megvédje, továbbá, hogy az áru a gépkocsiban, más árukban kárt ne okozhasson. Abban a kérdésben, hogy a csomagolás a kívánalmaknak megfelel-e, a felvevő alkalmazott megtérése az irányadó.

Darabáruk fuvardíja

1. A darabáru díjtételeket az alábbi táblázat tartalmazza :

Fuvarozási távolság km	q díjtétel Ft	Fuvarozási távolság km	q díjtétel Ft	Fuvarozási távolság km	q díjtétel Ft	Fuvarozási távolság km	q díjtétel Ft	Fuvarozási távolság km	q díjtétel Ft
1—5	2·—	26—30	7·—	51—55	12·—	76—80	17·—	101—105	22·—	126—130	26·—
6—10	3·—	31—35	8·—	56—60	13·—	81—85	18·—	106—110	23·—	131—135	29·—
11—15	4·—	36—40	9·—	61—65	14·—	86—90	19·—	111—115	25·—	136—140	30·—
16—20	5·—	41—45	10·—	66—70	15·—	91—95	20·—	116—120	26·—	141—145	31·—
21—25	6·—	46—50	11·—	71—75	16·—	96—100	21·—	121—125	27·—	146—150	32·—

2. A fuvardíjszámítás alapjául a feladó által bevallott súly szolgál. Minden megkezdett 10 kg-ot teljes 10 kg-ra kell felkerekíteni.

Ha megállapítást nyer, hogy az áru tényleges súlya meghaladja a bevallott súlyt, akkor a fuvarozató a megállapított súlytöbbletre eső fuvardíjkülönbözetet felül a G. U. Sz. 51. § 3. pontjának megfelelően a fuvardíjkülönbözet kétszeresét, de legalább 3,— Ft-ot köteles fizetni.

A fuvardíjat teljes fortint kell felkerekíteni olyképpen, hogy —,50 Ft-nál kisebb összeget figyelmen kívül kell hagyni.

3. A legcsekélyebb fuvardíj 8,— Ft.

4. Az alább felsorolt áruk súlyát a díjszámításnál kétszeresen kell számítani : bádog- és fedőnyek, bútorok, bútorrészek, díszműnyek, dobozok, dohányáruk, fa- és papírszerek, faládák, folyadékok üvegballonba töltve, gyapjú, gyapot, fürdőkádak, gyermekkocsik, hangszerek és játékáruk (a ládába csomagolt kivételével), kályhacsövek, kaptárak, kerékpárok, koporsók, kosarak, libás üvegárak, pamut, papírba csomagolt cukorka, toll, üvegballonok, vaszerkezetek, vatelin és vatta.

A megtöltésre szánt vagy kiürítés után visszafuvarozott üres göngyöleg nem mindéll tarjedelmes árunak.

5. A fuvarozható a darabáruként feladott minden egyes árudarabot az átvevő nevével, címével és a rendeltetési hely nevével világosan, feltűnően és tartósan megjelölni köteles. Ezenkívül az árudarabokon fel kell tüntetni a feladó nevét és lakhelyét is. A megjelöléseknek olyannak kell lenni, hogy az egyes árudaraboknak egymáshoz, illetve ugyanahhoz a küldeményhez való tartozása kétségtelenül és könnyen megállapítható legyen. Az árudarabokon alkalmazott megjelöléseknek az árumállítóvevénybe bejegyzett adatoknak egyezniök kell.

Ha az árudaraboknak megjelölését a feladó helyett a felvevő szolgálati hely végzi, a megjelölésért árudarabonként 50 filler díjat kell fizetni.

VIII. Poggyászok megőrzése

Az AKÖV az állomásokon kifüggesztett hirdetmény útján hozza a közönség tudomására azt, hogy ott útipoggyászt megőrzésre átvesz.

Az AKÖV megőrzésre nem vesz át :

a) élőállatot ;

b) pénzt, értékpapírt, arany-, ezüst és egyéb nagyértékű tárgyat, drágaságot ;

c) könnyen romló tárgyat ;

d) veszélyes tárgyat, különösen tűlőtt lőfegyvert, továbbá robbanó, könnyen gyúlladó, mérges maró, undorkeltő és fertőzésre alkalmas anyagot és más effélét ;

e) csomagolatlan, hiányosan csomagolt vagy sérült tárgyat, ha annak megőrzése más tárgyakra vagy a személyes biztonságra veszélyes jár !

f) értéktelen vagy olyan tárgyakat, amelyek értéke a felmerülő költségeket előreláthatóan nem fedezi.

A rubriákban elhelyezett tárgyak megőrzéséért az alábbi őrzési díjat kell fizetni :

1. A letétemenyzés napján egy darabért	2,20 Ft,
minden további darabért	1,10 Ft,
2. A következő napokon minden egyes darabért	1,10 Ft.

Több tárgy csak abban az esetben tekinthető egy darabnak, ha azok átkötés vagy burkolat által szorosan össze vannak erősítve.

Minden megkezdett nap egész napnak számít. Egy letétjegy utolsó legfeljebb 3 poggyászdarab vehető át megváltás.

Az AKÖV legfeljebb 4 heti időtartamra veszi át a poggyászt megőrzésre

IX. Pótdíjak (utánfizetések)

1. 10,— Ft pótdíjat fizet az az utas, aki érvényes menetjegy nélkül indulásra kész autóbuszba utazási szándék nélkül beszáll.

2. 20,— Ft pótdíjat fizet az az utas, aki

a) a menetjegyének megvétését az első jegyvizsgálat alkalmával elmulasztja,

b) az ellenőrzés vagy leszállás alkalmával érvényes utazási igazolványt felmutatni nem tud,

c) utazási igazolványának érvényhatárán túl utazik és továbbutazás szándékát az erre való célállomásnál nem jelenteste be.

d) az autóbuszban élelmiszert, cukorkát vagy egyéb árut árusít vagy koldulással énekléssel, zenéléssel az utazóközönséget zavarja.

e) az autóbusz tetején, lépcsőjén, hágcsóján tartózkodik, illetve az autóbusz ablakán keresztül be- vagy kiszáll, valamint kézipoggyászokat az autóbusz ablakán keresztül be- vagy kiad.

A pótdíjat természetesen a menetjegy árán felül kell megfizetni és az esetleges kárt is meg kell térítenl.

X. Menetdíjvisszatérítések

1. Az előreláthatóan változott menetjegy díját és az útipoggyász viteldíját az AKÖV abban az esetben köteles visszatéríteni, ha az utas a fuvarozásról való lemondását a járat indulása előtt — érvedig a 12.00 óra előtt induló járatoknál előző nap 17.00 óráig, a 12.00 órakor vagy 12.00 óra után induló járatoknál 9.00 óráig — bejelenti és a menetjegyet, valamint az útipoggyászviteldíj megtérítését igazoló elismervényt az indulóhelyen visszaadja.

2. Az AKÖV a visszatérítendő összegből kezelési költség címén a menetdíj 10%-át levonja.

3. A gépjárműről az AKÖV hibáján kívül lemaradt utas, valamint az utazásból kizárt személy sem a menetdíjnak, sem az útipoggyász viteldíjnak, sem e díjak egy részének visszatérítését nem követelheti.

4. A menetdíj, illetőleg az útipoggyászviteldíj visszatérítésére irányuló igény megszűnik, ha

a) a menetjegy, illetőleg az útipoggyászviteldíj megfizetését igazoló elismervény elveszett,

b) azt a menetjegy érvényessége lejártának, illetőleg az útipoggyászviteldíj megfizetését igazoló elismervény kiállításának napjától számított 6 hónap alatt a vállalatnál nem érvényesítették.

Declassified in Part - Sanitized Copy Approved for Release @ 50-Yr 2013/08/26 : CIA-RDP81-01043R002400040001-6

Declassified in Part - Sanitized Copy Approved for Release @ 50-Yr 2013/08/26 : CIA-RDP81-01043R002400040001-6

J

m
vá

ÁLL

Közúti távolság-

mutató kilométerben

	Alka	Baia	Balatonszemes	Balinka	Bátaszéktika	Berettyóújfalu	Bonyhád	Budapest	Cegléd	Dabrowa	Dombóvár	Dudar	Eger	Esztergom	Gyoma	Gyöngyös	Győr	Hódmezővásárhely	Jászberény	Kalocsa	Kaposvár	Karcag	Kazincbarcika	Kecskemét	Keszthely	Kiskunfélegyháza	Kisvárda	Komárom	Komló
Alka	*	205	225	84	324	363	155	145	214	374	130	66	175	164	392	227	63	287	222	176	116	312	337	196	59	221	434	120	169
Baia	205	*	243	192	192	286	91	163	145	209	96	202	263	211	249	231	236	172	193	44	127	208	323	114	216	112	297	227	85
Balatonszemes	225	243	*	167	270	242	252	80	159	231	275	187	107	78	221	77	174	252	160	199	233	191	146	161	268	189	279	132	287
Bátaszék	84	192	167	*	280	305	166	87	156	316	163	20	217	92	253	169	70	243	164	131	149	254	279	152	127	177	376	64	201
Battonya	324	192	270	280	*	94	242	215	146	129	286	211	187	263	91	205	336	70	167	206	319	94	231	128	354	114	226	304	227
Berettyóújfalu	363	286	242	305	94	*	319	218	149	35	342	235	164	266	77	165	349	164	270	276	323	51	153	175	401	179	132	307	257
Bonyhád	155	50	262	166	242	319	*	172	178	320	46	160	290	208	250	254	200	172	223	94	77	268	353	144	166	162	427	194	75
Budapest	145	163	80	87	215	218	172	*	69	229	196	107	130	48	166	82	131	180	77	119	193	167	192	89	188	114	289	89	207
Cegléd	214	145	130	156	146	149	178	69	*	160	198	126	118	117	97	86	200	122	48	111	229	98	178	31	257	66	257	158	210
Debrecen	374	300	231	316	129	35	320	229	160	*	353	236	133	267	112	154	360	194	160	266	284	62	118	186	412	198	97	318	301
Dombóvár	130	96	225	169	268	342	46	155	198	353	*	145	226	226	273	277	193	218	246	140	31	291	326	167	120	192	450	212	70
Dudar	66	202	187	20	313	235	160	107	126	236	142	*	217	115	272	189	56	276	194	164	131	274	299	185	109	210	296	120	18
Eger	175	263	107	217	187	164	293	130	118	133	226	217	*	161	163	48	261	213	77	229	323	93	62	149	318	174	172	171	259
Esztergom	164	211	78	92	263	266	208	48	117	262	220	117	161	*	214	113	96	228	118	167	212	218	223	137	207	162	200	54	24
Gyoma	302	206	221	265	21	77	203	166	97	112	273	223	163	214	*	136	297	87	118	199	304	70	207	106	322	102	206	265	206
Gyöngyös	227	231	77	169	265	167	254	82	86	154	277	189	48	113	136	*	213	198	38	197	273	114	110	117	270	142	207	171	250
Győr	63	228	174	70	338	349	203	131	200	360	193	56	261	96	297	213	*	201	208	189	179	298	323	211	125	235	420	42	232
Hódmezővásárhely	287	122	252	243	70	164	172	185	122	194	218	276	213	229	87	198	201	*	160	136	249	132	272	91	317	66	291	269	207
Jászberény	222	193	103	164	167	167	170	223	77	48	160	246	184	77	118	118	38	208	160	*	159	270	119	109	79	265	104	245	166
Kalocsa	176	44	199	131	206	276	94	119	111	266	140	164	229	167	159	197	189	136	159	*	171	204	289	80	205	97	363	198	129
Kaposvár	116	127	233	149	319	323	77	193	229	384	31	131	320	212	304	276	179	249	270	171	*	320	385	198	89	223	482	198	87
Karcag	312	238	191	254	94	51	268	167	98	62	291	274	93	213	70	114	298	132	119	204	320	*	137	124	350	106	159	156	300
Kazincbarcika	337	323	146	279	211	153	353	192	178	118	176	299	62	223	207	110	322	273	135	289	385	137	*	209	380	234	102	281	288
Kecskemét	196	114	161	122	128	175	144	89	31	186	167	185	149	137	106	117	210	91	79	80	198	124	209	*	226	26	283	178	179
Keszthely	59	216	268	127	364	401	166	188	257	412	120	109	318	207	332	270	125	317	265	205	89	350	380	226	*	251	477	162	146
Kiskunfélegyháza	221	112	186	177	114	179	162	114	56	198	192	210	174	162	103	142	233	66	104	93	223	106	224	26	251	*	295	203	192
Kisvárda	434	279	279	376	226	132	427	299	257	97	459	396	172	220	209	207	402	291	245	363	452	159	132	283	477	295	*	378	462
Komárom	120	227	132	64	304	307	194	89	158	218	212	70	171	54	288	171	42	269	166	198	198	196	281	178	162	203	378	*	229
Komló	169	86	287	201	277	354	35	207	210	365	59	184	328	243	285	296	232	209	268	129	57	303	388	179	146	197	462	229	*
Makó	312	231	227	268	74	168	181	205	147	203	277	201	208	253	102	223	241	28	185	145	258	168	298	116	242	91	300	254	216
Marcali	93	182	269	147	348	395	132	189	251	406	86	129	319	208	326	271	159	304	266	199	55	346	381	220	34	245	478	196	112
Mátészalka	450	376	274	392	205	111	406	305	236	76	429	412	198	336	188	233	436	270	236	342	460	138	168	262	488	274	47	394	441
Medgyesegyháza	280	285	128	225	163	120	285	138	110	109	308	245	21	165	139	56	289	200	76	69	198	124	209	46	226	26	283	178	179
Miskolc	329	301	168	271	209	131	331	184	156	96	354	291	61	215	185	102	315	261	115	267	377	115	222	167	272	172	212	120	223
Mohács	201	48	275	188	240	334	46	195	193	348	88	206	311	243	267	277	244	170	241	92	106	286	371	162	195	160	445	235	49
Mosonmagyaróvár	115	277	213	199	377	388	247	170	238	399	237	185	300	138	336	282	59	340	247	228	218	237	362	249	157	274	459	81	271
Nagykanizsa	106	205	109	174	388	438	135	229	291	446	109	166	359	249	366	311	172	327	306	239	78	384	421	265	47	255	518	209	135
Nyíregyháza	390	353	235	332	182	88	383	245	213	53	406	352	128	276	165	163	376	247	201	319	437	115	108	239	433	251	44	334	418
Orosháza	198	155	265	254	37	131	208	191	132	166	251	287	217	239	54	209	312	93	171	169	282	124	261	102	328	77	263	280	240
Ózd	311	323	110	283	204	189	338	166	165	154	361	273	47	187	210	86	297	269	124	276	359	140	36	190	358	221	188	255	276
Paks	106	77	192	100	212	259	60	112	115	270	83	126	230	160	190	194	165	176	163	21	114	208	293	84	166	104	367	152	96
Pápa	35	229	218	78	346	372	190	154	223	383	168	55	284	139	318	236	43	317	231	196	151	327	346	212	77	237	443	85	206
Pécs	218	228	65	160	209	189	245	73	83	178	268	180	72	194	160	74	204	205	42	192	266	138	134	114	261	129	231	162	280
Pétfürdő	178	88	291	206	280	358	39	211	214	369	48	193	332	247	289	293	241	262	132	66	307	392	183	150	200	466	233	19	
Salgótarján	268	276	49	210	257	205	265	123	151	194	318	230	63	127	208	58	254	230	95	242	316	164	103	162	311	187	235	181	250
Sátoraljaújhely	411	383	257	353	261	167	413	266	238	132	436	373	145	297	267	184	397	329	197	349	459	197	104	269	454	294	63	355	448
Siófok	63	135	194	74	273	302	92	114	176	331	93	68	244	133	261	196	116	226	191	124	73	269	306	145	81	170	403	119	81
Sopron	208	230	267	159	455	438	280	220	289	449	264	148	350	185	386	302	89	390	297	278	223	387	412	208	134	330	509	191	283
Szeged	282	97	249	240	96	149	247	172	119	219	193	232	207	211	135	165	205	298	180	167	111	224	300	182	47	205	443	201	168
Szentes	260	149	226	216	75	140	199	153	93	167	231	204	186	207	63	171	274	241	133	216	262	105	242	64	290	39	364	269	204
Székesfehérvár	76	153	149	77	253	287	120	69	138	298	138	46	199	88	231	151	85	216	146	104	124	249	261	125	119	160	358	74	155
Szekszárd	139	79	220	143	231	297	57	150	151	308	66	116	271	161	222	232	109	261	201	97	94	240	272	122	107	145	488	188	87
Szentgotthárd	319	317	326	196	435	474	274	266	325	485	234	275	386	260	413	338	168	398	333	286	203	422	448	207	114	332	545	205	260
Szolnok	243	171	155	187	115	118	201	100	31	129	224	207	105	148	66	90	231	108	52	157	255	67	165	57	283	69	288	189	206
Szombathely	90	296	294	151	409	448	247	220	299	459	210	131	360	216	387	312	109	372	307	260	179	408	422	281	90	306	515	167	249
Sztálinváros	155	104	149	77	209	256	103	69	112	267	126	96	199	177	187	151	135	172	146	60	157	205	261	81	176	106	364	124	138
Tapolca	92	204	241	100	340	379	161	161	230	390	106	82	291	180	218	243	106	263	238	193	116	328	353	212	27	237	450	142	173
Tata	126	216	127	68	288	291	77	73	142	302	143	93	249	49	279	155	42	252	181	93	146	212	276	127	98	163	438	161	169
Tatabánya	128	206	126	60	276	275	173	61	130	290	191	70	191	48	227	143	74	241	138	102	107	228	255	150	172	178	396	92	208
Tiszafüred	260	267	155	247	120	87	297	166	127	76	329	267	57	191	106	78	291	168	84	233	351	86	101	153	348	165	173	249	302
Vác	160	196	45	122	230	236	207	59	105	225	230	142	119	42	194	71	139	215	76	154	226	185	181	124	223	149	278	94	242
Várpalota	54	175	171	30	289	306	136	91	160	320	133	24	211	65	257	123	72	232	68	140	119	258	283	161	138	186	386	94	176
Veszprém	53	186	192	61	291	330	138	112	181	341	79	33	242	131	269	194	81	254	189	142	98	279	304	163	76	188	401	101	151
Zalaegerszeg	81	260	299	158	398	437	210	219	288	448	164	140	349	236	376	301	144	361	296	249	133	386	411	270	51	285	508	181	190

	Makó	Marcali	Mátészalka	Medgyesegyháza	Miskolc	Mohács	Mosonmagyaróvár	Nagykanizsa	Nyíregyháza	Orosháza	Ózd	Paks	Pápa	Pécs	Pétfürdő	Salgótarján	Sátoraljaújhely	Siófok	Sopron	Szeged	Szentes	Székesfehérvár	Szekszárd	Szentgotthárd	Szolnok	Szombathely	Sztálinváros	Tapolca	Tata	Tatabánya	Tiszafüred	Vác	Várpalota	Veszprém	Zalaegerszeg
Alka	312	93	450	283	329	201	115	106	390	198	311	136	35	218	178	268	411	63	130	284	260	76	159	115	245	92	155	32	126	126	305	180	54	33	81
Baia	131	182	376	255	301	48	277	205	353	155	323	77	229	228	88	276	383	135	336	97	149	153	36	317	171	290	104	204	210	206	267	198	175	180	269
Balatonszemes	277	269	274	128	168	275	213	309	233	263	110	192	218	65	291	49	250	194	263	249	225	149	230	336	185	294	149	241	127	126	185	43	171	192	299
Bátaszék	268	147	392	225	271	188	109	174	330	254	253	105	75	160	205	210	358	74	139	240	215	27	143	79	197	151	71	101	48	50	247	122	20	51	158
Battonya	74	348	205	163	209	240	377	388	182	37	234	212	340	209	280	257	261	273	433	95	71	253	231	43	115	409	209	340	288	276	130	252	289	291	398
Berettyóújfalu	168	395	111	120	131	334	388	435	88	131	189	259	372	195	358	205	167	320	438	189	140	287	297	474	118	448	256	379	291	279	87	230	309	330	437
Bonyhád	181	132	406	285	331	46	247	153	383	205	338	60	190	245	39	256	413	92	280	143	219	167	286	308	483	129	459	67	390	302	299	76	223	320	341
Budapest	205	189	305	138	184	195	170	229	245	191	166	112	154	73	211	123	266	114	220	177	153	69	150	256	100	230	69	161	73	61	160	35	91	112	219
Cegléd	147	251	236	116	156	199	291	213	133	165	115	223	83	214	131	238	176	189	179	89	188	114	226	304	37	299	112	230	142	130	127	168	160	181	288
Debrecen	203	404	76	196	348	399	446	351	166	154	270	383	178	369	194	132	331	349	219	167	286	308	483	129	459	67	390	302	299	76	223	320	341	445	
Dombóvár	227	86	429	308	354	88	232	109	406	251	361	83	165	268	48	318	436	93	254	193	231	138	66	234	224	210	126	136	195	191	220	230	133	79	164
Dudar	301	129	415	245	291	206	95	156	352	287	273	125	55	180	153	230	373	68	150	223	199	106	154	175	207	131	96	82	68	70	267	142	24	33	143
Eger	238	318	188	211	61	311	300	359	128	217	47	233	284	72	332	63	143	244	350	207	189	99	271	386	108	360	199	291	268	191	91	178	221	242	349
Esztergom	253	208	336	169	215	243	135	246	276	239	187	160	139	104	247	122	297	133	183	225	201	88	160	260	148	216	117	180	49	48	191	42	110	131	236
Gyoma	102	326	188	139	185	257	336	366	165	64	210	190	318	160	289	208	267	251	386	112	63	231	228	413	66	387	187	218	236	227	106	194	257	269	376
Gyöngyös	223	271	223	56	102	277	252	311	168	209	86	194	236	24	293	58	184	196	302	206	171	151	232	338	90	312	151	243	156	143	78	71	170	194	301
Győr	211	157	436	269	315	244	39	172	376	312	297	163	48	204	241	254	397	116	89	296	274	85	199	166	231	109	133	103	62	74	291	138	72	81	144
Hódmezővásárhely	25	304	270	205	251	170	340	327	247	33	260	170	317	202	203	250	329	236	396	180	27	216	161	398	108	372	172	303	253	241	168	215	252	254	361
Jászberény	223	271	223	56	102	277	252	311	168	209	86	194	236	24	293	58	184	196	302	206	171	151	232	338	90	312	151	243	156	143	78	71	170	194	301
Kalocsa	145	199	342	221	267	92	228	239	319	169	276	21	196	192	132	242	349	124	278	111	126	104	37	286	137	260	60	193	151	157	233	154	140	142	249
Kaposvár	258	58	460	331	377	106	218	78	437	282	359	114	161	266	66	316	459	79	233	224	262	124	97	203	255	179	157	116	181	177	351	228	119	98	133
Karcag	168	344	138	69	115	286	237	384	115	124	140	208	321	138	307	154	197	269	387	157	105	249	246	423	67	405	205	328	240	226	36	183	258	279	386
Kazincbarcika	298	381	168	68	22	371	362	421	108	261	36	293	346	134	392	103	104	306	412	297	242	261	331	446	165	422	261	353	265	253	101	181	283	304	411
Kecskemét	116	220	262	141	187	162	249	260	239	102	196	84	212	114	183	162	269	145	305	88	64	125	122	300	57	26	81	162	150	150	153	124	161	163	270
Keszthely	242	34	498	326	372	196	157	47	443	328	354	166	72	261	155	311	454	81	134	313	290	119	177	114	265	90	176	77	175	172	348	223	97	76	51
Kiskunfélegyháza	91	245	274	166	212	160	274	285	251	77	221	104	237	139	200	187	294	170	330	63	39	150	147	332	69	306	106	237	187	175	165	149	186	188	295
Kisvárda	200	478	47	151	130	445	459	518	44	263	188	367	443	231	466	235	63	403	509	316	264	358	405	545	226	519	364	450	362	350	173	276	380	401	508
Komárom	294	196	394	227	273	235	81	209	334	280	255	152	85	142	233	181	358	119	131	266	269	74	188	203	189	161	124	143	20	32	249	98	94	101	181
Komló	216	112	441	320	366	69	277	135	418	240	178	95	204	280	19	330	448	81	290	182	234	155	57	260	236	249	138	173	212	208	332	242	175	151	190
Makó	313	482	327	373	161	191	46	434	222	355	160	111	266	121	312	458	75	168	296	124	128	226	243	374	384	561	265	535	343	466	378	366	152	294	393
Marcali	229	468	183	167	146	424	475	522	60	207	204	346	459	247	445	203	176	407	526	265	203	197	159	45	309	219	285	126	222	216	212	318	230	102	186
Mátészalka	230	327	167	46	303	308	367	107	183	68	225	292	80	324	84	128	252	358	229	174	207	263	394	97	368	207	299	211	199	33	122	229	250	257	
Medgyesegyháza	276	373	146	46	349	354	413	80	239	58	271	138	326	176	324	82	298	240	364	275	229	253	309	440	143	414	253	349	297	285	79	178	275	296	403
Miskolc	179	161	424	353	349	424	475	522	60	207	204	346	459	247	445	203	176	407	526	265	203	197	159	45	309	219	285	126	222	216	212	318	230	102	186
Mohács	365	191	475	308	354	283	*	241	415	351	336	202	80	243	280	293	436	155	93	337	313	124	238	175	270	113	174	137	101	113	330	177	171	129	157
Mosonmagyaróvár	336	46	522	267	410	104	204	*	474	360	395	200	124	302	144	352	495	115	172	302	324	139	175	118	317	107	210	74	217	213	389	264	144	123	50
Nagykanizsa	259	434	60	107	86	401	415	474	*	219	144	332	399	157	422	191	79	359	463	272	220	214	361	501	182	475	220	406	318	306	129	234	336	357	464
Nyíregyháza	48	322	207	183	239	203	351	360	219	*	264	181	314	213	210	261	298	247	407	191	38	227	194	409	119	383	183	314	264	252	160	226	263	266	372
Orosháza	285	385	204	68	58	358	336	395	144	264	*	278	320	97	377	67	140	286	386	284	233	233	316	422	152	394	235	327	239	227	104	143	257	278	385
Ózd	176	160	346	225	271	83	202	201	223	181	276	*	152	185	99	255	353	85	245	142	143	78	38	241	141	221	43	153	135	131	237	147	101	103	210
Paks	328	111	459	292	338	236	80	124	399	314	320	152	*	222	213	277	422	213	277	142	57	91	93	314	182	70	49	96							
Pápa	227	262	247	80	126	268	243	302	187	213	97	185	227	*	284	52	268	187	293	202	175	142	222	329	94	303	142	234	134	146	102	62	164	185	292
Pécs	219	121	445	324	370	49	280	144	422	318	377	99	213	284	*	334	452	131	289	182	177	159	61	269	240	245	142	152	152	164	172	136	246	184	199
Pétfürdő	215	312	230	84	124	318	293	352	191	261	67	235	277	52	334	*	206	237	343	250	223	192	273	379	142	353	192	284	175	176	118	94	214	235	342
Salgótarján	335	455	139	128	82	428	436	495	79	298	140	353	420	208	457	206	*	380	486	354	302	335	391	522	225	496	335	427	339	327	161	258	357	378	485
Sátoraljaújhely	261	78	407	282	298	138	155	115	359	247	280	85	95	187	137	206	337	*	189	200	209	45	96	182	200	204	214	141	188	222	205	193	213	249	356
Siófok	421	168	525	358	404	326	93	172	465	407	386	245	93	293	289	343	486	188	*	393	369	174	283	132	320	70	224	124	151	163	380	227	163	142	117
Sopron	34	279	265	229	275	145	337	302	272	191	284	142	300	202	185	250	354	232	393	*	52	213	136	390	137	369	139	360	220	208	193	212	249	251	357
Szeged	152	284	243	174	220	197	313	334	220	143	229	142	213	174	209	203	335	45	174	213	209	*	87	207	143	251	143	191	188	220	203	179	214	241	348
Szentes	241	120	374	207	253	159	124	139	336	263	257	101	70	164	184	240	357	141	255	202	130	132	81	169	179	359	*	230	132	123	109	104	22	43	150
Székesfehérvár	170	152	384	263

Declassified in Part - Sanitized Copy Approved for Release @ 50-Yr 2013/08/26 : CIA-RDP81-01043R002400040001-6

Megállóhelyek névmutatója

A megállóhelynév utáni számok azt jelentik, hogy a keresett megállóhely milyen sorszámú menetrendtáblázatban található.

A felsorolás sorrendje az *i* és *í*, *o* és *ó*, *ö* és *ő*, *u* és *ú*, *ü* és *ű* betűk között megkülönböztetést nem tesz.

A

Aba 1835
Abaliget 2625
Abaúr 1054, 4000, 4445, 4446
Abaúri elág. 1054, 1058, 1060, 1061, 4000, 4440, 4442, 4445, 4446, 4550, 4585
Abaújalpári bej. út 4080
Abaújdevecseri elág. 4087
Abaújkér 4078
Abaújlak 4095
Abaújlaki elág. 4085, 4087, 4095
Abaújszántó 4070, 4078, 4080
Abaújszolnok 4085
Abaújszolnoki elág. 4085, 4087
Abaújvár 4085, 4090
Abádszalók 3650, 3660,
Abda 1005, 1551
Abdai elág. 1005, 1540, 1541, 1542, 1545, 1551
Abod 4021
Abony 3155, 3605
Abonyi út 3170
Acsa 1176
Acsalag 1545
Acsád 1715
Adács 4431
Adásztevel 2110

Adony 1020a, 1020, 1021, 1831, 3010, 3012
Adorjánháza 2122, 2192
Agárd v. mh. bej. út 1015a, 1890
Agostyán 1420, 1479

Aggtelek 1061, 4120, 4250, 4284
Agyagoszergény 1540, 1625
Ajak 3915

Ajka 2040, 2117, 2120, 2150, 2191, 2192
Ajkarendek 2191
Ajkarendek bej. út 1015
Akasztó 3366
Aktl puszta 1010, 1802, 2110
Alap 1840
Alatka 4327
Alattyán 3150, 3151, 3690
Albertirsa 1045, 1145,
Albertkázmér puszta 1592
Albert major 4126, 4327, 4335
Alberttelep 4020
Alcsút-Felcsút v. á. bej. út 1244, 1818
Alcsútdoboz 1244, 1818
Aldebrő 4324
Algyő 3450a, 3450
Alig várom mállóhegy 2240
Almár v. mh. 1060, 1061, 4355, 4360

Almádi tanya 4430, 4432
Almáfüzitő v. á. 1005a
Almáskamarás 3583, 3592
Almáskeresztúr 2565
Almás puszta 1070, 4744, 4750
Alpár 3265

Alsóbencecki 4060, 4062
Alsóbörzsöháza puszta 1430, 1516
Alsócsinger 2040, 2150
Alsódobsza 4080
Alsóerdei elág. 3311
Alsófokos puszta 2440, 2470
Alsófarkasd puszta 1150
Alsógagy 4090
Alsógöd 1070, 1090, 1170
Alsóhermádi elág. 1030a
Alsókörlked 2340
Alsókörtvélyes 1835
Alsólepsény 2995
Alsóméry 3318
Alsóméra 4076
Alsónána 2885
Alsónánai elág. 1021, 2885 –
Alsónemesapáti 2230, 2328
Alsónémedi 1030a, 1033, 1034, 1130, 1130a, 1135
Alsónyék 2700
Alsónyírádi erdő 2308, 2380
Alsóörs v. á. 1527
Alsóörsi elág. 2015a
Alsóörs-puszta 1240, 1244, 1810a
Alsópáhok 2322, 2325, 2328, 2450
Alsópéterfény 1177, 1178, 4720
Alsópetényi elág. 1178
Alsópél 2925
Alsórajk 2472
Alsórónök 1765
Alsószitnyény 2995
Alsószentiván 1840
Alsószentiváni felső elág. 1840
Alsószentmárton 2680
Alsószőlnök 1770
Alsósziva 4285
Alsótekeresi AG bej. út 1855, 1925
Alsótold 4615, 4740
Alsóvadász 4010, 4085, 4095
Alsóvárpuszta 1133
Alsózsolca 4035, 4040a
Ambrózfalva 3450
Anarcs 3985
Andocs 2285, 2590
Andornaktályai elág. 4340, 4341
Andrásfa bej. út 1755
Andrásháza 2202
Andráshida v. mh. 2210
Annavölgyi bánya 1321, 1810
Antalhegy 2448
Antallapos 3375
Antalszállás 2565
Apaj 1115
Aparhant 2862, 2995
Apácatorna bej. út 2192
Apátistvánfalva 1768
Apátvarasdi elág. 1020, 2676, 2872
Apc-Zagyvaszántó v. á. 1055 4414, 4416, 4417
Aporliget 3775
Apostag 1025, 3055
Arak 1570, 1576
Aranyhegy 1031, 1035, 3267

Aranyod 1740, 2307
Aranyosapáti 2950
Aranyosfürdő 4070
Aranyosi kőbánya 4070
Arló 1060, 4001, 4218,, 4219, 4220, 4230,
Aszaló 4080, 4090
Aszód 1054, 1055, 1056, 1058, 1060, 1061, 1065, 4589, 4590
Aszúvölgy major 2230
Atkár 3145, 3690, 4422, 4430, 4431

Á

Ács 1005
Ácsteszér 1516
Ágasegyháza 3065, 3355
Ágasegyházai elág. 3210
Ágcsod 3768, 3795
Ároka 1126, 1127
Árokaljai elág. 1025, 1126, 1127
Április 4 ÁG 1590
Április 4 ÁG bej. út 1592
Árpádi iskola 1045, 3180
Árpádpuszta 1431, 1800
Árpádtó 4032
Árpádtúlsó 3599
Árpádtető 2695
Árpás 1538
Ásotthalmai elág. 3430, 3435
Ásványráró 1570
Aszár 1430, 1516
Átány 4324, 4325, 4326, 4461
Átányi elág. 3680, 4324, 4325, 4326, 4330, 4461
Átokházi tanyák 3430, 3438

B

Babarc 2820
Baburci elág. 2700a, 2820, 2872
Babatelep 1070, 4675, 4750
Babócsa 2555
Babóti major 1625
Badacsonytördemic-Szigliget v. á. bej. út 2020
Bagamér 3768, 3795
Bagi bej. út 3890, 3985
Bagláz 2212
Bagodvitenyéd 2202
Bagolasánc 2430, 2440, 2625
Bagolyirtás 1065, 4435

Baj 1495
Baja 1025, 2700, 3351, 3355, 3375, 3378, 3385, 3386, 3390, 3395, 3430, 3435
Bajai müút v. mh. 3430, 3435
Bajai úti iskola 3430, 3435
Bajánsenye 1765
Baji elág 1420, 1479
Bajna 1234, 1340
Bajót 1360
Bak 2230, 2400, 2470
Bakháza elág. 2555
Baki ötelág. 2328
Bakó puszta 2620, 2830, 4737
Bakóca 2625
Bakóca-Godisa v. á. 2625
Bakónak 4040
Bakonszeg 3715
Bakonybánk 1430, 1520, 1525
Bakonybánk v. á. 1430, 1520, 1522, 1525a, 1526
Bakonybél 1010, 1802, 2110
Bakonycsernye 1010, 1802, 1960 2110

Bakonygyepes 1015, 2117, 2120, 2191, 2192
Bakonyjákó 2050
Bakonykoppány 2110
Bakonynána 2080
Bakonyoszlop 1525, 1525a, 2055
Bakonypéterd 1527
Bakonypölöske 2117, 2300
Bakonyszentkirály 1525, 1525a 2055

Bakonyszentkirályi bej. út 1527
Bakonyszombathely 1430, 1516, 1522

Baks 3293
Baksa 2640, 2645
Baktakék 4087, 4090
Baktalórántháza 3780, 3830
Baktüttösi elág. 2230
Balajti elág. 4021

Balassagyarmat 1070, 1180, 4715, 4717, 4720, 4737, 4738, 4744, 4750
Balaton 4355
Balatonakarattya 1925, 2006
Balatonalmádi 1527, 2005
Balatonalmádi fürdő v. á. 2005
Balatonarács v.mh. 1527, 2015a, 2015
Balatonboglár 2340, 2583, 2590, 2595, 2620
Balatonbozsok 1851, 1855
Balatoncsicsó bej. út 2031
Balatonederics 2310

Balatonendréd 2584
Balatonföldvár 2585

Balatonfüred 1527, 2015a, 2015, 2020, 2022, 2120
Balatonfüredi v. á. 2006

Balatonfüredi elág. 2005, 2006
Balatongyörök 2310
Balatonhenye 2030
Balatonkenese 1925, 2006
Balatonkiliti 2965
Balatonlelle 2590, 2595
Balatonmagyaród 2450
Balatonszabadi v. mh. 1855, 1925, 2587

Balatonszárszó 2585
Balatonszentgyörgy v. á. 2330
Balatonszéplak alsó v. mh. 2584
Balatonszéplak felső v.mh. 2584
Balatonszőlős 2015, 2020, 2022, 2120

Balatonvilágos fürdőtelep elág. 1855, 1925

Balatonzamárdi felső v.mh. 2584
Balástya 1030, 3293
Balf 1625

Balinka 1010, 1802, 1960
Balinkabánya 1960
Balinkabánya bej. út, 1010, 1802, Balkány 3785
Ballatelep 3665
Balmazújváros 3705
Balmazújvárosi ötelág. 4040
Balogunyom 1720, 1750
Balog 3275
Balotaszállás 3360, 3378, 3420
Bana 1512, 1514, 1514a, 1515
Bánkháza 1116
Barabás 2985
Baracs 3030, 3035, 3045
Baracsi elág. 1020a, 3030, 3035, 3045

Baracska v. mh. 1015a, 1244, 1890
Baranyahídvég 2645
Baranyajenő 2620, 2630
Baranyaszentgyörgy 2630
Baráti feljáró út 1530
Barátur 2630
Barcaág 1538
Barcika 1545
Barlna puszta 1176
Barlahídai elág. 2220
Barnag 2022, 2030a
Barnasziget tanyák 3533
Bartucek puszta 1512
Basahare 1200, 1203a
Basal 2562
Bataj elág. 2570
Bataiai Gesztü 1031, 3450
Battonya 3583, 3590
Batyk 1740, 2307
Bazinai elág. 2220
Bazitar 1577
Bazsi 2150, 2300,
Bábolnapuszta 1512, 1514a, 1514, 1515
Bábony 3075
Bácsa 1504
Bácsalmás 3430
Bácsalmási vöröserdő v. mh. 3430

Bácsbokod 3375, 3385
Bácsborsod 3375, 3385
Bácsfai elág. 2700a, 2820, 2872
Bácsszentgyörgy 3385
Bácsszőlős 3430
Bácsszőlősi elág. 3410
Bádi szőlőhegy 2031
Bágyogszovát 1543
Bágyogszovát v. á. bej. út 1540, 1545

Bágyogszovát v. mh. 1543
Bágymonostora bej. út 1820
Bükkösvíz 2584
Bálványosi elág. 2584, 2585
Bánd 1015, 2040a
Bánhalma (Veszprém m.) 2122
Bánhalma (Szolnok m.) 3665
Bánhorváti 1061, 4246, 4251, 4284

Bánk 1182, 4720
Bánki elág. 1070, 1180, 4715, 4720
Bánkút 3583, 3592
Bánkúti elág. 1058, 3583, 4000 4350

Bánkúti nemzetőrház elág. 1058, 4000, 4244, 4350, 4360

Bánokszentgyörgy 2400
Bánréve 4001
Bár 1021, 2700
Bársnd 3720
Bárdió-tag, Nyírádi elág. 2308
Bárna 4540
Barnai elág. 4305, 4640a
Bárótag 1514a
Bársonyos 1430, 1516
Bárta 2700, 2885
Bátai elág. 1021, 2700, 2885
Bátaapáti 2885
Bataszék 1021, 2700, 2885
Bátmonostor 3386, 3390
Bátor 1060, 4220, 4304, 4305
Bátorl elág. 1060, 4220, 4304, 4305, 4310

Bátya 1025
Bátya alsózállás 1025
Bázakeresztye 2405
Bebes puszta 2230, 2328
Becsehegy 2310
Beszeleby 2400, 2401
Beszkéd tanya 4060
Beszvölgye 2210
Bedegkér 2978
Bedő 3750
Bedőmajor 2415
Bélegyeztyános 1740
Bekecs 4050, 4078
Bekölce 4355
Bekölcsi ötelág. 1060, 4001, 4220, 4230

Belecska 2935
Belsd 1538, 1625
Belegrádi elág. 4050, 4070
Belmajori elág. 1840a
Belsőbárd 2212
Belvárdgyula 2655
Benczurfalva 4615
Benczurfalvai elág. 1070, 4615, 4675, 4750

Benicsky tanyai elág. 4001, 4220, 4304, 4305

Benk 3940
Bentapuszta 1285
Bercel 1178, 4414
Bercsényi telep 1265
Beregdaróc 3985

Beregsurány 3950
Bereklábdörmány 3754
Berekfürdő 3650, 3668
Berekhát v. mh. 1031 1035, 3299, 3566

Berencsd 2650
Berencsepuszta 2590
Berlet 4090
Berettyóhíd 3533
Beretlyószentmárton 3521, 3740a

Berettyóújfalu 3521, 3708, 3709, 3715, 3740, 3740a, 3750, 3765

Berhida 1925, 2068
Berkend 2060
Berkesz 3915
Bermáktelt lakótelepi elág. 1830, 3015

Bernecebaráti 1190
Berzence 2425
Berzék 4035
Bekenyfóldek 4331, 4332, 4461
Besenyszög 3675, 4330, 4465
Beserceí elág. 2640
Besnyő 3179
Besnyőmajor 1851
Besztere 3960
Beszterc 2710
Beszenye 1005, 1580
Bezi 1545
Bezeréndpuszta AG 2925
Béb bej. út 2110
Bibi elág. 2140
Bicskei elág. 2122, 2125
Bikácsmegyér 1200, 1210
Béke-barlang bej. út 4120, 4260, 4284
Békés 3503. 3521a

Békéscsaba 3500, 3502, 3521, 3521a, 3535, 3560a, 3560 3583a, 3583, 3595, 3597, 3740

Békéscsaba villanytelep 3503, 3521a,
Békésszentandrás elág. 3460
Békésszentandrás 1040. 3560. 3560, 3569
Belsőnádfalva 1061, 4260
Belsmajor bej. út 2220
Bénye 1140
Bér 1178
Bércl út tető 4244, 4360
Bérbaltavár 1760
Béla alsva 2695
Bla 1010, 1246
Bibic-hegy 1840
Bicsérei lóteln 3740
Bicsérd 2630
Bicsérdi elág. 2635, 2640

Bicske 1010, 1240, 1244, 1248, 1405, 1810a, 1818
Bicske v. á. 1010, 1240, 1244, 1248, 1405, 1810a, 1818
Bihardancsháza 3720
Biharkeresztes 3750, 3754, 3758, 3759
Biharkeresztesi elág. 3728, 3750, 3765
Biharnagybajom 3715, 3720
Bihartorda 3715, 3720
Biharugra 3740, 3749a
Biharugrai elág. 3740

Bikal 2695
Bikarugi Gazdaság 3565, 3566
Bikács 2922
Birján 2820
Birjáni elág. 2700a, 2820
Birtlő puszta bej. út 2920
Birtokspuszta 2140
Bisse 2860a
Bitó-Bányatelep 1885
Bize 2535
Blaha Lujza fürdő 1161
Bodakatlor—Felsőszentiván v. á. 1835

Bocfölde 2400, 2470

Bocsonád 4327, 4430, 4432, 4435, 4440

Bócsa 3070, 3360, 3367
Bocska 2470
Boda 2630
Bodajk 1010, 1802, 1960
Bodajki elág. 1431, 1800, 1802, 1816, 1960
Bodmér bej. út 1010, 1240, 1810a
Bodolyabér 2630
Bodonhely 1543
Bodony 4310, 4450
Bodrog 2520
Bodrogtalászi bej. út 4070
Bodrogtalloni 4062
Bodrogtalloni elág. 4060, 4062
Bodrogzsadány v. á. bej. út 4070
Bodvice 2555
Bogács 4398
Bogád 2655
Bogádi elág. 2658a
Bogácsmindszent 2645
Bogárzó (Csongrád m.) 3460
Bogdása 2640
Bogyiszló 2915
Bojár—Hollós v. á. 3700
Bojt 3759

Bokl elág. 3750. 3754. 3758, 3759

Bokod 1431
Bokodi elág. 1430a, 1431
Bokor 4740
Bokros 3295
Bokrostelep 3265
Boldog 4080
Boldogasszonyia 2665
Boldogkőújfalu 4080
Boldogkőújfalui elág. 4070, 4080
Boldogkőváralja 4080
Boldogkőváraljai elág. 4080
Boldva 4035
Boly 2202a, 2872
Bonnya 2580, 2585
Bonnyapuszta 2580 2585

Bonyhád 1020, 2670, 2675, 2680, 2862, 2872, 2885, 2965, 2995

Bonyhádbörzsöny 2885
Bonyhádi ötelág. 1002a, 2670, 2905, 2965, 2980, 2985, 2995,
Bonyhádszerdahely 1020 2670, 2995

Bonyhádvarasd 2862
Borbány 2410
Borgáta 1736
Borjád 2872
Borsnika 2240
Borsosgyán 3503, 3521a
Borsola 3370
Borsfa 2400, 2405
Borsfai tanyák 2448

Borsialom puszta 3660
Borsihalom 3262
Borsod 4021
Borsodbóta 4246, 4250 4251, 4254

Borsodgeszt 4030
Borsodivánka 4032, 4340
Borsodnádasd 1060. 4001, 4219, 4220, 4230

Borsodszentgyörgy 4218
Borsosberény 4715
Borsosgyőr 2122, 2125
Borsóslátpuszta 1025
Borsörcsök 2192
Borsörcsöki elág. 2120, 2192, 2320

Borsáspuszta bej. út 2695
Borsavár 2075
Botfai elág. 2400, 2470
Botpalád 3950
Botpuszta 1249
Bozzai bej. út 1720, 1740
Bozsok 1707
Bóca 4035
Bód-Bukodi tanyák 1025
Bódel elág. 2210
Bögöte 2306
Bükönye 2330, 2525, 2530
Büköny 3785
Bükösi puszta 3740
Bükkse 1020a, 2935, 3050
Bönyrétalap 1514a
Börgöndpuszta bej. út 1830a
Börzönceí elág. 2470
Bükárátány 1545
Bözzénfa 2565
Brennbergbánya 1600
Bubánatvölgye 1200, 1200a
Bucsa 3530
Bucsúi elág. 1725
Bucsuszentlászló 2328
Bucsuiai elág. 2400
Budai úti iskola 1030a 1034, 1074

Budajenő 1231, 1232
Budakalász 1200, 1207, 1210
Budakeszi 1230, 1231, 1232
Budakeszi elág. 1010
Budaörs 1010

Budapest 1000—1090-ig, 1125, 1130 1130a, 1135, 1140, 1140a, 1145, 1160, 1165, 1170, 1171, 1172, 1200, 1207, 1210, 1220, 1221, 1222, 1230, 1231, 1232, 1233, 1234, 1235, 1240, 1244, 1284, 1265. 1285

Budatava 2005
Budmák 3386
Bugac 3250
Bugaci elág. 3070, 3360
Bugyi 1130, 1153
Bujak 1178, 4416, 4589
Bujtaki AG 2220
Buzsák 2583
Bükkarányos 4024, 4025
Bükkdbrány 4025, 4030, 4031
Bükkmogyorósd 4244
Bükkszenkereszt 1058, 4000, 4350

Bükkszentmártoni elág. 4355
Bükkszék 4220, 4305, 4310, 4321, 4443, 4446, 4450, 4675

Bükkszéki elág. 4220, 4310, 4321, 4443, 4446, 4450, 4675

Bükkszécs 4396
Bükső 2570
Büttösi elág. 4086, 4087
Büttös 4087

C

Csabaszili 3566
Csabaszabadi 3595
Csabdi elág. 1244
Csabdi 1405, 1810a
Csabrendek 1015, 2300
Csaholc 3865
Csajkaszer 3430
Csalapuszta bej. út 1818
Csalarpuszta 3335
Csanádalberti 3450
Csanádapáca 3585, 3592, 3595
Csangosta puszta bej. út 1538
Csányteleki 3267, 3292
Csapi 2445
Csarnóda 2650a
Csarsola 3960
Csatári torok 1021, 2990
Csatkó 1546
Csécsbozsok 2230, 2328
Csáfordi bej. út 2304
Csákány 2330
Csákberény 1010, 1815, 1816
Csáktanya 4208
Csákvár 1010, 1240, 1810a, 1816
Csámpa puszta 1020a, 2965
Csanpolis puszta bej. út 1539
Csány 4422
Csányoszró 2640
Császár 1420a, 1430, 1482, 1515
Császárréti elág. 1590
Császárvíz 1025, 3351, 3355
Csátalja 3386, 3390
Csávoly 3370, 3430, 3435
Csehi 1740
Csehimindszent 1740
Csehi puszta 2977
Cseket út 1175
Cseléte puszta 1179
Csemetekert major bej. út 1515

Cs

Csabacsüd 3566
Csabaszabadi 3595
Csabdi elág. 1244
Csabdi 1405, 1810a
Csabrendek 1015, 2300
Csaholc 3865
Csajkaszer 3430
Csalapuszta bej. út 1818
Csalarpuszta 3335
Csanádalberti 3450
Csanádapáca 3585, 3592, 3595
Csangosta puszta bej. út 1538
Csányteleki 3267, 3292
Csapi 2445
Csarnóda 2650a
Csarsola 3960
Csatári torok 1021, 2990
Csatkó 1546
Csécsbozsok 2230, 2328
Csáfordi bej. út 2304
Csákány 2330
Csákberény 1010, 1815, 1816
Csáktanya 4208
Csákvár 1010, 1240, 1810a, 1816
Csámpa puszta 1020a, 2965
Csanpolis puszta bej. út 1539
Csány 4422
Csányoszró 2640
Császár 1420a, 1430, 1482, 1515
Császárréti elág. 1590
Császárvíz 1025, 3351, 3355
Csátalja 3386, 3390
Csávoly 3370, 3430, 3435
Csehi 1740
Csehimindszent 1740
Csehi puszta 2977
Cseket út 1175
Cseléte puszta 1179
Csemetekert major bej. út 1515

Declassified in Part - Sanitized Copy Approved for Release @ 50-Yr 2013/08/26 : CIA-RDP81-01043R002400040001-6

Declassified in Part - Sanitized Copy Approved for Release @ 50-Yr 2013/08/26 : CIA-RDP81-01043R002400040001-6

Ceneuse puszta 1538
Cserdi 1146
Csenger 3865
Csengarháza 4675
Csengeri elág. 3865
Csengeri tanya 3800
Csengersima 3865
Csengöd 3366
Csengődi elág. 3355
Csenkei híd 1200, 1200a
Csepreg 1620, 1710
Cserebőkény 3566
Cserekert 3765
Cserepes 4460a, 4460, 4740
Csererdő 1015, 2045a
Cseres 2040, 2137 2150
Cseresznyés 2520
Cseszlefalu 4398
Csesztreghuta 4356
Csethegyhuta 3985
Csethát 3660
Csethalmája 4736, 4740
Csethalmárány 4740
Csethalmarányi földút 4738
Csethátszentiván 4740
Csetneknyilő 1040 3072, 3615, 3620
Cseriköti bej. út 2635
Cserlaki elág. 2220, 2326
Csermely 4244, 4246
Csernagetonyai 2512
Csernyeretomaj alsó 2200, 2302 2303
Csernyetonyai bej. út 2032
Csernyetonyai Erdészház 2032
Csertő puszta 2065
Csesznek 1525, 1525a, 2055
Csesznek bej. út 1527
Csesztrey 2210, 2212
Csesztve 4727
Cseszlvei elág. 4737, 4738, 4740
Csetelhuza major 1250
Csethy 1010, 1802, 2110
Csetmajor 1142
Csetneki szőlők 1142
Csicse 4615
Csicsei elág. 1065
Csikesi 2040, 2117, 2150
Csinyve úmajor 1720, 1740
Csipás őrház. 1040, 3620,
Csirp 1514
Csiptelaki elág. 4254
Csitvé Állami Gazd. 1742
Csivrpuszta 3342
Csibetegy 2977, 2978
Csikeria 3411, 3430
Csikestöttös 2665, 2610, 2830
Csikóvásártéri temetőkiház 1210
Csikvándi 1530
Csillagharangod 4070
Csitkeresk 1740
Csipkési de 1188
Csicibpuszta 1890
Csitkér 4764
Csitkái 4049
Csobánka 1210
Csobánkatanya Csákánc 1321
Csókakő 1437, 1800, 1802, 1816
Csókakő v. mh. bej. út 1010, 1800, 1802, 1966
Csókakői elág. 1010, 1451, 1800, 1802, 1876
Csóka puszta 4590
Csókás tanya 2025
Csókút tanya 1750, 1760, 1761, 4440, 4442, 4560, 4585
Csókút erdőgondn. 1750, 4615, 4675, 4757
Csokvaomlány 4740,

Csolnok 1320
Csónyaspáca 3405
Csonkd 1172
Csomád v. á. bej. út 1172
Csonkarét 2520
Csorrdstanya ÁG 4344
Csongrád 1031, 1035, 3265, 3293, 3294, 3295, 3296
Csonkahegyhát 2210
Csonkhás tanya 4406
Csörnök 1527, 2015a
Csopaki szőlők 2015a
Csór 1015a, 1880
Csorna 1538, 1540, 1543, 1545
Csorvai bej. út 3405
Csorvai elág. 3430, 3435
Csorvás 3596
Csót 2140
Csöcsképuszta 2862, 2995
Csőtörpuszta 2525
Csügi puszta bej. út 2126
Csögle 2122, 2192
Csökmő 3521
Csökmői elág. 3521
Csömend 2340
Csömödér 2405
Csömödér-Páka v. á. 2405, 2415
Csönge 1732
Csörnyeföld 2415
Csorog v. mh. 1173
Csörötnek 1762, 1765
Csóza 1840a
Csóza puszta 1945
Csővár 1175
Csurgo 2425, 2430
Csurgótanyamarton 2430

D

Dabas 1033, 1034
Dabasi alsó elág. 1030a
Dabronc 2205
Dabronyi 2120, 2350
Dad 1430a, 1431
Dadapuszta 2570
Dallapuszta 4310, 4315, 4323, 4450
Dalmand 2995
Damak 4010
Daránypuszta v. ált. 2965
Darnóczeli 1570, 1576, 1577
Darvas 3521
Darvasliget 3521
Dág 1320
Dagi elág. 1320, 1321, 1810
Dáka 2120, 2360
Dámóc 4065
Dánszentmiklós 1142
Dány 3120
Dávod 3386, 3390
Deáki puszta 2040, 2150, 2308
Debercsény bej. út 4765

Debrecen 3521, 3700, 3715, 3720, 3740, 3746a, 3750, 3765, 3785, 3798, 4040
Debreki elág. 4299
Deca 1023
Deddhát iskola 4040
Detták 4715, 4717
Detták elág. 1070, 1180, 4715, 4717, 4720
Demján 4326, 4327, 4335
Demjéni elág. 1058, 1060, 1061, 3665, 4325, 4326, 4330, 4331, 4332, 4550
Derecske 3521, 3710, 3715, 3740, 3746a, 3765
Derekegyháza 1035, 3299, 3566
Desak 3291
Detek 4090
Detk 4434, 4440
Detki elág. 1058, 1060, 1061, 4434, 4440, 4442, 4550, 4585
Devecser 1015, 2120, 2192, 2300, 2350
Dévéstpuszta 1061, 4246, 4247, 4248, 4284
Dég 1851, 1854, 1855
Délegyháza 1126, 1127
Dénaványa 3503
DIMÁVAG üdülő bej. út 4244
Dimitrov puszta 1070, 1180, 4720
Dinnyés bej. út 1015a, 1890
Dinnyés 1265
Diósberény 2945
Diósd 1015a, 1030a, 1265, 1285
Diósgyőr 4060, 4004, 4115, 4350
Dióskál 2328, 2475
Diósteleep 1008
Diósviszlós 1070, 1180, 1181
Dísznél 2032
Disznéli hegy 2032
Dobai elág. 2120, 2350
Dobai puszta elág. 3740
Dobs (Veszprém m.) 2350
Doba szivattyútelep 3680, 4465
Dobogó 1210, 1300
Dobogómajor 2220, 2325
Dobóltanya 3378, 3430, 3435
Dobsz 2983a
Dobri 2415
Dobronhegy 2210
Doc 3288
Dolinamajor 1020a
Domaháza 4215
Domaszéki elág. 3430, 3435
Domaszék 3420
Dombegyháza 3583, 3585, 3590
Dombori elág. 1020a, 2905, 2910

Dombóvár 2605, 2610, 2830, 2995
Dombrád 3930, 3960
Domonyvölgy 1054, 1055, 1056, 1058 1060, 1061, 1065, 4589, 4590
Domoszló 1054, 4000, 4434, 4445, 4446
Dorozsmá 3680, 4331, 4332, 4461

Dorog 1005a, 1005, 1234, 1310, 1315, 1320, 1321, 1340, 1360, 1361
Dornáti elág. 1725
Dózsatelep 1840
Döbörhegyi elág. 1750
Döbrönte bej. út 2302
Döbrögec puszta bej. út 3366
Döbrököz 2995
Dög 3900
Dögtőlpusztai elág. 1480
Dömsödlak 2405
Dömörkapui elág. 1205, 1207
Dömös 1200, 1200a
Dömsöd 1025, 1114, 1118
Dör 1543
Dörgicse 2015
Dörgicse-Akali v. á. 2015
Dörfapuszta bej. út 1816a
Dörtáke 1750
Dövény 4256
Drágsziil 3287
Drágszélli elág. 3520
Drávafok 2565, 2640
Drávaszerdahely 2650a
Dregelypalánk 1190, 4717
Dubicaány 1051, 4001, 4255, 4284
Dudar 1010, 1802, 2080, 2110
Dudarbánya telep 1010, 1802, 2080, 2110
Duka 1736
Dukai elág. 1736, 2306
Dunaalmás 1005a, 1006
Dunaboglárny 1200, 1200a
Dunaegyházi elág. 3055 3060, 3065
Dunaegyháza 1025, 3055

Dunaföldvár 1020a, 1020, 1021, 1040, 2905, 3040, 3045, 3050, 3055, 3060, 3065
Dunaföldvár h. á. 1285
Dunaharaszti 1025, 1134
Dunakeszi 1070, 1090, 1160, 1170, 1171, 1172
Dunakiliti 1579
Dunakörösvasútnyí bej. út 1025, 1126
Dunakömlőd 1020a, 1021, 2905
Dunapataj 1025, 3060, 3311
Dunaremete 1577
Dunaszeg 1570
Dunaszeksző 1021, 2700, Dunaszentgyörgy 1020a, 1021, 2905
Dunaszentmiklós 1476
Dunaszentpál 1570
Dunatetétlen 3065
Dunavecse 1025,
Dusnok 1025,
Duzsi elág. 2970
Duzsnok puszta bej. út 4020

E

Ebes 3720,
Ebesi út elág. 3700
Ebszőnybányai elág. 1234, 1321, 1340
Ebszőnybánya 1321
Ecseg 4615, 4740
Ecsegi elág. 4615, 4740
Ecser 1153
Ecséd 4414, 4596
Ecséd alsó elág. 4414
Ecsédi szőlőhegy 2030
Edelény 4010, 4020, 4021
Edelényi bányaüzem 4020
Edve 1538, 1625
Eged csárda 4344

Eger 1054, 1058, 1060, 1061, 3680, 4000, 4230, 4304, 4305, 4310, 4315, 4318, 4321, 4322, 4324, 4325, 4326, 4327, 4330, 4331, 4332, 4335, 4340, 4341, 4344, 4350, 4355, 4360, 4445, 4550
Egeralja 2122, 2192
Egerszalók 2328 2475
Egervár 2710
Egerbakta 1060, 4230, 4304 4305, 4310, 4315
Egerbocs 1060, 4304, 4305
Egerbocsi elág. 1060, 4355
Egercsehi elág. 1060, 4388
Egerfarmos 4335, 4392
Egerlövő 4032, 4340
Egerszalók 1054, 4000, 4318, 4321, 4323, 4324, 4326, 4327, 4335, 4445
Egerszegi elág. 2645
Egerszalót 4318
Egerszalóti elág. 1054, 4000, 4318, 4321, 4323, 4324, 4326, 4327, 4335, 4445
Egerszalóti tanyák 1054, 4000, 4321, 4323, 4324, 4445
Egervár v. mh. bej. út 2240, 4344
Egervölgyi elág. 1740
Egerszóta 3170
Egyed-Rákasznak v. á. 1538
Egyed 1538
Egyeduta 2401
Egyenesi út 2550
Egyházasdengeleg 4417, 4590
Egyházasdengelegi elág. 4417, 4589, 4590
Egyházasgergei elág. 4605, 4610
Egyházasharaszti 2550
Egyházashetye 1736
Egyházashollós 1750
Egyházaskozár 2605
Egyházasrádóc 1750
Elek 3583a
Eleki elág. 3590
Elep lakótelep 3705
Ellend 2665
Ellendi elág. 2655, 2660
Előszállás 1840
Emőd 4030
Encs 4070, 4078, 4087
Encsencs 3780, 3785, 3795
Encsencsi elág. 3780, 3785, 3795
Endrefalva 1070, 4675, 4750
Endrőd 2504
Endrődi elág. 3560
Enese 1545
Enese v. á. bej. út 1540, 1541, 1545

Enying 1851, 1855
Enyingi elág. 1851, 1855, 1925
Epöly 1527, 2055
Epöl 1234, 1340
Ercsi 1020a, 1831
Ercsiesti Intézet 1231, 1232
Erdőbénye 4070
Erdőföld puszta 2720
Erdőtő 2740
Erdőháza 1720
Erdőkertes 1172
Erdőkövesd 4304,
Erdőkürt 4417, 4590
Erdőkürtcsa 4417, 4590
Erdőtelek 4324, 4325, 4326, 4327
Erekjvés v. mh. 1145
Erk 4430, 4432
Erzsébet 2660
Erzsébetlelek 3298
Esztergály 3880
Esztár 3765
Esztergál elág. 2650a
Esztergnyevi elág. 2400, 2401, 2402
Esztergnye 2402
Esztergály 2328, 2450, 2478

Esztergom 1200, 1200a, 1234, 1300, 1310, 1315, 1320, 1321, 1340, 1360, 1361

Esztergom v. á. 1300
Esztertháza pta. bej. út 1590
Éta 1514
Etemitgyár bej. út 1005a, 1006
Étyek 1268
Étyeki elág. 1267

É

Éca 1525, 1527
Érd 1015a, 1020a, 1265, 1268,
Érd alsó-felső v. mh. 1265, 1267, 1268, 1285
Érdliget 1015a, 1020a, 1265
Érd-Ófalu 1268
Érd-parkváros elág. 1265, 1285
Érd-parkváros 1265, 1269
Érsekcsanád 1025, 3351, 3355
Érsekvadkert 1070, 1180, 4720
Értény 2960

F

Fadd 1020a, 1021, 2905, 2910
Fadd-Tolna h. á. 2910
Faiz 1025
Fallcokút 1065, 4455
Fancsal bej. út 4067
Fancsika puszta 3740
Farád 1540
Farkasdi szőlőhegy 2700, 2985
Farkasfa 1768
Farkasgyepü 2050
Farkaskúti major 1512, 1514
Farkasutca felső elág. 4244
Farmos 3160
Fazekasboda 2730, 2872
Fáll elág. 4076
Fáy tanya 1054, 1055, 1056, 1058, 1060, 1061 4414, 4550, 4585
Fedémes 4304
Fegyvertneki elág. 3665, 3668
Fegyvernek 3660, 3668

Fehérgyarmat 3850, 3855 3865, 3875, 3880, 3890, 3895, 3950
Fehértó 1545
Feketeerdő 1579
Feketevíz puszta bej. út 1516
Feketut 1244, 1818
Felcsuti elág. 1010, 1240, 1244, 1810a, 1818
Feldebrő 4324 4442, 4443
Felnémet 1058, 1060 1061, 4000, 4350, 4355, 4360
Felpéc bej. út 1535, 1536
Felsőcsap 1840
Felsőbabád puszta 1030a, 1033, 1034
Felsőbáránd major 2328, 2450 2475
Felsőbereckl rév 4060, 4062
Felsőberki falu 1750
Felsőbogárdpuszta 1851, 1855
Felsőcsatár 1725
Felsőcsinger 2040, 2120
Felsődobsza 4080
Felsődobsza puszta 2440, 2470
Felsőgagy 4090
Felsőgöd 1070, 1090, 1170
Felsőhegyi elág. 1244
Felsőhídvégi bej. út 2935
Felsőkelecsény 4020, 4120
Felsőkistelek 3360
Felsőkörtvélyes v. á. 1535
Felsőlajos 1030a
Felsőmára 4076
Felsőmindszent 2625
Felsőmocsolád 2595
Felsőnána 2965
Felsőnyárád 4020, 4120, 4255
Felsőnyárygyháza 1142
Felsőnyárygyházi elág. 1046
Felsőnyék 2975
Felsőnyírvár 1720
Felsőörs 2015a
Felsősörs puszta 1234, 1235, 1410
Felsőpakony 2315
Felsőpatény 1175 1177, 1182, 4720

Felsőpatényi elág. 1175, 4715
Felsőrajk 2472
Felsősarlós puszta 1178, 4414
Felsőszabadegyháza 1830a
Felsőszentiván 3375, 3430, 3435
Felsőszentmárton 2640
Felsőszölnök 1770
Felsőtárkány 1058, 4000, 4350
Felsőtold 4615, 4740
Felsővadász 4095
Felsőzsolca 4035, 4040a
Felsőzsolcai elág. 4050, 4070, 4080 4085, 4090, 4095

Fenékpuszta Zalahíd 2330
Ferencháza puszta bej. út 1538
Fertőd 1620, 1625
Fertőboz 1625
Fertőendrőd 1625
Fertőendrőd bej. út 1540
Fertőhomok 1625
Fertőrákos 1610
Fertőszentmiklós 1540, 1620
Fertőszeplak 1540, 1625
Fényesfürdő elág. 1478
Fényespusztai elág. 1056, 3145, 4315, 4323, 4450, 4456

Filkeháza 4065, 4068
Fűzesmajor 1527, 2055
Fonó 2570
Fony 4080
Fonyód 2340
Fonyódliget v. mh. 2340
Formádi elág. 2965
Forráskút 2080, 2405
Forráskút elág. 3410
Forrás major 2920
Forrói elág. 4087
Forró-Encs 4076, 4078, 4087
Fót 1160, 1165, 1171, 1172
Fótújfalu v. mh. bej. út 1171
Földes 3700, 3720
Földespuszta 2925
Fövényspuszta bej. út 1835
Franciavágás v. á. elág. 2110
Fülöktcs 4076
Fürkötelep 1021, 2700, 2885
Furta 3521
Füllesd 3880, 3950
Füllöp 3795
Füllöpháza 3074
Füllöpjakab 3255
Füllöpszállás 3065, 3210
Fülpödárdc 3850

Fűzesabony (v. á.) 3580, 4331, 4332 4335, 4461, 4585

Fűzesgyarmat 3533
Fűzespuszta 4646
Fűzéri elág. 4065, 4068
Fűzérkajátai elág. 4065, 4068
Fűzérkomlós 4065, 4068
Fűzérradvány 4065
Fűrőfürdő v. mh. 2006
Fűző-gyártelep 2004, 2005 2006, 2008,
Fűző-gyártelepi elág. 2004
Fűzfői lakótelep 2004, 2005
Fűzlap-puszta bej. út 2040
Fűztőpuszta 1005a
Fűzvölgyi elág. 2470

G

Gacsály 3865
Gadács 2570
Gadány 2535
Gadna 4095
Gagybátor 4095
Gagyvendégi 4085, 4087, 4095
Gagyvendégi elág. 4085, 4087, 4090
Gajári puszta 1173
Galambok 2450
Galgaguta 1178, 4414
Galgahévi 1160, 3125

Galyatető 1055, 1065, 4315, 4455, 4456

Gamás 2595
Ganna 2050
Gara 3385
Garabonc 2450
Garbolc bej. út 3865
Garé 2650a
Gáborján 4708, 3750, 3765
Gáborjalep 3583, 3592
Gálosfai elág. 2565
Gánt 1010, 1810a, 1816
Gánt-bánya 1010, 1810a, 1816
Gárdony v. á. 1015a, 1890
Gáter 1031, 1035
Geiel 4030
Gelemér elág. 1015a, 2005, 2006, 2008
Gelénes bej. út 3985
Gellénháza 2220
Gemse 3985
Gerde 2640
Gerenc puszta 2110
Gerénda 3598
Gerendási elág. 3595, 3598
Geresd 2720, 2872
Gerényes 2830
Gerétpuszta 2580
Gergelyiugornya 3890, 3950, 3965
Gerjen 2905
Gerjeni elág 1020a, 2905
Gerlamajor 3583a
Gerselkárát 1766
Gesst 3598, 3740
Gesztely 4050
Geszteréd 3785
Géberjén 3850

Géréce elág. 1730
Gézaháza puszta bej. út 1527, 2055
Gibárt 4078
Gic 1430
Gic-Hathalom v.á. bej. út 1430
Gige 2545
Gilvánfa 2640
Girincs 4035
Gizellamajor 2040, 2120
Gizellatelep 1200, 1200a
Godisa 2625
Golop 4070, 4078
Gógánfai elág. 2305
Gomba 1140 1150
Gombáspuszta 1015, 2050
Gombosszegi elág. 2220
Gombosvilla 2030
Gonodi puszta 2965
Gorbatető 1420
Gordisa 2650

Gödöllő 1054, 1055, 1056, 1058, 1060, 1061, 1065, 1150, 1161, 3120, 4589, 4590
Gödöllői Cégvár 3120
Gödörháza 1765
Gödrekeresztir 2620
Gödreszentmárton 2620
Gödreszentmárton puszta 2620
Golle 2570
Gönc 4065, 4068, 4080
Göncruszka 4080
Gönyü 1005, 1510
Görbed 3995
Görbehalom 1605
Görbeháza 4040
Görcsény 2645
Görcsény v. á. bej. út 2645
Görcsönydoboka-Erdősmárok 2730, 2872
Görömbölyi elág. 4024, 4025, 4030, 4040, 4040a
Grábóc 2885
Gugyor Petőfi Tsz. 3715, 3740a, 3765, 3795
Gulács 3890, 3950
Gutai puszta 1020a, 2905, 2910
Guttamási 1885,

Gy

Gyalóka 1620
Gyarpuszta 2930
Gyarmatpuszta 1235, 1410
Gyarmatpusztai elág. 1235, 1410
Gyánt puszta 2905
Gyenesdiás 2310
Gyenesi csárda 2310
Gyepükaján 1015, 2300
Gyermely 1235, 1410
Gyékényes 2425
Gyoma 3503, 3504
Gyón 1033, 1034
Gyóni elág. 1030a
Gyopárosfürdő 3599
Gyopáros fürdői elág. 1035
Györö 1539, 1625
Gyöta puszta elág. 2401
Gyömöre vasártér v.mh. 1535, 1536, 2140
Gyömrő 1153

Gyöngyös 1054, 1055, 1056, 1058, 1060, 1061, 3145, 3990, 4000, 4401, 4403, 4405 4406, 4410, 4414, 4416, 4422, 4430, 4431, 4435, 4440, 4442, 4445, 4446, 4450 4455, 4550, 4585, 4740

Gyöngyöshalász bej. út 3145, 3690, 4422, 4430, 4431
Gyöngyösi csárda 2300, 2302, 2607
Gyöngyösmellék 2565
Gyöngyösoroszi 4401
Gyöngyöspata 4405, 4406, 47 40
Gyöngyösolsómos 4455
Gyöngyösolsómosi elág. 1055, 1056, 3145, 4450, 4455
Gyöngyöstarjáni 4403
Gyöngyöstarjáni elág. 4403, 4405, 4406, 4740
Gyönk 2935, 2940, 2946

Győr 1005, 1503, 1504, 1510, 1514, 1514a, 1516, 1516a, 1520, 1525, 1527, 1528, 1529, 1530, 1535, 1536, 1537, 1538, 1540, 1541, 1542, 1545, 1551, 1570
Győrasszonyfai elág. 1527
Győre 2680
Győrgyhát puszta bej. út 1514a
György puszta AG. bej. út 1485
Györkönyi 2925
Győrladamér bej. út 1570
Győrmépepuszta 2565
Győrság 1525, 1529
Győrsövényház 1545
Győrszemere 1538
Győrszemere v. á. bej. út 1535, 1536, 1538
Győrszentiváni elág. 1005 1510
Győrszentmárton 1525
Győrtelek 3850, 3865, 3880, 3890
Győrújfalu 1570
Győrzámoly 1570
Gyula 3583a, 3597, 3598, 3740
Gyulafirátót 1527, 2055
Gyulaj 2605
Gyulakeszi 2030, 2031
Gyulamajor bej. út 2117, 2300
Gyulapuszta AG 2700a, 2820
Gyúr 3559
Gyuro 1831
Gyügye 3855
Gyüllevész elág. 2302, 2303
Gyülölcsényi elág. 2630
Gyüre 3950

H

Hadhtól tanya 3780, 3785, 3795
Hahót 2470, 2472
Hajdúbagos 3795
Hajdúhadházmező 4040
Hajdúdorog 4048
Hajdúhadház 3785
Hajdúnánás 4049

Haidúszoboszló 3521, 3700, 3705, 3710, 3720, 3746a, 3740
Hajtúsovát 3521, 3710, 3720, 3740a
Hajmás elág. 2620
Hajmáskéri elág. 1015a

Declassified in Part - Sanitized Copy Approved for Release @ 50-Yr 2013/08/26 : CIA-RDP81-01043R002400040001-6

Declassified in Part - Sanitized Copy Approved for Release @ 50-Yr 2013/08/26 : CIA-RDP81-01043R002400040001-6

Halóa 3320, 3351, 3355
Halóc sínek 332 - 3351 3355
Halasi tanyák 3405
Halasi útvág. 3070, 3360
Haláthy kinyakúsónia 2368, 2350
Halásztornok tanya 4060
Halászi 1570, 1577, 1578
Halimba 2040 2117 2150, 2320

Halimbai elág. 2040, 2150
Halmaj 4060
Halmaji elág. 4080, 4090
Halmajuera 1058, 1060 1061, 4440, 4442, 4550, 4585

Halmajugra elág. 1058 1060, 1061, 4442, 4550, 4585
Halom 3312, 3405
Hangacs 4005
Hangony 4205
Hangos hej. út 1830, 3015
Hanságfalva 1595
Hantus Magdás 1832
Harasztifalu 1750
Harka major 1618
Harkakötöny 7405
Harkapuszta 3405
Harkány 2650a

Harkányfürdő 7650a, 2710
Harsány 4024, 4025
Harsány útvág. 4024, 4025, 4030, 4040 4040a
Harta 1025, 3060
Hasznosi elág. 1065, 4470
Hasznos 1065, 4455
Hasnos várrom 4455
Határmalor 2862
Határvölgy lakótelepi elág. 2040, 2150
Határvölgy major hej. út 2350
Hathalompuszta 1430

Hatvan 1054, 1055, 1056, 1058, 1060, 1061, 1065, 4422, 4550, 4575, 4580, 4584, 4585, 4587
Hatvan-puszta 1340
Hatvan hej. út 4020, 4350
Hatmashatárdomb 3405
Hazomla 2585
Háromhás 1172, 2625
Háromrónsa tanya 1010, 1248
Hárskuti elág. 1028, 4000, 4350
Hársley 2655
Hassagyi elág. 2700a, 2820
Hegedűshári hej. út 3533
Hegyestoboi halom 3640
Hegyesd 2032
Hegyesi tanya 3759
Hegyesmalor 2921
Hegyesmáli erdők 2020, 2120
Hegyiautmarsó elág 2665, 2610
Hegykő 1625
Hegykői elág. 1540
Hegymagos 2030
Hegyrag 4010
Hegyszentmárton 2645
Hegytető 2990
Heicel elág. 4080
Hrídcsaba 4024, 4025, 4030, 4040a, 4040
Heidkuti elág. 4034
Helvecia 2230
Hencida 3708, 3750, 3766
Hencse hej. út 2556
Hercseghalom v. á. 1010
Hercegkúti elág. 4064
Hercegszántó 3386
Hercegtag hej. út 4430, 4435, 4440

Herencsény 4740
Herend 1015, 2040a, 2040, 2050
Herendi tanya major 1015, 2050
sterád 4575
Herkány tanya 3754
Hermánszeg 3855
Hermúlkeki elág. 4050, 4070
Hernád-ferenc 4080
Hernádnémeti-Bóca 4035
Hanyéki elág. 2220
Hertelend puszta 2970
Hetei elág. 3950, 3951
Hetes 2520
Hetényegyháza 3215
Hetyefő 2305

Heves 1050, 3680, 4324, 4325, 4326, 4330, 4430, 4435, 4440, 4461, 4465
Hevessaranyos 4304
Hevesi szőlők 4327, 4430, 4435, 4440
Hevesi tanyák 1050, 3680, 4325, 4330, 4465
Hevesvezekény 4326
Hédervár 1570,
Héhalom 4417, 4589, 4590
Hanyei puszta 1178, 4416, 4589
Hárag 1340, 1412
Hévíz 2150, 2300, 2302, 2303, 2315, 2320, 2325 2328, 2450
Hídas 1020, 2675, 2877
Hídasnémeti 4068, 4080
Hídaspetre 1020, 2670, 2995
Hídegkút 2030a
Hídegkúti elág. 2020, 2120
Hídegkúti major 2150, 2300
Hídegség 1625
Hídegvölgy 2995
Hídpuszta 3351 3355
Hillye 3312
Himeshúza 2730, 2872
Himód 1538, 1625
Hird 2685
Hirdi hej. út 1020, 2675, 2685
Hirics 2645
Hobol 2565
Hodász 3845
Hodoscsény 1060, 4001, 4218, 4219, 4220, 4230,

Hódmezővásárhely 1031, 3297, 3298, 3450
Hófehérke 2340
Hódoshát út 2340
Hódtava 3386,
Hollóháza 4065, 4068
Hollóskő elág. 4615
Hollómalor 1520
Hollóvárkő 1058, 4000, 4350, 4398
Homokbödöge 2110
Homokkomárom 2470
Homokmegy 3312
Homokpuszta 2525
Homoktanya 3815
Homoktenenye 4305, 4640,
Homorúd 3990
Homrogd 4010, 4085, 4095
Hont 1190
Honsányi rév 1170
Hordóvölgypuszta 1851
Hort 1054, 1055, 1056, 1058, 1060, 1061, 4414, 4550 4584, 4585
Horváth kút hej. út 2335, 2530
Horvátkimle 1575
Horvátkimlei elág. 1005
Horvátlövő 1725
Horvátzsidány 1620, 1705
Hörvölgy útelág. 4398
Hosszúberek-Péter 1040a, 1140
Hosszúberek-Péterf elág. 1045
Hosszúhát 3800,
Hosszúhetény 2685
Hosszúpályi 3795
Hosszúpályi elág. 3715. 3740a, 3765, 3795
Hosszúpereszteg 2306
Hosszúvölgy 2470
Hott 2210
Hőerőmű hej. út 4001, 4115
Hőgyész 2862. 2945 2965, 2970
Hűvejl elág. 1625
Hugyagi elág. 1070. 4744, 4750
Hunya 3304
Hunyadfalvi elág. 3680, 4465
Hunyárkeolópuszta 2110
Hüsztót 2625

I

Igal 2570, 2575. 2580. 2585, 2595
Igar 1851
Iharos 2430
Ihartsberény 2430 2525
Ikervár 1730, 1740
Ilk 3985
Ilmatelepi Célgazd. 1054, 1055, 1058, 1058, 1060, 1061, 4414, 4550, 4585
Imrehegy 3405
Imre major 1015a, 1527, 1880, 2055,
Inárcsi elág. 1135
Inárcs Kalucs 1135
Irászó bánya elág. 4305, 4640
Irike 2525
Inota v. mh. hej. út 1015a, 1880
Ipacsfai elág. 2650a
Ipolydamász 1090, 1190
Ipolyvarsló v. mh. hej. út 1070, 1180, 4715, 4717, 4720
Ipolytölgyes 1090, 1190
Ireggszemcse 2965, 2975, 2977
Irota 4010
Irtás major ÁC. 1435,
Iszeng 3120
Istenmezeje 4304
Istvánházi v. mh. hej. út 1040, 3620
István major 1090, 1190
István puszta 1818
Iszkaszentgyörgy 1885,
Iszka nőtőhegy 1015a. 1880
Iszkáz 2192
Isztimér 1885
Ivád hej. út 4001, 4305, 4362, 4675
Ivándárda 2710
Ivánczai elág. 1020a, 1831, 3010
Iváncsa 3010
Izbég 1205. 1207
Izmény 2680
Izményi elág. **2680, 2862**
Izsák 3065, 3355
Izsáki elág. 3070, 3210, 3360
Izsáki úti iskola 3255
Izsófalva 4020

J

Jakabszállás 3071, 3360
Jazvina 259
Jék 1720
Jákfalva 4255
Jákó 2545
Jákó-Nagybajom v. á. 2545
Jánd 3890, 3950
Jánkmajtis elág. 3855
Jánosháza 4305, 4640
Jánoshalma 3320. 3375. 3378
Jánosháza 1736, 2305, 2306
Jánoshida 3150, 3151
Jánoshida elág. 3150, 3151, 3690

Járosmalor 2150. 2300. 2302, 2935
Jánosvölgy 4255
Járdánháza 1060, 4001. 4219, 4220. 4230
Járfűldpuszta 2050
Járvíz 3830, 3840
Jármitanya-Sötöshegy v. á. hej. út 3815, 3960
Jász 1945
Jászdi elág. 1945
Jászalsószentgyörgy 3150, 3690

Jászapáti 1050. 3140. 3680. 4325. 4330. 4465
Jászágó 3147
Jászárokszállás 3145, 3147, 3690, 4430, 4431

Jászberény 1050, 3105, 3125, 3140, 3145, 3147, 3150, 3151, 3160. 3170. 3175. 3690
Jászboldogháza-Jánoshida v. á. 3151

Jászdózsa 3145
Jászdózsai elág. 3145, 3147, 3690
Jászfelsőszentgyörgy 1050, 3105
Jászfelsőszentgyörgyi útelág. 3125

Jászfényszaru 1160. 3125
Jászivány 4325. 4330, 4465
Jásziványi elág. 1050, 3680, 4325, 4330, 4465
Jászkisóhalma 1050, 3140, 3145
Jászkisér 3680. 4330. 4465
Jászladány elág. 3680. 4330, 4465

Jászszentandrás 3140
Jászszentandrási határ 1050, 3680, 4325, 4330, 4465
Jászteleki 3150, 3690
Javorkút 4244. 4360
Jenő 1878
Jeke 3940
Jobbágyi 1065
Jósvafő 4250
Jósvafő Tengerszem Szálló 4120, 4250, 4284
Józsa 4040
Justus tanyai elág. 4375
Juta 2520, 2620

K

Kaba 3700
Kabát Áll. Gazd. 4048
Kablás puszta hej. út 1234
Kacskovics major 3565
Kadarkút 2545
Kaitz puszta 2740
Kajárpec 1535, 1536
Kajárpéci elág. 2140
Kajdacs 1244
Kajdacs 2925
Kakasd 1020, 2670, 2995
Kakucs 1135
Kalaznó 2862, 2965

Kalocsa 1025, 3311, 3312, 3320, 3351, 3405
Kamut 3559, 3560a
Kapocs 2032
Kapoly 2585
Kaposfő 2526
Kaposhomoki elág. 2570
Kaposmérő 2525
Kaposszekcső 2605, 2610, 2830
Kapossentlászló 2570, 2620
Kaposszerdahely 2550

Kaposvár 2520, 2525, 2550, 2560, 2565, 2570, 2575. 2580, 2585, 2595, 2620
Kapuvár 1540, 1625
Karakószörcsök v. mh. 2192
Karancsalja 4605, 4610
Karancsberény 4610
Karancskeszi 4605, 4610
Karancslapujtő 4605, 4610
Karancsság 1070, 4075, 4750
Karapancza 3386
Karád 2590
Karácsond 4435

Karcag 3533, 3640, 3650, 3668
Karcagi puszta v. á. 3640
Karcsa 4060
Kardoskút 1727, 2085
Karmacs 2300, 2307, 2308
Karola major 4299
Karos 4060
Kartal 4589, 4590
Kaskantyú elág. 3355
Kastélypadomb 2565
Kaszaházi 2200, 2249
Kaszaper 3585
Katafa 1750
Katalinpuszta 1070, 1180
Kati, híd 3795
Katonatelep 3176
Katymár 3385
Kazár 4640a
Kazári elág. 4640

Kazincbarcika 4001, 4115, 4120
Kazitelep 1160
Kazsok 2570
Kács 4025, 4030, 4031
Kádárta 1527, 2055
Kátai AG. 3565, 3566
Kál 4324, 4325, 4326, 4327, 4330
Kálfli elág. 1736

Kál-Kápolna v. á. 4324, 4326, 4326, 4327, 4330
Kálló 4417, 4590
Kálmánháza 3800, **4048**
Kálócfa 2212
Kálló 1840a, 1840
Kám 1740
Kántorjánosi 3840, 3845
Kány 4087

Kánya 2977, 2978
Kányavár 2405
Kápolna 1058, 1060, 1061 4324, 4326, 4326, 4327, 4330, 4550, 4585

Kápolnatanya 3960
Kápolnásnyék 1820, 1890
Kápolnásnyék MOLAJ 1015a.
Káptalanta 1015, 2300
Káptalanfüred 2005
Káptalantóti 2030, 2031
Kára 2580
Kárász 2605, 2610, 2680, 2862
Károlyakna 4605, 4610
Károlyalvási elág. 4070
Károly major 2710
Kátoly 2660
Káva 1140
Kazsmárk 4090
Kecel 3355, 3405

Kecskemét 1030, 1030a, 1031, 1034, 1035, 1040, 3066, 3070, 3072, 3073, 3074, 3075, 3176, 3210, 3215, 3230, 3235, 3355, 3390

Kecskédi elág. 1430a, 1431, 1485

Kecskés tanya iskola 3815
Kecskés telep 3440
Kehida 2304
Kehida-Kustány v. á. 2304
Kelebia 3378, 3430, 3435
Kelemér 1061, 4280, 4284
Keleti Főcsatorna híd 4048
Kelevíz 2635
Kelád 2305
Kemecsei hej. út 3815
Kemecse 3960
Kemence 1190
Kemeneshággyész 2125
Kemenesmagasliget 1736
Kemenesmihályfai elág. 1730, 1732
Kemenesszentpéter 1536
Kenderes 3665, 3668
Kenéz 1730, 1740
Kenéz puszta 3075
Kenyeri 1732
Kercaszomor 1765
Kerecsend 1058, 1060, 1061, 3680, 4325, 4326, 4327, 4330, 4331, 4332, 4335, 4550, 4585

Kerekaljapuszta 2645
Kerekdomb v. mh. 3615
Kerekegyháza 1033, 3074, 3075
Kerekegyházi elág. 1034, 3065, 3072, 3074, 3075, 3210, 3355
Kereki 2584, 2585
Kerékharaszt hej. út 1054, 1055, 1056, 1058, 1060, 1061, 1065
Keresztespuszta 2645
Kerektelek 1430, 1516
Kerkaharaszti elág. 2220
Kerkafalva 2210
Kerkakutas hej. út 2210
Kerkateskánd 2415
Kerta 2192
Kertészsziget 3533
Keselyűs 2992
Keszü 2607
Keselyűshalom 4033
Keselyűs 2992
Kesneg 1175, 1177, 1178, 4715
Kesznyéten 4035
Keszőhidegkút 2935
Keszőhidegkút-Gyönk v.á. 2935
Keszthely 2032, 2150, 2300, 2302, 2303, 2310, 2312, 2315, 2320, 2322, 2325, 2328, 2330, 2450
Keszülő 1310
Keszülői elág. 1005a, 1310, 1315
Kezsü 2632
Kevermes 3590
Kevilor cégazd. 3320
Kékcse 3930, 3960
Kéked 4068, 4080

Kékestető 1055, 4455, 4457
Kéki Kőbánya 1205, 1207
Kékkút 2030
Kékkúti elág. 2030, 2031
Kélesbalom 3320
Kérsemlén 3875
Kétbodony 4765
Kétbükkfanyereg 1210, 1300
Kétegyháza 3583, 3583a
Kéthaly 2540
Kétsoprony 3559, 3560a
Kéttornyúlak 2120, 2350
Kétújfalu 2555
Kéty 2965
Kincses lakótelep 1885
Kincsédi AG 1710
Király 4254, 4255
Király bányatelep 4254, 4255
Királydi elág. 4250, 4255
Királydomb 4048
Királyhegyes 3450, 3460
Királyszállási elág. 1945
Királyszentistván 2008
Királyszentistváni elág. 2005, 2006, 2008
Kisalag 1160, 1171
Kisapostag 3025
Kisapostagi elág. 1020a, 3025, 3030, 3035, 3045
Kisar 3890, 3895, 3950
Kisasszonyfa 2640
Kisbabót 1541
Kisbajom 1904
Kisbarát 1525, 1528
Kisbácsa 1504
Kisbégrom 1178, 4414, 4416, 4589
Kisbárkány 4470
Kisberény 2340
Kisbeszterce 2625
Kisbér 1430 1482, 1515, 1516, 1522
Kisbodak 1577
Kisbodony 4765
Kisbocsa 3070, 3360, 3366
Kisbozsva elág. 4065, 4068,
Kisbudatenta 2585
Kisbudai elág. 2328
Kiscsehi 2405
Kiscserlő 3405
Kiscsécse hej. út 4035
Kiscsér puszta v. á. 1850
Kiscsér puszta ÁG hej. út 1320
Kiscsács 2192
Kisdombegyháza 3583, 3585
Kisdorog 2980
Kisdorogi elág. 2862
Kisdörgicse 2015
Kisfalud 1625
Kisfaludpuszta 1820
Kisfolkó 1025
Kisgéc 4615
Kisgombos 4585
Kisgörbő 2302, 2303
Kisgyalán 2570
Kisgyör 4024, 4025
Kisgyún 2655, 2700a, 2820
Kishajmás 2625
Kishantos 1832
Kishárságy elág. 2710
Kishartyán 1070, 4615, 4675, 4750
Kishemád elág. 2710
Kishódos 3565
Kishórcsök hej. út 1840
Kisigmánd 1512, 1514
Kisinói menedékház 1090
Kisiszák 3065
Kiskanizsa 2400, 2401, 2402
Kiskartal 4589, 4590
Kiskapud v. mh. 4254
Kiskeszi 1878
Kiskinizsi elág. 4080
Kiskomárom 2450
Kiskondai elág. 2995
Kiskozárdcsárda 3559, 3560a
Kiskőpháza 1625
Kiskomád 2525
Kiskőrösi puszta 1210
Kiskőre 4331, 4372

Kiskőrös 3355, 3366, 3367, 3368
Kiskundorozsma 3405, 3410
Kiskundorozsmai elág. 3420, 3430, 3435

Kiskunfélegyháza 1030, 1031, 1035, 3250, 3255, 3265, 3267

Kiskunhalas 3270, 3271, 3272, 3360, 3378, 3405, 3410, 3420
Kiskunlacháza 1025, 1116
Kiskunlacháza-Ráckevei elág. 1025, 1114, 1116, 1125

Kiskunmalas 3405
Kisláng 1850
Kislippó 2710
Kislődi hej. út 1015
Kismaros 1090
Kismányoki elág. 2680, 2862
Kismezőpuszta 4246
Kismérges 3503, 3521a
Kismórágy 2885
Kisnána 1054, 4000, 4445, 4446
Kisnémedi 1174
Kisoroszi 1202
Kisoroszi rév 1200a, 1200
Kispalád 3950
Kispalí Borzák tanya 3355
Kispalhát 1231, 1810
Kispervát puszta 1516
Kispirtó iskola 3272
Kispodárpuszta hej. út 2120, 2350

Kisrada 2450
Kisrác 3320
Kisrozvágy 4060
Kissikatori elág. 4215
Kissolt 3385, 3665
Kissomlyó 1736
Kisszállás v. á. hej. út 3360
Kisszállás 3430, 3435
Kissszentmiklós 3035, 3040
Kissszentmiklósi elág. 1020a, 3035, 3040, 3045
Kissvékény 2935
Kissziget 2405
Kisszőlős 2120, 2350
Kistarpóka 2650
Kistata hej. út 1536
Kistava pusztai elág. 2965
Kistárkányi tanyák 4375
Kistelek 1030, 3293
Kistelek elág. 4305, 4640
Kistelek tanya hej. út 1835
Kisterenye 4001, 4675
Kistótfalui elág. 2710
Kisújszállás 3640, 3668
Kisunyom 1750
Kisülés 3311
Kisvárány 3950
Kisvaszar 2830

Kisvárda 3900, 3915, 3930, 3940, 3950, 3960, 3985
Kisvelke 2862, 2980, 2995
Kisvid 2335
Kiszsidány 1620
Kivadar 2556
Kiárháza 1174
Klementina ÁG. hej. út 4031, 4396
Kocs 1006, 1480, 1482
Kocsér 1045, 3180
Kocsola 2995
Kocsord 3850, 3865, 3880, 3890
Kocsordi iskola 3620a
Kohári major 1040, 3072,
Koka 1157
Kokad 3768, 3795
Kolonpáli elág. 3680, 4465
Kolorkémia gyártelep 1925, 2008
Komádi 3740, 3740a, 3754
Komádi v. á. hej. út 3740, 3740a 3754

Komárom 1005a. 1005, 1480, 1512
Komáromi 2335, 2450

Komló 2605, 2610, 2680, 2685, 2695, 2820, 2830, 2862
Komlóbótófalu 3865
Kompolti elág. **4324**, 4325, 4326, 4327, 4330

Kompolti kísérleti erdőség 1058, 1060, 1061, 4550, 4585
Kondói elág. 4003
Kondorfa 1765
Kondorosa 3559, 3560a, 3560
Kónya 1540
Kopánics 3450
Kópháza 1540, 1625
Kopolya 3378
Koppányrnonostor 1480
Koppányszántó 2960
Korlát 4060
Korlát-Vizsoly v. á. 4080
Koronco 1537
Korondfali puszta 1179
Korossagyeti hej. út 3521
Korpavár 2470
Kosd 1179
Kospallag 1090
Kospallagi elág. 1090
Kótaji elág. 3815, 3960
Kovácshída 2650a
Kovácszsánája 2625
Kovácsvágási elág. 4065
Kozárd 4615, 4740
Kozárdi elág. 4615, 4740
Kozármisleny 2716a, 2710
Kozármisleny-ütelep 2700a 2710a, 2710, 2820

Közök hej. út 1736
Kődombpusztai elág. 3750
Kőkénydvölgy 4005
Kökönyös 2695,
Kőkút puszta 1070, 4615, 4675, 4750
Kőlcse 3880, 3950
Kölcse elág. 3880
Kölesd 2935
Kölesdi útelág. 2920, 2925
Kölesd-Alsótengelic v. á. 2935
Kölesd-Kistormás 2935
Kölked 2740
Kömlő 4331, 4332, 4461
Kömlő 1430a, 1431, 1485
Kömörő 3880
Köncsági elág. 3065. 3355
Kormend 1750

Környe 1430a, 1431, 14.5, 1485
Környehánya 1436
Környehányai elág. 1436. 1485
Körom 4035
Kőröshegy 2584, 2585
Körösbagy-Gyügypuszta 2584
Körtvélidány 3503, 3521a
Körösnagyharsány 3740, 3740a
Körösszakái 3740, 3740a, 3754
Körösszakál v. á. hej. út 3740a
Körösszegapáti 3740. 3740a, 3754

Köröstarcsa 3503, 3521a
Kőszárhegy 1850a

Kőszeg 1620 1705, 1707
Kőszegdoroszló 1707
Kőszegfalva 1705
Kőszegpaty 1705
Kőszegszerdahelyi 1707
Kőszíget ÁG. 3503
Kőtcse 2585
Kőtegyán 3597
Kötelerk 3680, 4465
Kőtitró 2630
Kővágó iskola 3070, **3360**
Kővágóőrs 2030
Kővágóőrs-Révfülöp v. á. 2030

Kővágószőllős 2635
Kövesd 2685
Kövesgyürpuszta 2030a
Kövesheegy v. mh. 4070
Köveskál 2030, 2031
Köveskút puszta 2000 2015a
Kövége 3297
Kövépbogárdi elág. 1854
Közáphantos 1822
Középhídvég 2935
Krasznok 4085, 4087, 4090
Krasznokvajda 4090
Kriasztovica major 2607
Kulca 3905
Kulcsi elág 1020a 3005 3010
Kunadacs 3080
Kunadacs útelág. 1033 3025
Kunágota 3285, 3286, 3592
Kunbaracs 1033, 3070
Kuncsorba 3635
Kunfehértó 3278
Kunhegyes 3650 3660, 3665, 3670
Kunmadaras 3650, 3665, 4380
Kunpeszér 3070
Kunszállás elág. 3225
Kunszentmárton 1040, 3560, 3620
Kunszentmártoni útelág 3566
Kunszentmiklós 3075, 3080, 3085

Declassified in Part - Sanitized Copy Approved for Release @ 50-Yr 2013/08/26 : CIA-RDP81-01043R002400040001-6

Declassified in Part - Sanitized Copy Approved for Release @ 50-Yr 2013/08/26 : CIA-RDP81-01043R002400040001-6

Kunszentmiklós-Tass v. á. 3085
Kunsziget 1551
Kup 2117, 2300
Kupa 4095
Kurd 2663, 2995
Kurd-Cukrok v. ált. á. 2605, 2995
Kurityán 4020
Kustánszeg 2210
Kustyánpusztai AC bej. út 1840
Kutas 2556
Kutasó 4740
Kutasói elág. 4740
Külfej 2415
Kúbekháza 3285
Küllédi erdészház bej. út 1235, 1410
Küllősárd 2212
Külsővat 2122

L

Lad 2567
Lad-Gyöngyöspuszta v. á. 2567
Ladánybene 1033, 1034, 3073, 3075
Ladánytábor bej. út 4250, 4251
Lajosforrás 1207
Lajoskomárom 1854
Lajoskomáromi elág. 1851, 1854, 1855
Lajosmizse 1030a, 1034, 3073
Lak bej. út 4010
Lakitelek 1040, 3072, 3235, 3615
Lakócsa 2565
Lakuttan 1005a, 1006
Lábod 2556
Lácacséke 4060
Ládbesenyő tanya 4021
Ládháza 4040
Ládpetri 4040a
Lánycsók 2700a,
Lányesők bej. út 2700a, 2820, 2872
Lápalő 2995
Lászlófalva 3235
Lászlófalvai elág. 1040, 3072
Lászlomajor 3583, 3592, 3650, 3665
László puszta 1831
Lászlótelep 1035
Laszlóvölgy puszta 4605, 4610
Látrány 2690, 2995
Lázi elág. 1520, 1525
Lázi 1430
Leánytalu 1200a, 1200
Lebonyár 1005a, 1006, 1310, 1315
Legénd 1178
Legyesbénye 4050
Legyesbényei elág. 4050, 4078
Lelecházi major 1090, 1190
Lengyel 2690, 2995
Lengyeltóti 2340, 2583, 2620
Lenti 2212, 2220, 2415
Lentihegy 2415
Lentikápolnai elág. 2220
Lepsény 1851
Lesencefalui elág. 2032
Lesencetomaji 2032
Lesencetomaji elág. 2310
Letenye 2400, 2401 2415
Letkés 1090, 1190
Lébény 1551, 1551a

Lébény-Mosonszentmiklós v. á. 1551a, 1552, 1553
Leh 4090
Lenárddarócz 4246
Lilliom puszta 1090, 1190

Lillafüred 1058, 4000, **4244,** 4350, 4398
Lipot 1577
Lipothási bej út 1730, 1740
Lippó 2710
Lispeszentadorján 2406
Liszenkó telep 1210
Lissó 2425
Litér 2005, 2006, 2008
Litke 4605, 4610
Lókúti elág. 1010. 1802, 2110
Lónya 3890
Lorév 1106.
Lothárdi elág. 2700a. 2710, 2820
Lovas 2015a
Lovasberény 1818
Lovászi 2415
Lovászpatona 1430, 2140
Lovászpatonai elág. 1535, 1536
Lökösháza 3590
Lőrinci 1065, 4587
Lőrinci Erdmű lakótelep 1065, 4587
Lövő 1620
Löwfoetri 3950
Luciafalva 4470
Ludas 4432, 4434, **4440,**
Ludányhalászi 4625
Ludányhalászi elág. 1070, 4675, 4750
Lujza major 1818

M

Maconka 4675
Maconkai elág. 4001, 4622, 4675
Madaras 3385
Madocsa 1020a, 2905, 3050
Magilca 1545
Magiód 1153
Magiódi elág. 1050
Magiósliget 3880
Magyapuszta 2430, 2825
Magyalos pusztai elág. 4590
Magyaralmás 1421, 1800, 1815
Magyarapáti 2075, 2595
Magyarbánhegyes 3592
Magyarboly 2710
Magyarcsombegyház 3583, 3585
Magyaregregy 2605, 2680, 2862
Magyarfalva 1618
Magyargencs 2125
Magyargéc 4615
Magyarhertelend 2630
Magyarhomorog 3740a, 3754
Magyarkeszi 2975
Magyarkimle 1575
Magyarlak 1762, 1765
Magyarmecske 2640
Magyarnándor 4738, 4765
Magyarpeterdi elág. 2710
Magyarpolány 2191
Magyarsarlós 2700a, 2820
Magyarszentmiklós 2470
Magyarszerdahelyi elág. 2470
Magyarszék 2620, 2630, 2830
Magyarszombatfa 1765
Magyartelek 2640
Magyarüród 2625
Majos 2995
Major-Aparhanti **elág.** 2680, 2862
Malashási **elág.** 1025,
Majoshása 1126. 1127
Maja 2710
Makád 1108
Maskosnyirka 4064

Makó 1031., 3450, 3460
Makrekát 4050, 4078
Marakodi puszta 4605, 4610
Marazai elág. 2730, 2872
Marcalgergelyi bej. út 2125

Marcali 2335, 2340, 2530, 2535, 2540
Marcalitó 1536
Margit major 2610
Marócz 1054, 4000, **4445, 4446,**
Markotabödöge 1545
Marcolele 1031, 3450
Martfű 3620a
Martinca 2960
Martonfai elág. 2675
Martonvásár 1015a, 1831
Martonyi elág. 4299
Matkó alsó v. mh. 3070, 3360
Matkó felső v. mh 3070, 3360
Matty 2650
Mácsa 3405
Mága híd 2815
Mágocs 2605, 2610, 2830
Máhomfa 2415
Mályi 4030, 4040a, 4040
Mályinka 4240
Mánd 3865, 3880, 3950
Mándok 3940
Mánfa 2695
Mány 1240. 1244, 1405, 1810a
Márabenyő 1054, 1055., 1056, 1058, 1060. 1061, 1065, 4589, 4590
Máriagyüdi elág. 2680a
Máriahalom (Komárom megye) 1320, 1810,
Máriahalmi elág. 1320. 1810
Máriakálnok 1576
Máriakéménd 2660
Mária könnye 3386, 3390
Márianosztra 1090,
Márianosztra bányatelep 1090
Máriapuszta bej. út 1006, 1480. 1482
Máriaudvar 1174, 1175
Máriaújfalu 1765, 1768
Máriaújfalui bej. út 1762, 1768
Márkháza bej. út 4470
Márkó 1015, 2040a
Márokföld 2210
Márokpapi elág. 3950
Mártonfai elág. 1020

Mátészalka 3830, 3840, 3850, 3857, 3860, 3880. 3890
Mátételke 3430, 3435
Mátraballa 4362
Mátraballai elág. 4001, 4305, 4362 4675

Mátrafüred 1055. 1056, 3145, 3690, 4220, 4315, 4450, 4455, 4456, 4457
Mátrakeresztes 1065, 4455
Mátranovák 4640
Mátraszele 4305, 4640,
Mátraszentimre 1055, 1065, 4455, 4456
Mátraszentimrei elág. 1055, 1065, 4455, 4456
Mátraszentistván 1055, 4455
Mátraszentistváni elág. 1055, 1065. 4455, 4456
Mátraszőlős 1051, 1055
Mátraterenye 4605, 4610
Mátraverebélyi elág. 4470
Mátyásocsmo 1851
Mátyus 3890
Mázai elág. 2680, 2862
Mecsekalja 2635
Mecsekalja-Cserkút v. á. 2645
Mecsekjánosi 2830
Mecseknádasd 1020, 2675, 2872
Mecsekpölöske 2830
Mecsekszentkút 2625
Mecsér 1552
Mecséri elág. 1005
Mecsérpuszta Erdőgazdaság 1010, 1802, 1960
Medgesbodzás 3583, 3592
Medgesegyháza 3583 3592
Medina 2935
Medvei híd országhatár 1503
Meggyes puszta bej. út 2015a
Megyaszó 4050
Megyehíd 1730, 1740
Megyeri iskola 3560a
Megyercsnő bej. út 1015, 2300
Mekényes 2605, 2995
Menchely 2030a. 2031
Mende 1050
Menyházi tanya 1160
Mernye 2595
Mernyeszentmiklós 2595
Mersevát 2122
Mesteri 1736
Mesterszállás 3560
Mesztes 4299
Mészlen 1715
Mészleni elág. 1705, 1710
Mezőberény 3503, 3521a
Mezőberényi elág. 3559
Mezőberényi útkeresztezés 3504, 3560

Mezőcsát 4030, 4032, 4033, 4034
Mezőcsokonya 2520
Mezőcsokonyai elág. 2630
Mezőfalva 1832, 3035, 3040
Mezőgyán 3596, 3740
Mezőhídvég 1854
Mezőkeci elág. 3630
Mezőkeresztes 4030
Mezőkeresztes-Mezőnyárád v. á. bej. út 4030, 4031
Mezőkovácsháza 3583,3585,3590
Mezőkovácsházai elág. 3592

Mezőkövesd 4031, 4032, 4340, 4341, 4391, 4392, 4394, 4396, 4398, 4461, 4585
Mezőládány 3940
Mezőnagyar 3590
Mezőnagymihály bej. út 4030
Mezőnyárád 4030, 4031
Mezőörs 1516, 1516a
Mezősas 3740a
Mezőszemere 4335, 4392
Mezőszentgyörgy 1851
Mezőszilas 1851, 1855

Mezőtúr 3630, 3635, 3640
Mihkerékí elág. 3597
Mihtelek 3865
Milykút 3430, 3435
Mélyvölgyi Erdészlak **2885**
Ménfőcsanak 1525, 1530, **1535,** 1536, 1537, 1538
Mera 407
Méregs 1541
Mérk 3775
Miháld 2440
Mihályfa 1015, 2302, 2303, **2304,** 2306
Mihályfa puszta 1485
Mike 2545, 2556
Mikebuda 1145
Mikekarácsonyfa 2405
Mikepércs 3715, 3740a, 3765, 3795
Miklófa 2425
Miklósi 2580
Miklós puszta bej. út 1006, 1480, 1482
Miklóstelepi bej. út 3215
Mikofalva 4355
Mikóháza 4065
Mikeszeg 2210
Milota 3880
Mindszentkálla 2031
Mindszentpuszta 1516a
Misefa 2230, 2328
Miske 3320, 3351

Miskolc 4000, 4001, 4003, **4004,** 4020, 4024, 4025, 4030, 4035, 4040, 4040a, 4050, 4070, 4080, 4085, 4090, 4095, 4115, 4350,
Miskolc tapolcai elág. 4025, 4030, 4040
Misnla 2940
Misztai elág. 2960
Mizserfai elág. 4640
Mócfai csárda 1020, 2670, 2965, 2980, 2985, 2995
Mocsa 1006, 1480
Mogyoród 1160, 1171, **1171a**
Mogyoród v. á. 1171a
Mogyoródsárya 1361
Mogyorósbánya rakodó 1005a, 1006, 1360
Moha 1885

Mohács 1021, 2700, 2700a, 2701, 2710, 2720, 2730, 2740, 2820, 2872, 3390
Mohácsi útelág. 2655, 2700a, 2710
Mohora elág. 4738, 4740
Molnaszecső 1750
Molnári 2401
Monaj 4085
Monok 4050, 4078

Monor 1140a, 1140, 1142, **1150,** 1153
Monori elág. 1045
Monori erdő 1045, 1145
Monosbéli elág. 1060, 1061, 4585, 4360
Monosbél 1061, 4360
Monostor 3250
Monostorapáti 2032
Monostorpályi elág. 3795
Monoszló 2031
Monyoródi elág. 2700a, **2820**

Mór 1431 1800, 1816, **1956,** 1960
Mórahalom 3430, 3435
Móricgát 2985
Móriczmajor
Móriczmajori AG bej. út 1010, 1240, 1810a
Mórichelymajor 2425
Móricz hida 1538

Mosonmagyaróvár 1005, 1570, 1575, 1576, 1577, 1578, 1579, 1580. 1590, 1592
Mosonszentjános 1590, 1595
Mosonszentmiklós 1551, 1553
Mosonszolnok 1592
Mozgó 2565
Mócsény 2885
Mőcs újtelep 2862
Mucsfa 2862, 2995
Mucsi 2970
Mucsony 4020
Mucsonyi elág. 4020
Mohi 4040
Mumor 2220
Murarátka 2415
Murasztemenyei **elág.** 2415
Murgal **elág.** 2862, 2965
Murony 3559

N

Nadap 1820
Nagyállásony 2120, 2350
nagyar 3895
Nagyatád 2535, 2556, 2557
Nagyállás 4332, 4380, 4382
Nagyállási bej. út 2545
Nagybajcs 1504
Nagybajom 2525, 2545
Nagybakónak 2448
Nagybarackos 3386, 3390
Nagybarát 1525, 1528
Nagybarca 1061, 4246, 4251, 4284
Nagybánhegyes 3592
Nagybárkány bej. út 4470
Nagybátony 4675
Nagybogdány 2350
Nagybozsva 4055, 4068,
Nagybörzsöny 1090, 1190
Nagybudmér 2872
Nagycenk 1540, 1625
Nagycsány v. mh. 2640
Nagycsepely 2585
Nagycsétény 3810
Nagycsér puszta bej. út 1850
Nagycsécs 4040
Nagydém 1430, 2140
Nagydorog 2925
Nagydorogi útelág. 1020a, 2905, 2920, 2925
Nagyegyháza 1405
Nagyesztergár 1010, 1802, 2080 2110
Nagyér 3450
Nagyfenék 3775
Nagyfüdi puszta bej. út 1541
Nagyfüged 4432, 4435, 4440
Nagygasztal elág. 2050
Nagygéc 3865
Nagygombos 1065, 4587
Nagygörbő 2302
Nagygyanté 3598, 3740
Nagygyimót 2140
Nagyhajmás 2605
Nagyhalász 3810
Nagyhalászi elág. 3960
Nagyhantos 1832
Nagyharsány 2710
Nagyhegyes 2705
Nagyhódos 3865
Nagyhörcsök 1840
Nagyigmánd and 1482. 1512, 1514, 1517

Nagyigmánd-Bábolna v. á. 1512. 1514, 1515
Nagyiván 4332, 4380, 4382
Nagykamarás 3583, 3592

Nagykanizsa 2400, 2401, 2402, 2405, 2415, 2425, 2430, 2440, 2445, 2448, 2450, 2470, 2472, 2525
Nagykapornak 2330, 2328
Nagykapornaki elág. 2230, 2328, 2475
Nagykáta 1140. 3110, 3170, 3175
Nagykeresk 3750
Nagykirályhegyes 3450, 3450
Nagykónyi 2960
Nagykopáncsi elág. 3460
Nagykorpád 2556
Nagykovácsi puszta 1210
Nagykozári elág. 2655, 2700a, 2820
Nagykozár 2655a
Nagyközönyös 4525
Nagykőrösnyesi elág. 4417. 4589, 4590
Nagykölked 1750
Nagykónyi 1045, 3176, 3180
Nagykörü 3680, 4465
Nagykörüi elág. 3680, 4465
Nagylengyel 2220
Nagylóta 3765, 3768, 3795
Nagylóta-Vértes 3768. 3795
Nagylóc 4615
Nagymágocs 1036
Nagymányok 2680, 2862
Nagymizdó 1750
Nagynyomi 4717
Nagypall 2730, 2872
Nagypalli elág. 2240
Nagyrodor puszta bej. út 2120, 2350
Nagyrada 2450
Nagyrábé 3715, 3717, 3720
Nagyrécse 2445, 2448, 2450
Nagyrécse 4410
Nagyrédei csárda 1054, 1055, 1056, 1058, 1060, 1061, 4414, 4550, 4585
Nagyrédei elág. 4410
Nagyrév 3620
Nagyrozvágy 4060
Nagysáp 1234, 1340
Nagysimonyi 1730
Nagysimonyi elág. 1726
Nagyszénamál bej. út 1832
Nagyszakácsi 2330, 2530
Nagyszentjános 1510
Nagyszékely 2950
Nagyszékelyi elág. 2935, 2950
Nagyszékos bej. út 3440
Nagyszokoly 2975
Nagy tatyai elág. 4332. 4380, 4382
Nagytarcsa 1162
Nagytárkányi elág. 2040, 2150, 2308
Nagytevel 2110
Nagytormás ÁG 2965
Nagyvarsány 3950

Nagyvarsány 2022, 2030a, 2031, 2032
Nagyvejke 2962
Nagyvejkei elág. 2995
Nagyveleg 1956
Nagyvenyim 3020
Nagyvisnyó 1061
Nagyvisnyó-Dédes v. á. 1061, 4284
Nak 2995
Narda 1725
Nazály 1478
Nábrád 3875
Nábrád elág. 3875, 3890, 3895, 3950
Nádasdi elág. 1750
Nádasdladány 1878
Nádudvar 3700
Nádudvari elág. 3705
Nádújfalu 4305
Nádújfalui elág. 4001, 4305, 4675
Nágocs 2585
Nárai 1725
Nagyvenzsellas 3311
Nekézseny 4246
Nemesbikk 2605
Nemesborzova bej. út 3865, 3880, 3950
Nemesdéd 1715
Nemesbilk 2315
Nemescsó 1705, 1707
Nemesdéd 2525
Nemesthany 1015, 2300
Nemesheteri elág. 2325
Nemesnádudvar 3351, 3355
Nemestáp 2210
Nemesnépi elág. 2212
Nemesrempehollós 1750
Nemesszalók 2122, 2125
Nemesszentandrási elág. 2328
Nemesvámos 2000, 2030a
Nemesvid 2335
Nemesvita bej. út 2310
Nemti 4001, 4675
Neszmély 1005a, 1006
Negyes 4032, 4340
Námalegy 4070
Némedimajor 2935
Németbánya 2050
Némethalmi elág. 2210
Németkér 2990
Neveri tanya 1174
Nézsa 1178
Nikla 2340
Nógrádgárdony 4744
Nógrádmarcal 4744
Nógrádmarcali elág. 4744
Nógrádmegyer 4615
Nógrádsáp 1178
Nógrádsipek 4665
Nógrádszakál 4605
Nógrádverőce 1090
Nórád 2120, 2350
Nószlop 2117, 2300
Nosvaj 4344
Nova 2220, 2230, 2405
Noval elág. 2210
Noval 4340, 4341
Novákpuszta 1570. 1575

November 7 Erőmű 1015a, 1432, 1890
Nőtincs 1180, 1182, 4715
Nőtincsi elág. 1970, 1180, 4715
Nőtincs 2030a 2120

Ny

Nyakta 1520, 1525
Nyárád 2122, 2125
Nyáregyháza 1142
Nyárlőrinc bej. út 1040, 3072
Nyársapát 1045, 2126
Nyergesújfalu 1005a, **1006, 1360**
Nyergesújfalu v. á. 1360
Nyesztelnyepuszta ÁG. 1430, 1516
Nyék 2070a 4320
Nyékládháza 4030, 4040a, 4040
Nyéstai elág. 4085
Nyilas 3179
Nyíracsád 3795
Nyírkáránv 3795
Nyírád 2040, 2150, 2308, 2350
Nyíradi elág. 2040, 2150
Nyírbátor 3775 3780, 3785, 3795
Nyírbeltek 3780, 3785, 3795
Nyírbogdány J780. 3830, 3915

Nyíregyháza 3780, 3800, 3810, 3815, 3830, 3915, 3960, 4048
Nyíregyházai elág. 4048
Nyíregyházi 3760
Nyírlbrony 3780, 3830
Nyírlsa puszta 1055, 4315, 4455, 4456
Nyírkáta 3845
Nyírkércs. 3780, 3830
Nyírlövő 3950
Nyírlugos 3780, 3785, 3795
Nyírmihálydi 3795
Nyírpazonyva 3857
Nyírpazony 3780, 3830, 3915
Nyírpilis 3780, 3785, 3795
Nyírtass 3915
Nyírtét 3915
Nyírtura 3780, 3830, 3915
Nyírtura 3775
Nyíronar bej. út 4005
Nyögér 1740
Nyúl 1525. 1527

O, Ó

Óbarok 1405
Óbudavár 2031
Ócsa 1535
Ócsaműios 4050
Ódörögd pusztai elág. 2308, 2350
Odertó 3785
Óhíd 1015, 2302, 2303, **2304,** 2305
Ókőhegypuszta 1851, 1855
Ókörvi elág. 3740
Olaszkocsér 1010. 1240, **1244,** 1810a, 1818
Olasz 2055
Olaszfalu 2055
Olaszfalui elág. 1527,
Olaszliszka 4060, **4070**
Olaszliszka-Tolcsva v. á. bej. út 4070
Old 2650
Ómalomsok 1536
Ond 4070
Onod 4040
Ónyág 3857
Orfalu 2625
Orfalui elág. 2625
Orfalui puszta üdülő 2335
Ormánypuszta 2710
Orokiás bej. út 2230
Orosháza 1025, 3592, 3595, 3599, 3999
Orosi puszta 3740
Orosz 2300
Orosziány 1430
Országút 2620, 2625, 2630, 2830
Orosztony 2650
Orsiházai elág. 2605
Orsifyasomyfa 1730
Orsova 4340, 4341
Orsvhelymajor (Kőrösy-ház 1540, 1541, 1542, 1545
Orsztapán 2630
Ozsd 4000, **4001, 4208, 4215, 4218, 4219, 4220, 4230, 4244, 4246, 4250 4251, 4254, 4255**
Ozora 2625
Ozoral elág. 1851

Ö, ő

Ócs 2117
Ócsény 2992
Ócsényi szőlőhegy 4021, **2990,**
Ocsód 1040, 1060
Ór 3830, 3840
Órdönggsmajor 1031
Öregcsertő 2605
Öreglak 2340
Öregmajor 3430, 3435
Örhalom 1070, **4744, 4750**
Örinkó 1234, 1240
Örisastelelen v. á. bej. út 1765
Örkény 1030a
Örkénypuszta 1534a
Örménykúti iskola 3560
Örsujtanya 1840
Örtilos 2625
Öserdő 1175. 1182. 4715
Ősi 1478. 1910
Őszki bej. út 1015a,
Őszlelek bej. út 1855, 1858
Őttlik 1530
Öttevény 1005, 1554
Öttömös 3320, 3420
Ötvöspuszta 2305

P

Pacsa 2230, 2328, 2472, 2475
Padrag 2040, 2177, 2150
Paks 1020a, 1029, 1030, **2905, 2940, 2945, 2950**
Palatinus 2885
Palkó elág. 2620, 2630
Palin 2470
Pallagpuszta elág. 3785
Palotabozsok 2720
Palotás 2675, 4414, **4416, 4417,** 4569
Paltonok 2015a
Pankotai ÁG 3566
Pannonhalmi elág. 1522
Pannonhalma v. á. bej. út 1525
Pannónia puszta bej. út 1265
Panyola 3975
Pap 3960
Pap erdő 2350, 2308
Papkeszi 1925, 2908
Papmelegi 1210

Declassified in Part - Sanitized Copy Approved for Release @ 50-Yr 2013/08/26 : CIA-RDP81-01043R002400040001-6

Declassified in Part - Sanitized Copy Approved for Release @ 50-Yr 2013/08/26 : CIA-RDP81-01043R002400040001-6

Papos 3810, 3840
Pápfalt XC 1560
Papréti elág. 1205, 1206, 1207
Paradicsompuszta bej. út 1006, 1480, 1482, 2980, 2985
Parassa puszta 1190
Parasztmalom 2210
Parasztnya 4003
Parád 1056, 3145, 4220, 4310, 4315, 4322, 4450, 4456

Parádfürdő 1056, 3145, 4220, 4310, 4315, 4323, 4450, 4456
Paradhuta 4450
Parádi ötelág 1055, 1056, 3145, 4220, 4315, 4450, 4455, 4456
Parádsasvár 4323, 4450
Parádsasvári elág. 1056, 3145, 4220, 4315, 4323, 4450, 4456

Patacs 2635
Patak 4715, 4717
Patakom 2575
Patapoklos 2567
Patca bej. út 2550
Pati elág. 2440
Patosfa 2567
Patvarc 4744
Paula puszta 1851, 1855
Pázin 4060
Pálhi v. á. elág. 3355
Páka 2405
Pákosd 1820
Pálháza 4065, 4068
Páli 1538
Pál major 1890, 2040, 2120, 4615, 4675, 4750
Pálmonostora 3267
Pálmonostori elág. 1030
Pányoki elág. 4065, 4080
Pánd 1140

Pápa 1430, 2050, 2110, 2117, 2120, 2122, 2125, 2140, 2300, 2330
Papadereskei elág. 2122, 2125
Papakovácsi 2117, 2300
Pénzkovácsi elág. 2050
Papsalamon 2350
Papsalamoni elág. 2120
Pápoc 1722
Paprád 2645
Pásztori 1538

Pásztó 1065, 4405, 4455, 4470, 4615, 4740
Patka 1818
Páty 1230, 1232, 1248
Pátyi elág. 1231, 1232
Pázmánd 1820
Pázmándfalu 1520, 1525
Pecöl 1730, 1740
Pellérd 2645
Pellérdi elág. 2635, 2640, 2645
Penc 1175, 1176, 1177, 1178
Penészlek 3795
Penészleki lápa 3795
Penyige 3865, 3880, 3950
Perbál 1231, 1232, 1233, 1320, 1810
Perbáli ÁG Közp. major 1230, Perecse 4085,
Pereked 2660
Peremarton gyártelep 1925, 2008
Peresznye 1705
Pereszteg 1540
Perkáta 1830a, 1830, 1831, 3012, 3015
Perkupa 4299

Pernyés tanya 3717
Perőkényi elág. 1790
Pervát puszta bej. út 1516
Pestszentlőrinc 1135, 1140a, 1140, 1145

Petőfibánya 4406, 4414, 4416, 4587
Petőfiszállás 3267
Petőfiszállási elág. 1030
Petőháza 1620
Petőháza v. á. bej. út 1540
Petőmihálytia 1795
Petriventei elág. 2400 2401
Petrikeresztur 2220
Pettend 1015a, 1890
Péch Antal táró 4254

Pécs 1020, 2605, 2607, 2610, 2620, 2625, 2630, 2632, 2635, 2640, 2645, 2650, 2650a, 2650a, 2655, 2660, 2665, 2675, 2680, 2685, 2695, 2700, 2700a, 2710a, 2710, 2820
Pécsbagota 2640
Pécsely 2015, 2020, 2022
Pécselyi elág. 2020, 2022, 2030a
Pécsszabolcs 2695

Pécsvárad 1020, 2660, 2675, 2730, 2872
Pécsvárad v. á. 2660
Pély 4326
Péntekhely 2690, 2695
Pénzeygyár 1010, 1802, 2110
Penzpataki őrház 1058, 4000, 4350
Pér 1516a, 1520
Péri 1153
Péripuszta 2520
Pétermonostori elág. 1030

Pétervására 4001, 4220, 4304, 4305, 4310, 4362, 4450, 4675
Pétfürdő v. á. bej. út 1925, 2008
Pilinyi 1070, 4750
Pilinyi elág. 1070, 4675, 4750
Pilis 1045,
Pilisborosjenő 1222
Pilisborosjenői téglagyár 1005a, 1220, 1221
Piliscsaba 1005a, 1006, 1233, 1320, 1321, 1810
Pilicsaba 1006 1005, 1006
Piliscsév 1315
Pilismarót 1200a, 1200
Pilisszántó 1220, 1221
Pilisszentiván 1221
Pilisszentkereszt 1210
Pilisszentlászló 1205
Pilisszentlélek 1300
Pilisvörösvár 1005a 1006, 1220, 1221
Pincehely 2935, 2950, 2955, 2960
Piricse 3780, 3785, 3795
Pirtó 3360
Piszkes tető 1055, 1065, 4455, 4456
Pitvaros 3450
Pócsa 2872
Pocsaj 3765
Pocsaj-Esztár 3765
Pogányszentpéter 2430v 2525
Pogányvár 4470

Pogonyi pusztai elág. 4001; 4250
Pohalmi elág. 3503
Polgár 4040, 4048
Polgárdi 1850a, 1850, 1851
Polgárdi ipartelepek v. á. 1850a
Pomáz 1210
Pornópapáti 1725
Porosszó 4332, 4372
Porrog 2425
Porrogszentkirály 2425
Porrogszentpál 2425
Pörzombat 2210
Pörtelek 3160
Porva 2075
Postatelki bejáró 3583a
Pósvár 4220, 4305, 4310, 4450, 4675
Potony 2565
Pövcsi elág. 2240
Pölöske 2328
Pölöskei elág. 2230
Pölöskefői elág. 2470
Pörböly 2700
Püspöki puszta bej. út 4605
Pötrete 2472
Pród 4040
Prügy 4049
Purgli telep bej. út 1514a
Pusztaapáti bej. út 2935
Pusztaberki 4715
Pusztaberki elág. 1070, 1180
Pusztacsó bej. út 1705
Pusztadomaháza 3660, 3670
Pusztaegres 1840
Pusztaföldvár 3592, 3595
Pusztahencse 2922
Pusztahidvég 4322, 4372
Pusztajenő v. mh. 3615
Pusztakajmád 2935
Pusztakóca 4375
Pusztakovácsi 2340
Pusztakökút 4321, 4323, 4443, 4446
Pusztamagyaród 2400
Pusztamárkháza 4001, 4675
Pusztamérgesi elág. 3410, 3420
Pusztamérges 3378, 3420
Pusztamiske 2360
Pusztamizsei elág. 3150, 3690
Pusztamonostor 3128
Pusztaottlaka 3583
Pusztaottlakai elág. 3592
Pusztapáka 1530
Pusztasomorja 1590, 1595
Pusztaszabolcs 3660
Pusztaszántó elág. 1070, 1180, 4715
Pusztaszemes 2584, 2585
Pusztaszentlászló 2400
Pusztaszer Géczi tanya 1030
Pusztaszikszói AG 3680, 4331, 4332, 4335, 4585
Pusztaszörös 3775
Pusztavacs 1142

Pusztavám 1431, 1800
Pusztavörcsök 2415
Pusztazámor 1267
Putnok 1061, 4001, 4250, 4255, 4284
Puski 1577
Püspökallap puszta bej. út 1516a
Püspökladány 3715, 3720
Püspökladányi elág. 3521, 3708, 3709, 3715, 3740a, 3765
Püspökmk 2730, 2872
Püspökszilágy 1174

R

Rabetz kanyar 1230, 1232
Rádóczfalva 4003
Rajkay 1061, 4020, 4120, 4250, 4284
Rajka 1005, 1580

Rajka Országhatár 1005
Rákaca 4090, 4299
Rákacaszend 4299
Ramocsaháza 3780, 3830
Raposka 2030
Raposkai elág. 2030
Ravazd 1527
Rábacsanak 1538
Rábacsécsény 1541
Rábagyarmat 1762
Rábahidvég 1750
Rábakecöl 1625
Rábapatonai elág. 1540, 1541, 1542, 1545
Rábapatona 1542
Rábapatona v. mh. 1542
Rábapordányi elág. 1638
Rábapordány 1542
Rábasebes 1536
Rábaszentmihály 1541
Rábaszentmiklós 1541
Rábatamási bej. út 1540
Rábatótfalu 1770
Rábcakapi 1545
Rácalmás 2007
Rácalmási v. á. bej. út 1020a, 3005, 3007, 3010
Rácegres 2575, 2595
Ráckeresztúr 1831
Ráckeve 1106, 1108, 1114 1116
Rád 1175
Radócsölked 1750
Rádöl elág. 2230, 2328
Rákóczifalva 3620a
Rákóczi telep 1035
Rákóczifalu 3620a
Rákos (Makórákos) 3450, 3460
Rákosgalsta 1165, 1172
Rákoi 2575, 2595
Rárós 3297
Rárós puszta 4605
Rásonyapáberence 4090
Rátka 4070
Recsk 4220, 4310, 4315, 4323, 4450

Recsk-Parádfürdő v. á. (bej. út) 1056, 4310, 4315, 4323, 4450
Recski Kőbánya bej. út 4310, 4315, 4323, 4450
Recski Kőbánya 1056, 4310, 4315, 4323, 4450
Recski Kőbánya bej. út 4310, 4315, 4323, 4450
Reformátuskovácsháza 3585
Regöly 2965
Remete 3597, 3598, 3740
Remetel elág. 2978
Resznek 2212
Resi bej. út 2300
Resi 2321
Réde 1520, 1522, 1525a, 1525
Rédicsi elág. 2212
Rém 3375
Répáshuta 4350
Répáshuta bej. út 1058, 4000, 4320
Répáshutai elág. 4398
Répáspuszta 2575, 2595
Répás tanya bej. út 1178
Részletek 3311
Rétalap 1514a

Rétköbérencs 3915
Rétság 1070, 1180, 1182, 4715, 4720
Rétszilas 1835, 1840
Révfülöpvár 4060
Rigye 4060
Rigyikai bej. út 3960
Rigyác 2402
Rigyáci elág. 2400, 2401, 2402
Rihai elág. 3390
Rimóc 4668
Rinyaskovácsi 2545
Rinyaújnepi elág. 2555
Rinyatelep 4052
Röbertvölgy bej. út 1840
Rohod 3830
Románd 1430
Romhány 4761, 4765
Romicút 1527, 2004, 2006
Rommpuszta 2655
Rónahát major 4054
Rónya puszta 4255
Rosszaszentmárton 4405, 4414 4414
Rosszaszentmártoni elág. 4405, 4414
Rozsály 3865
Rozsálypuszta 3900
Rójtökmuszaj 1620
Rőszke ötelág. 3440
Rőszke o. h. 1030, 3440
Rudabányácska 4065
Rudolftunyai elág. 1055, 4315, 4455, 4456
Rudolftelepi elág. 4020
Rum 1740
Ruzsa 3420

S

Sajóbábony 4003, 4004, 4005, 4115
Sajóbábonyi elág. 4001, 4003, 4004, 4005, 4020, 4115
Sajóecseg 4005
Sajógalgóc 4255
Sajógalgóci elág. 1061, 4001, 4284
Sajóhídvég 4035
Sajókaza v. á. bej. út 4001, 4120, 4246, 4281, 4255
Sajókapolna bej. út 4003
Sajókeresztúri elág. 4003, 4004, 4115
Sajóládi 4035, 4040a
Sajólászlófalvi elág. 4003
Sajómercse 4250
Sajónémeti elág. 4001
Sajóörös 4040
Sajópetri 4040a
Sajópüspöki 4001
Sajószentpéter 4001, 4003, 4020, 4115
Sajószöged 4060
Sajóvámos 4004
Sajóvelezd 4255
Sajóvelezdi elág. 4250, 4255

Salgótarján 1070, 4001, 4305, 4605, 4610, 4615, 4640, 4646, 4750
Salgótarján külső pu. bej. út 1070, 4001, 4615, 4622, 4750
Sand 2440
Sandi ötelág. 2430, 2440, 2525
Sarkad 3597, 3598, 3740

Sarkadkeresztúr 3598, 3740
Sárcsi 4301, 4322, 4372
Sárholom-Cinkotai Nagyicce 1054, 1055, 1056, 1058, 1060 1061, 1065
Sárhegy ÁG bej. út 1514a
Sárhalomlája 1529
Sárhalomalja bej. út 1520, 1525, 1529
Sárhegy 1878
Sárhegyi szőllők 1736
Sárgod 2300
Sárvár 2965
Sárújfalu 1070, 4675, 4750
Sáry 4030
Sámsonháza 4470
Sándorfalva 3290
Sándorháza 1830, 3015
Sántos 2620
Santosi elág. 2570, 2680
Sap 3720
Sárazsadány 4070
Sárand 3715, 3740a, 3765, 3795
Sárhegyi 1835, 1840
Sárfimizló 1756
Sárhidai v. á. bej. út 2400, 2470
Sári 1030a, 1033, 1034
Sáribesnyői áll. gazd. 1030a
Sárikaparás 1033, 1034
Sári puszta 2540
Sárisáp 1321, 1810
Sárkeresztes 1431, 1800, 1815, 1880
Sárkeresztúr 1835
Sárkeszi 1879
Sármellék 2325, 2450
Sárok 2710
Sárosd 1832
Sárospatak 4060, 4064, 4070
Sárrétudvari 3715
Sárszentágota 1835
Sárszentmihály 1878
Sárszentmiklós 1835, 1840
Sárszentlőrinc 2925
Sárvár 1730, 1740
Sashegy ÁG. bej. út 1514a

Sásd 2610, 2620, 2630, 2830
Sáta 4246, 4250, 4251

Sátoraljaújhely 4050, 4062, 4065, 4068, 4070
Sátorhely 2710
Sávoly 2330
Sejce 1181
Sejcei elág. 1070, 1180, 1181
Selyeb 4085
Sellye 2640
Selyp 1065, 4406, 4414, 4416, 4587
Semjén 4060
Semjénháza 2401
Seregélyes 1830a, 1832
Serényfalva 4250
Sé 1725
Sédfürdő 2120, 2350
Sényő 3915
Sérfenyősziget 1578
Sikátorpuszta bej. út 1165, 1172
Sikfőkút 4344
Sikfőkúti elág. 4344
Siklós 2650, 2650a, 2710
Siklósnagyfalu 2650
Sikondafürdői elág. 2620, 2630
Sikvölgypuszta 1438, 1439
Sikvölgy szanatórium 1438, 1439
Simai elág. 4070
Simonfa 2565

Simonfapuszta 1851, 2935
Sima telep 1020a, 1831
Sipképi 2965
Sirkapárdi elág. 2965, 2980, 2985

Siófok 1855, 1925, 2584, 2587, 2965
Siposmalom 3410
Sirok Yr. mh. 4220, 4305, 4310, 4315, 4321, 4323, 4443, 4446, 4450
Sitke 1730
Sokorópátka 1530
Solt 1025, 3085, 3060, 3065, Sóti Petőfitelep 1025
Sóltvadkert 3070, 3360, 3367, 3368
Solymár 1221
Solymári elág. 1005a, 1006, 1220, 1221
Somberek 2720
Som 2965
Somhegypuszta 1010, 1802, 2110
Somlójenő 2192
Somlószőlős 2120, 2350
Somlószőllősi elág. 2192
Somlóvásárhely v. á. bej. út 2120, 2192, 2350
Somlóvecse 2350
Somogyacsa 2980
Somogyapáti 2567
Somogybabod 2995
Somogybükkösd 2425
Somogycsicsó 2430
Somogydöröcske 2580
Somogyfajsz 2340
Somogygeszti 2595
Somogyhatvan 2567
Somogyjád 2620
Somogyjámon 2330
Somogysárd 2520
Somogysimonyi 2335
Somogyszentgyl 2540
Somogyszil 2570
Somogyszili elág. 2995
Somogytur 2590, 2595
Somogyvár bej. út 2620
Somogyvámos 2567
Somogyvazló 2620
Somolyi 4219
Somolyfő 4219
Somolyi elág. 1060, 4001, 4218, 4219, 4220, 4230,
Somtető 1065, 4455
Somkút 3880, 3950
Somnya 1840a

Sopron 1540, 1605, 1610, 1615, 1618, 1620, 1625
Sopronbánfalva 1605
Sopronhorpács 1620
Sopronkövesd 1610
Sormás 2400, 2401, 2402
Sorokpolány 1750
Soroksár 1025, 1030a, 1033, 1034, 1130a, 1135
Sóshartyán 4615
Sóskút 1267
Sóstófalva elág. 4050
Sóstó 1174
Sóstó fürdő 3272
Sóstógyógyfürdő bej. út 3812, 3960
Sótony 1740
Sójtör 2400
Söpte 1705, 1710
Söptér bej. út 1529
Söréd 1010, 1431, 1800, 1802, 1815, 1816

Sörkevár 1020a, 1831
Sörétvölgy 1020, 2670, 2995
Sövényháza 3293
Sukoro 1820
Sur 1516
Surd 2425
Surjakeret 3660, 3665
Suta 4208
Sutus falu 3215
Sükösd 1025, 3351, 3355
Sükösdi vlaszárnyasteleep 1025, 3351, 3355
Sülysáp 1050, 1156, 1157
Sülysápi elág. 3120
Sümeg 1015, 2040, 2150, 2300, 2302, 2304, 2306, 2308
Sümegcsehi 2302
Süttő 1005a, 1006

Sz

Szabadbattyán 1840a, 1850a
Szabadegyháza 1830a, 1830
Szabadkígyós 2695, 3598
Szabadságforrás 1206
Szabadságtelep 1220
Szabadságtelep v. mh. 2340
Szabadság akna 4254
Szabadságpuszta b. út 2000, 2015a
Szabadszállás 3074, 3210
Szabadszállási elág. 3065
Szabadszentkirály 2640
Szabás 2556
Szabolcsbáka 3985
Szabolcsveresmart 3900
Szabolcsuta 3795
Szajk 2700a, 2820, 2872
Szalaj elág. 4220, 4305, 4310, 4321, 4450, 4675
Szaj-ol 3660, 3665, 3672
Szakadát 2945
Szakácsi bej. út 4010
Szakály 2965

Szakály-Hőgyész v. á. 2862, 2965, 2970
Szakcs 2995
Szakmár 3311
Szakoly 3785
Szakony 1620
Szakonyfalu 1770
Szalacsy puszta bej. út 1541
Szalafő elág. 1765
Szalapa 1018, 2303, 2304, 2305
Szalaszend 4076
Szalatnak 2620a
Szalántai Béregi kanyar 2720
Szalkszentmárton 1025
Szalmatence 1070, 4675, 4750
Szalonna 4299
Szamosbecsei ötelág. 3865
Szamosi szőllők 1482, 1515
Szamosker 3850
Szamossályi 3855
Szamosújlak bej. út 3855
Szanazug 3583a
Szanda 4738
Szandaszőllős 3620a
Szanty 1536
Szany-Rábaszentandrásv.á.1536
Szapárfalu 3660, 3665

Szarvas 1040, 3560, 3565, 3566, 3569
Szarvasd 2995
Szarvasgede 4414, 4416, 4417
Szarvasheygtelep 1265
Szarvaskend 1750
Szarvaskő, 1060, 1061, 4305, 4360
Szatmárcseke 3880
Szatymazi temető 3293
Szatymazi elág. 1030
Szagy 2630
Szák 1482, 1515
Szaki elág. 1430a 1482
Szalka 2990
Szálkai elág. 1021, 2990
Szántódi rév bej. út 2584
Szántód-Kőröshegy v. v. 2584, 2585
Szántómajori iskola 3599
Szántópuszta 1025
Szápár bej. út 1010, 1802, 1945, 2110
Szarzsd 2935
Szárföld Oati elág. 1540
Szárító puszta bej. út 1160
Szászberek 3150, 3690
Szászhalombatta v. á. 1285
Szászhalombattai elág. 1020a
Szászfa 4090

Szászvár 2605, 2680, 2862
Szátok 1070, 4720, 4761
Szebenye 4076
Szederkény 2660, 2700a, 2820
Szedres 2935
Szedresi ötelág. 1020a, 2905, 2935

Szeged 1030, 3280, 3285, 3288, 3290, 3291, 3292, 3293, 3405, 3410, 3420, 3430, 3435, 3440, 3450, 3450a
Stephalom 3521a, 3521, 3533
Szekeres tanya AG. bej. út 4375

Szekszárd 1020a, 1020, 1021, 2670, 2675, 2680, 2905, 2935, 2965, 2980 2985, 2990, 2992, 2995
Szelő 2660
Szemely 2710
Szemenyei elág. 1740
Szemere 4076
Szemeremegy 1535, 1536
Szend 1482, 1515
Szendehely 1070, 1180
Szenna 2550
Szentantalfa 2031
Szentbalázs 2620
Szentbalázs v. á. 2620
Szentbékálla 2031
Szente 4765

Szentendre 1200a, 1200 1202, 1205, 1206, 1207
Szentes 1031, 1035, 3299, 3566
Szentesfarnya 3599
Szentgál 2040
Szentgálkaszker 2595
Szentgálpusztai AG bej. út 2965, 2980, 2985

Szentgotthárd 1762, 1765, 1768, 1770
Szentgyörgyvár 2322, 2328
Szentgyörgyvári elág. 2322, 2328, 2450
Szentgyörgyvölgy 2210
Szentimrefalva 2300
Szentimremegyeközség 1730, 1740
Szentistván 4394

Szentistván puszta bej. út 1575
Szentjakabfa 2031
Szentjánosbarnabafa 1527, 2004, 2005
Szentkirályszabadja 1527, 2004, 2005
Szentkuti puszta 2700a, 2820
Szentlászló 2565
Szentlászló 2400
Szentlőrinci elág. 2640
Szentlőrinckáta 3105
Szentlőrinckátai elág. 1060, 3105
Szentmártonkáta 1050, 3105, 3110
Szentmártonkátai ÁG bej. út 3105
Szentmihálytápuszta 2565
Szentpál puszta bej. út 1535, 1536, 1538, 2980, 2985
Szentpéterfa 1720
Szentpéterszeg 3708, 3750, 3765
Szentpéterúr 2475
Szentpéterúri elág. 2328
Szentsimon 4215
Szenyéri elág. 2330, 2530
Szepes 3720, 3765
Szepetnek 2401, 2402
Szeremle 3395
Szerencs 4050, 4070, 4078,
Szergény 2125
Szetehárszeg puszta 1190

Szécsény 1070, 4605, 4615, 4665, 4668, 4675, 4744, 4750
Szécsényi ötelág. 1065
Szécsisziget bej. út 2415
Szekely 3780, 3830, 3915
Székelyszabar 2720, 2872
Székesfülöp 1170, 1171

Székesfehérvár 1015a, 1431, 1800, 1802, 1810a, 1810, 1815, 1818, 1820, 1830a, 1830, 1831, 1832, 1835, 1840a, 1840, 1850a, 1850, 1851, 1878, 1880, 1885, 1890
Székí puszta 1015, 2120, 2192, 4250
Szőphalom 4065
Szépkilátó 2310
Szépalmkápolnatanya 1090, 1190
Szépülgyes 1020, 2670, 2995
Szigetbecse 1108
Szigetbalom 1126, 1128
Szigetmonostori rév 1200a, 1230
Szigetvár 2565, 2567
Szigliget 2030
Szihalom 4335, 4372, 4392, 4461, 4585
Szikszó 4010, 4080, 4085, 4090, 4095
Szil 1538
Szilasgopony 4646
Szilágy 2660
Szilágyi elág. 1020, 2675
Szilagyi tanya 3740a
Szilagypuszta 2660
Szilsárkány 1538
Szilvágy 2210
Szilvási elág. 2650a
Szilvásiköl elág. 4646
Szilvásszentmárton 2550
Szilvásvárad 1061, 4244
Szilvásváradi elág. 4360
Szin (v. ő.) 4260, 4299
Szinpetri 4250
Szirák 1178, 4414, 4590
Sziraki szőllők 1178, 4414
Szirmabesenyő 4004

Declassified in Part - Sanitized Copy Approved for Release @ 50-Yr 2013/08/26 : CIA-RDP81-01043R002400040001-6

Declassified in Part - Sanitized Copy Approved for Release @ 50-Yr 2013/08/26 : CIA-RDP81-01043R002400040001-6

Szirmabesenyői elág. 4003, 4115
Szob 1090, 1190
Szobi rév elág. 1200a, 1200
Szolád 2585

Szolnok 3665, 3610, 3620, 3620a, 3630, 3660, 3662, 3665, 3672, 3675, 3680, 3690, 4330, 4465
Szolnok-Alcsi 3675, 3680, 4330, 4465
Szolnok rádió áll. 3680, 3690, 4330 4465

Szombathely 1705, 1710, 1715, 1720, 1725, 1730, 1740 1750
Szomlód 1476
Szomolya 4391
Szomolyom 3240a
Szomor 1234, 1235, 1410
Szomori elág. 1234, 1235, 1240, 1244, 1410, 1810a
Szorosad 2580
Szőc 2040
Szőc bej. út 2040, 2117, 2150
Sződ 1173
Sződliget 1070, 1090, 1170, 1173
Szőkedencs 2330
Szőlőkardos elág. 4299
Szőlőkeryűk 2340, 2583, 2620
Szőlőskislak 2340, 2383
Szőllőtelep 1221, 1232
Szőny 1005a, 1480
Szőreg 3285, 3291, 3292
Szőreny 2585

Szülőváros 1830, 1020a, 1050, 1021, 3005, 3027, 3010, 3015, 3020, 3025, 3030, 3035, 3045, 3050, 3055, 3060, 3065
Sztanity járás 3378, 3430, 3435
Szúcs bej. út 1060, 4230, 4304, 4305
Szucs 1060
Szúcs bányatelep 1060, 4230, 4304, 4305
Szuhafő 4265
Szuhakálló elág. 4020
Szuhakálló-Mucsony v. á. 4020
Szulimasi elág. 2565
Szúpatak elág. 4675
Szurdokpüspöki 4405, 4740
Szurdokpüspöki elág. 1065
Szúsci 4496
Szügy 4737, 4738, 4740
Szürmaréti elág. 2730, 2872

T

Tab 2585, 2590, 2977, 2978
Tabajd 1244, 1818
Tabdi elág. 3355
Tabod 2980
Taboderdahely 2985
Tagron 2031
Tagyongusztas ÁG bej. út 1485
Tahi 1200a, 1200, 1202,
Tahitótfalu 1202,
Taib 3405
Taksony 1025, 1133, 1134
Taktabáj 4049
Taktaharkány 4049
Taktaharkányi elág. 4070

Taktaknéz 4049
Talándörögd 2032

Tamási 2960, 2965
Tamás kútja 1058, 4000, 4350
Tamóca puszta 4675

Tapolca 2030, 2031, 2032, 2068, 2310, 2350
Tapolcafő 2050
Tapsony 2330, 2530
Tar 4470
Tarany 2557
Tard 4396
Tardi elág. 4396, 4398
Tardi útelág. 4031, 4396
Tardosbánya (Tardos) 1235, 1420
Tardosi kőbánya v. mh. 1061, 4360
Tari elág. 4455

Tarján 1235, 1340, 1410, 1410a, 1412, 1420
Tarnabod 4327
Tarnabodi elág. 4327
Tarnaleleszi 1060, 4001, 4220, 4230, 4304, 4305,
Tarnamére 4430, 4432, 4435, 4440
Tarnaszi 4430, 4432
Tarnaszentmária 4321, 4323, 4443, 4446
Tarnaszentmiklós 4326
Tarnaszalány 4432, 4435, 4440
Tarnócza puszta 1850
Tarpa 3890, 3950
Taksony 1025
Taskonypuszta elág. 3660
Tass 1025, 3085
Tasár 2570

Tata 1006, 1420, 1476, 1478, 1479, 1480, 1482, 1485, 1495

Tatabánya 1340, 1405, 1410a, 1410, 1412, 1420, 1430, 1430a, 1431, 1435, 1436, 1438, 1439
Tataháza 3430, 3435
Tatármező 1054, 4000, 4445, 4446
Tatárszentgyörgy 1033, 1034, 3075
Tátor (Kőhegy) Túristaház elág.) 1207
Táborfalva 1030a
Tác 1860a
Tákos 3950
Tállya 4070
Támpusztor 2330, 2335, 2530
Táp 1520, 1525
Tápiobicske 1140, 3170
Tápiógyörgye 3151, 3155
Tápiósáp 3151
Tápiószecső 1050, 3110, 3115
Tápiószele 3160, 3170
Tápiószentmárton 1140, 3170, 3175
Tápiószőlős 3170
Tápiónyrsuzta 1516a, 1520, 1529
Tápszentmiklós 1520, 1525
Tápszentmiklósi elág. 1430,
Tarnoki elág. 1015a, 1267
Tárnokréti 1545
Tárkány 1512, 1515
Tát 1005a, 1006, 1360, 1361
Tátrári útelág. 3360
Tátrár 3070, 3368
Tejert üdülő 1025
Tejfalusziget 1579
Teklafalu 2565
Telekes 1756

Teleki elág. 2585
Telki 1231, 1232
Telkibánya 4065, 4068,
Temetic 2920
Tengőd 2977, 2978
Tenk 3680, 4324, 4325, 4326, 4330
Tereske 1070, 4720, 4761
Tereskei elág. 1070, 1180, 4720
Tereny 4738
Terézhalmi iskola 3378
Tercpes 4220, 4305, 4310, 4321, 4450, 4675
Teskánd 2210
Tététlen 3700
Tevel 2862, 2980
Tevell elág. 2862, 2965
Téglás 3785
Tékes 2830
Tényő 1530
Tepe 3740a, 3765
Tépel elág. 3521, 3715, 3740a, 3765
Tés 1945
Tésa 1190
Téseny 2640
Tét 1535, 1536, 1538
Tétalaljai elág. 3065
Tétszentkút 1536
Tibolamajor 2340
Tiboldanke 4025, 4030, 4031
Tihany 2020
Tikos-Holládi elág. 2330
Timármuszta bej. út 1956
Tinnye 1233, 1320, 1810
Tinnyejászfalu 1005a
Tiszadöny 3890
Tiszabábolna 4032, 4340
Tiszabecs 3880
Tiszabő 3660 3668
Tiszabura 3660
Tisza cipőgyár 3620a, 3620
Tiszacsécse 3880
Tiszaderzs 3650, 3660,
Tiszadorogma 4032, 4340
Tiszaföldvár 3620, 3630

Tiszafüred 3660, 3665, 3670, 4332, 4372, 4375, 4377, 4380
Tiszagét árnáz 4040, 4048
Tiszagyenda 3660, 3665
Tiszaimoka 3620
Tiszakarac 3665, 4332, 4372, 4380
Tiszajenő bej. út 3615
Tiszakarpyar 3930, 3960
Tiszakeresény 3890
Tiszakeszi 4033
Tiszakécske 1045, 3180, 3235, 3615
Tiszakörös 3880
Tiszakürt 1040, 3072, 3615, 3620
Tiszaladány 4040
Tiszalöki útelág. iskola 3810
Tiszamára 4331, 4332, 4372
Tiszaörs 3665, 4332, 4372, 4380, 4382
Tiszaörsfürdő 3665, 4372, 4382,
Tiszaörsfürdő elág. 3665, 4372, 4380, 4382
Tiszaörvény 4377
Tiszapalkonya 4040

Tiszapalkonya Erőmű 4040, 4048
Tiszapalkonyai elág. 4040, 4048
Tiszapüspöki elág. 3660, 3665, 3672
Tiszapüspöki 3672
Tiszaráci bej. út 3960

Tiszaroff 3660, 3665
Tiszaszászi elág. 4048
Tiszaszüly 3680, 4460
Tiszaszalka 3890, 3985
Tiszaszederkény 4040
Tiszaszentimre 3670
Tiszasziget 3992
Tiszaszőlős 3660, 3670
Tiszaszőlősi elág. 3665, 4332, 4372, 4380
Tiszatarros 4049
Tiszatarján 4034
Tissaug 1040, 3072
Tiszaügy v. á. elág. 1040, 3072
Tiszaújfalu 3265
Tiszavalk 4032, 4340
Tiszavasvári elág. 4052
Tiszavárkony 3610
Tiszavid bej. út 3890
Tiszaberek 3865
Titelhegytelep bej. út 3068
Tivadar 3890, 3950
Tiszalmás 3110
Tófalu 4324
Tófő 2605
Tokaj 4049
Tokaj puszta 2550
Tokod 1234, 1321, 1340

Tokod-Altáró 1005, 1006, 1234, 1321, 1340, 1360 1361
Tokod üvegyár 1005a, 1006, 1360
Tokorcs 1730
Tolcsva 4070
Told 3758

Tolna 1020a, 1021, 2903 2907, 2908, 2910, 2915
Tolna-Mőze v. á. 1020a, 2905, 2910
Tolnanémedi 2935
Tolnaszigeti ÁG. 2915
Tomajmonostora 3670
Tömalmi elág. 1610, 1618
Tömalomfürdő 1615
Tomor 4010, 4095
Tomori elág 4010, 4085, 4095
Tompa 3360, 3430, 3435
Toponár 2575, 2595
Torbágy 1010, 1248
Tordas 1831
Tormás 2630
Tormásfölde 2415
Tornaszentjakab 4299
Tornyiszentmiklós 2415
Tornyópuszta 1410a
Tornyospálca 3940
Torony 1725
Tortyogó 2635
Tótfalu 3795
Tótfalusi völgy 4244, 4360
Tótkomlós 3450, 3460, 3585
Tótszentmártoni elág. 2400, 2401
Tótszentmárton 2401
Tótszerdahely 2401
Tótvár puszta 1015, 2302, 2304, 2305
Tótvásony 2020, 2030a, 2120
Tótvázsnert 1479, 1495
Tök 1231, 1810
Tökül 1128
Töltéstava 1529
Töltéstavai elág. 1516a, 1520, 1529
Tömedék alma 1220
Tömörd 1710
Tömörd puszta 1006, 1480

U, Ü

Udvari 2940
Udvar 2710
Ugod 2110
Ügyeri szőllők 3178
Újbög 3615
Újcsanálos 4060
Újdombrád 3960
Újdörögdi bányai elág. 2040, 2150, 2308
Újdörögd puszta 2308, 2350
Újerdő 3160
Újhartyán 1135
Újhatvan 1054 1055, 1058, 1060, 1061, 1065
Újirázs 3521
Újkígyós 3595, 3698
Újkörös 1070, 1180, 4715, 4717, 4720
Újkócsag 3880
Újlengyel 1135
Újlaka 3765
Újlőrincfalva 4332, 4372
Újmassa v. út, 4244
Újmalomsok 1536
Újperinti elág. 1720, 1750
Újpetre 2710
Újpuszta ÁG 1512
Újrónafő 1590, 1592
Újszanda 3620a
Újszár 1405
Újszász 3150, 3690
Újszilvás 3155, 3170,
Újszentiván 3285, 3292
Újtelep 3521, 3700
Újtiszta gátőrház 4040
Újudvari bej. út 1590, 1592
Újvárfalva 2520

Und 1620
Uny 1320, 1810
Uppony 4246, 4251, 4254
Upponyi elág. 1061, 4246, 4251, 4284
Uraj 4208
Urbán tanya 3680, 4465
Uri 1150, 1156
Urihegy v. mh. 3215
Urhida 1678
Urhidai elág. 1678
Urkút 2040, 2120
Urkúti elág. 2030a. 2120
Uszka 3880
Utasi 4325, 4330, 4465
Utaspusztai elág. 4646
Uzd 2925

U

Ufú 1045, 1135, 1140a, 1140,
Ujlás 3410
Urbó 1133
Urom 1222
Uröm vmh. 1220, 1221, 1222
Uszögi Mezőgazd. Tech. 2700a, 2710a, 2710, 2820

V

Vadasi csárda 1025
Vadna v. mh. 4001, 4246, 4251, 4284
Vadó puszta 2595
Vaja 3830
Valácsbánya 1060, 4001, 4219, 4220, 4230,
Vajdabokor 3810
Vajdácska 4060
Vajszló 2640, 2645
Vajszló v. á. 2645
Vajta 1835
Vakcási elág. 223C
Valkó 1160
Vandháti puszta 3583a
Vanyarc 1178, 4414
Vonyarcvashegy 2310
Vanyola 2140
Varásztó 2025
Varbo 4003
Vargahalom 3660
Varsád 2935
Varsány 4665
Vasad puszta bej. út 2340
Vasad 1142

Vasas 2655
Vasas t. elág. 1020, 2675, 2685
Vasasonyfa 1705, 1710
Vathcldogasszony 2240
Vashosszúfalu 2306
Vaskapui út 1160
Vaskapu csárda 2730, 2872
Vaskeresztes 1725
Vaskút 3385
Vasmegyer 3960
Vasszilvágy 1715
Vastag tanya 1220, 1232
Vasvár 1750, 1756
Vatta 4030

Vác 1070, 1090, 1170, 1173, 1174, 1175, 1176, 1177, 1178, 1179, 1180, 1181, 1182
Vaduka 1174
Vácegres 1172
Váchartyán 1174
Vácharasztt 1174
Váci rév 1202
Vácrátót 1173
Vácszentlászló 1160
Vág 1538, 1538
Vál 1244
Vállaj 3775
Vállus 2032
Vámosatya 3985
Vámosgyörk 3145, 3690, 4430, 4431
Vámosmikola 1090, 1190
Vámosoroszi 3865, 3880, 3950
Vámospércs 3768, 3790
Vámosszabadi 1503
Váralja 2680
Váraljai elág. 2680, 2862
Városi 4394
Városi elág. 4001, 4220, 4304, 4305,
Várbalog 1590
Várdomb 1021
Várgesztes 1436, 1485
Várhegyi elág. 4344
Várong 2995
Városlőd 2050
Városlőd lejáró út 1015

Várpalota 1015a, 1880 1910, 1925, 1945. 2008
Várpalota-Pétfürdő v. á. bej. út 1925
Városlőd 2032, 2605, 2680, 2862
Vásárosdombó 2610, 2830
Vásárosnamény 3890, 3950, 3985
Vásoly 2015
Vát 1715
Vecsés 1045, 1135, 1140a, 1140,
Vejtei csárda 1025, 3060
Vejti 2645

Vekerdi elág. 3821
Velem 1707
Velemér 1765
Velence 1820, 1890
Velence v. á. 1015a
Vereb 1820
Vereseegyház 1172
Verpelét 1054, 4000, 4321, 4323, 4324, 4443, 4445,
Verpeléti elág. 1054, 4000, 4321, 4323, 4443, 4445, 4446
Verseg 4589, 4590
Versend 2820
Veszei hid 3740
Veszkény v. á. 1540

Veszprém 1015a, 1015, 1527, 2000, 2004, 2005, 2006, 2008, 2015a, 2015, 2020, 2030a, 2030, 2031, 2032, 2040a, 2040, 2050, 2052
Veszprémfajsz 2000
Veszprémvarsány 1527
Veszprémvarsány v.á. 1430, 1527
Veszprémvarsányi elág. 1430, 1525, 1529a
Veszeny 3610, 3615
Veszenyi szőlők 3610, 3615
Vác 4442, 4443
Vécsi elág. 1058, 1060, 1061, 4442, 4550, 4585
Végardó elág. 4070
Vékény 2605, 2680, 2862
Vémánd v. á. 2720
Vénkei rév elág. 1005 1510
Vép 1730, 1740,
Vértes 3795
Vértesacsa 1818
Vértesbagolár 1010, 1240, 1810a
Vérteskethely 1430, 1482, 1515,
Vértesszőlő 1436, 1485
Vértestolna 1235, 1420
Vértestolna Ütelep bej. út 1235, 1420
Vése 2525
Vid 2120, 2350
Vigántpetend 2032
Világoshegy 1040, 3072
Villány 2710, 2872

Villány v. á. 2710, 2872
Vilmány 4080
Vilonya 2008
Vilyvitányi elág. 4065
Vinár 2125
Vincze Kovács tanya 1116
Vindornyaszőlős 2302, 2303
Vindornyafoki bej. út 2300, 2302, 2303
Vindornyafok 2302, 2303
Vindornyalak 2300
Viscosa-gyár bej. út 1005a, 1006
Visegrád 1200a, 1200

Visonta 4442,
Visontai elág. 1058, 1060, 1061, 4440, 4442, 4550, 4585
Visz 2590
Viszló 4299
Visznek 4430, 4431
Vitnyéd 1540, 1625
Vivalak puszta 2710
Vizlási elág. 4001, 4675
Vizsolyi elág. 4080
Vokány 2710
Vonyarcvashegy 2310
Vöcsei 1620
Vönöcki elág. 2122
Vörösberény 1527, 2004, 2005
Vörtető 2022, 2030a
Vörtető elág. 2022, 2030a, 2031
Vörsi elág. 2330

Z

Zabar 4646
Zagyvapálfalva 1070, 4001, 4615, 4622, 4750
Zagyvapálfalva v. á. bej. út 1070, 4001, 4615, 4675, 4750
Zagyvarékas 3690
Zagyvaróna telep 4646
Zagyvaszántó 1065, 4414, 4416
Zalaapáti 2326, 2450, 2475
Zalaapáti elág. 2322, 2325, 2328 2450
Zalabakosa 2210, 2220
Zalabaksai elág. 2210, 2212
Zalabesenyő 2400, 2470
Zalabér 1740, 2307
Zalaboldogfa 2202

Zalaegerszeg 2200, 2202, 2210, 2220, 2230, 2240, 2328, 2400, 2470
Zalaerdőd 2305
Zalagalsa 2300
Zalahaláp 2308, 2350
Zalai elág. 2585
Zalakaros 2450
Zalakoppány 2304
Zalamerenye 2450
Zalaszárszeg 2445, 2450
Zalaszabar 2450
Zalaszántó 2150, 2300
Zalaszentbalázs 2470

Zalaszentgrót 1015, 1740, 2303, 2304, 2307
Zalaszentiván 2328, 2475
Zalaszentmihály 2230, 2328,
Zalaszentmihály-Pacsa v. á. 2475

Zalatámok 2230
Zalaújlak 2445
Zalavár 2325, 2450
Zamárdi 2584
Zanat 1715
Zaránk 4430, 4432
Zádor 2565
Zádorfalva 1061, 4250, 4255, 4420
Zágonhida 2220, 2230
Zákány 2425
Zákányszéki útelág. 3420, 3430, 3435
Zákányszék 3420
Zámoly 1810a, 1815
Zámolyi elág. 1010, 1810a, 1815, 1816
Zánka 2031
Zánkai elág. 2031
Zánka-Kövecskál v. á. 2031
Závod 2862, 2980
Zebecke 2405
Zemplénagárd 4060
Zengővárkonyi elág. 1020, 2678, 2872
Zilíz 4006

Zirc 1010, 1527, 1802, 2055, 2075, 2080, 2110
Zobákpuszta 2680, 2685
Zobáktető 2605, 2862
Zók 2635
Zomba 2965, 2980, 2985
Zombai elág. 2862, 2985
Zombori bokor 3810
Zubogy 4020, 4120

Zs

Zsadány 3740
Zsana 3410
Zsana határ 3270, 3410
Zsarolyán 3855
Zsáka 3521

Zsámbék 1230, 1231, 1232, 1233, 1234, 1235, 1240, 1244, 1248, 1320, 1410, 1810a, 1810
Zsámok 1160, 3120, 3125
Zselickislakud 2550
Zselickislak 2565
Zselicszentpál bej. út 2565
Zselicr dűlő 1200a. 1200
Zsira 1620
Zsófia puszta bej. út 2040, 2120
Zsombó 3280, 3405
Zsombó útelág. 3410
Zsuita 4065, 4080
Zsultai elág. 4065, 4068, 4080
Zsuny puszta 4615

Declassified in Part - Sanitized Copy Approved for Release @ 50-Yr 2013/08/26 : CIA-RDP81-01043R002400040001-6

Declassified in Part - Sanitized Copy Approved for Release @ 50-Yr 2013/08/26 : CIA-RDP81-01043R002400040001-6

Fővárosi Autóbuszüzem autóbuszjáratai

Vonal-jelzés	Útvonal	Első kocsi indul	Utolsó kocsi indul
1	Lóránd Gy. út – Lánchíd – Bartók B. út – Kelenföldi pu.	5 20	23 00
		5 15	23 15
2	Szabadsághíd tér – Lánchíd – Böszörményi út – Lehel j. tér	5 45	23 00
		5 30	23 00
3	Móricz Zs. körtér – Budafok – Nagytétény, Vasút utca	4 52	22 15
		5 28	23 14
4	Jókai tér – Népköztársaság útja – Lánchíd – Szondy u.	5 54	23 00
		5 30	23 04
5	Dembinszki u. – Lánchíd – Boszkva tér – Pasaréti tér	5 30	23 00
		5 20	23 00
6	Nagyvárad tér – Margit-híd – Óbuda – Miklós u.	5 00	23 15
		5 00	23 15
7	Bosnyák tér – Rákóczi út – Szabadsághíd – Kosztolányi tér	5 20	23 00
		5 20	23 00
8	Felszabadulás tér – Szabadsághíd – Sasadi út	5 00	23 00
		6 00	23 04
9	Pitvári I. tér – Kőbányai út – József u. – Városmajor tér	5 00	23 00
		5 00	23 00
10	Móricz Zs. körtér – Budafoki út – Albertfalva lakótelep	5 14	22 20
		5 30	22 36
10A	Móricz Zs. körtér – Budafoki út – Galvani utca	5 12	22 40
		5 24	22 50
11	Mechwart tér – Rózsadomb – Szemlőhegy u. – Margit u.	6 00	23 00
		5 30	23 45
12 *	Boráros tér – Nagykörút – Margit-híd – Moszkva tér	5 20	23 00
		5 13	23 00
13	Nagytétény, Vasút u. – Diósd, Csapágygyár	5 20	18 00
		6 16	18 15
14	Móricz Zs. körtér – Budafok, Bursa G. telep	4 44	22 30
		5 30	23 02
15	Boráros tér – Belvárosi – Hegedűs Gy. u. – Elmunkás tér	5 30	22 45
		5 30	22 45
16	Moszkva tér – Vár – Hunyadi J. út – József n. tér	6 00	22 30
		6 00	22 45
17	Pataki I. tér – Gyömrői út – Lőrinc, Városháza tér u.	4 36	23 20
		5 00	23 44
18	Óbuda, Miklós u. – Bécsi út – Solymár – Borosjenő – Tatalgyar	4 56	23 15
		4 45	23 40
19 *	Jókai tér – Népköztársaság útja – Lánchíd – Goldmark u.	5 40	22 50
		6 00	23 02
20	Keleti pu. – Moutner S. u. – Újpest – Fő út	4 29	22 54
		5 01	23 26
21 *	Moszkva tér – Istenhegyi út – Szabadsághegyi Fogaskerekű mh.	5 30	23 00
		6 00	23 30
21/B *	Moszkva tér – Nógrádi út	6 15	19 15
		6 27	19 27
22	Moszkva tér – Budakeszi út – Budakeszi	3 46	23 50
		4 20	0 24
23	Boráros tér – Soroksári út – Pesterzsébet, Ady Endre tér	4 33	23 00
		5 00	23 27
24	Bosnyák tér – Teleped u. – Maxim Gorkij tér – Cabán S. tér	4 55	23 00
		5 00	23 00
25	Hősök tere – Ernőke királyné út – Rákospalota, Ifjú Gárda u.	5 15	23 00
		5 15	23 30
26 *	Pannónia u. – Margit-híd – Margitsziget	7 21	22 00
		6 10	0 10
27 *	Móricz Zs. körtér – Gellérthegy – Búsuló Juhász	7 30	22 00
		7 30	22 11
28	Moszkva tér – Kútvölgyi út – Béla kir. út	5 20	22 30
		5 40	22 50
29	Bécsi út – Szépvölgyi út – Kapy u. – Vörösháderep u.	5 30	23 00
		5 30	22 50
30	Keleti pu. – Mautner S. u. – Újpest – Szondy u.	4 14	23 00
		4 52	21 38
31	Thököly út – Egressy út – Árpádföld, Menyhért utca	5 32	22 30
		5 00	23 02
32	Zalka M. tér – Nagy Lajos kir. út – Szegedi út – Frangepán u.	5 00	22 45
		5 00	22 40
33	Dráva utca – Csanádi u. – Fiumei út – Soroksári út	5 10	22 00
		5 10	22 00
34	Óbuda, Miklós utca – Szentendrei út – Pünkösdfürdő	4 42	23 15
		5 03	23 36
35	Nagyvárad tér – Üllői út – Lőrinc, Stromfeld A. laktanya	5 00	22 45
		5 32	23 17
36 *	Pestlőrinc vasút áll. – Bocskai u. – Hengersor utca – Liszt F. utca	5 31	22 50
		5 15	22 30
37/I	Óbuda, Miklós utca – Testvérhegy – Jablonkai út	5 00	23 00
		5 15	23 12
37/II	Óbuda Miklós u. – Testvérhegy – Erdőalja út	5 20	23 15
		5 35	23 29
38	Csepel, Tanácsház tér – Tököl műút – Autógyár	4 35	23 00
		5 05	23 30
39	Madách tér – Lánchíd – Moszkva tér – Virányos út	5 51	22 30
		5 30	22 15
40	Móricz Zs. körtér – Budaörsi út – Budaörs, Imre u.	4 25	22 20
		4 50	23 00
41	Kelenföldi pu. Kelenföldi út – Kelenvölgy, Kecskemeti j. u.	4 40	23 00
		4 50	23 08
42	Óbuda, Miklós utca – Csillaghegy, Karácsony S. u.	5 04	22 09
		5 25	23 20
43	Nyugati pu. – Váci út – Újpest, Szilágyi utca	4 55	22 30
		5 00	22 55
44	Felszabadulás tér–Rákóczi út – Kerepesi út – Cinkotu, gyógyszertár	5 15	23 00
		5 03	22 19
45	Móricz Zs. körtér – Petőfi-híd – Nagykörút – Moszkva tér	5 30	23 30
		5 00	23 30
46 *	Felszabadulás tér – Kerepesi út – Petőfi kert	5 20	22 53
		5 08	22 26
47	Rákospalota, Kozák tér – Újpest, Váci út	5 00	22 21
		5 21	22 45
48	Csepel, Kikötői út – Kispest, Kossuth tér	4 50	23 30
		5 05	23 10
49	Moszkva tér – Fillér utca – Rókushegy, körforgalom	5 30	22 50
		5 40	23 00
50	Budatétény, Tókai M. utca – Terv utca – Klauzál u. körforgalom	4 45	22 50
		4 50	22 55
51	Csepel, Tanácsház tér – Kőbánya, Salgótarjáni út	4 45	23 30
		4 45	23 00
52	Csepel Tanácsház tér – Királyerdő, Denevér u.	4 25	24 00
		4 35	0 14
53 *	Móricz Zs. tér – Petőfi-híd – Bocskai u. – Sasadi út – Hó utca	5 15	23 00
		5 00	22 50
54	Boráros tér – Soroksári út – Illatos út – Nagykörösi u. – Gyál Th.	5 00	22 00
		5 00	22 00
54/A	Boráros tér – Soroksári út Illatos út – Pannónia út – Mallonyaszki út	6 34	22 45
		6 54	22 10
55	Óbuda, Miklós u.ca – Árpád-híd, Hungária körút – Népliget	5 00	22 30
		5 00	22 30
56	József N. tér – Lánchíd – Vörösháderep útja – Hűvösvölgy	5 23	23 00
		4 50	21 05
57	Hűvösvölgy, Ady E. utca – Pesthidékpuszta, körforgalom	4 30	0 07
58	Budafok, Kossuth L. utca – Mátyáskirály út – Szondy utca	4 30	23 00
		4 45	23 15
59 *	Kelenföldi pu. – Tétényi út – Budafoki út – Galvani utca	5 00	22 30
		5 13	22 45
60	Kálvin tér – Tanács körút – Lánchíd – Óbuda, Miklós u.	6 00	22 00
		5 30	22 00
61	Rákoshegy – Rákoskeresztúr – Rákosliget temető	3 50	0 11
		4 30	23 56
62 *	Zalka Máté tér – Rákoskeresztúr – Rákoscsaba, körforgalom	4 50	23 40
		3 45	0 25
63	Hűvösvölgy, Ady E. utca – Nagyrét utca – Nagykovácsi	4 05	23 40
		4 30	0 05
64	Hűvösvölgy, Ady E. utca – Remete kertváros, Solymár	4 05	23 30
		4 30	23 52
65	Szabadsajtó út – Népköztársaság útja – Béke út – Váci út	5 30	22 00
		5 25	22 13
66	Pesterzsébet, Városmarty u. – Soroksár, Vasöntöde	5 20	22 20
		5 38	22 50
67	Baross tér – Kerepesi út – Rákoskeresztúr	5 00	22 00
		5 00	22 35
68 *	Kispest, Hunyadi u. – Pesti út – Városszéli telep	5 00	22 15
		5 17	18 10
69	Rákoscsaba MÁV állomás – Pécel Th.	4 45	22 00
		5 05	22 15
90	Szabadsághegyi Fogaskerekű – Mh. Csillebérc	6 30	21 30
		6 43	22 13
A	Klauzál u. – Rákóczi út – Kerepesi út – Lövérsmező tér	Versenynapokon	
B *	Móricz Zs. körtér – Budaörsi út, Repülőtér	6 25	17 45
		6 37	18 00
C	Pesterzsébet, Árnód utca – Csepel, Állomás utca	5 00	15 45
		5 14	16 00
E *	Nagyvárad tér – Üllői út, Halmidölő	5 17	21 45
		5 44	22 15
F *	Nagyvárad tér – Üllői út – Gyáli úti kórház	5 50	19 20
		5 40	19 50
H	Bécsi út – Fenyőgyöngye – Menedékház	5 20	22 55
		5 31	23 10
O	November 7 tér – Lenin körút – Kerepesi út – Lövérsmező	Versenynapokon	
S	Róbert K. körút – Váci út – Szabadság fürdő	8 09	20 00
		8 05	20 05
U	Marx tér – Váci út – Újpest, Egyesült Izzó	5 30	7 08
		5 50	7 32

BETÉTJÁRAT SZÜKSÉG SZERINT

13/a Vöröshadsereg útja — Mechanikai művek
17/a Bataki István tér — Erdész u.
17/b Pataki István tér — Régi vám
18/a Miklós utca — Üllői vasútállomás
21/A 7 15-től 15 45 óráig, valamint munkaszüneti napokon nem közl.
27 7 21-től 10 00 óráig nem közl. Munkaszüneti napokon 9 00—20 00 óráig közl.
32/a Zalka M. tér — Erzsébet királyné út
34/a Miklós u. — Nimród u.
36 9 30-tól 13 00 óráig nem közl. Munkaszüneti napokon 13 30—22 30 óráig Liszt F. u. és Csiki u. között közl.
38/a Tanácsház tér — Hársai iskola
53 9 20—14 00 óráig csak az Érdi útig közl.
52/a Tanácsház tér — Repkény u.
56/a Moszkva tér — Hűvösvölgy
57/a Hűvösvölgy — Budaliget
61/a Rákosliget — Villamosforgógépgyár
62/a Kortononi u. — Rákoskeresztúr
63/a Hűvösvölgy — Ady-liget
68/a Kispest, Hunyadi u. — Rk. temető
68 Munkanapokon 5 00-órától 6 59-ig és 12 50 órától 17 50-ig Városszéli telepig, egyébként valamint munkaszüneti napokon 7 00 órától 20 00-ig Új köztemetőig közlekedik
C 6 35 órától 15 45-ig, valamint munkaszüneti napokon nem közl.
F 7 30 órától 15 00-ig nem közl. Munkaszüneti napokon csak 12 00 órától 19 40-ig közl.

* MEGJEGYZÉS

12 Vasár- és ünnepnapokon Moszkva térről az első kocsi 5 46-kor indul.
21/B Csak szombaton 14 30 órától és vasárnap egész nap közlekedik.
26 A téli időnyben az első kocsi 6 30 órakor indul. A járát 23 30 óra után éjszakai tarifával közlekedik.
36 9 30-tól 13 00-ig, valamint munkaszüneti napokon nem közlekedik.
47 A járat munkanapokon csúcsforgalmi időkben az Egyesült Izzóig közlekedik.
59 A járat 7 18-tól 12 45-ig, valamint munkaszüneti napokon nem közlekedik.
62 Éjszaka 0 15 és 1 45 órakor Rákoscsabáig, 3 05 órakor Rákoskeresztúrig, mint éjjeli járat indul.
68 A járat munkaszüneti napokon nem közlekedik.
27 * 7 21-től 10 00-ig nem közlekedik.
53 * 8 20-tól 14-ig, Érdi u.-ig közlekedik.
21/a 7 15-től 15 45-ig nem közlekedik.
B. 7 50-től 13 15-ig, valamint munkaszüneti napokon nem közlekedik.
F. 8 40-től 15-ig nem közlekedik. Vasár- és ünnepnap csak 12 00—19 40 között közlekedik.

Felvilágosítást ad bármely időben a központi ügyelet

Telefon: 188-982, 189-766

Declassified in Part - Sanitized Copy Approved for Release @ 50-Yr 2013/08/26 : CIA-RDP81-01043R002400040001-6

Declassified in Part - Sanitized Copy Approved for Release @ 50-Yr 2013/08/26 : CIA-RDP81-01043R002400040001-6

HELYI KÖZLEKEDÉS

MÁVAUT autóbuszjáratok az alábbi városokban és viszonylatokban közlekednek:

(✱ tanácsi vállalat tartja fenn a közlekedést)

ABONY Vasútállomás—Piactér

BAJA ✱
- Béke tér—Bajaszentistván
- Béke tér—Vasúti laktanya
- Béke tér—Gólyasor
- Béke tér—Posztógyár
- Béke tér—Monostori vám

BALASSAGYARMAT Vasútállomás—Kórház

BALATONFÜRED
1. Kossuth tér—Hajógyár
2. Kossuth tér—Vasútállomás—Hajóállomás
3. Kossuth tér—Balatonarács—Hajóállomás
4. Balatonarács—Hajógyár

BARACSKA Vasut állomás — Alsó Szöv. bolt

BÉKÉSCSABA
1. Tavasz u.—Pamutszövő—Köztemető
2. Bercsényi u.—Pamutszövő—Kastélyszálloda

BÓLCSKE Földm. Szöv.—Andráspuszta

CEGLÉD Vasútállomás—Kossuth tér

CSONGRÁD ✱
1. Kossuth tér—Vasútállomás
2. Kossuth tér—Kőkereszt

DEBRECEN
1. Rózsa u.—Szabadságtelep
- Ia Rózsa u.—Zádor u.
2. Rózsa u.—Rákos-telep (Klehegyesi úton át)
3. Rózsa u.—Rákosi-telep (Bartók B. úton át)
4. Rózsa u.—Repülőtér
5. Rózsa u.—Széchenyi tér (Körjárat)
6. Rózsa u.—Csapókert—Lakt. II. k.
7. Rózsa u.—Vámház
8. Rózsa u.—Paci iskola (Monostorpályi úton át)
10. Rózsa u.—Bánk
11. Rózsa u.—Téglaskert

DUNAFÖLDVÁR Tanácsház—Vasútállomás

EGER
1. Vasútállomás—Ráckapu tér—Felnémet
2. Ráckapu tér—Vasútállomás—Cégállomás

ESZTERGOM
1. Vasútállomás—Bazilika—Pilismaróti vám
2. Vasútállomás—Kossuth-híd feljáró

GÖDÖLLŐ Szabadság tér—Máriabesnyő

GYÖNGYÖS
1. Vasútállomás—Esze Tamás u.
3. Vasútállomás—Gyöngyösolymos
4. Vasútállomás—Bányásztelep
5. Főtér—Karácsondi úti szőlők

GYÖR
1. Szálin út—Gorkij város
2. Szálin út—Jancsifalu
4. Szálin út—Klabajca
5. Szálin út—Kandó u.
6. Szálin út—Pápai út
7. Szálin út—Alkár tér
9. Szálin út—Csavargyár
10. Szálin út—Állami fonoda
11. Szabadság tér—Hecse puszta

HAJDÚSZOBOSZLÓ Vasútállomás—Gyógyfürdő

HÓDMEZŐVÁSÁRHELY ✱
Kossuth tér—Nagyállomás
Kossuth tér—Népkert v. á.
Kossuth tér—Harisnyagyár
Kossuth tér—Damjanich u.—Hideg u.

IVÁNCSA Vasútállomás—Község

KALOCSA ✱
Marx tér—Fokú
Marx tér—Hajóállomás
Marx tér—Vasútállomás
Marx tér—Bátya

KAPOSVÁR
1. Textilművek—Vágóhíd—Kaposszentjakab
2. Textilművek—Széchenyi tér
3. Széchenyi tér—Sertéstenyésztő

KARCAG Vasútállomás—Kossuth tér
Kossuth tér—Tilalmási ÁG

KECSKEMÉT ✱
1. MÁV állomás—Homokbánya
2. Rendőrfalusi lsk.—Kőrösi útilsk.
3. Méhesfalu (lsk.)—Tanácsháza
4. Tanácsháza—Repülőtér
5. Máriaváros állomás—Szegedi út (villanymalom)
6. Szelei falu—Benei út

KISKUNFÉLEGYHÁZA ✱
Vasútállomás—Bányagépgyár
Vasútállomás—Tanácsháza
Bányagépgyár—Tanácsháza

KISKUNHALAS ✱
Vasútállomás—Tanácsház
Tanácsház—Tüzérlaktanya
Vasútállomás—Esze Tamás lakt.
Vasútállomás—Kórház

KISKUNLACHÁZA Vasútállomás—Ráckevei elág.

KOMLÓ
1. Gesztenyés—Kökönyös
2. Kossuth tér—Mecsekjánosi
4. Kossuth tér—Béta-akna

MAKÓ
1. Makó—Vasútállomás
2. Makó—Újvárosi v. á.

MEZŐTÚR
1. Kossuth tér—Pusztabánrévei ÁG
2. Kossuth tér—Vasútállomás
4. Kossuth tér—Újváros

MISKOLC ✱
1. Vasútállomás—Papírgyár
2. Rudas L. u.—Tapolcafürdő
2a Rudas L. u.—Egyetemváros
3. Dózsa Gy. út—Szirma
3a Dózsa Gy. út—Martintelep
4. Rudas L. u.—Görömböly
5. Dózsa Gy. u.—Lillafüred
5a Dózsa Gy. út—Felsőhámor
6. Dózsa Gy. u.—Peracs
7. Dózsa Gy. út—Felsőzsolca
7a Dózsa Gy. út—Fonoda
8. Rudas L. u.—Szirmabesenyő
8a Rudas L. u.—Szirmabesenyői elág.
9. Dózsa Gy. u.—Klstokaj

MÓR Vasútállomás—Tanácsháza

MOSONMAGYARÓVÁR ✱ Vasútállomás—Központi végáll.

NAGYKANIZSA
1. Vasútállomás—Szabadság tér
2. Nagykanizsa—Ligetváros

NAGYKŐRÖS 1 Vasútállomás—Szabadság tér—Kórház

NYÍREGYHÁZA
1. Vasútállomás—Gyula-tanya
2. Vasútállomás—Nagyszálló
3. Vasútállomás—Örökcsföld
4. Vasútállomás—Világos-tanya—Oros

ÓZD
1. Piac—Vasútállomás
2. Piac—II. ker. (Bolyok)
2a Piac—Új Kórház
3. Piac—III. ker. (Sajóvárkony)
3a Piac—Vasútállomás—Sajóvárkony
4. Piac—Vasútállomás—Molotov u.
5. Piac—Somsályfő
6. Piac—Farkaslyuk bányatelep
7. Piac—Bánszállás

PÁPA
1. Vasútállomás—Pápakovácsi elág.
2. Vasútállomás—Törzsökhegy
3. Vasútállomás—Kertváros
4. Vasútállomás—Katona J. u.

PÉCS
1. Széchenyi tér—Kertváros
1a Széchenyi tér—Málom
2. Széchenyi tér—Pécsbánya
2a Széchenyi tér—Széchenyi akna
3. Széchenyi tér—István akna
4. Széchenyi tér—Szabolcsfalu
4a Széchenyi tér—Nagymezes
4b Széchenyi tér—Bothás telep
5. Széchenyi tér—Fehérhegy
5a Széchenyi tér—Budai vám
6. Széchenyi tér—Deindol
6a Széchenyi tér—Ortúg felső
6b Széchenyi tér—Szentkút
7. Széchenyi tér—Pellérd
7a Széchenyi tér—Szigeti vám
7b Széchenyi tér—Pataca
8. Széchenyi tér—Nagyárpád
8a Széchenyi tér—Postavölgy
9. Széchenyi tér—Hird
10. Széchenyi tér—Mecsek
11. Széchenyi tér—Hőrönfű
12. Széchenyi tér—Tettye
13. Széchenyi tér—Vasas II.
13a Széchenyi tér—Somsgy
13b Széchenyi tér—Vasas, Petőfi akna
14. Széchenyi tér—Donátus
15. Széchenyi tér—Bálics
16. Széchenyi tér—Mártírok útja
T. Széchenyi tér—Temető

POLGÁR Vasútállomás—Polgár—Tiszapalkonya

RÁCALMÁS Vasútállomás—Sztálin tér

RÁCKEVE Vasútállomás—Bercsényi u.

SALGÓTARJÁN 1 Baglyasalja—Zagyvaróna
2. Külső pu. bej. út—Schaitelep
3. Calzmánctelep—Vasútállomás

SOPRON
1. Ógabona tér—Turistaház
2. Téglagyár—Sotex-gyár
3. Ógabona tér—Somronbánfalva

SZÁZHALOMBATTA Vasútállomás—Község

SZEGED ✱
1. Annaforrás—Tápé
- Ia Annaforrás—Felőfitelep XI. u.
2. Annaforrás—Hattyastelep—Gyála
3. Annaforrás—Fehértói Halgazdaság
4. Annaforrás—Csongrádi sugárút
5. Annaforrás—Sződeg
6. Annaforrás—Szentmihálytelek

SZENTES ✱
Kossuth tér—Kórház
Kossuth tér—Vasútállomás

SZENTGOTTHÁRD Vasútállomás—III. ker. (Zalda)

SZÉKESFEHÉRVÁR
1. Pályaudvar—Marx tér
3. Pályaudvar—Repülőtér
7. Piac tér—Fekete hegy
8. Piac tér—Kecskeméti u.
9. Piac tér—Pozsonyi út
10. Marx tér—Repülőtér
11. Marx tér—Máriavölgy
12. Marx tér—Aranybulla
14. Marx tér—Könnyűfémmű
15. Marx tér—Rádiótelep
16. Marx tér—Vadászlőtényegyár
18. Marx tér—Piac tér—Zsolt u.—Vadászlőtényegyár
19. Vadászlőtényegyár—Piac tér—Rádiótelep
20. Piac tér—Május 1. tér—Máriavölgy
21. Rádiótelep—Piac tér—Dózsa Gy. tér—Máriavölgy
24. Repülőtér—Vörösmarty tér—Fiskális út
25. Feketehegy—Piac tér—Pályaudvar—Tüzép-telep

SZOLNOK
1. Szabadság tér—Vasútállomás
2. Szabadság tér—Tüdőkórház—Új városi házak
3. Vasútállomás—Alcsiszfget—Állami gyümölcsös
4. Szabadság tér—Szabadság Tsz.
5. Szabadság tér—Járműjavító—Főrfa
6. Szabadság tér—Cukorgyár
7. Szabadság tér—Vegyiművek

SZOMBATHELY
1. MÁVAUT iroda—Gelitto—Szikrái
2. MÁVAUT iroda—Herény
3. MÁVAUT iroda—Kámon
4. MÁVAUT iroda—Erdei iskola
5. MÁVAUT iroda—Olad

SZTÁLINVÁROS
1. Béke tér—Déli város
2. Vörösmarty u.—Déli város
3. Béke tér—Tűzállótéglagyár
4. Száll. rakt.—Szalkisziget
5. Száll. rakt.—Laktanya
5a Béke tér—Laktanya
6. Száll. rakt.—Újállomás
7. Béke tér—Külső áll.
8. Száll. rakt.—Hajóállomás
9. Száll. rakt.—Siklói h. á.
10. Sport u.—Déli város
11. Száll. rakt.—Szalkisziget

TATA
1. Kossuth tér—Vasútállomás
2. Kossuth tér—Óváros—Kossuth tér
3. Kossuth tér—Kertváros
4. Kossuth tér—Fényesfürdő

TATABÁNYA
1. Felső v. á.—Újváros
2. Felső v. á.—II. Erőmű
3. Felső v. á.—Alsógalla—Újváros
4. Felső v. á.—Kertváros
5. Kertváros—Újvárosi iskola

TÁRNOK Vasútállomás—Község

VÁC
1. Deákvár—Felszabadulás útja
2. Felszabadulás útja—Porte-gyár
3. Boltyán u.—Porte-gyár

VÁRPALOTA
1. III. ker. Erőmű—II. ker. Th
2. Szabadság tér—Vasútállomás

VESZPRÉM
1. Kutató Intézet—Külső pu.
2. Rákóczi tér—Hővíz lakótelep—Ságvári E. tér
4. Ságvári E. tér—Kutató Intézet

ZALAEGERSZEG
1. Vasútállomás—Téglagyár—Andráshida
2. Kovács Károly tér—Külső korház
3. Kovács Károly tér—Cézárbozsok
4. Kovács Károly tér—Bottfa

Declassified in Part - Sanitized Copy Approved for Release @ 50-Yr 2013/08/26 : CIA-RDP81-01043R002400040001-6

Declassified in Part - Sanitized Copy Approved for Release @ 50-Yr 2013/08/26 : CIA-RDP81-01043R002400040001-6

MENETRENDI NAPTÁR

	MÁJUS	JÚNIUS	JÚLIUS
H	5 12 19 26	2 9 16 23 30	7 14 21 28
K	6 13 10 27	3 10 17 24	1 8 15 22 29
S	7 14 11 28	4 11 18 25	2 9 16 23 30
C	1 8 15 22 29	5 12 19 26	2 9 16 23 30
P	2 9 16 23 30	6 13 20 27	3 10 17 24 31
Z	3 10 17 24 31	7 14 21 28	5 12 19 26
V	4 11 18 25	1 8 15 22 29	6 13 20 27

	AUGUSZTUS	SZEPTEMBER	OKTÓBER
H	4 11 18 25	1 8 15 22 29	6 13 20 27
K	5 12 19 26	2 9 16 23 30	7 14 21 28
S	6 13 20 27	3 10 17 24	1 8 15 22 29
C	7 14 21 28	4 11 18 25	2 9 16 23 30
P	1 8 15 22 29	5 12 19 26	3 10 17 24 31
Z	2 9 16 23 30	6 13 20 27	4 11 18 25
V	3 10 17 24 31	7 14 21 28	5 12 19 26

	NOVEMBER	DECEMBER
H	3 10 17 24	1 8 15 22 29
K	4 11 18 25	2 9 16 23 30
S	5 12 19 25	3 10 17 24 31
C	6 13 20 27	4 11 18 25
P	7 14 21 28	5 12 19 26
Z	1 8 15 22 29	6 13 20 27
V	2 9 16 23 30	7 14 21 28

A menetrend szempontjából a vastagon nyomott munkaszüneti napokon kívül minden más nap munkanapnak számít.

IDŐSZÁMÍTÁS

Amikor a közép-európai időszámítás (KözEI) folytán Magyarországon,

Angliában, Ausztriában, Belgiumban, Csehszlovákiában, Dániában, Franciaországban, Hollandiában, Jugoszláviában, Luxemburgban, Németországban, Norvégiában, Olaszországban, Portugáliában, Spanyolországban, Svájcban és Svédországban

12 00
óra van,

az ettől eltérő időszámítású európai államokban az óra az alábbi időt mutatja:



Kivonatos postadíjszabás

LEVÉL	Helybe	Vidékre	Külföldre
20 g-ig	—.30	—.60	1.—
250 g-ig	—.60	1.20	Minden további 20 g-onként —.60
500 g-ig	1.—	2.—	
Levelezőlap	—.20	—.40	—.60
Ajánlási díj	1.40	1.40	2.—
Expresszdíj	1.40	2.— Külterület 6.—	2.—

Nyomtatvány	Áruminta	Ügyviteli papir
10 g-ig —.08	50 g-ig —.20	500 g-ig —.60
20 g-ig —.12	100 g-ig —.30	1000 g-ig 1.50
50 g-ig —.20	250 g-ig —.40	2000 g-ig 2.80
100 g-ig —.30	500 g-ig —.60	
250 g-ig —.40	1000 g-ig 1.50	
500 g-ig —.60		
1000 g-ig 1.50	Külföldre 50 g-onként 20 f. de legalább 40 fillér	Értékküld. bizt. díjja 1000 Ft-onként 1 Ft
2000 g-ig 2.80		
3000 g-ig 3.50		
Külföldi nyomtatvány 50 g-onként 20 fillér		
Ausztriába és Bulgáriába levél 20 g-ig —.70, további 20 g-onként —.50 fill., levelezőlap —.50 fillér. Csehszlovákiába a díjak ugyanazok, mint belföldön vidékre		Értékievél díja belföldre: ajánlott levél díja + biztosítási díj

Utalvány	Csomag Belföldre (vidékre)	Táviródíjak Belföldre	Távbeszélő díjak
50 Ft-ig —.70	1— 5 kg 5.—		Helyi beszélgetés nyilv. áll. Budapesten 60 fillér
100 Ft-ig 1.—	5— 6 kg 5,20	Távolsági forg. (legalább 10 szó) szavanként 40 fillér	Vidéken 80 fillér
500 Ft-ig 2,20	6—10 kg 6,40		Távolsági beszélgetés belföldön 3 percre
1000 Ft-ig 3,20	10—11 kg 7.—	Helyi forg. (legalább 10 szó) szavanként 20 fillér	I. díjöv 0—25 km 2,40 Ft
2000 Ft-ig 5.20	11—15 kg 9,60		II. díjöv 25—50 km 4,80 Ft
5000 Ft-ig 13.20	15—16 kg 10,40	Külön kézb. díj (XP) 6.— Ft	III. díjöv 50—100 km 6.— Ft
10.000 Ft-ig 25.20	16—20 kg 12,60		IV. díjöv 100—150 km 8.— Ft
	A terjedelmes (törékeny) csomagok súlydíja 50%-kal több.		V. díjöv 150— km 10.— Ft
	Bérmentesítetlenül feladott csomagok pótdíja 40 fill.		22 00 és 7 00 óra között 50%-os díjmérséklés. Munkanapokon 9 00 — 15 00 óra között 6 percen felüli díj háromszoros
	Házhoz kézbesítési díj:		
	5 kg-ig 1.—	Légiposta pótdíj	Rádió
	10 kg-ig 2.—	Belf. 20 g 10 fillér	Előfizetési díj havi 10.— Ft
	20 kg-ig 3.—		Vezetékes rádió havi használati díja: 6.— Ft

* Utánvételezés 20 fillér és utalványdíj

16 sz. Autóközlekedési Vállalat

1005a—1005

Budapest XIII. Szabolcs u. 17. Telefon: 204-080. Budapest Engels téri főnökség. Telefon: 182-828 (Vonalszámok: 100)—119)

1005a Budapest—Dorog—Komárom

412	402	516	518a	Km	16 sz. ÁKÖV Budapest		517	427	415
6 15				0·0	i. **Budapest** Engels tér		9 45	13 20	20 00
6 22	7 07			3·4	Bp. Budai Margit-hídfő		9 38	13 13	19 53
6 31				7·9	Bp. III. Vörösvári út		9 29	13 04	19 44
6 38				12·4	Bp. Ócsai v. mh.		9 22	12 57	19 37
6 41				14·8	Pilisszentiván	1220	9 19	12 54	19 34
6 44				16·4	Solymári elág.		9 16	12 51	19 31
6 49				19·9	Pilisvörösvár bányatelep		9 11	12 46	19 26
6 50	×7 33			20·6	Pilisvörösvár Tház.		9 10	12 45	×19 25
6 51				21·1	Pilisvörösvár Kastélykert		9 09	12 44	19 24
7 01				26·1	Pilisszabadbástya		9 00	12 35	19 15
7 04	×7 46			28·0	Pilisszabadbástya iskola		8 57	12 32	19 12
7 09				31·6	Tinnyeújszállás		8 52	12 27	19 07
7 13				36·5	Lekenye Munkásotthon	1310	8 48	12 23	19 03
7 17				37·3	Kesztölci elág.	1315	8 44	12 19	18 59
7 21	8 00			40·4	**Dorog** Járási Tanács		8 40	12 15	18 55
7 27	*8 03*	*18 16*	*+20 22*		*Dorog*	1321	*8 37*	*12 07*	*18 47*
7 45	*8 20*	*18 35*	*+20 40*		*Esztergom*		*8 20*	*11 50*	*18 30*
7 05	*7 30*	*18 16*	*20 00*		*Esztergom*	1321	*8 55*	*12 30*	*19 10*
7 22	*7 47*	*18 17*	*20 17*		*Dorog*		*8 38*	*12 13*	*18 53*
7 26	8 05	18 25	20 20	40·4	**Dorog** Járási Tanácsház		8 36	12 10	18 50
7 32	8 10	18 31	20 26	43·9	Tokod-Altáró	1320, 1340	8 31	12 05	18 45
7 34		18 33	20 28	45·9	Tokod Üveggyár		8 28	12 03	18 43
7 35		18 34	20 29	46·0	Tát újtelep		8 27	12 02	18 42
7 37		18 36	20 31	47·2	Tát Magtár		8 25	12 00	18 40
7 38	8 15	18 37	20 32	47·9	Tát F. Szőv.		8 24	11 59	18 39
7 41		18 40	20 35	50·2	Magyarószlánya rak.		8 21	11 56	18 36
7 45		18 44	20 39	53·6	Viscosagyár bej. őrk.		8 17	11 52	18 32
7 47		18 46	20 41	54·4	Nyergesújfalu Bajtárelág.		8 15	11 50	18 30
7 48	8 24	18 47	20 42	55·1	Nyergesújfalu Címnálum		8 14	11 49	18 29
7 51		18 50	20 45	56·7	Eternitgyár bej. őrk.		8 10	11 45	18 26
7 53		18 52	20 47	57·7	Vasbetongyár bej. őrk.		8 08	11 44	18 24
7 55	8 31	18 54	20 49	58·6	Lábatlan Munkásotthon		8 06	11 42	18 22
7 57		18 56	20 51	60·3	Lábatlan Posta		8 04	11 38	18 18
7 59		18 58	20 53	61·1	Lábatlan Papírgyár		8 02	11 36	18 16
8 03	8 38	19 02	20 57	63·6	Sütté Kultúrotthon		7 59	11 32	18 12
8 09		19 08	21 03	68·9	Neszmély Téglagyár		7 52	11 26	18 06
8 12	8 47	19 11	21 06	70·7	Neszmély Tanácsház		7 49	11 23	18 03
8 15	8 50	×19 15	×21 10	72·4	**Dunaalmás** Tanácsház		7 46	11 20	18 00
8 17				73·7	Dunaalmás újtelep			11 18	17 58
8 23	8 57			78·3	Almásfüzitő v. áll.			11 12	17 52
8 27				81·7	Füzitőszuszta Nagykolónia			11 08	17 48
8 29				83·4	Szőny MOLA-telep			11 06	17 46
8 32	9 06			85·6	Szőny Járási kórház			11 03	17 43
8 34				87·5	Szőny déli v. mh.	35		11 00	17 40
8 37	9 12			89·5	**Komárom** Cukrásda			10 56	17 38
..	9 15	..	..					10 55	..
..	9 17	..	..	90·3	**Komárom** Duna-híd			10 53	..
..	9 58	..	..	90·8	*e. Komárno*			10 12	..
..	10 00	..	..		*e. Komárno*			10 10	..
..	*11 00*	..	..		*i. Komárno*	CSAD	*e.*	9 20	..
..	*13 10*	..	..		*e. Bratislava*	1410a	*i.*	*7 10*	..

+ munkaszüneti napokon

1005 [Budapest]—Komárom—Rajka o. h.

412	Km	16 sz. ÁKÖV Budapest		415
6 15	0·0	i. **Budapest** Engels tér		20 00
8 37	89·5	e. **Komárom** Cukrászda	1005a i.	17 38
8 42	89·5	i. **Komárom** Cukrászda		17 33
8 53	99·2	Ács bej. út		17 20
9 04	106·2	Rétyi Vasi csárda		17 10
9 15	113·2	**Gyönyű** Szov. vend.		17 02
9 19	114·1	Gyönyű Petőfi u.		16 59
9 19	117·2	Dózsa AG bej. út		
9 23	118·9	Vének tér, elág.	1510	16 53
9 28	120·6	Újnyár bej. út		
9 27	122·3	Gyékényesi vár elág.		
9 33	125·6	Likócspuszta		
9 32	127·2	Kisbári liget		
9 40	130·2	**Győr** Szabadság tér		16 38
10 45		i. **Győr**	1570	*15 30*
12 10		e. *Mosonmagyaróvár*		*14 05*
9 50	130·2	i. 0·0 **Győr** Szabadság tér		16 34
		e. 0·0 **Győr** v. u.		16 33
10 25		i. **Győr**	8	*16 25*
12 20		e. *Sopron*		*14 20*
		i. 0·0 **Győr** v. u.		14 12
9 50	130·2	e. 0·0 **Győr** Szabadság tér		14 10
9 56	132·6	Győr Csipkegyár u.		14 04
9 59	134·8	Győr Bécsi úti vám	1561	14 02
10 01	136·0	Abda elág.		14 01
10 05	138·9	Abda, Bécsi elág.		13 57
10 12	143·9	Ottevény Tanácsház		13 50
10 21	150·2	Mecsér elág.		13 40
10 27	155·6	Diósteleptől		13 34
10 31	158·2	Horvátkimle elág.		13 30
10 41	165·7	Mosonmagyaróvár Mezőgépgyár		13 20
10 43	166·4	Mosonmagyaróvár Posta		13 19
10 46	169·0	e. **Mmagyaróvár** Vártuskapu tér		13 15
6 37		i. *Győr*	1570	*15 39*
8 10		e. *Mosonmagyaróvár*		*14 05*
10 50	169·0	i. **Mmagyaróvár** Városkapu tér		13 10
10 53	170·6	Magyaróvár Mezőg. Kísérl. Int.		13 07
10 56	173·0	Lóvári csárda		13 04
10 57	174·2	Május 1. AG		13 03
10 59	176·2	Paptét AG	1560	13 01
11 03	179·5	Beseny Szőv. vend.		12 57
11 08	183·6	Rajka bej. út		12 52
11 10	185·6	e. **Raika** országhatár		12 50
12 50		i. *Rajka o. h.*	CSAD	*11 20*
13 45		e. *Bratislava*	1410b	*10 20*

▲ Darnóvesti átszállással közl.

ÉRTESÍTÉS! A TOKAJHEGYALJAI ÁLLAMI PINCEGAZDASÁG megkezdte MÁDON

kiváló minőségű borainak palackozását!

Éttermekben, vendéglőkben, csemegeboltokban kérje a **TOKAJHEGYALJAI ÁLLAMI PINCEGAZDASÁG** palackozott minőségi borait

Declassified in Part - Sanitized Copy Approved for Release @ 50-Yr 2013/08/26 : CIA-RDP81-01043R002400040001-6

Declassified in Part - Sanitized Copy Approved for Release @ 50-Yr 2013/08/26 : CIA-RDP81-01043R002400040001-6

1006 [Budapest—] Dorog—Tata—Mocsa

	516	518a	Km	16 sz. AKÖV Budapest			517	
..	✕17 10	✕19 10	0-0	*i.* **Budapest** Engels t.[1]	1004	..	9 45	..
..	18 16	20 16	40-4	*é.* **Dorog** Járási th.	1321	..	8 40	..
..	*18 18*	*20 22*		*i. Dorog J. th.*	*é.*	..	*8 37*	..
..	*18 35*	*20 40*		*é. Esztergom*	*i.*	..	*8 20*	..
..	*18 00*	*19 50*		*i. Esztergom*	*é.*	..	*8 55*	..
..	*18 17*	*20 07*		*é. Dorog J. th.*	*i.*	..	*8 38*	..
..	18 25	20 20	40-4	*i.* **Dorog** Járási th.		..	8 36	..
..	18 31	20 26	43-9	Tokod-Altáró		..	8 31	..
..	18 33	20 28	45-3	Tokod Üveggyár[x]		..	8 28	..
..	18 34	20 29	46-0	Tát üztelep[x]	1900	..	8 27	..
..	18 36	20 31	47-2	Tát Magtár[x]		..	8 25	..
..	18 37	20 32	47-9	Tát Szöv. vend.[x]		..	8 24	..
..	18 40	20 35	50-2	Mogyorósbánya rak.[x]		..	8 21	..
..	18 44	20 39	53-5	Viscosagyár bej. üt[x]		..	8 17	..
..	18 46	20 41	54-4	Nyergesújf. Bajcsi elág.[x]		..	8 15	..
..	18 47	20 42	55-1	Nyergesújfalu Gimnázium		..	8 14	..
..	18 49	20 44	56-7	Eternitgyár bej. üt[x]		..	8 10	..
..	18 52	20 47	57-7	Vasbetongyár bej. üt[x]		..	8 08	..
..	18 54	20 49	58-6	Labatlan Munkásotthon		..	8 06	..
..	18 56	20 51	60-3	Labatlan posta[x]		..	8 04	..
..	18 58	20 53	61-1	Labatlan Papírgyár[x]		..	8 02	..
..	19 02	20 57	63-6	Sütté Kultúrotthon[x]		..	7 59	..
..	19 08	21 03	68-9	Neszmély Téglagyár[x]		..	7 52	..
..	19 11	21 06	70-7	Neszmély Th.		..	7 49	..
..	19 15	21 10	72-4	**Dunaalmás** Th.		..	7 46	..
..	19 17	21 12	73-7	Dunaalmás üztelep[x]		..	7 43	..
..	19 19	21 14	74-7	Dunaalmás laktelep[x]		..	7 41	..
..	19 29	21 24	81-3	Tata Laktanya[x]		..	7 31	..
..			81-7	▼ 0-0 Tata v. á. bej. üt[x]		..		..
..	19 30	21 25		▼ 0-2 **Tata** v. á.		..	7 30	..
..	*19 58*	*21 41*		*i. Tata*		..	*7 25*	..
..	*20 31*	*21 57*		*é. Tatabánya felső*		..	*6 50*	..
..	*19 54*	*21 35*		*i. Tata*		..	*6 16*	..
..	*20 22*	*22 05*		*é. Komárom*		..	*5 39*	..
..	*19 27*	*21 21*		*i. Komárom*		..	*7 56*	..
..	*19 58*	*21 41*		*é. Tata*		..	*7 25*	..
..	*19 23*	*21 04*		*i. Tatabánya felső*		..	✕ *7 45*	..
..	*19 54*	*21 36*		*é. Tata*		..	✕ *7 08*	..
..	20 00	21 49		▼ 0-2 **Tata** v. á.		..	7 00	..
..			81-7	▼ 0-0 Tata v. á. bej. üt[x]		..		..
..			82-5	Tata Bezerédi u.[x]		..		..
..			82-7	Tata Pénzügyőrség[x]		..		..
..			82-9	Tata Petőfi S. u.[x]		..		..
..	20 08	21 50	83-4	**Tata** Hősök tere		..	6 58	..
..			83-8	Tata Vasszerk.-gyári üt[x]		..		..
..			84-4	Tata Gyermekkórház[x]		..		..
..			84-8	**Tata** Kórház		..		..
..	20 10	21 55	85-0	**Tata** Kossuth tér		..	6 50	..
..	20 15	22 00		▼ 0-2		..	6 45	..
..	20 17	22 02	86-0	▼ Tata alsó		..	6 43	..
..	20 20	22 05	87-8	Tata gépállomás[x]		..	6 40	..
..	20 23	22 08	89-6	Máriapuszta bej. üt[x]		..	6 37	..
..	20 25	22 10	90-7	Miklóspuszta bej. üt[x]		..	6 35	..
..	20 27	22 12	91-7	Paradicsompta bej.üt[x]		..	6 33	..
..	20 31	22 16	93-4	▼ Kocs alsó		..	6 30	..
..	20 33	22 18	94-6	**Kocs** Th.		..	6 27	..
..	20 36	22 20		▼ 0-2		..	6 24	..
..	20 37	22 21	95-3	▼ Kocs üztelep 11. sz.		..	6 23	..
..	20 44	22 28	99-4	▼ Tömörd puszta		..	6 16	..
..	20 48	22 32	101-2	▼ Mocsa őjsor[x]		..	6 12	..
..	✕20 50	22 34	102-4	▼ **Mocsa** Th.		..	6 10	..

+ munkaszüneti napokon

1010 Budapest—Bicske—Zirc—Bakonybél

	716	768	Km	16 sz. AKÖV Budapest			719	771	
..	✕16 05	..	0-0	*i.* **Budapest** Engels tér	1004	..	✕ 8 45	..	..
..	16 13	..	3-5	Budapest Szabadság mozi[x]		..	8 37	..	..
..	16 25	..	10-7	Budaörs[x]		..	8 25	..	..
..	16 31	..	14-9	Budakeszi elág.[x] [5]		..	8 19	..	..
..	16 40	..	20-9	Torbágy Völgyhíd[x]		..	8 10	..	..
..	16 41	..	21-5	Torbágy v. á. bej. út[x]	1248	..	8 09	..	..
..	16 45	..	23-0	**Bia,** bicskei elág.		..	8 06	..	..
..	16 54	..	29-0	Hercseghalom v. á.[x]		..	7 56	..	..
..	16 58	..	31-3	Háromrosa tanya[x]	1248	..	7 52	..	..
..	17 06	..	37-7	▼ **Bicske** Gyógyszertár	1244	..	7 42	..	..
..	17 12	..		*é.* 39-1] **Bicske** v. á.		..	7 38	..	..
..	*15 42*	..		*i. Tóbánya felső*		..	*8 20*	..	..
..	*14 25*	..		*é. Budapest*	1	..		..	..
..	*13 35*	..		*i. Zsámbék*	1244	..	*8 32*	..	..
..	17 17	..		*i.* 39-1] **Bicske** v.á.		..	7 34	..	..
..	17 24	..	42-3	Olaírakodó[x]		..	7 27	..	..
..	17 26	..	43-5	Felsőtiti felső elág.		..	7 25	..	..
..	17 33	..	47-3	Bodmér bej. út[x]		..	7 18	..	..
..	17 41	..	49-9	Vértesboglár[x]		..	7 12	..	..
..	17 48	..	53-4	Mórimajor AGH		..	7 03	..	..
..	17 52	..	55-5	Csákvár gepáll.[x]		..	6 59	..	..
..	17 54	..	56-0	▼ Csákvár posta		..	6 58	..	..
..	17 58	..	56-8	**Csákvár**		..	6 55	..	..
..	18 00	..	57-6	Csákvárkőr.,bank[x]		..	6 52	..	..
..	18 14	..	62-4	Glanti Sz. vend.[x]		..	6 39	..	..
..	18 22	..	66-1	Gánt bányat.[x]		..	6 31	..	..
..	18 26	..	68-3	Zámolyi el.[x]		..	6 27	..	..
..	18 39	..	74-2	▼ Csákberény		..	6 15	..	..
..	18 49	..	79-4	*é.* **Söréd** Sz. b.		..	6 04	..	..
..	..	..		*é. Mór*		..	*5 45*	..	..
..	..	..		*i. Székesfehérvár*	1800	*é.*	✕ *6 50*	..	..
..	..	..		*i. Mór*		*é.*		..	..
..	18 52	..	79-4	*i.* **Söréd** Sziv. bolt	1800	*é.*	6 03	..	..
..	18 57	..	82-0	Csókakői elág.[x] [3]		..	5 58	..	..
..	19 01	..	83-7	Csókakő v.mh. bej.út		..	5 55	..	..
..	19 03	..	84-8	Boduk Kulturház		..	5 53	..	..
..	19 11	..	89-3	Balinka Th.		..	5 46	..	..
..	19 15	..	91-8	Balinkabánya bej.út[x]		..	5 41	..	..
..	19 19	..	93-9	Mecsekpusztai Ujtelep[x]		..	5 37	..	..
..	19 21	..	95-5	Bakonyszerszy Istállója[x]		..	5 35	..	..
..	19 24	..	97-2	Bakonyszerszy Istálló u.[x]		..	5 32	..	..
..	19 27	..	97-8	**B.szerszy** garage		..	5 30	..	..
..	19 30	..	98-9	B.szerszy Buri út v. hely		..	5 26	..	..
..	19 38	..	102-2	**Szápár** bej. út 1945		..	5 18	..	..
..	19 42	..	104-3	Csetény Vásár tér[x]		..	5 13	..	..
..	19 45	..	105-2	Csetény Szöv. bolt[x]		..	5 11	..	..
..	19 47	..	106-0	Csetény üztelep[x]		..	5 09	..	..
..	19 53	..	108-9	Dudar alsó[x]		..	5 04	..	..
..	19 55	..	109-9	Dudar felső[x]		..	5 01	..	..
..	19 58	..	111-1	Dudar v. á. bej. út		..	4 58	..	..
..	20 00	..	112-2	Dudar Bányatelep[x]		..	4 56	..	..
..	20 06	..	114-7	Nagyesztergár P.Szöv.		..	4 50	..	..
..	20 08	..	115-3	Nagyesztergár AGH		..	4 48	..	..
..	20 14	..	117-9	▼ Nagyesztergár		..	4 42	..	..
..				*é.* 0-2] Zirc v. á.		..		..	..
..	*21 09*	..		*i. Zirc*		*é.*	*4 27*	..	..
..	*22 20*	..		*é. Veszprém*	11	*i.*	*3 15*	..	..
..	..	..		*i.*		*é.*	..	..	..
..	*18 15*	..		*é. Győr*	11	*i.*	..	..	..
..	*20 57*	..		*i. Zirc*		*é.*	*7 06*	*22 20*	..
..	*19 56*	..		*i. Veszprém*	11	*é.*	*5 53*	*21 09*	..
..	*21 07*	..		*é. Zirc*		*i.*			..
..	✕20 14	..	117-9	▼ 0-2] **Zirc** v. á.		*é.*	4 40	✕20 37	..
..				▼ 0-0 Zirc v.á.bej.út					..
..	✕20 16	..	118-6	*é.* **Zirc** Fő tér	1004	*i.*	4 38	✕20 35	..
..	..	21 10	124-8	Akli puszta[x]		..	4 37	..	..
..	..	21 32	125-5	Lőrütl elág.[x] [5]		..	4 21	..	..
..	..	21 39	128-7	Pénzesgyőr P. Szöv.		..	4 15	..	..
..	..	21 46	132-9	Semaapuszta Sz. bolt[x]	1248	..	4 07	..	..
..	..	21 53	134-8	▼ Bakonybél felső		..	4 02	..	..
..	..	✕21 58	135-9	*é.* **Bakonybél** Szv. vend.		*i.*	✕ 4 00	..	..

F. mh. mag.: 101·5 km Csákpr. Madom.: 122·9 km Putri major: 1248

1015a Budapest—Veszprém

Km	16 sz. AKÖV Budapest			816		
0-0	**Budapest** Engels tér	1004	..	✕15 30	..	..
3-5	Bp. Szabadság mozi[x]		..	15 38	..	..
17-0	Diósd Th.[x]	1004 1248	..	15 57	..	..
18-9	Erdliget Sportszálló[x]		..	15 59	..	..
22-2	Érd Gyógyszertár		..	16 03	..	..
27-2	Tárnoki elág.[x] [2]		..	16 17	..	..
34-9	Martonvásár Szöv.vend. 1831		..	16 22	..	..
38-8	Baracska Kossuth u.[x] 1890		..	16 29	..	..
42-3	Pettend[x]		..	16 29	..	..
44-9	Kápolnásnyék MOLA[x]		..	16 33	..	..
48-3	Velence v. á.[x] 30a		..	16 38	..	..
52-2	Gárdony v. á.[x] 30a		..	16 40	..	..
54-2	Agárd v.mh.bej.út[x] 30a		..	16 45	..	..
58-0	Dinnyés bej. út[x]		..	17 00	..	..
71-0	**Székesfehérvár** Plác.	1800	..	17 08	..	..
77-4	Imre major[x]		..		..	..
80-4	Iszka szőlőhegy[x]		..	17 22	..	..
83-4	Cukr Szöv. bolt		..	17 27	..	..
87-5	Alumíniumkohó[x]		..		..	..
87-8	Nov. 7 Erőmű[x]		..	17 31	..	..
90-1	Inota v. mh. bej. út[x]		..	17 37	..	..
93-1	**Várpalota** Szabadság t.		..		..	..
93-5	Várpalota Hősök tere[x]		..	17 46	..	..
99-6	Öskü bej. út[x]		..	17 54	..	..
105-7	Hajmáskéri elág.[x] [1]		..	18 01	..	..
110-7	Gelemér elág.[x]		..		..	..
114-8	Veszprém v. á. II, IIa		..	✕	..	..
115-4	**Veszprém** Rákóczi tér		..	18 08	..	..
	Pápa 2050		*é.*	*21 08*	..	..
	Nagyvázsony 2030a		*é.*	*22 04*	..	..
	Zalaszentgrót 1015		*é.*	*✕20 55*	..	..
	Zalaszentgrót 1015		*i.*	✕ *3 35*	..	..
	Nagyvázsony 2030a		*i.*	✕ *5 55*	..	..
	Pápa 2050		*i.*	✕ *4 50*	..	..

Km	16 sz. AKÖV Budapest			819		
0-0	**Veszprém** Rákóczi tér		*i.*		..	..
0-8	Veszprém v. á. II, IIa		..	✕ 7 00	..	..
4-9	Gelemér elág.[x]		..	7 07	..	..
9-9	Hajmáskéri elág.[x] [1]		..	7 14	..	..
16-0	Öskü bej. út[x]		..	7 22	..	..
22-1	Várpalota Hősök tere[x]		..		..	..
22-5	**Várpalota** Szabadság t.		..	7 32	..	..
25-5	Inota v. mh. bej. út[x]		..	7 37	..	..
27-8	Nov. 7 Erőmű[x]		..		..	..
28-1	Alumíniumkohó[x]		..	7 41	..	..
32-2	Cukr Szöv. bolt		..	7 47	..	..
35-2	Iszka szőlőhegy[x]		..		..	..
38-2	Imre major[x]		..	8 03	..	..
44-6	**Székesfehérvár** Plác.		..	8 10	..	..
57-6	Dinnyés bej. út[x]		..	8 25	..	..
61-4	Agárd v.mh.bej.út[x] 30a		..	8 30	..	..
63-4	Gárdony v. á.[x] 30a		..	8 32	..	..
67-3	Velence v. á.[x] 30a		..	8 37	..	..
70-8	Kápolnásnyék MOLAJ[x]		..	8 41	..	..
73-3	Pettend[x]		..	8 44	..	..
79-8	Baracska Kossuth u.[x] 1890		..	8 48	..	..
81-0	Martonvásár Szöv.vend.1831		..	8 53	..	..
88-4	Tárnoki elág.[x] [2]	1004 1248	..	9 01	..	..
90-4	Érd Gyógyszertár		..	9 07	..	..
96-7	Erdliget Sportszálló[x]		..	9 11	..	..
98-6	Diósd Th.[x]		..	9 14	..	..
112-1	Bp. Szabadság mozi[x]		..	9 32	..	..
115-6	**Budapest** Engels tér		..	✕ 9 40	..	..

1015 [Budapest—] Veszprém—Zalaszentgrót

	816		Km	16 sz. AKÖV Budapest			819		
..	✕15 30	..	0-0	*i.* **Budapest** Engels tér	1004	..	✕ 9 40	..	..
..	18 08	..	115-4	*é.* **Veszprém** Rákóczi t.	1015	..	7 00	..	..
..	18 15	..	115-4	*i.* **Veszprém** Rákóczi t.		..	6 50	..	..
..		..	116-0	Veszprém Szinház		..		..	..
..		..	117-3	Veszprém Egyetemi É.[x]		..		..	..
..		..	120-5	Csererőd[x]		..		..	..
..	18 30	..	124-2	Márkó Szöv. bolt		..	6 36	..	..
..	18 33	..	126-2	Bánd Kastélyasi bej. út		..	6 32	..	..
..		..	127-4	Bánd felső bej. út[x]		..		..	..
..	18 38	..	129-3	**Herend** Sz.gál.el.h.(3)		..	6 26	..	..
..		..	130-2	Herend felső[x]		..		..	..
..		..	131-8	Herendi bánya elág.[x]		..	6 22	..	..
..	18 41	..	133-9	Gombáspuszta bej.út[x]		..	6 19	..	..
..	18 44	..	137-2	Városföld lejárói út[x]		..	6 15	..	..
..	18 48	..	141-0	Kisléd bej. út[x]		..	6 10	..	..
..	18 53	..	144-2	Alkarendek bej. út		..	6 06	..	..
..	18 57	..	145-8	**Bakonygyepes** alkat.el.(4)		..	6 04	..	..
..	18 59	..		*é. Ajka v. d.* 21.7		*i.*	✕ 5 50	..	..
..	*19 10*	..		*i. Ajka v. d.* 21.7		*é.*		..	..
..	19 00	..	145-8	*i.* **Bakonygyepes** alkat.el.		*é.*	6 03	..	..
..		..	150-6	Sóskí puszta[x]		..		..	..
..	19 11	..	154-9	Devecser v. á. bej. út		..	5 52	..	..
..	19 12	..	155-9	*é.* **Devecser** Szöv. vend.		..	5 50	..	..
..	*✕20 15*	..		*é. Tapolca* 2350		*i.*	✕ *4 45*	..	..
..	*✕17 10*	..		*i. Pápa* 2350, 2300		*é.*	✕ *8 00*	..	..
..	*✕13 07*	..		*i. Keszthely* 2300		*é.*	*9 00*	..	..
..	*✕14 15*	..		*i. Tapolca* 2350		*é.*	✕ *8 05*	..	..
..	19 15	..	155-5	*i.* **Devecser** Sz. vend.		*é.*	5 31	..	..
..	19 21	..	159-5	Meggyeserdő bej. út		..	5 25	..	..
..	19 28	..	162-9	Nemeshany Sz. bolt		..	5 18	..	..
..	19 31	..	164-1	Káptalanfa posta		..	5 16	..	..
..	19 38	..	167-3	Gyepükaján Sz. bolt		..	5 09	..	..
..	19 41	..	168-9	Kőkuszfonó telep		..	5 05	..	..
..	19 48	..	172-2	Csabrendek Sz. vend.		..	4 59	..	..
..	19 56	..	176-3	▼ Sümeg 2. sz. Italb.		..	4 51	..	..
..	19 57	..	176-8	**Sümeg** Szabad.. tér		..	4 50	..	..
..	20 02	..		*i. Sümeg* 26		*é.*	4 42	..	..
..	20 04	..	177-8	*é.* **Sümeg** v. á.		*i.*	4 40	..	..
..	*20 24*	..		*i. Sümeg* 26		*é.*	*4 37*	..	..
..	*21 04*	..		*é. Celldömölk*		*i.*	*3 10*	..	..
..	*18 50*	..		*i. Tapolca* 2050		*é.*	*5 15*	..	..
..	*19 29*	..		*é. Sümeg* 26		*i.*	*4 38*	..	..
..	20 04	..	177-8	*i.* **Sümeg** v. á.		*é.*	4 24	..	..
..		..	178-0	Sümeg v. á. bej. út		..		..	..
..	20 12	..	182-6	Pátvár puszta[x]		..	4 16	..	..
..	20 15	..	184-5	Mihályfa ohidi elág.		..	4 13	..	..
..	20 20	..	187-3	Ohid Szöv. vend.		..	4 08	..	..
..	20 27	..	191-8	Szalapa bej. út[x]		..	4 01	..	..
..	20 34	..	194-5	0-0 Türje th.		..	3 54	..	..
..	20 36	..		▼ 0-8 Türje Ruházati Bolt		..	3 52	..	..
..	20 38	..		*é.* 2-3] **Türje** v. á.		..	3 50	..	..
..	*21 48*	..		*i. Türje* 26		*é.*	*3 48*	..	..
..	*22 45*	..		*é. Zalaegerszeg*		*i.*	*2 50*	..	..
..	20 42	..		*i.* 2-3] **Türje** v. á.		*é.*	3 46	..	..
..	20 44	..		▼ 0-8 Türje Ruházati Bolt		..		..	..
..	20 46	..	194-5	▼ 0-0 Türje th.		..	3 44	..	..
..	✕20 55	..	200-4	*é.* **Zalaszentgrót** Sz. vend.		*i.*	✕ 3 35	..	..

Ízletes halétel különlegességek kaphatók a **Gárdonyi Földművesszövetkezet** halászcsárdájában

Declassified in Part - Sanitized Copy Approved for Release @ 50-Yr 2013/08/26 : CIA-RDP81-01043R002400040001-6

Declassified in Part - Sanitized Copy Approved for Release @ 50-Yr 2013/08/26 : CIA-RDP81-01043R002400040001-6

1020a Budapest–Sztálinváros–Szekszárd

12	502	110/44	111/44	14	16	6	18a	118	Km	Km	*16 sz. ÁKÖV Budapest*	18/40	19	9	115	113	13	503
6 00		6 50	✕ 7 00	✕14 45	✕14 45	✕16 20	17 00	+ 19 45	m 20 45	0·0	*i.* **Budapest** Engels tér ▽	✕ 6 45	8 20	9 50	✕14 20	✕19 05	20 45	21 25
6 09			7 09		14 54	14 54	15 29		19 54	20 54	3·5 Bp. Szabadság mozi[2]. ▲	6 36	8 11	9 41	14 11	18 56	20 36	21 16
						15 13	16 48		20 13		16·7 Dózsa Gy. út[2]		7 52					
						15 16	16 51		20 16		18·6 Erdőigaz Sportszálló[2]		7 49					
6 24			7 34	15 19	15 20	16 55	17 34		20 20	21 19	21·6 Erd. gyógyszertár[2]	6 11	7 45	9 16	13 46	18 31	20 11	
6 43			7 43	15 28	15 30	17 05	17 43		20 30	21 28	28·7 Szálashalombattai elág.[2] (4)	6 02	7 35	9 07	13 37	18 22	20 02	
6 47			7 47	15 32	15 35	17 10	17 47		20 35	21 32	32·4 Dolina major[2]	5 58	7 30	9 03	13 33	18 18	19 58	
6 51					15 40	17 15			20 40		35·5 0·0 Ercsi felső[2]		7 25					
6 53			7 53	15 38			17 53			21 38	36·7 Ercsi vasúti út[2]	5 52		8 57	13 27	18 12	19 52	
					15 43	17 18			20 43		1·4 Ercsi posta[2]		7 23					
					15 45	17 20			20 45		2·0 Ercsi Hősi emlékmű[2]		7 20					
			7 59	15 44	15 51	17 26			20 51	21 44	41·3 6·3 Dózsa tsz., Pusli tanya[2]	5 46	7 14		13 21	18 06		
7 01			8 01	15 46	15 53	17 28	18 01		20 53	21 46	42·9 7·9 Teresztenyei[2]	5 44	7 12	8 49	13 19	18 04	19 44	
7 03			8 03	15 48	15 55	17 30	18 03		20 55	21 48	44·8 Sinatelep AG[2]	5 42	7 10	8 47	13 17	18 02	19 42	
			8 05	15 50	15 57	17 32			20 57	21 50	46·3 Sörkevár[2]	5 40	7 08		13 15	18 00		
			8 09	15 54	16 01	17 36			21 01	21 54	49·4 Ivánccsi elág.[2] (2)	5 36	7 04		13 11	17 56		
7 12	7 53		8 12	15 57	16 04	17 39	18 12		21 04	21 57	51·8 **Adony** Sz. Ib.	5 33	7 01	8 38	13 08	17 53	19 33	20 22
..	..		*9 15*	*16 45*	*16 45*	*✕17 45*	..	*+21 30*	..		*i. Adony*	*✕ 4 20*	..	*7 05*	..	*✕17 40*	*✕19 20*	..
..	..		*9 40*	*17 10*	*17 10*	*✕18 20*	..	*+22 00*	..		*é. Perkáta*	*✕ 3 55*	..	*6 40*	..	*✕17 15*	*✕18 30*	..
7 15	7 54		8 15	16 00	16 05	17 40	18 15	21 05	22 00	51·8	51·8 **Adony** Sz. Ib.	5 30	7 00	8 35	13 05	17 50	19 30	20 21
7 25			8 25	16 10	16 15	17 50	18 25	21 15	22 10	60·0	60·0 Kulcsi elág.[2] (2)	5 20	6 50	8 25	12 55	17 40	19 20	
7 28			8 28	16 13	16 18	17 53	18 28	21 18	22 13	63·1	63·1 Rácalmás v. á. bej. út[2]	5 17	6 47	8 22	12 52	17 37	19 17	
7 31			8 33	16 18	16 23	17 58	18 33	21 23	22 18	68·5	68·5 Sztálinváros Tükrösfürdő[2]	5 12	6 42	8 17	12 47	17 32	19 12	
7 37			8 37	16 22	16 27	18 02	18 37	21 27	22 22	70·6	70·6 Sztálinváros Óváros[2]	5 08	6 38	8 13	12 43	17 28	19 08	
7 41			8 41	16 26	16 31	18 06	18 41	21 31	22 26	72·9	72·9 Sztálinváros Dózsa mozi[2] ▲	5 04	6 34	8 09	12 39	17 24	19 04	
7 44	8 22	✕ 8 44	✕16 29	16 34	18 09	18 44	21 34	m 22 29	74·7	74·7	*i.* **Sztálinv.** Béke tér ▽	5 01	6 31	8 06	✕12 36	✕17 21	19 01	19 53
7 49	8 24	✕15 00	✕17 30	16 38	18 13	18 49	21 38	..	84·4	84·4	Kisapostagi elág.[2] ⊙ ...	✕ 5 20	6 27	8 01	..	..	18 56	19 51
8 02		15 15	17 45	16 51	18 26	19 02	21 51	..	88·6	88·6	Baracsi elág.[2] (3)	5 05	6 14	7 48	..	..	18 43	
8 12		15 27	17 57	17 01	18 36	19 12	22 01	..	92·4	92·4	Kisszentmiklósi elág.[2] (6)	5 53	6 04	7 38	..	..	18 38	
8 19	8 50	15 35	18 05	17 08	18 43	19 19	22 08	..	96·8	96·8	Dunaföldvár vásártér[2] ...	5 48	6 00		..	..	18 33	
..	..	..	..	..	..	*17 00*	..	..	96·1	96·1	*i.* **Dunaföldvár** Th. ...	5 45	5 57	7 31	..	..	18 26	19 25
..	..	..	..	..	..	*19 00*	..	..			*i. Kecskemét* ...	*6 25*	*8 25*		..	..	..	..
											é. Dunaföldvár ...	*6 25*	*6 25*		..	..	..	..
8 22	8 53	15 37	18 07	17 10	18 45	19 22	22 10	..	96·1	96·1	*i.* **Dunaföldvár** Th. ...	5 43	5 55	7 28	..	..	18 23	19 22
				17 18	18 53		22 18	..		100·5	Dunaföldv szigeti bej.út[2]		5 47					
				17 25	19 00		22 25	..		104·5	Bölcske Sz. Ib. ...		5 41					
		15 59	18 29	17 36	19 11		22 36	..		110·1	Madocsa F. szöv. ...		5 30					
B 45	Pest	16 00	18 30	17 48	19 23	19 45	22 48	..	114·4	117·5	Dunakömlöd v. átjáró[2] ...	5 21			..	..	18 00	
B 52		9 22	✕16 09	B 35	17 55	19 30	19 52	22 55	115·2	118·3	Dunakömlöd F. szöv.[2] ...	5 20	5 17	7 05	..	..	16 48	
									117·4	120·5	*é.* Paks v.á. ...			*i.*				
9 00		9 27	..	..	18 00	19 40	20 00	23 00	119·1	122·2	**Paks** Sz. Ib. ...		5 15	5 10	6 58	..	17 53	18 53
									120·1	123·2	Paks alsó ...		..	5 05	6 50	..	17 45	18 48
9 08			..	..	18 08	19 48		23 08	121·1	124·2	Nagydorogi útelág.[2] ...		..					
9 11			..	..	18 11	19 51		23 11	124·8	127·9	Csámpa puszta harangláb[2]		..	4 57		..	17 37	
9 15			..	..	18 15	19 55	20 14	23 15	126·0	129·2	Csámpa puszta[2] ...		..	4 54		..	17 34	
9 18			..	..	18 18	19 58		23 18	129·9	133·0	Dunaszentgyörgyi elág.[2]		..	4 50	6 36	..	17 30	
9 27			..	..	18 27	20 07		23 27		134·2	Dunaszentgyörgy posta		..	4 48		..	17 28	
										139·5	Gerjeni elág.[2] (6)		..	4 38		..	17 18	
9 33			..	..	18 33	20 13		23 33		142·5	Fadd F. szöv. ...		..			..		
										143·1	Fadd Sz. Ib. ...		..	4 33		..	17 13	
										144·3	Dunaberki elág.[2] ...		..			..		
9 45			..	..	18 45	20 25		23 45		146·3	Gutai puszta[2] ...		..	4 22		..	17 02	
9 50			..	..	▲18 50	20 30		23 50		149·3	**Tolna** Béke vend. ...		..	4 15		..	16 55	
							20 17			150·5	Tolna-Mőza v. út[2] ...		..			..		
							20 19		130·7		Dunaszentgyörgy felső[2]		..		6 34	..		
							20 26		132·4		Vettle puszta[2] ...		..		6 31	..		
							20 31		138·3		Paddi bej. út[2] ...		..		6 24	..		
10 00			..	..	19 00	20 40	20 40	0 00	143·9	151·8	Tolnai bej. út[2] ...		..		6 19	..		
							20 36		147·1	155·0	Stédrei elág.[2] ...		..		6 14	..		
10 03			..	..	19 03	20 43	▮20 43	0 03	150·3	158·2	Stédrér ...		..	4 05	6 10	..	16 45	
10 05	10 10		..	..	▲▮19 05	▼20 45	20 45	0 05	152·9	160·7	Bonyhádi útelág.[2] ...		..			..		
									154·2	162·1	Szeksárd Újvárosi templ[2]		..	4 02	▮6 07	..	▮16 42	
10 20	10 20		..	..	..	..	..	..			*i.* **Szekszárd** Garay tér ▽	*i.*	..	4 00	6 05	..	16 40	18 05
10 49	10 49		..	..	..	..	..	..	1020		*i. Szekszárd*	*i.*	..	..	5 55	..	*16 30*	*17 35*
11 35	11 55		..	..	..	..	..	..	2680		*é. Bonyhád*	*i.*	..	..	*5 20*	..	*15 55*	*17 26*
									2670		*é. Pécs*	*i.*	..	..		..	*14 25*	*16 20*

c szabad szombaton n szombaton és augusztus 19-én nem közlekedik
T a hét utolsó munkanapján és munkaszüneti napokon nem közlekedik
igénylő utasok részére
x munkaszüneti napokon + munkaszüneti napokon
▮ csak leszállók részére ◗ csak felszállók részére
▲ csomagkezelést nem
⊙ A 444, 446 és 449 sz. járatok Sztálinváros—Kisapostag között a Gyármegkerülő úton át közlekednek.

Ételt-, ital- és cukrászati különlegességek az **Ercsi Földművesszövetkezet** vendéglő-éttermében és cukrászdájában

1020 [Budapest]—Szekszárd—Pécs

502		Km	*16 sz. ÁKÖV Budapest*		503
6 50	.. ..	0·0	*i.* **Budapest** Engels tér ▽	.. ..	21 25
	.. ..	3·5	Y Brest Szabadság mozi[2]	.. ..	21 16
7 53	.. ..	51·8	*é.* **Adony** Sz. Ib.	.. ..	20 22
7 54	.. ..		*i.* ▽	.. ..	20 21
8 22	.. ..	74·7	*i.* **Sztálinváros** Béke tér	.. ..	19 53
8 24	.. ..		*i.*	.. ..	19 51
8 50	.. ..	96·1	*é.* **Dunaföldvár** Th.	.. ..	19 25
			i.	.. ..	19 22
9 53	.. ..		*i.*	.. ..	18 53
9 22	.. ..	119·1	*é.* **Paks** Sz. Ib.	.. ..	18 48
			i.	.. ..	18 05
9 27	.. ..		*i.*	.. ..	18 05
10 10	.. ..	154·2	*é.* **Szekszárd** Garay tér	.. ..	17 55
10 20	.. ..		Szekszárd Újvárosi templom	.. ..	
	.. ..	155·6	Bonyhádi útelág.[2] ...	.. ..	
	.. ..	157·1	Mozsi csárda[2] ...	.. ..	
	.. ..	159·9	Hidaspetre[2] ...	.. ..	
	.. ..	161·4	Sötétvölgy[2] ...	.. ..	
✕10 38	.. ..	164·9	Kakasd ...	.. ..	✕17 37
	.. ..	167·5	Széptilygyest ...	.. ..	
	.. ..	168·6	Bonyhádszendahely ...	.. ..	
10 49	.. ..	170·1	Y 0·0 Bonyhád-Bárdosy elág.[2]	.. ..	17 26
		174·1	*é.* 1·2 **Bonyhád** Szállín tér	.. ..	
10 52	.. ..		*i.*	.. ..	17 23
	.. ..	174·1	0·0 Bonyhád-Bárdosy elág.[2]	.. ..	
	.. ..	177·0	Hidas vasúti felüljáró[2] ..	.. ..	17 15
11 00	.. ..	178·4	Hidas Brikettgyár[2] ...	.. ..	✕17 13
✕11 02	.. ..	179·7	Hidas ...	.. ..	
	.. ..	180·9	Y Hidas felső[2] ...	.. ..	17 08
11 07	.. ..		*i.*	.. ..	
	.. ..	184·2	*é.* **Mecseknádasd** ...	.. ..	17 07
11 08	.. ..		*i.*	.. ..	
	.. ..	185·6	Mecseknádasd temető[2]	.. ..	
	.. ..	189·2	Apátvarasdi elág.[2] ...	.. ..	
	.. ..	193·3	Zengővárkonyi elág.[2] (3)	.. ..	
	.. ..	193·9	Y Pécsvárad felső[2] ...	.. ..	16 50
11 25	.. ..		*i.*	.. ..	
11 27	.. ..	194·8	*é.* **Pécsvárad** ...	.. ..	16 48
	.. ..	195·4	Pécsvárad alsó[2] ...	.. ..	
	.. ..	197·8	Szilágyi elág.[2] ...	.. ..	
	.. ..	200·5	Mártonfai elág.[2] ...	.. ..	
✕11 40	.. ..	203·8	Hird bej. út ...	.. ..	✕16 35
	.. ..	205·8	Vasas I. elág.[2] ...	.. ..	
	.. ..	209·8	Pécs vám ...	.. ..	
	.. ..	210·8	Pécs Mohácsi útelág.[2] ...	.. ..	
	.. ..	212·7	Y Pécs 46-os tér[2] ...	.. ..	
11 55	.. ..	213·4	*é.* **Pécs** Kossuth tér	.. ..	16 20

1021 [Budapest]—Szekszárd—Mohács

12	6	Km	*16 sz. ÁKÖV Budapest*	9	13
6 00	17 08	0·0	*i.* **Budapest** Engels tér ▽	9 50	20 45
6 09		3·5	Y Brest Szabadság mozi	9 41	20 36
7 12	18 12	51·8	*é.* **Adony** Sz. Ib.	8 38	19 33
7 15	18 15		*i.* ▽	8 35	19 30
7 44	18 44	74·7	*i.* **Sztálinváros** Béke tér	8 06	19 01
7 49	18 49		*i.*	8 01	18 56
8 19	19 19	96·1	*é.* **Dunaföldvár** Th.	7 31	18 26
8 22	19 22		*i.*	7 28	18 23
			Bölcske Sz. Ib.		
			Madocsa F. szöv.	7 05	18 00
8 45	19 45	115·2	Y Dunakömlöd F. szöv.	6 58	17 53
8 52	19 52		*i.*		
9 00	20 00	119·1	*é.* 0·0 **Paks** Sz. Ib.	6 50	17 45
9 15	20 14	129·9	10·8 Dunaszentgyörgyi elág.[2]	6 36	17 30
9 33			20·9 Fadd Sz. Ib.		17 02
9 45			Y 27·1 Tolna Béke vend.	5 55	16 40
10 05	20 45	154·2	*é.* 39·9 **Szekszárd** Garay tér	5 35	16 30
10 20	20 59		*i.*	5 54	16 29
10 21	20 56	154·2	*é.* **Szekszárd** kórház[2]		
		155·4	Szekszárd alsóvárosi temető[2]		
		156·4	Csatári torok[2] ...		
10 26	21 01	158·0	Ozmánypuszta[2] ...	5 49	16 24
		159·8	Zöldia csárda[2] ...		
10 30	21 05	160·8	Szálkai elág.[2] (6) ...	5 45	16 20
10 35	21 10	163·4	Decs szőlőhegy (8 sz. Sz. Ib.)[2]	5 40	16 15
10 38	21 13	165·6	Alsónánai elág.[2] (3) ...	5 37	16 12
10 40	21 15	166·6	Várdomb 5. sz. Sz. Ib.[2] ...	5 35	16 10
10 52	21 27	172·2	Bajai útelág.[2] ...	5 23	15 58
10 56	21 31	173·1	Bajaszek 1. sz. Sz. Ib ...	5 21	15 56
		177·6	Parkaszói szőlőhegy[2] ...		
✕11 00	✕21 40	178·7	Furkótelep ...	✕5 10	✕15 45
		179·7	Bátai v. á. bej. út[2] ...	5 05	15 40
11 10	21 45	181·0	Bátai elág.[2] (3) ...		
		184·9	Dunaszekcső felső[2] ...	4 57	15 32
11 19	21 54	185·8	Dunaszekcső Th. ...	✕4 54	✕15 29
✕11 21	✕21 56	187·0	Dunaszekcső malom ...		
		190·6	Bár AG. ...	4 48	15 23
11 28	22 03	191·1	Bár F. szöv. ...		
		193·5	Bár határ[2] ...	4 42	15 17
11 34	22 09	195·0	Mohács II. Lajos emlékmű ...	4 39	15 14
11 36	22 11	196·2	Mohács szőlőhegyi lak.[2] ...	4 36	15 05
11 45	22 20	200·5	Mohács tanulóváros[2] ...	✕4 28	✕15 03
✕11 47	✕22 22	201·6	Y Mohács kórház ...	4 25	15 00
11 50	22 25	203·1	*é.* **Mohács**		

Ételt-, ital- és cukrászati különlegességek az **Adonyi Földművesszövetkezet** vendéglő-éttermében és cukrászdájában

Termékeit legelőnyösebben értékesíti a FÖLDMŰVESSZÖVETKEZET

Declassified in Part - Sanitized Copy Approved for Release @ 50-Yr 2013/08/26 : CIA-RDP81-01043R002400040001-6

Declassified in Part - Sanitized Copy Approved for Release @ 50-Yr 2013/08/26 : CIA-RDP81-01043R002400040001-6

DARABÁRUKÜLDEMÉNYEIT

szállíttassa az

Autóközlekedési Vállalatok
(AKÖV-ek)

menetrendszerű tehergépkocsijárataival

*

A feladott darabáruküldemények gyors és biztos továbbítását a koordinált forgalomban részes fuvarozási szervek:

a MÁV, a POSTA és a MAHART
biztosítják

Darabárus tehergépkocsijáratokra vonatkozó ismertető és díjszabási határozmányok

A MÁV, a Posta és a **MAHART** együttműködésével az autóközlekedési vállalatok a falvak dolgozóinak jobb áruellátása érdekében a vasúti kirendeltségek által kijelölt területeken menetrendszerű darabárus tehergépkocsijáratokat közlekedtetnek.

E járatokkal továbbítható mindenféle darabáru, amelynek súlya áruda[illegible]nként a 150 kg-ot és a 2×1×1 m méretha[illegible]tárokat nem haladja meg és egyébként fuvarozási korlátozás alá nem esik.

A darabárukuldemények bármely viszonylatban továbbíthatók és azokat az autóközlekedési vállalatok darabárus képviseleti szolgálatot ellátó postahivataloknál, a Mávtrans szolgálati helyeken, az összes vasútállomásokon, továbbá a láratokon szolgálatot teljesítő kezelőknél lehet feladni.

A darabárufuvarozás díjtételeit az alábbi táblázat tartalmazza:

Fuvarozási távolság km	q-díjtétel Ft	Fuvarozási távolság km	q-díjtétel Ft	Fuvarozási távolság km	q-díjtétel Ft	Fuvarozási távolság km	q-díjtétel Ft
1–5	2,–	51–55	12,–	101–105	22,–	151–155	33,–
6–10	3,–	56–60	13,–	106–110	23,–	156–160	34,–
11–15	4,–	61–65	14,–	111–115	25,–	161–165	35,–
16–20	5,–	66–70	15,–	116–120	26,–	166–170	36,–
21–25	6,–	71–75	16,–	121–125	27,–	171–175	37,–
26–30	7,–	76–80	17,–	126–130	28,–	176–180	38,–
31–35	8,–	81–85	18,–	131–135	29,–	181–185	39,–
36–40	9,–	86–90	19,–	136–140	30,–	186–190	40,–
41–45	10,–	91–95	20,–	141–145	31,–	191–195	41,–
46–50	11,–	96–100	21,–	146–150	32,–	196–200	42,–

A fuvardíjszámítás alapjául a feladó által bevallott súly szolgál. Minden megkezdett 10 kg-ot teljes 10 kg-ra kell felkerekíteni. A terjedelmesnek minősülő áruk súlyát a díjszámításnál kétszeresen kell számítani. Legcsekélyebb fuvardíj 5,– Ft.

Darabárukuldemények házhoz fuvarozása, ill. házból való felvétele,
a) ha az átvétel helye a járat útvonalába esik, díjmentes,
b) ha a gépkocsinak külön teljesítményt jelent, minden megkezdett o-e után 3,– Ft.

Bővebb felvilágosítást nyújtanak az Autóközlekedési Vállalatok szolgálati helyei és a vasútállomások

1025 Budapest–Kalocsa–Baja

Km		912	924	916		927	919	913
		6 05	X13 20	15 50		X 8 00	9 35	21 35
0-0	**Budapest** Engels-tér	..	..	..	A	..	..	..
3-1	**Budapest** Tinódi u.[2]	..	..	..	B	7 06	9 26	21 26
8-1	Pesterzsébet BEV v. á. fn. 252	6 19	13 34	16 04		7 46	9 16	21 16
13-5	Soroksár Hősök tere[3]	6 28	13 43	16 13		7 37	9 07	21 07
18-5	Dunaharaszti külső BEV v. á.	6 35	13 50	16 20		7 28	9 00	21 00
22-0	Taksony F. Szöv. vend.	6 41	13 56	16 26		7 23	8 54	20 54
24-0	Taksony v. á. bej. út	6 45	14 05	16 30		7 17	8 51	20 51
29-6	Hevesvároyrpuszta[3]	6 55	14 15	16 40		7 07	8 41	20 41
32-8	Alsóárpyrpuszta[3]	7 01	14 21	16 46		7 01	8 35	20 35
34-6	Bugyi buckák[3]		14 26			6 56	..	..
35-3	Bugyi ÁC[3]							
36-6	**Bugyi Tház**	7 08	14 28	16 53		6 48	8 28	20 28
42-2	Vincze Kovács tanya[3]		14 36			6 38	..	..
46-2	Kiskunlachaza v. á. bej. út	7 23	14 43	17 08		6 31	8 11	20 11
49-0	**Kiskunlachaza** v. á. elág.	7 30	14 50	17 15		6 24	8 06	20 06
51-1	Kiskunlachaza Ráckevei elág.[4]	7 34	14 54	17 19		6 21	8 01	20 01
60-4	**Dömsöd** v. á. elág.[8]	7 47	15 08	17 32		6 08	7 49	19 49
61-4	Dömsöd alsó[3]		X15 10			X 6 05		
62-8	Máté tanya[3]		4.	17 36		..	7 42	19 42
69-4	Tass F. Szöv. vend.	7 51	..	17 45		..	7 34	19 34
74-7	Szalkaszentmárton F. Szöv. vend.	8 00	..	17 54		..	7 26	19 26
77-6	Vadasi csárda[3]	8 09	..	17 58		..	7 21	19 21
83-4	Dunavecse F. Szöv. vend.	8 13	..	18 06		..	7 12	19 12
86-5	Apostag v. á.	8 21	..	18 12		..	7 07	19 07
87-8	Apostag F. Szöv. vend.	8 27	..	18 14		..	7 05	19 05
93-6	Dunaegyháza F. Szöv. vend.	8 29	..	18 24		..	6 56	18 56
95-9	Solt Petőfi telep[3]	8 39	..	18 29	Y	..	6 51	18 51
100-9	**Solt** F. Szöv. vend.	8 44	..	18 36		..	6 45	18 45
		8 51	..			..	..	..
	i. *Kecskemét*	..	..	*17 00*	*i.*	..	*8 25*	*17 00*
	é. *Solt*	..	..	*18 38*	*é.*	..	*6 47*	*18 38*
100-9	*é.* **Solt** F. Szöv. vend.	8 56	..	18 41	*é.*	..	6 40	18 40
105-5	**Teljert** üdülő[3]	9 04	..	18 49	A	..	6 32	18 32
108-1	Vejtei csárda[3]	9 08	..	18 53		..	6 28	18 28
112-6	Harta major[3]	9 13	..	18 58		..	6 23	18 23
120-4	**Dunapataj** F. Szöv. bolt[4] 161b	9 25	..	19 10		..	6 11	18 11
124-7	Böd-Rékedi tanyák[3]	9 31	..	19 16		..	6 05	18 05
128-2	Kiskörös[3]	9 36	..	19 21		..	6 00	18 00
133-7	Kalocsa MAVAUT forg. iroda 161	9 44	..	19 29	Y	..	5 52	17 52
135-1	*é.* *Kalocsa* MAVAUT forg. iroda 161	9 46	..	19 31	*é.*	..	5 50	17 50
	é. *Kecskemét*	*6 00*	..	*R13 45*	*é.*	..	*9 40*	*17 45*
	i. *Baja*	*9 50*	..	*R17 35*	*i.*	..	*5 45*	*17 35*
135-1	*i.* **Kalocsa** MAVAUT forg. iroda	9 53	..	19 38	*i.*	..	5 42	17 42
139-6	Fajsz[3] telep[3]	10 01	..	19 46	A	..	5 34	17 34
140-7	Bátya F. Szöv. vend.	10 03	..	19 48		..	5 32	17 32
143-8	Bátya alsószállás[3]	10 07	..	19 52		..	5 28	17 28
148-1	Bátyai elág. [2][4]	10 13	..	19 58		..	5 22	17 22
151-1	Csávolyok F. Szöv. vend.	10 20	..	20 05		..	5 15	17 15
153-6	Csávolyok vízlazítómas telep[4] 161b	10 22	..	20 07		..	5 13	17 13
155-7	Csávolyhát puszta[3]	10 24	..	20 09		..	5 11	17 11
158-2	Szántópuszta bel. út[4]	10 30	..	20 15		..	5 05	17 05
161-2	Bajakörös MAVAUT várót.	10 38	..	20 23		..	4 57	16 57
163-4	Érsekcsanádi MÁV áll. 335l	10 40	..	20 25		..	4 50	16 50
164-5	Baja felső[4]	10 54	..	20 39	B	..	4 41	16 41
167-0	Baja v. á. bej. út[4]	10 57	..	20 42		..	4 38	16 38
168-1	**Baja Béke tér**	11 00	..	20 45		..	4 35	16 35

Étel-, ital- és cukrászati különlegességek a **Kiskunlachazai Földművesszövetkezet** vendéglő-éttermében és cukrászdájában

Választékos ételek, kitűnő italok a **Dunavecsei Földművesszövetkezet** vendéglő-éttermében

Declassified in Part - Sanitized Copy Approved for Release @ 50-Yr 2013/08/26 : CIA-RDP81-01043R002400040001-6

Declassified in Part - Sanitized Copy Approved for Release @ 50-Yr 2013/08/26 : CIA-RDP81-01043R002400040001-6

DARABÁRUKÜLDEMÉNYEIT

szállíttassa az

Autóközlekedési Vállalatok
(AKÖV-ök)

menetrendszerű tehergépkocsijárataival

A feladott darabáruküldemények gyors és biztos továbbítását a koordinált forgalomban részes fuvarozási szervek:

a MÁV, a POSTA és a MAHART
biztosítják

Darabárus tehergépkocsijáratokra vonatkozó ismertető és díjszabási határozmányok

A **MÁV, a Posta** és a **MAHART** együttműködésével az autóközlekedési vállalatok a falvak dolgozóinak jobb árellátása érdekében a vasúttól eljutott területeken menetrendszerű darabáru tehergépkocsijáratokat közlekednek.

E járatokkal továbbítható mindenféle darabáru, amelynek súlya árudarabonként a 150 kg-ot és a 2×1×1 m méterhatárokat nem haladja meg és egyébként fuvarozási korlátozás alá nem esik.

A darabáruküldemények hármas viszonylatban továbbíthatók és azokat az autóközlekedési vállalatok darabárus képviseleti szolgálatot ellátó postahivatalaiknál, a Mávtrans szolgálati helyeken, az összes vasútállomásokon, továbbá a járatokon szolgálatot teljesítő kezelőknél lehet feladni.

A darabárufuvarozás díjtételeit az alábbi táblázat tartalmazza:

Fuvarozási távolság km	q-díjtétel Ft	Fuvarozási távolság km	q-díjtétel Ft	Fuvarozási távolság km	q-díjtétel Ft	Fuvarozási távolság km	q-díjtétel Ft
1–5	2,–	51–55	12,–	101–105	22,–	151–155	33,–
6–10	3,–	56–60	13,–	106–110	23,–	156–160	34,–
11–15	4,–	61–65	14,–	111–115	25,–	161–165	35,–
16–20	5,–	66–70	15,–	116–120	26,–	166–170	36,–
21–25	6,–	71–75	16,–	121–125	27,–	171–175	37,–
26–30	7,–	76–80	17,–	126–130	28,–	176–180	38,–
31–35	8,–	81–85	18,–	131–135	29,–	181–185	39,–
36–40	9,–	86–90	19,–	136–140	30,–	186–190	40,–
41–45	10,–	91–95	20,–	141–145	31,–	191–195	41,–
46–50	11,–	96–100	21,–	146–150	32,–	196–200	42,–

A fuvardíjszámítás alapjául a feladó által bevallott súly szolgál. Minden megkezdett 10 kg-ot teljes 10 kg-ra kell felkerekíteni. A terjedelmesnek minősülő áruk súlyát a díjszámításnál kétszeresen kell számítani. Legcselekvőbb fuvardíj 5,– Ft.

Darabáruküldemények házhoz fuvarozása, ill. háztól való felvétele,

a) ha az átvétel helye a járat útvonalába esik, díjmentes,

b) ha a gépkocsinak külön teljesítményt jelent, minden megkezdett o-o után 3,– Ft.

Bővebb felvilágosítást nyújtanak az Autóközlekedési Vállalatok szolgálati helyei és a vasútállomások

	912		924		916	Km		927		919		915	
..	6 05	..	X13 20	..	15 50	0-0	**Budapest** Erzsébet tér	X 8 05	..	9 35	..	21 35	..
..	|	..	|	..	|	3-1	Budapest F. Szöv. ind.	7 46	..	9 26	..	21 26	..
..	6 19	..	13 34	..	16 04	8-1	Pesterzsébet BEV v. á. fm. 252	7 46	..	9 16	..	21 16	..
..	6 28	..	13 43	..	16 13	13-5	Szokolai Honfi. tere[1]	7 37	..	9 07	..	21 07	..
..	6 35	..	13 50	..	16 20	18-5	Dunaharaszti kilométer BEV v. á.	7 28	..	9 00	..	21 00	..
..	6 41	..	13 56	..	16 26	22-0	Taksony F. Szöv. vend.	7 23	..	8 54	..	20 54	..
..	6 45	..	14 03	..	16 30	24-0	Taksony v. á. bej. út	7 17	..	8 51	..	20 51	..
..	6 55	..	14 15	..	16 40	29-6	Hosvégynyuszta[2]	7 07	..	8 41	..	20 41	..
..	7 01	..	14 21	..	16 46	32-8	Alsóványpuszta[3]	7 01	..	8 35	..	20 35	..
..	|	..	14 26	..	|	34-6	Bugyi bucka[4]	6 56	..	|	..	|	..
..	|	..	|	..	|	35-3	Bugyi AC[5]	|	..	|	..	|	..
..	7 08	..	14 28	..	16 53	36-6	**Bugyi Ház**	6 48	..	8 26	..	20 28	..
..	|	..	14 36	..	|	42-2	Vincze Kovács tanya[6]	6 38	..	|	..	|	..
..	7 23	..	14 43	..	17 08	46-2	Kiskunlacháza v. á. bej. út	6 31	..	8 11	..	20 11	..
..	7 30	..	14 50	..	17 15	49-0	**Kiskunlacháza** v. á. elág.	6 26	..	8 06	..	20 06	..
..	7 34	..	14 54	..	17 19	51-1	Kiskunlacháza Ráckevei elág.[8]	6 21	..	8 01	..	20 01	..
..	7 47	..	15 08	..	17 32	60-4	**Dömsöd** v. á. elág. (B)	6 08	..	7 49	..	19 49	..
..	|	..	X15 10	..	|	61-4	Dömsöd alsó[9]	X 6 08	..	|	..	|	..
..	7 51	..	*é.*	..	17 36	62-8	Máté tanya[7]	..	..	7 42	..	19 42	..
..	8 00	..	..	..	17 45	69-4	Taas F. Szöv. vend.	..	..	7 34	..	19 34	..
..	8 09	..	..	..	17 54	74-7	Szalkaszentmártor F. Szöv. vend.	..	..	7 26	..	19 26	..
..	8 13	..	..	..	17 58	77-6	Vadasi csárda[9]	..	..	7 21	..	19 21	..
..	8 21	..	..	..	18 06	83-4	Dunavecse F. Szöv. vend.	..	..	7 12	..	19 12	..
..	8 27	..	..	..	18 12	86-5	Apostag v. á.	..	..	7 07	..	19 07	..
..	8 29	..	..	..	18 14	87-8	Apostag F. Szöv. vend.	..	..	7 05	..	19 05	..
..	8 39	..	..	..	18 24	93-4	Dunaegyháza F. Szöv. vend.	..	..	6 56	..	18 56	..
..	8 44	..	..	..	18 29	96-9	Solt Petőfi telep[3]	..	..	6 51	..	18 51	..
..	8 51	..	..	..	18 36	100-9	*é.* **Solt** F. Szöv. vend.	..	..	6 45	..	18 45	..
..	..	..	..	..	*17 09*	..	*Kecskemét*	..	..	*8 25*	..	*17 00*	..
..	..	..	..	..	*18 38*	..	*Solt*	..	..	*6 47*	..	*16 38*	..
..	8 56	..	..	..	18 41	100-9	*é.* **Solt** F. Szöv. vend.	..	..	6 40	..	18 40	..
..	9 04	..	..	..	18 49	105-5	Tejért üdülő[8]	..	..	6 32	..	18 32	..
..	9 08	..	..	..	18 53	108-1	Vejtei csárda[8]	..	..	6 28	..	18 28	..
..	9 13	..	..	..	18 58	112-6	Harta malom[3]	..	..	6 23	..	18 23	..
..	9 25	..	..	..	19 10	120-4	**Dunapataj** F. Szöv. bolt 161b	..	..	6 11	..	18 11	..
..	9 31	..	..	..	19 16	124-7	Bót-Bakodi tanyák[3]	..	..	6 05	..	18 05	..
..	9 36	..	..	..	19 21	128-2	Kisfokt[8]	..	..	6 00	..	18 00	..
..	9 44	..	..	..	19 29	133-7	Kalocsa kórház[9]	..	..	5 52	..	17 52	..
..	9 46	..	..	..	19 31	135-1	*é.* **Kalocsa** MÁVAUT forg. iroda 161	..	..	5 50	..	17 50	..
..	*6 00*	..	..	..	*X13 45*	..	*Szeged*	..	..	*9 40*	..	*X17 45*	..
..	*9 50*	..	..	..	*X17 35*	..	*Kalocsa*	..	..	*5 45*	..	*X17 35*	..
..	9 53	..	..	..	19 38	135-1	*é.* **Kalocsa** MÁVAUT forg. iroda	..	..	5 42	..	17 42	..
..	10 01	..	..	..	19 46	139-6	Bátya üdülő[8]	..	..	5 34	..	17 34	..
..	10 03	..	..	..	19 48	140-7	Bátya F. Szöv. vend.	..	..	5 32	..	17 32	..
..	10 07	..	..	..	19 52	143-8	Bátya alsócsálla[8]	..	..	5 28	..	17 28	..
..	10 13	..	..	..	19 58	148-3	Fajsz elág. (Z)	..	..	5 22	..	17 22	..
..	10 20	..	..	..	20 05	153-1	Dunok F. Szöv. vend.	..	..	5 15	..	17 15	..
..	10 22	..	..	..	20 07	154-4	Dunok vízsárnyas telep[8] 161	..	..	5 13	..	17 13	..
..	10 24	..	..	..	20 09	155-5	Borsosháti puszta[3] 161b	..	..	5 11	..	17 11	..
..	10 30	..	..	..	20 15	159-9	Szántópuszta hel. út	..	..	5 05	..	17 05	..
..	10 38	..	..	..	20 23	164-7	**Sükösd** MÁVAUT várót.	..	..	4 57	..	16 57	..
..	10 45	..	..	..	20 30	169-2	Érsekcsanád MÁV áll. 3331	..	..	4 50	..	16 50	..
..	10 54	..	..	..	20 39	176-7	Baja felső[8]	..	..	4 41	..	16 41	..
..	10 57	..	..	..	20 42	178-7	Baja v. á. bej. út	..	..	4 38	..	16 38	..
..	11 00	..	..	..	20 45	179-9	**Baja Béke tér**	..	..	4 35	..	16 35	..

Étel-, italkülönlegességek a **Kiskunlacházai Földművesszövetkezet** vendéglő-éttermében és cukrászdájában

Választékos ételek, kitűnő italok a **Dunavecsei Földművesszövetkezet** vendéglő-éttermében

Declassified in Part - Sanitized Copy Approved for Release @ 50-Yr 2013/08/26 : CIA-RDP81-01043R002400040001-6

Declassified in Part - Sanitized Copy Approved for Release @ 50-Yr 2013/08/26 : CIA-RDP81-01043R002400040001-6

1030a Budapest–Kecskemét

Km	16 sz. ÁKÖV Budapest	712	212	314	616	516	706	716a	816	216	218a	318a
0·0	**Budapest** Engels tér		6 25	e10 30	X14 05		X 16 10	X16 20		X 16 45	X16 45	X 17 00		X 17 30	X19 30	20 10
3·1	Budapest Tinódi u.A															
4·6	Budapest Közvágóhíd															
8·1	Pesterzsébet BÉV áll.															
13·3	Soroksár Hősök tere	1130a	6 40	10 45	14 20		16 25	X16 34		X 16 59	17 00	17 15		17 45	19 45	20 25
17·5	Transzformátor állomás		6 48	10 54	14 30		16 33	X16 43		X 17 08	17 08	17 23		17 54	19 54	20 33
24·6	Alsónémedi Szabadság tér															
32·5	Felsőbabádpuszta		7 01	11 08	14 44		16 46	16 57			17 21	17 36		18 08	20 08	20 46
37·1	Sári betonút		7 11	11 18	14 54		16 56	17 07			17 31	17 46		18 18	20 18	20 56
	Kerekegyháza e⇔ 1033		7 16	11 24	15 00		17 01	17 13			17 36	17 51		18 24	20 24	21 01
40·1	Sarlósnyói Állami Gazdaság		7 20											X 19 55	+21 50	
42·9	Dabas alsó elág. ∑ (3)		X7 23													
44·9	Gyoni elág. (2)		7 28													
49·5	Alsóhencsi elág. (5)		7 30													
53·2	Örkény benzinkút		X7 38													
58·2	Táborfalva F. Szöv. vend.		X7 40													
61·9	Felsőlajos v. mh.		7 44													
68·3	**Lajosmizse** Cukrászda		7 54													
72·9	Lajosmizse F. Szöv. 9. sz. bolt		7 59													
77·8	Budai úti iskola															
86·7	**Kecskemét** Széchenyi tér		8 15		X16 50		X 18 00	X 18 10		X 18 30	X18 35	X 18 50				

Km	16 sz. ÁKÖV Budapest	312a	219	619	709	719a	519	819	317	215	713	713a
0·0	**Kecskemét** Széchenyi tér		X 6 40	X 7 05	+7 10	X 7 30	X 7 35		X 7 30		X 18 00	+19 40
8·9	Budai úti iskola											
13·8	Lajosmizsei F. Szöv. 9. sz. bolt		6 56		7 26				7 41		18 23	20 03
24·8	**Lajosmizse** Cukrászda		7 03	X 7 26	7 33	X 7 51	○ 7 38		7 49		18 30	20 11
28·5	Felsőlajos v. mh.		7 11		7 41		8 06		8 00		18 36	19 56
33·4	Táborfalva F. Szöv. vend.		7 15		7 45		8 10				18 41	20 01
37·2	Örkény benzinkút		7 20	X 7 42	7 51		8 16				18 45	20 05
41·8	Gyoni elág. (2)		7 25		7 55		8 20				18 50	20 10
43·8	Dabas alsó elág. ∑ (3)		X 7 30		8 00		8 25				18 53	20 15
46·6	Sárbogárd Állami Gazdaság		7 36		8 06		8 31				18 56	20 21
	Kerekegyháza e⇔ 1033		5 20									20 36
49·6	Sári betonút		7 09	6 50	7 39		8 09		8 34		9 20	15 20
54·2	Felsőbabád puszta		7 15	6 56	7 45		8 15	8 33	8 40		9 27	15 26
59·2	Alsónémedi Szabadság tér		7 26	7 07	7 55		8 25	8 42	8 50		9 38	15 37
73·2	Soroksár Hősök tere	1130a	7 38	7 21	8 08	X 8 27	8 38	X 8 55	9 03		9 54	15 51
78·6	Pesterzsébet BÉV áll.		7 46	7 30	8 16	X 8 35	8 46	9 04	9 11		10 02	16 00
82·1	Budapest Közvágóhíd	∑		7 36					10 05		10 11	16 09
83·6	Budapest Tinódi u.A		7 54	7 39	8 24	X 8 45	8 54	9 14	9 19		10 14	16 12
86·7	**Budapest** Engels tér ∑		8 00	7 45	X 8 30	X 8 50	+9 00	X 9 20	X 9 25		X 10 20	16 45

a hét első és utolsó munkanapján + munkaszüneti napokon

1030 Budapest– Kecskemét–Röszke országhatár

712		516	816	706	716a	Km	16 sz. ÁKÖV Budapest	709	719a	767	519	819	713	713a
6 25		X16 20	X17 00	X16 45	X16 45	0·0	**Budapest** Engels tér ∑	X 8 50	+ 9 00		X 9 20	X 9 25	X19 50	+21 30
8 15		18 10	18 30	18 30	18 35		**Kecskemét** Széchenyi tér 1030a	7 05	7 10		7 30	7 35	18 00	19 40
8 27		18 16			18 57	86·7	Transzformátor állomás	6 59	6 59		7 35	7 35	17 49	19 29
8 37		18 26			19 07	95·0	Városföld v. á. elág. (2)		6 49		7 15	7 15	17 29	19 09
8 46		18 35			19 16	97·0	Aranyhegy		6 45		7 11	7 11	17 25	19 05
8 51		18 40			19 21	101·9	Aranyhegyi iskola		6 40		7 06	7 06	17 20	19 00
8 57		18 46			19 27	110·9	**Kiskunfélegyháza** Cukrászda	6 29	6 29		7 01	7 01	17 15	18 55
							Makó e⇔ 1031				6 55	6 55	17 19	18 59
9 10							**Kiskunfélegyháza** Cukrászda				X 4 25			
9 14							Petőfiszállási elág. (5)	6 29	6 29					
9 20							Pálmonostori elág. (3)	6 17	6 17				17 07	18 47
9 26							Pétermonostori elág. (3)	6 13	6 13				17 03	18 43
9 35							Puszta sz. Gézi tanya	6 07	6 07				16 57	18 37
9 43							**Kistelek** F. Szöv. bolt	6 01	6 01				16 51	18 31
9 54							Balástya Kultúrotthon	5 52	5 52				16 42	18 22
10 02							Szatymazi elág. (2)	5 45	5 45				16 35	18 15
10 07							Fehértó	5 35	5 35				16 25	18 05
10 10							**Szeged** Lemezgyár	5 28	5 28				16 18	17 58
10 15							Szeged-Rókus v. á. bej. út	5 23	5 23				16 13	17 53
						70·7	**Szeged** Takaréktár u. 8	5 20	5 20				16 10	17 50
10 30						86·7	**Röszke** országhatár e⇔ 3440	X 5 15	X 5 15				X16 05	+17 45
10 50											11 45			
11 00											11 55			

F. mh. még: 113 km Állat(tenyésztő)telep + munkaszüneti napokon közlekedik

1031 Budapest–Kecskemét–Makó

506	Km	16 sz. ÁKÖV Budapest	519
X16 20	0·0	**Budapest** Engels tér ∑ 1030a	X 9 20
18 10	3·1	Budapest Tinódi u.A	7 30
18 16	86·7	**Kecskemét** Széchenyi tér 1030a	7 25
18 26	95·0	Transzformátor állomás	7 15
18 30	97·0	Városföld v. á. elág.	7 11
18 35	101·9	Aranyhegyi	7 06
18 40	105·1	Aranyhegyi iskola	7 01
18 46	110·9	**Kiskunfélegyháza** Cukrászda 1030a	6 55
X16 05		*Szeged* e⇔ 1030	*10 15*
X17 19		*Kiskunfélegyháza* 1030	*8 58*
18 48	110·9	**Kiskunfélegyháza** Cukrászda	6 53
18 59	120·1	Gátér Tanácsház	6 40
19 17	136·0	**Csongrád** Erzsébet szálló	6 21
19 35			6 00
19 38	150·7	Bordkát v. mh.	5 57
19 44	155·3	Derekegyházi elág.	5 51
19 47	157·7	Szegvári tanyák	5 48
19 52	161·2	Ördöngös major	5 43
20 03	169·8	Baratyosi Áll. Gazd.	5 32
20 10	174·9	Hódmezővásárhely-Kökörcsin	5 25
20 12	176·0	**Hódmező-vásárhely** Kossuth t.	5 23
20 16	177·7	Hódmezővásárhely v. á. bej. út	5 18
20 19		*Szeged* e⇔	5 15
19 22		*Hódmezővásárhely* 1030	*7 28*
20 19	177·7	Hódmezővásárhely v. á. bej. út	6 19
20 33	186·4	Batidai városterem	5 01
20 41	191·7	Batida tanyák	4 53
20 51	196·6	Marcelele kultúrotthon	4 45
21 08	207·6	Makó felső	4 27
X21 10	209·2	**Makó** Béke szálló 1030	X 4 25

1033 Budapest–Kerekegyháza

212	216	218a	Km	16 sz. ÁKÖV Budapest	219	215
e10 30	X17 30	X19 30	0·0	**Budapest** Engels tér ∑	7 45	e16 15
			3·1	Budapest Tinódi u.A	7 39	16 09
			4·6	Budapest Közvágóhíd	7 36	16 06
10 45	17 45	19 45	8·1	Pesterzsébet BÉV áll.	7 30	16 00
10 54	17 54	19 54	13·5	Soroksár Hősök tere	7 21	15 51
11 08	18 08	20 08	24·6	**Alsónémedi** Szabadság tér	7 07	15 37
11 18	18 18	20 18	32·5	Felsőbabád puszta	6 56	15 26
11 24	18 24	20 24	37·1	Sári betonút 1030a	6 50	15 20
11 25	18 25	20 25	37·7	Sári alsó	6 49	15 19
11 30	18 30	20 30	40·0	Sárikapartás F. Szöv. v.	6 44	15 14
11 31	18 31	20 31	40·9	Dabas felső	6 39	15 09
11 34	18 34	20 34	41·7	**Dabas** Néptől	6 36	15 06
11 38	18 38	20 38	42·7	Dabas alsó	6 32	15 02
11 42	18 42	20 42	44·3	Gyon F. Szöv. vend.	6 28	14 58
12 00	19 00	21 00	53·3	Farkas tanyák	6 10	14 40
12 05	19 05	21 05	55·7	**Tatárszentgyörgy** F. Szöv.	6 05	14 35
X17 21		*21 21*		*Tatárszentgyörgy* 2075	*5 29*	
X18 05		*22 05*		*Kunszentmiklós* 2075	*4 50*	
12 12	19 12	21 07	55·7	**Tatárszentgyörgy** F. Szöv.	6 03	14 33
12 15	19 15	21 10	57·7	Orbán tanya	6 00	14 30
12 23	19 23	21 18	61·4	Ladánybene Népbolt	5 52	14 22
12 27	19 27	21 22	64·1	Ladánybene F. Szöv.	5 48	14 18
12 35	19 35	21 30	66·5	Ladánybene iskola	5 40	14 10
12 38	19 38	21 33	68·0	4-es km-kő Határút	5 37	14 07
12 41	19 41	21 36	70·8	Kunbaracs F. Szöv. vend.	5 34	14 04
12 43	19 43	21 38	72·1	Kunbaracs alsó	5 32	14 02
12 46	19 46	21 41	74·5	Bagó tanyák	5 29	13 59
12 48	19 48	21 43	75·9	Kunadacsi útelág. (1,5)	5 27	13 57
12 53	19 53	21 48	79·1	Kerekegyháza vá. bejáró	5 22	13 52
12 55	X19 55	+21 50	80·1	**Kerekegyháza** Tkár.	5 21	e13 50

a hét első és utolsó munkanapján + munkaszüneti napokon ▲ csomagszállítást nem lehetővé tevő vonat

1034 Budapest–Tatárszentgyörgy–Kecskemét

362a	352	212	362	264	314	216	218a	Km	16 sz. ÁKÖV Budapest	219	367	357	369	215	315
		e10 30			X14 05	X17 30	+19 30	0·0	**Budapest** Engels tér 7	7 45		e16 15			
								3·1	Budapest Tinódi u.A	7 39		16 09			
								4·6	Budapest Közvágóhíd	7 36		16 06			
		10 45			14 20	17 45	19 45	8·1	Pesterzsébet BÉV áll.	7 30		16 00			
		10 54			14 30	17 54	19 54	13·5	Soroksár Hősök tere	7 21		15 51			
		11 08			14 54	18 18	20 18	24·6	**Alsónémedi** Szabadság tér	7 07		15 37			
		11 18			15 00	18 24	20 24	32·5	Felsőbabád puszta	6 56		15 26			
		11 24			15 01	18 25	20 25	37·1	Sári betonút	6 50		15 20			
		11 30			15 06	18 30	20 30	37·7	Sári alsó	6 49		15 19			
		11 31			15 07	18 31	20 31	40·8	Sárikapartás Itatóhely	6 44		15 14			
		11 34			15 10	18 34	20 34	41·7	**Dabas** felső	6 39		15 09			
		11 38			15 14	18 38	20 38	42·7	Dabas alsó	6 32		15 02			
		11 42			15 18	18 42	20 42	44·3	Gyon F. Szöv. vend.	6 28		14 58			
		12 05			15 41	19 05	21 05	55·7	**Tatárszentgyörgy** F. Szöv.	6 10		14 40			
		X17 21			*X17 21*		*+21 21*		*Tatárszentgyörgy* 2075	*5 29*					
		X18 05			*X18 05*		*+22 05*		*Kunszentmiklós* 2075	*4 50*					
		12 12			15 45	19 12	21 07	55·7	**Tatárszentgyörgy**	6 03		14 33			
		12 15			15 48	19 15	21 10	57·7	Orbán tanya	6 00		14 30			
		12 23			15 56	19 23	21 18	61·4	Ladánybene Népbolt	5 52		14 22			
		e12 27			15 00	X19 27	21 22	64·1	**Ladánybene** F. Szöv.	5 48		14 18			
+ 6 05	X 6 35		e11 05	X14 50	16 03			66·8	Kerezsi	5 40					
6 09	6 39		11 09	14 54	16 08			68·8	Kerekegyházi elág.	5 34					
6 12	6 42		11 12	14 57	16 14			72·7	Lajosmizse v. á.	5 30					
6 19	6 49		e11 19	15 04	16 19			74·2	**Lajosmizse** vasútállomás	5 25					
								78·7	Lajosmizsei F. Szöv. 9. sz. bolt	5 20					
6 20			7 45		e12 30			83·6	Budai úti iskola	5 14					
9 05		352	*10 26*		e15 21			88·1	Rákóczi vend.	5 09					
6 21	6 51	7 26	X11 21	15 06	16 19			92·6	**Kecskemét** Széchenyi tér 7	4 45					
+ 6 25	6 55	7 30	11 25	15 10	16 25										
6	7 01	7 36	11 31	15 16	16 33										
	7 08	7 43	11 38	15 23	16 39										
	7 12	7 49	11 42	15 29	16 44										
	X 7 20	X 7 55	X11 50	X15 35	X16 50										

+ munkaszüneti napokon közlekedik

Declassified in Part - Sanitized Copy Approved for Release @ 50-Yr 2013/08/26 : CIA-RDP81-01043R002400040001-6

Declassified in Part - Sanitized Copy Approved for Release @ 50-Yr 2013/08/26 : CIA-RDP81-01043R002400040001-6

1035 Budapest Kecskemét Szentes–Oroshäza

16 sz. ÁKÖV Budapest

506	516	Km			519	819
18 10	18 10	0-0		Budapest Engels tér T	✕ 9 20	✕ 9 25
18 16	19 00	86-7		Kecskemét Szechenyi tér	7 50	7 35
18 26	19 10	95-0		Transzformátor állomás	7 25	7 25
18 35	19 19	101-9		Aranyhegy	7 15	7 15
18 40	19 24	105-1		Aranyhegyi iskola	7 06	7 06
18 46	19 30	110-9		Kiskunfélegyháza Csongrád	7 01	7 01
18 48	19 31				6 55	6 55
18 59	19 44	120-1		Gátér Tanácsház	6 53	6 53
19 17	20 03				6 40	6 40
19 18	20 04	136-0		Csongrád Ernsthet Szálló 1031	6 21	6 21
19 34	20 21				6 19	6 19
19 35	20 26	148-3		Szentes MNB fiók 3299	6 02	6 02
19 38	20 29				6 00	6 00
✕ 19 44	20 35	150-7		Berekhati v. mh.¹ 121	5 57	5 56
	20 45	155-3		Derekegyházi elág.¹	✕ 5 51	5 50
	20 49	160-5		Derekegyháza F. Szöv. 3566		5 41
	20 51	163-3		9-es km-kő¹		5 36
	20 56	164-4		Lászlótelep¹		5 34
	21 02	167-6		Nagymágocs iskola¹		5 29
	21 05	170-7		Nagymágocs Tanácsház		5 24
	21 12	172-4		Nagymágocs F. Szöv.¹		5 20
	21 15	176-9		F. Szöv.¹		5 12
	21 18	179-2		Sertéshizlalda		5 10
	21 21	181-3		Rákóczitelep F. Szöv.¹		5 07
	21 23	182-7		Rákóczitelepi vegyesbolt¹		5 05
	21 22	184-1		Gyopáros fürdő elág.¹		5 03
	21 24	185-5		Orosházi Tüzelő faktanya¹		5 01
	X 21 25	186-2		Oroshäza Alföldi Szálló		✕ 5 00

Makkoi t. az 1031 sz. mentén

Fmh. még: 97·0 km Városföld v. á. elág.

1040 Budapest Kecskemét–Cserkeszölö–Szarvas

16 sz. ÁKÖV Budapest

519	917a	42	610a	616	Km		619	610a	43	714	714a
				20 10	0-0	Budapest Engels tér					
				18 00	86-7	Kecskemét Szechenyi t. 1030a	✕ 8 30				
		9 00		18 10	94-3	László-falvai elág.¹	6 40		16 35		
		9 10		18 20	101-9	Kokúti major¹	6 30		16 25		
		9 20		18 32	103-7	Nyárlőrincz bej. út¹	6 20		16 15		
		9 22		18 38	108-2	Világosnagy¹	6 10		16 13		
		9 28		18 44	112-8	Lakitelek bej. út¹	6 02		16 07		
		9 34		18 47	114-9	Lakitelek v. á. bej.	5 56		16 01		
		9 37		18 53	118-0	Tiszaug elág.	5 50		15 58		
		9 47		18 57	120-6	Tiszaug v. á. elág.¹ 3072	5 47		15 53		
		9 53		19 03			5 43		15 48		
		9 55		19 05	124-0	Tiszakürt F. Szöv.	5 37		15 42		
		10 01		19 11	127-2	Tiszakürti elágazás²	5 34				
		10 09		19 19	130-3	Cserkeszölö posta	5 28		15 40		
		10 11		19 22	131-7	0-0 Cserkeszölö fürdő bej.	5 22		15 34		
						0-1 Cserkeszölö fürdő	5 17		15 27		
			17 00						15 24		
			17 05	19 23	131-7	0-0 Cserkeszölö fürdő bej. út		8 15			
			17 07	19 28	124-9	Csépai útelág.¹ 3620	5 17				
			17 12	19 30	135-9	Istvánházа v.mh.bej.út 146	5 12	8 10			
				19 35	138-7	Kunszentmárton Kürtásasig t.	5 10	8 06			
						Szolnok	5 05	8 03			
✕ 5 05	6 10		17 16	19 40	138-7	Kunszentmárton 3620	✕ 4 55				
5 08	6 13		17 19	19 43	140-2	Kunszentmárton Kürtásasig t.	✕ 4 52				
						Kunszentmárton v. á.	5 00	7 59		✕17 15	✕17 15
						Kunszentmárton 121	4 57	7 56		17 12	17 12
						Szentes 121					
						Kunszentmárton					
5 11	6 32		17 20	19 44	140-2	Kunszentmárton v. á.	4 50		16 59	16 59	
5 20	6 39		17 27	19 51	144-6	Zsíros csárda¹	4 48	7 55	16 50	16 50	
5 30	6 47		17 35	19 59			4 45	7 48	16 40	16 40	
5 37	6 48		17 36	20 01	149-8	Ócsöd várótterem 3560		7 40			
5 43	6 54		17 42	20 07	153-5	Hergal út¹	4 38	7 39	16 33	16 37	
5 49	6 57		17 45	20 10	155-2	67-es km-kő¹	4 32	7 33	16 27	16 31	
5 58	7 03		17 51	20 16	158-6	Békésszentandrás posta	4 29	7 30	16 24	16 28	
46 06	✕7 10		17 58	20 24	163-9	Szarvas gimnázium	4 24	7 25	16 18	16 22	
✕ 6 07	7 11		17 59	X20 25	163-6	Szarvas Árpád Szálló	✕ 4 16	✕ 7 17	✕16 04	✕16 13	

munkaszüneti napokon

Fmh. még: csak a 819 sz. gyors. munkaszüneti napokon

1045 Budapest–Cegléd–Nagykörös–Tiszakécske

16 sz. ÁKÖV Budapest

316	316a	Km			319	
X17 10	X20 10	0-0		Budapest Engels tér T		8 30
17 21	20 20	3-9		Budapest Nagyvárad tér		8 19
17 29	20 27	7-3		Ferihegyi útelág.²		8 12
17 44	20 43	21-9		Vecsés Kóttói A. út²		7 56
17 53	20 52	29-0		Üllő Tanácsháza		7 47
17 58	20 57	32-8		Hosszúberekpéteri elág. (4)		7 42
18 02	21 01	36-2		Monori elág.² (11)		7 38
18 08	21 07	41-1		Monori erdő		7 32
18 10	21 09	42-6		Felsőnyáregyh. elág.² (4)		7 30
18 15	21 14	45-9		Pilis Th.		7 26
18 17	21 16	51-6		Albertirsa Ált. isk.²		7 17
18 30	21 29	53-3		Albertirsa Italbolt		7 15
18 37	21 36	58-1		Cegléd bercel		7 06
18 57	21 55	69-8		Cegléd Szabadság tér		6 50
19 07	22 05	77-4		Nyársapát		6 36
19 15	22 13	83-9		Nagykörös Autóvegyész		6 28
				Nagykörös		6 25
19 25	22 20	85-5		Szabadság tér		6 15
19 28	22 23	87-4		Nagykörös B.sz. Ipash.		6 12
19 38	22 33	91-4		Arbori iskola²		6 04
19 44	22 39	93-8		Kocsér határ²		5 59
19 49	22 44	97-0		Kocsér Szöv. bolt		5 53
19 53	22 48	98-8		Mézes út²		5 47
19 57	22 52	101-0		Fűzfás út²		5 43
19 59	22 54	102-1		Kécskei határ²		5 41
20 03	22 58	104-4		Hajtó út²		5 37
20 14	23 09	109-7		Körösi hídr		5 26
20 17	23 12	111-9		Tiszakécske vas. ált.		5 22
20 18	23 13	112-3		Tiszakécske v. á.		5 21
16 06	20 22			Szolnok		6 33
16 04				Kiskunfélegyháza		6 50
20 18	23 14	112-3		Tiszakécske v. á.		4 51
20 23	23 18	113-6		Tiszakécske Tház		4 49
20 24	23 19	114-4		Tiszakécske Erkel tanár		4 46
X20 25	X23 20	115-3		Tiszakécske rak. tanpl.		4 45

Fmh. még: 106-3 km Kiskunfélegyháza

✕ munkanapokon
csak csomagkezelést nem igénylő utasok számára

1050 Budapest–Jászberény–Heves

816	818a	Km			819	
X17 00	X19 00	0-0		Budapest Engels tér T		9 10
17 14	19 14	3-0		Budapest Baross tér		8 59
17 35	19 35	17-6		Rákoskeresztúr		8 35
17 50	19 50	26-7		Maglódi elág.² (2)		8 20
18 03	20 03	34-7		Nemde Th.²		8 07
18 14	20 14					7 56
18 19	20 19	41-3		Sülysáp F. Szöv. Italbolt		7 51
18 29	20 29	46-3		Tápiószecső Faz. Italb.		7 42
18 44	20 44	54-9		Szentmártonkáta v.á.elág.		7 25
18 48	20 48	55-8		Szentmártonkáta templom		7 22
18 54	20 54	58-8		Pestí útelág.²		7 15
18 56	20 56	59-8		Áll. Gazd. bej. út		7 13
19 03	21 03	63-7		Szentlőrinckáta elág.		7 06
19 10	21 10	67-2		Jászfelsőszentgyörgy Th.		6 59
19 12	21 12	68-2		Jászfelsőszentgyörgy AMG		6 57
19 14	21 14	69-2		Hármas tanyák²		6 55
19 17	21 17	71-0		Kerekudvar		6 52
19 19	21 19	72-1		Régi pesti út		6 50
19 25	21 26	76-0		Jászberény sorompó		6 43
19 28	21 28	76-3		Jászberény v. á.		6 42
19 30	21 30	77-4		Jászberény Petőfi tér		6 39
19 40	21 40					6 31
19 56	21 54	84-5		Jászjákóhalma Piac tér		6 18
20 05	22 05	90-2		Kapitányréti sk.²		6 06
20 11	22 11	93-7		Alkotmány Tsz.²		6 00
20 19	22 19	96-7		Jászapáti Piac tér		5 54
20 27	22 27	100-7		Jásziványi elág.²		5 43
		100-7		Zöld vadász csárda		
20 32	22 32	105-1		Jászszentandrástanya		5 38
		106-0		Hevesi tanyák²		
20 38	22 38	107-7		Heves Áll. Gazd.		5 32
		109-0		Heves Pusztaszász		
20 43	22 43	110-5		Heves kórház		5 27
X20 45	X22 45	111-4		Heves várótterem		5 25

F. mh. még: csak a 819 sz. gyors. munkaszüneti napokon

munkaszüneti napokon

1054 Budapest–Verpelét–Eger

514	516a	Km			519	
X14 30	X17 15	0-0		Budapest Engels tér		9 10
		2-5		Budapest Baross tér		9 04
14 45	17 30	9-1		Bp.Baross.Oktatási Nagyvcsk		8 54
X15 13	X17 58	28-1		Gödöllő Szabadság tér T		8 27
15 18	18 03	31-5		Máriabesnyő F. Szöv.		8 22
15 23	18 08	35-8		Domonyvölgy		8 17
15 30	18 15	41-5		Aszód, Ikladi elág.		8 10
		43-3		Aszód Laktanya		8 07
15 43	18 28	53-0		Kerekharaszt bej. út		7 57
15 47	18 32	55-9		Újhatvan Templom		7 53
15 54	18 39	57-7		Hatvan MÁVAUT állom.		7 49
15 56	18 41	58-8		Hatvan Szöv. Italbolt		7 44
16 04	18 49	65-1		Hort F. Szöv.		7 37
16 06	18 51	66-4		Hort sportpálya		7 34
16 08	18 53	68-2		Fáy tanya		7 32
16 13	18 58	72-6		Ilonatelepi célgazdaság		7 27
16 16	19 01	75-2		Nagyrédei csárda		7 23
16 22	19 07	79-9		Gyöngyös vásártér		
16 26	19 10	81-2		Gyöngyös Fő tér T		7 15
16 35	19 20	82-2		Gyöngyös v. á. bej. út		7 05
	19 22			Gyöngyös városgazdasági üz.		
16 40	19 25	83-4		Gyöngyös Autóvegyészet		7 00
16 44	19 29	85-1		Abasári elág. (5)		6 57
16 47	19 32	86-6		Vízszépince		6 54
16 55	19 40	89-5		Abasár F. Szöv.		6 47
16 57	19 42	90-1		Abasár Posta		6 44
16 59	19 44	90-8		Abasár telep		
X17 02	X19 47	92-1		Tarlósmező Laktanya		6 39
17 10	19 55	95-2		Markaz Ált. iskola		6 32
17 14	19 59	96-1		Markaz Tanácsház		6 29
		100-3		Domoszló Mezőker.		
17 27	20 12	101-1		Domoszló F. Szöv.		6 17
17 38	20 23	105-1		Kisnána Tanácsház		6 05
		110-8		Verpelét elág. (2)		
X17 51	X20 36	111-0		Verpelét v. á. bej. út		5 50
17 54	20 39	112-4		Verpelét F. Szöv.		5 47
17 58	20 43	118-3		Egerszóláttvölgy		5 43
18 11	20 56	119-8		Egerszóláti tanyák		5 30
18 15	21 00	123-4		Egerszalók F. Szöv.		5 27
18 24	21 09	127-0		Egerszóláti elág. (7)		5 18
18 32	21 17	129-2		Eger Sárvárvölgy Isk.		5 09
18 37	21 22	130-3		Eger Fellner u. T		5 03
X18 40	X21 25					5 00

F.mh. még: 107·3 km Kistölgyesi erdészház

✕ munkanapokon
csomagkezelést nem igénylő utasok számára
csak leszállók részére
Budapest–Gyöngyös között 1-es 1050 sz. menetet is.

Egerben keresse fel a
PARK SZÁLLÓ
kerthelyiségeit!

SÉTAHAJÓ UTASELLÁTÓ

Declassified in Part - Sanitized Copy Approved for Release @ 50-Yr 2013/08/26 : CIA-RDP81-01043R002400040001-6

Declassified in Part - Sanitized Copy Approved for Release @ 50-Yr 2013/08/26 : CIA-RDP81-01043R002400040001-6

1055 Budapest—Gyöngyös—Mátraháza—Kékestető Galyatető—Mátraszentimre

Km	16 st. AKÖV Budapest	912a	822a	12a	412	312	422	3125	514	736	456	416	516a	448	468	618	458
0·0	**Budapest** Engels tér ▽	+ 6 00			6 30	7 00	..	8 30	✕14 30	..	..	16 05	✕17 15	..	..	18 30	..
2·6	Budapest Boros tér ▲																
9·1	Sashalom, Cinkotai Nagyrécse ▲	6 15			6 45	7 15	..	8 45	14 45	..	..	15 20	17 30	..	..	18 45	..
28·1	Gödöllő Szabadság tér ▽	✕6 43			✕7 13	✕7 43	..	9 13	✕15 13	..	..	✕16 48	✕17 58	..	..	✕19 13	..
31·5	Máriabesnyő F. Szöv.[x] ⊛	6 48			7 18	7 48	..	9 18	15 18	..	..	16 53	18 03	..	..	19 18	..
35·8	Domonyvölgy[x]	6 53			7 23	7 53	..	9 23	15 23	..	..	16 58	18 08	..	..	19 23	..
41·5	Aszód, Ikladi elág.	7 00			7 30	8 00	..	9 30	15 30	..	..	17 05	18 15	..	..	19 30	..
43·3	Aszód Laktanya[x]				7 33		..	9 33		..	..	17 08		..	..		..
53·0	Kerekharaszt bej. út[x]	7 13			7 43	8 13	..	9 43	15 43	..	..	17 18	18 28	..	..	19 43	..
55·9	Újhatvan Templom[x]	7 17			7 47	8 17	..	9 47	15 47	..	..	17 22	18 32	..	..	19 47	..
57·7	**Hatvan** MÁVAUT állomás ... 1060	7 24			7 54	8 24	..	9 54	15 54	..	..	17 29	18 39	..	..	19 54	..
58·8	Hatvan Szöv. Italbolt[x] ⊛				7 56	8 26	..	9 56	15 56	..	..	17 31	18 41	..	..	19 56	..
65·1	Hort F. Szöv.	7 34			8 06	8 34	..	10 04	16 04	..	..	17 39	18 49	..	..	20 04	..
66·4	Hort sportpálya[x]	7 36			8 08	8 36	..	10 06	16 06	..	..	17 41	18 51	..	..	20 06	..
68·2	Fáy tanya[x]	7 38			8 10	8 38	..	10 08	16 08	..	..	17 43	18 53	..	..	20 08	..
72·6	Ilonatelepi célgazdaság[x]	7 43			8 15	8 43	..	10 13	16 13	..	..	17 48	18 58	..	..	20 13	..
75·2	Nagyrédei csárda[x]	7 46			8 18	8 46	..	10 16	16 16	..	..	17 51	19 01	..	..	20 16	..
79·9	Gyöngyös vasútér ◖				8 22	8 52	..	10 22	16 22	..	..	17 57	19 07	..	..	20 22	..
91·2	**Gyöngyös** Fő tér ▽ ⊛	+ 7 55			8 25	8 55	..	10 25	✕16 25	..	..	18 00	+19 10	..	..	20 25	..
91·9	Gyöngyös Népkert[x]		+ 8 20		8 35	9 05	9 50	10 35		16 40	..	18 10		19 20	..		✝21 00
93·1	Gyöngyös Farkasmály u.[x]																21 02
95·5	Revüfürdő elág.[x]																21 05
96·6	Gyöngyösolymosi elág.[x] [2]																21 09
98·0	**Mátrafüred** váróterem 4455		8 29		8 44	9 14	9 59	10 44		16 49	..	18 19		19 37	..		21 10
93·9	Mátraháza MAV üdülő		8 30		8 45	9 15	10 00	10 45		16 50	..	18 20		19 41	..		21 14
95·3	Mátraháza Szanatórium		8 34		8 49	9 19	10 04	10 49		16 54	..	18 24					21 18
96·4	**Mátraháza** MÁVAUT állomás ▽		8 38		8 53	9 23	10 08	10 53		16 58	..	18 28		19 44	..		21 37
	96·4 **Mátraháza** MÁV Üdülő ▽ 4457		8 57		9 12	9 42	10 27	11 12		17 17	..	18 47		20 02	..		21 42
	99·9 **Kékestető** Szanatórium be.[x] ▽		+ 9 05	+ 9 05	9 20	9 50	10 35	11 20		17 25		18 55		20 10			21 45
96·4	**M**átraháza MAVAUT állomás ▽						10 00										
97·4	Mátraháza Honvéd üdülő[x] ...						10 15										
98·6	Mátraháza Vörösmarty turistaház																
99·3	Parádi útelág.[x]				9 15	9 39	..	10 45	..	..	..	20 15	..	..	..	..	..
100·7	Nyírjes puszta[x]				9 18	9 33	..	10 48	..	..	..	20 30	..	..	..	..	..
105·1	Rudolftanyai elág.[x]				9 21	9 36	..	10 51	..	..	..	20 33	..	..	..	..	..
107·9	Galyatető Pamutipari üdülő[x]				9 23	9 38	..	10 53	..	..	..	20 36	..	..	..	..	..
108·9	**Galyatető** Calya szálló				9 26	9 41	..	10 56	..	..	..	20 38	..	..	..	✝22 03	..
111·7	Piszkés tető[x]				9 26	9 51	..	11 06	..	..	..	20 41	..	..	..	22	..
112·4	0·0 Mátraszentistváni elág.[x] [4]				9 44	9 59	..	11 14	..	..	..	20 51	..	..	..	..	..
	1·1 **Mátraszentimre** elág.[x] [1] ..				+ 9 47	●10 02	..	11 17	..	..	..	20 59	..	..	..	..	..
	1·7 Mátraszentimre F. Szöv. ...											✝21 02					
	2·0 **Mátraszentimre** Vadvirág üdülő 4455					10 10	..	11 25	..	..	..	..	..	..	..	..	..
	1·7 Mátraszentimre F. Szöv. ...					10 17	..	11 32	..	..	..	..	..	..	..	..	..
	1·1 Mátraszentistváni elág.[x] [1]					10 19	..	11 34	..	..	..	..	..	..	..	..	..
	0·0 Mátraszentistváni elág.[x] [4]																
	1·2 Sztepán rét[x]				10 19	..	..	11 34	..	..	..	..	..	..	..	..	..
	3·5 **Mátraszentistván**				10 22	..	..	11 37	..	..	..	..	..	..	..	..	..
	Vidróczky csárda				10 25	..	..	11 40	..	..	..	..	..	..	..	..	..
	2·4 Mátraszentlászló bej. út				10 30	..	..	11 45	..	..	..	..	..	..	..	..	..
	1·2 Sztepán rét[x]																
112·4	0·0 Mátraszentistváni elág.[x] [4]				10 34	..	..	11 49	..	..	..	..	..	..	..	..	..
113·5	Mátraszentimrei elág.[x] [1]				✕10 37	..	..	✕11 52	..	..	..	..	..	..	..	..	..
114·1	Mátraszentimre F. Szöv.				10 40	..	..	11 55	..	..	..	..	..	..	..	..	..
114·4	**Mátraszentimre** Vadvirág üdülő				10 43	..	..	11 58	..	..	..	..	..	..	..	..	..
					10 47	..	..	12 02	..	..	..	..	..	..	..	..	..
					10 50	..	..	12 05	..	..	..	..	..	..	..	..	..

Különfürdő L. az 1058 sz. menetr.

Egerbe L. az 1054 sz. menetr.

Parádfürdőre L. a 4460 sz. menetr.

Mátrakeresztesre L. a 4455 sz. menetr.

Egerbe L. az 1060 sz. menetr.

✝ a hét utolsó munkanapján és munkaszüneti napokon nem közlekedik
+ munkaszüneti napokon
● Galyatetői üdülőváltások napján Galyatető Belügyi üdülő érintésével közlekedik
▲ csomagkezelést nem igénylő utasok számára
◖ csak leszállók részére
⊛ a járatok a mezőben fel nem tüntetett helyijárati megállóhelyeknél nem állnak meg

MISKOLC-TAPOLCÁN fürödni felüdülés!

1055 Mátraszentimre—Kékestető Galyatető—Mátraháza—Gyöngyös—Budapest

Km	16 st. AKÖV Budapest	419	465	315	425	315	713	413	711a	423	613	
0·0	**Mátraszentimre** Vadvirág üdülő	..	..	..	13 40	..	..	16 40	..	..	..	..
0·3	Mátraszentimre F. Szöv.	..	..	..	13 43	..	..	16 43	..	..	..	..
0·9	Mátraszentimrei elág.[x] [1]	..	..	..		..	..		..	..	..	..
2·0	0·0 Mátraszentistváni elág.[x] [4]	..	..	..	13 47	..	..	16 47	..	..	..	..
	1·2 Sztepán rét[x]	..	..	..	13 50	..	..	16 50	..	..	..	..
	2·4 Mátraszentlászló bej. út	..	..	..	✕13 53	..	..	✕16 53	..	..	..	..
	3·5 **Mátraszentistván**	..	..	..	13 56	..	..	16 56	..	..	..	..
	Vidróczky csárda	5 25	..	..	13 59	..	..	16 59	..	..	..	..
	2·4 Mátraszentlászló bej. út	5 29	..	..	14 04	..	..	17 04	..	..	..	..
	1·2 Sztepán rét[x]	5 32	..	..	14 07	..	..	17 07	..	..	..	..
	0·0 Mátraszentistváni elág.[x] [4]	5 35	..	..	14 10	..	..	17 10	..	..	..	..
	1·1 Mátraszentimrei elág.[x] [1] ..											
	1·7 Mátraszentimre F. Szöv. ...	✕5 39	..	..		..	..		..	..	17 47	..
	2·0 **Mátraszentimre** 4455	5 40	..	..		..	..		..	..	17 49	..
	Vadvirág üdülő	5 45	..	12 00	..	..	..	..	..	..	17 55	..
1·7	Mátraszentimre F. Szöv. ...	5 48	..	12 03	..	..	..	..	..	..	17 58	..
1·1	Mátraszentimrei elág.[x] [1] ..											
2·0	0·0 Mátraszentistváni elág.[x] [4]	5 52	..	12 07	..	..	..	..	..	..	18 02	..
2·7	Piszkés tető[x]	5 54	..	12 09	..	..	..	..	..	..	18 04	..
		6 02	..	12 17	..	..	..	..	..	..	18 12	..
5·5	**Galyatető** Calya szálló	6 10	..	12 25	..	..	..	..	..	..	18 20	..
6·5	Calyatető Pamutipari üdülő[x] ..	6 13	..	12 28	..	..	..	..	..	..	18 23	..
9·3	Rudolftanyai elág.[x]	6 20	..	12 35	..	..	..	..	..	..	18 30	..
13·7	Nyírjes puszta[x]	6 30	..	12 45	..	..	..	..	..	..	18 40	..
15·1	Parádi útelág.[x]	6 33	..	12 48	..	..	..	..	..	..	18 43	..
15·8	Mátraháza Vörösmarty turistaház	6 35	..	12 50	..	..	..	..	..	..	18 45	..
17·0	Mátraháza Honvéd üdülők ...	6 38	..	12 53	..	..	..	..	..	..	18 48	..
18·0	**Mátraháza** MÁVAUT állomás ▽	6 42	..	12 57	..	..	..	..	..	..	18 52	..
	0·0 **Kékestető** Szanatórium bej. ▽	6 30	..	..	12 45	..	..	16 35	..	..	..	..
	3·5 **Mátraháza** MÁVAUT állomás ▽	6 43	..	..	12 58	..	..	16 48	..	..	..	..
18·0	**Mátraháza** MÁVAUT állomás ▽	6 50	..	13 10	..	15 10	17 00	..	17 30	18 10	..	19 00
19·1	Mátraháza Szanatórium	6 55	..	13 15	..	15 15	17 05	..	17 35	18 15	..	19 05
20·5	Mátraháza MÁV üdülő	7 00	..	13 20	..	15 20	17 10	..	17 40	18 20	..	19 10
		7 15	..	13 35	..	15 35	17 25	..	17 55	18 35	..	19 25
26·4	**Mátrafüred** váróterem 4455	7 19	..	13 39	..	15 39	17 29	..	17 59	18 39	..	19 29
28·4	Gyöngyösolymosi elág.[x] [2]	7 22	..	13 42	..	15 42	17 32	..	18 02	18 42	..	19 32
28·9	Repülőtér elág.[x]	7 23	..	13 43	..	15 43	17 33	..	18 03	18 43	..	19 33
31·3	Gyöngyös Farkasmály u.[x]	7 26	..	13 46	..	15 46	17 36	..	18 06	18 46	..	19 36
32·5	Gyöngyös Népkert[x]	7 28	..	13 48	..	15 48	17 38	..	18 08	18 48	..	19 38
		7 30	..	13 50	..	15 50	17 40	..	18 10	18 50	..	19 40
33·2	**Gyöngyös** Fő tér ▽ ⊛	7 40	..	14 00	..	↳	17 50	..	18 20	19 00	..	19 50
34·5	Gyöngyös vasútér ◖											
39·2	Nagyrédei csárda[x]	7 48	..	14 08	..	..	17 58	..	18 28	19 08	..	19 59
41·8	Ilonatelepi célgazdaság[x]	7 52	..	14 12	..	..	18 02	..	18 32	19 12	..	20 02
46·2	Fáy tanya[x]	7 57	..	14 17	..	..	18 07	..	18 37	19 17	..	20 07
48·0	Hort sportpálya[x]	7 59	..	14 19	..	..	18 09	..	18 39	19 19	..	20 09
49·3	Hort F. Szöv.	8 02	..	14 22	..	..	18 12	..	18 42	19 22	..	20 12
55·6	Hatvan Szöv. Italbolt[x]	8 09	..	14 29	..	..	18 19	..	18 49	19 29	..	20 19
56·7	**Hatvan** MÁVAUT állomás ... ⊛	8 14	..	14 34	..	..	18 24	..	18 54	19 34	..	20 24
58·5	Újhatvan Templom[x] 1060	8 18	..	14 38	..	..	18 28	..	18 58	19 38	..	20 28
61·4	Kerekharaszt bej. út[x]	8 22	..	14 42	..	..	18 32	..	19 02	19 42	..	20 32
71·1	Aszód Laktanya[x]			14 52								
72·9	**Aszód**, Ikladi elág.	8 35	..	14 55	..	..	18 45	..	19 15	19 55	..	20 45
78·6	Domonyvölgy[x]	8 42	..	15 02	..	..	18 52	..	19 22	20 02	..	20 52
82·9	Máriabesnyő F. Szöv.[x]	8 47	..	15 07	..	..	18 57	..	19 27	20 07	..	20 57
86·3	Gödöllő Szabadság tér ▽	✕8 52	..	✕15 12	..	..	✕19 02	..	✕19 32	✕20 12	..	✕21 02
95·3	Sashalom, Cinkotai Nagyrécse ▲	9 19	..	15 39	..	..	19 29	..	19 59	20 39	..	21 29
111·8	Budapest Boros tér ▲	9 28	..	15 48	..	..	19 38	..	20 08	20 48	..	21 38
114·4	**Budapest** Engels tér ▽	9 35	..	15 55	..	..	19 45	..	✕20 15	20 55	..	✕21 45

Parádfürdőről L. az 1056 sz. menetr.

Mátraszentimrei L. a 4455 sz. menetr.

Gyöngyösről L. az 1060 sz. menetr.

+ munkaszüneti napokon
▲ csomagkezelést nem igénylő utasok számára
● Galyatetői üdülőváltások napján Galyatető Belügyi üdülő érintésével közlekedik
◖ csak leszállók részére
⊛ a járatok a mezőben fel nem tüntetett helyijárati megállóhelyeknél nem állnak meg

Eger közkedvelt éjjeli szórakozóhelye a PARK GRILL

Declassified in Part - Sanitized Copy Approved for Release @ 50-Yr 2013/08/26 : CIA-RDP81-01043R002400040001-6

Declassified in Part - Sanitized Copy Approved for Release @ 50-Yr 2013/08/26 : CIA-RDP81-01043R002400040001-6

1056 Budapest—Gyöngyös—Mátraháza—Parádfürdő—Recsk-Parádfürdő v. á.

16 sz. AKÖV Budapest

Km		712	312b	734	514	736	410	738
0·0	Budapest Engels tér ▽	6 30	8 30	..	X14 30	..	16 05	..
2·6	Budapest Baross tér ▲	6 45	8 45	..	14 45	..	16 20	..
9·1	Szabadság, Cinkotai Nagyrécei ▲	✕7 13	✕9 13	..	✕15 13	..	✕16 48	..
28·1	Gödöllő Szabadság tér	7 18	9 18	..	15 18	..	16 53	..
31·5	Máriabesnyő F. Szöv.	7 23	9 23	..	15 23	..	16 58	..
35·8	Domonyvölgy	7 30	9 30	..	15 30	..	17 05	..
41·5	Aszód, Iklódi elág.		9 33	..		..	17 08	..
43·3	Aszód Laktanya	7 43	9 43	..	15 43	..	17 18	..
53·0	Kerekharaszt bej. út	7 47	9 47	..	15 47	..	17 22	..
55·9	Újhatvan Templom	7 54	9 54	..	15 54	..	17 29	..
57·7	Hatvan MÁVAUT állomás	7 56	9 56	..	15 56	..	17 31	..
58·8	Hatvan Szöv. Italbolt	8 04	10 04	..	16 04	..	17 39	..
65·1	Hort F. Szöv.	8 06	10 06	..	16 06	..	17 41	..
66·4	Hort sportpálya	8 08	10 08	..	16 08	..	17 43	..
68·2	Fáy tanya	8 13	10 13	..	16 13	..	17 48	..
72·6	Ilonatelepi célszanálás	8 16	10 16	..	16 16	..	17 51	..
75·2	Nagyrédei csárda	8 22	10 22	..	16 22	..	17 57	..
79·9	Gyöngyös vásártér	8 25	10 25	→	16 25	→	18 00	→
81·2	**Gyöngyös** Fő tér ▽	8 35	10 35	12 10	X16 35	16 40	18 10	18 10
81·9	Gyöngyös Népker	8 44	10 44	12 19	1061 Kápolna 1 az 1056 sz. menet	16 49	18 19	18 19
83·1	Gyöngyös Farkasmály u.	8 45	10 45	12 20		16 50	18 20	18 20
85·5	Repülőtér elág.	8 49	10 49	12 24		16 54	18 24	18 24
86·0	Gyöngyössolymosi elág. (2)	8 53	10 53	12 28		16 58	18 28	18 28
88·3	**Mátrafüred** váróterem	9 12	11 12	12 47		17 17	18 47	18 47
94·2	Mátraháza MÁV üdülő	9 17	11 17	12 52		17 22	18 52	18 52
95·3	Mátraháza Szanatórium	9 20	11 20	12 55		17 25	18 55	18 55
96·7	**Mátraháza** MÁVAUT áll. ▽	9 30	11 30	13 05	..	18 05	19 05	19 05
97·4	Mátraháza Honvéd üdülők	9 32		13 08	..	18 08	19 08	19 08
98·6	Mátraháza Vöröskereszt turistaház	9 36		13 11	..	18 11	19 11	19 11
99·3	Parádi útelág.	9 38		13 13	..	18 13	19 13	19 13
105·9	Parádszavári elág. (1)	9 57		13 32	..	18 32		19 32
106·6	Fényespusztai elág.	9 59		13 34	..	18 34		19 34
109·9	Parád híd	10 05		13 40	..	18 40		19 40
109·4	**Parád** Posta	10 07		13 42	..	18 42		19 42
110·3	Parád Italbolt	10 09		13 44	..	18 44		19 44
111·0	Parád, Építők üdülője	10 10		13 45	..	18 45		19 45
111·7	**Parádfürdő** váróterem	10 12		13 47	..	18 47		19 47
113·6	Recski érchánya bej. út	10 28		13 58	..	18 53		19 58
115·3	Recsk-Parádfürdő v. á. bej.út	10 32		14 02	..	18 57		19 59
115·5	**Recsk-Parádfürdő** v. á.	10 35		14 05	..	19 00		20 02

Km		419	739	315	735	713	711a	731	613
0·0	Budapest Engels tér ▽	9 35	..	15 55	..	X20 15	X21 45	..	X21 45
2·6	Budapest Baross tér ▲	9 28	..	15 48	..	20 08	21 38	..	21 38
9·1	Szabadság, Cinkotai Nagyrécei ▲	9 19	..	15 39	..	19 59	21 29	..	21 29
28·1	Gödöllő Szabadság tér	✕9 22	..	✕15 12	..	✕19 32	✕21 02	..	✕21 02
31·5	Máriabesnyő F. Szöv.	8 47	..	15 02	..	19 27	20 57	..	20 57
35·8	Domonyvölgy	8 42	..	15 02	..	19 22	20 52	..	20 52
41·5	Aszód, Iklódi elág.	8 35	..	14 55	..	19 15	20 45	..	20 45
43·3	Aszód Laktanya		..		..			..	
53·0	Kerekharaszt bej. út	8 22	..	14 42	..	19 02	20 32	..	20 32
55·9	Újhatvan Templom	8 18	..	14 38	..	18 58	20 28	..	20 28
57·7	Hatvan MÁVAUT állomás ⊛1060	8 14	..	14 34	..	18 54	20 24	..	20 24
58·8	Hatvan Szöv. Italbolt	8 09	..	14 29	..	18 49		..	20 19
65·1	Hort F. Szöv.	8 02	..	14 22	..	18 42	20 12	..	20 12
66·4	Hort sportpálya	7 59	..	14 19	..	18 39	20 09	..	20 09
68·2	Fáy tanya	7 57	..	14 17	..	18 37	20 07	..	20 07
72·6	Ilonatelepi célszanálás	7 52	..	14 12	..	18 32	20 02	..	20 02
75·2	Nagyrédei csárda	7 48	..	14 08	..	18 28	19 58	..	19 58
79·9	Gyöngyös vásártér	7 40	◁	14 00	◁	18 20	19 50	→	19 50
81·2	**Gyöngyös** Fő tér ▽	7 30	7 30	13 50	13 50	18 10	19 40	19 40	X19 39
81·9	Gyöngyös Népker	7 28	7 28	13 48	13 48	18 08	19 38	19 38	
83·1	Gyöngyös Farkasmály u.	7 26	7 26	13 46	13 46	18 06	19 36	19 36	
85·5	Repülőtér elág.	7 23	7 23	13 43	13 43	18 03	19 33	19 33	
86·0	Gyöngyössolymosi elág. (2)	7 22	7 22	13 42	13 42	18 02	19 32	19 32	
88·3	**Mátrafüred** váróterem	7 19	7 19	13 39	13 39	17 59	19 29	19 29	
94·2	Mátraháza MÁV üdülő	7 15	7 15	13 35	13 35	17 55	19 25	19 25	
95·3	Mátraháza Szanatórium	7 00	7 00	13 20	13 20	17 40	19 10	19 10	
96·7	**Mátraháza** MÁVAUT áll. ▽	6 55	6 55	13 15	13 15	17 35	19 05	19 05	
97·4	Mátraháza Honvéd üdülők	6 50	6 50	13 10	13 10	17 30	19 00	19 00	
98·6	Mátraháza Vöröskereszt turistaház	6 42	6 43	12 58		17 18	18 50	18 50	
99·3	Parádi útelág.	6 38	6 39			17 14	18 46	18 46	
105·9	Parádszavári elág. (1)	6 35	6 36			17 11	18 43	18 43	
106·6	Fényespusztai elág.	6 33	6 34			17 09	18 41	18 41	
109·9	Parád híd		6 15			17 05	18 40	18 40	
109·4	**Parád** Posta		6 07			12 24	16 42	18 14	18 14
110·3	Parád Italbolt		6 05			12 22	16 40	18 12	18 12
111·0	Parád, Építők üdülője		6 03			12 20	16 38	18 10	18 10
111·7	**Parádfürdő** váróterem		6 02			12 19	16 37	18 09	18 09
113·6	Recski érchánya bej. út		6 00	..		12 17	16 35	18 07	18 07
115·3	Recsk-Parádfürdő v. á. bej.út		5 52	..		12 07	16 27	17 50	18 02
115·5	**Recsk-Parádfürdő** v. á.		5 48	..		12 03	16 23	17 46	17 58
			5 45	..		12 00	X16 00	17 43	17 55

Mátraszentistvánból 1 az 1060 sz. menet — Kékestetőről 1. az 1060 sz. menet — Ónod 1. az 1060 sz. menet

+ munkaszüneti napokon ▲ csomagkezelést nem igénylő utasok részére ◖ csak leszállók részére
⊛ a járatok a mezőben fel nem tüntetett helyijárati megállóhelyeknél nem állnak meg

Olcsón étkezhet és kellemesen szórakozhat Egerben, a **MECSET ÉTTEREMBEN** Kerthelyiség! Tekepálya. III. o. árak

1058 Budapest—Gyöngyös—Eger—Bükkszentkereszt—Lillafüred

16 sz. AKÖV Budapest

| Km | | 912a | 602 | 922 | | |

Declassified in Part - Sanitized Copy Approved for Release @ 50-Yr 2013/08/26 : CIA-RDP81-01043R002400040001-6

1060 Budapest—Gyöngyös—Eger—Borsodnádasd—Ózd

Km	Km	16 sz. ÁKÖV Budapest	912a	612	602	412	802	312	312b	812	4	514	628a	416	606	516a	618	614a
0-0	0-0	**Budapest** Engels tér ▽	+ 6 00	× 6 00	× 6 20	6 30	+ 7 00	7 00	8 30	× 8 35	c13 15	X14 30	..	16 05	✕ 16 20	+ 17 15	18 30	r21 30
2-6	2-6	Budapest, Baross tér ▲																
9-1	9-1	Sashalom, Cinkotai Nagyicce[4] ▲																
28-1	28-1	Gödöllő Szabadság tér	6 15	6 15		6 45		7 15	8 45	8 50		14 45		16 20		17 30	18 45	21 15
31-5	31-5	Máriabesnyő F. Szöv.[x] ⊙	r6 43	r6 43		r7 13		r7 43	r9 13	r9 18		r15 13		r16 48		r17 58	r19 13	r21 43
35-9	35-9	Domonyvölgy[x]	6 48	6 48		7 18		7 48	9 18	9 23		15 18		16 53		18 03	19 18	21 48
41-5	41-5	**Aszód**, Ikladi elág.	6 53	6 53		7 23		7 53	9 23	9 28		15 23		16 58		18 08	19 23	21 53
43-2	43-3	Aszód Laktanya[x]	7 00	7 00		7 30		8 00	9 30	9 35		15 30		17 05		18 15	19 30	22 00
53-5	53-0	Kerekharaszt bej. út[x]		7 03		7 33			9 33					17 08				
55-9	55-9	Újhatvan Templom[x]	7 13	7 13		7 43		+ 8 13	9 43	9 48		15 43		17 18		18 28	19 43	22 13
57-7	57-7	**Hatvan** MÁVAUT állomás	7 21	7 21	7 39	7 51	8 19	8 21	9 51	9 56		15 51		17 26	17 39	18 36	19 51	22 21
58-8	58-8	Hatvan Szöv. Italbolt[x]	7 24	7 24	7 40	7 54	+ 8 22	8 24	9 54	a10 01		15 54		17 29	17 40	18 39	19 54	22 24
65-1	65-1	Hort F. Szöv.	7 34	7 34		8 04		8 34	10 04			16 04		17 39		18 49	20 04	22 34
66-4	66-4	Hort sportpálya[x]	7 36	7 36		8 06		8 36	10 06			16 06		17 41		18 51	20 06	22 36
68-2	68-2	Fáy tanya[x]	7 38	7 38		8 08		8 38	10 08			16 08		17 43		18 53	20 08	22 38
72-6	72-6	Honatelepi cégazdaság[x]	7 43	7 43		8 13		8 43	10 13			16 13		17 48		18 58	20 13	22 43
75-2	75-2	Nagyrédei csárda[x]	7 46	7 46		8 16		8 46	10 16			16 16		17 51		19 01	20 16	22 46
79-9	79-9	Gyöngyös vasútér[x] ◖				8 22		8 52	10 22			16 22		17 57		19 07	20 22	22 52
81-7	81-2	**Gyöngyös** Fő tér ▽ ⊙	7 55	7 55	8 10	8 25		8 55	10 25		15 04	16 25		18 00	18 10	19 10	20 25	22 55
82-2	82-2	Gyöngyös v. á. bej. út[x]	8 05	8 05	8 20	8 35		9 05	10 35		15 07	16 35		18 10	18 20	19 20	20 32	
83-4	83-4	Gyöngyös növényvédő áll.[x]										16 40				19 22		
85-1	85-1	Abasári elág.[x] [5]		8 10								16 44				19 25		
86-4	86-4	Csókás tanya[x]		8 14												19 29		
89-3	89-3	Vizontai elág.[x] [2]		8 16													20 37	
91-0	91-0	Halmajugra Szöv. Italbolt		8 20													20 41	
93-0	93-0	Halmajugrai elág.[x] [1]		8 23													20 43	
95-1	95-1	Detki elág.[x] [2]		8 27													20 47	
98-1	98-1	Vécai elág.[x] [5]		8 30													20 49	
102-2	102-2	Kompolti kitérleti gazdaság[x]		8 35													20 51	
107-3	107-3	**Kápolna** Tanácsház	8 32	8 39													20 53	
107-9	107-9	Kápolna benzinkút[x]		8 42													20 56	
116-5	116-5	**Kerecsend** F. Szöv.	8 51	8 50	9 05												21 01	
120-7	120-7	Demjéni elág.[x] [2]		9 01													21 08	
126-7	126-7	Eger gépáll. bej. út[x]		9 08														
128-8	128-8	Eger v. á. bej. út[x]		9 12														
130-1	130-1	**Eger** Fellner u. ▽	9 07	9 15	9 24						16 10	X18 40			◖19 22		21 25	
131-2		Eger Ráckapu tér	9 20	9 25	9 35						16 20				19 25	+ 21 28		
134-2		Felnémet 20. sz. ház	+ 9 27															
136-7		Almár v. mh.[x] 89																
141-8		Szarvaskő F. Szöv.			9 58						✕16 43							
143-1		Monosbéli elág.[x] (6)																
148-4		Egerbocsi elág.[x] (3)																
149-5		Villói tanya[x]			10 22													
150-7		Egercsehi elág.[x] [1]			✕10 26													
152-6		**Egercsehi** bányatel. városterem																
154-0		Szuca Tanácsház																
131-8		Eger Dobó laktanya[x]																
135-3		Tövisles völgy[x]		9 48														
139-5		Egerbakta Szöv. veréd.																
144-6		Bátori elág.[x] (3)																
147-7		Bátor, Hevesaranyosi elág.																
152-0		**Egerbocs**, Szarvaskői el.		10 07														
154-4	154-5	Snucs bej. út		10 17														
156-4	156-5	Snucs bányatelep[x]		10 23														
160-0	160-1	Tarnaleleszi elág.		10 27														
161-1	161-2	Tarnaleleszi Italbolt		10 37	10 40													
166-2	166-4	Bekölcsi útelág.[x]		10 40	◖10 42													
171-3	171-4	**Borsodnádasd** Vendéglő		11 00	11 02													
174-4	174-5	Váljáchánya Italbolt[x]		11 02	11 04													
175-3	175-4	Járdánháza Italbolt		11 07														
177-8	177-9	Arló Vendéglátóipari Vállal.		11 09														
180-7	180-8	Somsályi elág.[x] [2]		11 13														
181-7	181-8	Bodoscsépány F. Szöv.		11 17														
183-0	183-1	Ózd, Bolyoki elág.[x]		11 20														
184-1	184-2	**Ózd** Gyujtó		11 22														
184-8	184-9	Ózd Szabadság tér		11 26	11 25													
186-2	186-3	**Ózd** Piac		11 27														
				11 30	11 30													

Lillafüredről 1. az 1058 sz. mezőtől

Mátraszentimréről 1. az 1065 sz. mezőtől

Mátraszentimre—Ivánc 1. az 1065 sz. mezőtől

Kékestetőről 1. az 1065 sz. mezőtől

Parádfürdőről 1. az 1065 sz. mezőtől

Gyöngyös—Mátraszentimre 1. az 1065 sz. mezőtől

Agárdtetőről 1. az 1065 sz. mezőtől

Kékestetőről 1. az 1065 sz. mezőtől

Mátraszentimréről 1. az 1065 sz. mezőtől

Gyöngyös—Vécsi kitérő 1. az 1065 sz. mezőtől

Vécsi kitérő—Gyöngyös 1. az 1065 sz. mezőtől

Mátraszentimréről 1. az 1065 sz. mezőtől

Gyöngyös—Mátraszentimre 1. az 1065 sz. mezőtől

Kékestetőről 1. az 1065 sz. mezőtől

Mátraszentimréről 1. az 1065 sz. mezőtől

Parádfürdőről 1. az 1065 sz. mezőtől

Galyatetőről 1. az 1065 sz. mezőtől

Mátraszentimréről 1. az 1065 sz. mezőtől

Agárdtetőről 1. az 1065 sz. mezőtől

Kékest

Declassified in Part - Sanitized Copy Approved for Release @ 50-Yr 2013/08/26 : CIA-RDP81-01043R002400040001-6

1961–1965

1961 Budapest–Eger–Szilvásvárad–Aggtelek

16 sz. AKÖV Budapest

4	Km		3
.. c 13 15	0-0	Budapest Engels tér ▽	.. +22 20
.. ..	2-6	Budapest Baross tér ▲	.. 22 14
.. ..	9-1	Sashalom, Cinkotai Nagyvicce[2]▲	.. 22 05
.. ..	28-1	Gödöllő, Szabadság tér	.. ..
.. ..	31-5	Máriabesnyő F. Szöv.[4]	⊙ .. ..
.. ..	35-8	Domonyvölgy[4]	.. ..
.. ..	41-5	Aszód, Ikladi elág.	.. ..
.. ..	43-3	Aszód Laktanya[4]	.. ..
.. ..	53-0	Kerekhatszer bej. út[4]	.. ..
.. ..	55-9	Újhatvan Templom[4]	.. ..
.. ..	57-7	Hatvan Szöv. Itatóh[4]	⊙ .. ..
.. ..	58-6	Hort F. Szöv.	.. ..
.. ..	66-4	Hort sportpálya[4]	.. ..
.. ..	66-2	Páy tanyá[4]	.. ..
.. ..	72-6	Honatelepi cégautóság[4]	.. ..
.. ..	75-2	Nagyrédei csárda[4]	.. ..
.. ..	79-9	Gyöngyös vásártér[4]	.. ..
15 04	81-2	**Gyöngyös** Fő tér ▽	⊙ 20 32
15 07	82-2	Gyöngyös v. á. bej. út[4]	20 29
.. ..	83-4	Gyöngyös növényvédő áll.[4]	1060 .. ..
.. ..	85-1	Arnási elág.[4] [5]	.. ..
.. ..	86-4	Csókás tanyá[4]	.. ..
.. ..	89-2	Visontai elág.[4] [2]	.. ..
.. ..	91-0	Halmajugra Szöv. Itatóhely	.. ..
.. ..	93-0	Halmajugrai elág.[4] [1]	.. ..
.. ..	95-1	Delki elág.[4] [2]	.. ..
.. ..	98-1	Vezsi elág.[4] [5]	.. ..
.. ..	102-2	Kompolti kísérleti gazdaság[4]	.. ..
.. ..	107-3	**Kápolna** Tanácsház	.. ..
.. ..	107-9	Kápolna benzinkút[4]	.. ..
.. ..	116-5	**Kerecsend** F. Szöv.	.. ..
.. ..	120-7	Demjéni elág.[4] [2]	.. ..
.. ..	126-7	Eger gépállomás bej. út[4]	.. ..
16 10	129-8	Eger v. á. bej. út[4]	19 25
16 20	130-1	**Eger** Pallner u. ▽	⊙ 19 15
.. ..	131-2	Eger Ráckapu tér[4]	.. ..
.. ..	134-2	Felnémet 20 sz. ház	.. ..
.. ..	136-7	Almár v. mh.[4] 89	.. ..
.. ..	141-8	Szarvaskő F. Szöv.	.. ..
.. ..	143-1	Moncobéli elág.[4] [6]	.. 18 52
16 36	145-2	Tarcsi kőbánya v.mh. biztons.	ági mh. 18 45
.. ..	146-1	Monobél v. a.[4] 89	.. ..
16 48	148-9	Monobél F. Szöv.	4360 .. ..
17 00	152-7	**Bélapátfalva** v. átjáró	.. 18 32
17 23	159-4		.. 18 29
17 30		**Szilvásvárad** Füzerbolt 4244	.. 18 12
17 42	164-4	Nagyvisnyó Nérbelt	.. 18 04
.. ..	165-2	Nagyvisnyó-Déles v. á. bej. út[4]	.. 17 52
17 57	171-1	**Declestapolcsány** F. Szöv.	.. ..
.. ..	172-6	Declestapolcsány, készenyei elág.	.. 17 38
18 06	176-5	Upponyi elág.[4] [3]	.. ..
.. ..	180-0	Bánhorvát híd (Határfalva)	4246 .. 17 28
18 17	180-6	Bánhorvát F. Szöv.	.. ..
18 23	183-4	Nagybarca F. Szöv.	.. 17 18
.. ..	186-6	Salgaterjóci elág.[4] [3]	.. 17 12
18 36	191-2	Dubicsány, Építők útlilie[4]	4001 .. ..
18 43			.. 16 59
18 49	195-9	**Putnok** Fő tér	.. 16 52
19 00	205-3	Kelemér, Putnoki útelág.	.. 16 46
19 11	210-9	Zádorfalva Tanácsház	.. 16 24
19 20	213-4	Zádorfalva F. Szöv.	.. ..
19 30	216-6	**Ragály** Posta	4260 .. 16 10
.. ..	216-8	Ragály, Zubonyi elág.	.. 15 56
19 46	220-0	Tries F. Szöv.	.. ..
.. ..	227-1	**Aggtelek** barlang bej. út	.. 15 49
20 05	227-9	**Aggtelek** Barlang Szálló	.. 15 36

c menetszüneti napok ünnelénő napon + munkaszüneti napokon
▲ csomagkezelést nem igénylő utasok számára ⊙ a járatok a menetben fel nem tüntetett helyijárati megállóhelyeknél nem állnak meg

1965 Budapest–Hatvan–Pásztó–Mátraszentimre–Galyatető

16 sz. AKÖV Budapest

802a	812	Km		815	803a
+ 7 00	a 8 35	0-0	**Budapest** Engels tér ▽	a 16 35	+ 21 1
..	..	2-6	Budapest Baross tér ▲	.. 16 28	21 2
..	8 50	9-1	Sashalom, Cinkotai Nagyvicce[2]▲	.. 16 19	21 1
..	9 18	28-1	Gödöllő Szabadság tér	.. 15 52	..
..	9 23	31-5	Máriabesnyő F. Szöv.[4]	.. 15 47	..
..	9 35	41-5	Domonyvölgy[4]	.. 15 42	..
..	..	43-3	Aszód, Ikladi elág.	⊙ .. 15 38	..
..	9 48	53-0	Aszód Laktanya[4]	1060	..
..	9 52	55-9	Kerekhatszer bej. út[4]	.. 15 22	..
..	9 55	57-7	Újhatvan Templom[4]	.. 15 18	..
8 19	..		**Hatvan** MÁVAUT állomás	.. 15 14	20 0
8 23	10 01	57-7	Hatvan MÁVAUT állomás	⊙	..
..	..	58-6	Hatvan Gimnázium	.. 15 10	20 0
..	..	59-7	Hatvan Téglagyár[4]	.. ..	..
..	..	61-5	Nagygombos Állami Gazdas.	.. X15 02	..
..	X10 09	64-0	Kisgombos Állami Gazdaság	.. X14 57	..
X8.39	X10 14	65-9	**Lőrinci Brőmű** Lakótelep	4587 .. X14 52	..
X8 39	10 17	67-3	Lőrinci Cukrászda	.. X14 49	..
..	X10 22	68-6	Lőrinci Piac tér	.. ..	..
8 49	..	70-1	Selyp Cukorgyár[4]	.. 14 43	19 4
..	10 28	72-2	Zagyvaszántó Tanácsház[4]	.. 14 39	..
X9 08	10 33	73-4	Apc-Zagyvaszántó v. á.	4415 .. X14 36	..
..	10 49	80-0	**Jobbágyi,** Sütrási ételgy.	.. 14 23	X19 0
..	10 52	82-4	Szarvfőkápolnói elág.[2]	.. 14 19	..
..	..	87-2	Csécsei elág.[5]	.. ..	..
9 23	11 04	88-1	Szécsényi útelág.[4]	4740	..
9 25	11 07	91-1	**Pásztó** Tanácsház	.. 14 07	19 0
..	..	91-9	Mátraszőlősi elág.[4]	.. 14 04	19 0
..	..	93-1	Hasznosi elág.[2]	.. ..	..
..	..	94-4	Hasznos Béke u.	.. 13 55	..
..	11 17	95-3	Hasznos Posta	.. 13 50	..
..	11 20	96-5	Hasznosi városrész	.. 13 41	..
..	11 30	101-0	Fűrészmalom[4]	.. 13 38	X18 42
X9 50	11 35	102-5	**Mátrakeresztes** Szöv. Itatóh.	.. 13 24	..
..	11 49	105-5	Somtető[4]	.. 13 19	18 2
10 11	11 56	107-4	Fallonkút[4]	.. 13 12	X18 1
10 20	12 06	110-2	Bagolyirtás BELKER üdülő	4455	..
..	..	112-5	0-5| Mátraszentimrei elág.[1]	.. 13 00	X18 1
X10 26	X12 10		0-6| Mátraszentimre F. Szöv.	.. ..	..
10 27	X12 15		0-9| **Mátraszentimre** Vadvirág üdülő	.. 13 00	X18 1
10 35	..		0-5| Mátraszentimre F. Szöv.	.. ..	18 0
..	..	112-5	0-9| Mátraszentimrei elág.[1]	.. ..	..
..	..	113-6	Mátraszentlászlói elág.[4]	.. ..	..
..	..	114-3	Piszkés tető[4]	.. ..	..
10 50	..	117-1	**Galyatető** Galya szálló	.. ..	17 4

F. mh. még: 103,7 km Ágasvári menedékház elág.
a szerdán és csütörtökön tün. nem közlekedik) + munkaszüneti napokon
▲ csomagkezelést nem igénylő utasok számára
⊙ a járatok a menetben fel nem tüntetett önlyijárati megállóhelyeknél nem állnak meg

Gépszállítás!

Iparvállalatok bányák, gyárak, nagyfeszültségű létesítmények részére nehéztárgyak, transzformátorok, kazánok, vasszerkezetek, gépek stb. szállítmányozási munkálatait szakszerű, modern speciális járművek igénybevételével vállal a

Belföldi Szállítmányozási Vállalat Gépszállítási Osztálya

TELEFON: 121-132, 123-215

•

Közületek költöztetése

Kereskedelmi áruk beraktározása

Általános Szállítási Osztály

TELEFON: 123-241

•

VAGONTÉTELEK ELFUVAROZÁSA
(vagon ki- és berakás)

TELEFON: 123-193

•

Belföldi Szállítmányozási Vállalat

BUDAPEST V., BAJCSY-ZSILINSZKY ÚT 74

Declassified in Part - Sanitized Copy Approved for Release @ 50-Yr 2013/08/26 : CIA-RDP81-01043R002400040001-6

Declassified in Part - Sanitized Copy Approved for Release @ 50-Yr 2013/08/26 : CIA-RDP81-01043R002400040001-6

1070 Budapest—Balassagyarmat—Szécsény—Salgótarján

Km		16 sz. AKÖV Budapest	312	302	312a		122	344	324	314	326		116	316		318	118a	318a
0·0		Budapest Engels tér ▽		6 00	✕ 6 35		+ 7 30											
2·7		Budapest Bulcsú utca																
4·3		Budapest Árpád hídᴷ		6 08			7 38			10 40			13 13			16 10	16 40	
7·5		Újpesti Dunahid		6 14	6 49		7 44			10 44			13 19			16 16		
16·5		Dunakeszi Tanácsház		6 27			7 57			10 51			13 32			16 24	16 54	
21·8		Alsógöd Tanácsház		6 37			8 07			11 10			13 42			16 34	17 07	
25·1		Felsőgöd Autópihenőᴷ		6 40			8 10			11 22			13 45			16 47	17 17	
27·9		Sződliget, Sződi elág		6 44			8 14			11 26			13 49			16 50	17 20	
30·8		Vác Dunai Hajógyárᴷ		6 47						11 30						16 54	17 24	
33·5		Vác MÁVAUT iroda		6 52	7 26		8 22			11 40			13 57			17 02	17 32	
35·3		Vác Néptoldᴷ		6 58	7 28		8 25			↳	↑12 10		14 05			17 05	17 35	
35·5		Kóhídi lakótelepᴷ		7 00			8 28				12 13		14 08			17 08	17 38	
38·5		VERTESZ telep bej. útᴷ		7 03			8 33				12 18		14 10			17 10	17 40	
39·4		Diósvölgyᴷ									12 19		14 13			17 13	17 43	
40·6		Sejcei elág.ᴷ [2]		7 08			8 38						14 23			17 18	17 48	
42·5		Katalin puszta Italbolt		7 13			8 43				12 24		14 28			17 22	17 52	
44·1		Szendehely Szöv. Italbolt		7 22			8 52				12 34		14 29			17 35	18 05	
47·3		Mótincsi elágᴷ [3]		7 39			9 09				12 41		14 36			17 45	18 15	
52·3		Pusztaszántói elágᴷ [1]		7 41			9 11				12 51		14 46			17 47	18 17	
53·7		Rétság Italbolt		7 46	8 10		9 16				12 53		14 48			17 54	18 24	
55·6		Bánki elágᴷ [3]		7 50			9 20				12 55		14 51			17 59	18 29	
59·6		0·0] Terskei elág. [2]		7 57			✕9 26				13 05		✕15 00			✕17 39	✕18 29	
		1·9] Tereske F. Szöv																
		4·6] Szátok, Tereskei elág.																
60·1		Pusztaberkiᴷ elág.ᴷ [2]		8 00			9 28				13 08		15 03			18 05		
63·9		9·7] Érsekvadkert Sz. Italb.		8 09	8 28		9 37				13 14		15 10			18 14		
66·7		Dimitrov puszta Italbolt		8 14			9 42				✕13 19		15 15			18 28	18 40	
70·4		Dejtári elágᴷ [3]		8 18			9 46				13 24		15 19			18 30	18 45	
71·8		Ipolyszög v. mh. bej. útᴷ		8 20			9 48				13 26		15 21			18 34		
75·7		Ujkóvár FŐ út 10 sz.ᴷ		8 25			9 53				13 31		15 26			18 36	18 51	
76·9		Balassagyarmat vágóhídᴷ		8 27			9 55				13 33		15 28			18 41	18 56	
78·3		**Balassagyarmat** 3 sz. Italb.		8 29	8 47		9 57				✕13 35		✕15 30			18 43	18 58	
79·6		Balassagyarmat kórház		8 40	8 57		10 07				↳ ✕13 45		↳ 16 50			18 55	19 10	
84·9		Orhalom Mária majorᴷ		✕8 43			+10 10				✕13 48		✕16 53			✕18 58	19 13	
86·9		Orhalom Szöv. Italbolt		8 50			4.				13 55		17 00			19 05	19 20	
88·3		Hugyagi elágᴷ [1]		8 54							13 59		17 04			19 09	19 24	
90·3		Almás pusztaᴷ		8 57							14 02		17 07			19 12	19 27	
95·4		Sokszény újtelepᴷ		9 00							14 06		17 11			19 15	19 30	
96·2		**Szécsény** Fő tér		9 08	9 24						14 13		17 18			19 22		
97·0		Szécsény v. á. bej. útᴷ		9 11	9 27						14 16		17 22			19 26	19 41	
98·3		Pál major bej. útᴷ		9 15							14 20		17 24			19 28		
100·2		Benczurfalvai elágᴷ [1]		9 17							14 23		17 27			19 31	19 45	
101·1		Ludányhalászi elágᴷ [3]		9 18							14 25		17 29			19 33	19 47	
103·6		0·0] Endrefalva Szöv. Italb.		9 24	9 38						14 29		17 30			19 34		
		2·6] Piliny									14 32		17 36			19 40	19 54	
104·4		Hatházfalva		9 26												✕19 45		
106·5		Pilinyi felső elágᴷ [3]		9 28							14 35		17 38				19 56	
108·9		Szalmaterca F. Szöv.		9 32							14 37		17 40				20 00	
110·5		Karancsalja bej. útᴷ									14 42		17 45				20 02	
111·4		Karancsság újtelepᴷ		9 37	9 49						14 44		17 47					
112·7		Szirákfalu Szöv. Italbolt		9 39							14 49		17 51			20 07		
116·0		Kisterenye Szöv. Italbolt		9 42	9 54						14 51		17 53			20 09		
118·8		Kókút pusztaᴷ		9 46							14 55		17 56			20 12		
121·7		Cédrus erdészházᴷ		9 52							15 02		18 02			20 18		
122·3		Zagyvapálfalva v.á. bej.út 81		9 57							15 06		18 06			20 22		
123·7		Zagyvapálfalva Tanácsház		✕10 00	✕10 10						15 11		18 11			20 27		
125·1		Salgótarján MÁVAUT telep		10 02							15 15		18 15			20 30		
125·8		Salgótarján külső pu. bej.út		10 04							15 17		18 17			20 32		
127·4		Salgótarján Megyei Tanácsházᴷ		10 08	10 18						15 19		18 19			20 35		
128·2		**Salgótarján** v. á. ▽		10 10	✕10 20						15 20		18 20			20 36		
											✕15 25		18 25			20 40		

✕ a hét utolsó munkanapján és munkaszüneti napokon nem közlekedik
+ munkaszüneti napokon
▲ felé járatok Budapest—Vác között csak a mezőben feltüntetett megállóhelyeknél állnak meg
↑ a hét utolsó munkanapján és munkaszüneti napokon nem közlekedik
◎ a járatok a mezőben fel nem tüntetett megállóhelyeknél nem állnak meg

Étel-, ital- és cukrászati különlegességek a **Balassagyarmati Földművesszövetkezet** vendéglő-éttermében és cukrászdájában

1070 Salgótarján—Szécsény—Balassagyarmat—Budapest

Km		16 sz. AKÖV Budapest	319a	319b	119a	319	117		327	347	135	345	325	315	313a	903	313
0·0		Salgótarján v. á. ▽				5 30			8 00				✕12 40			✕15 45	17 10
9·8		Salgótarján Megyei Tanácsházᴷ				5 33			8 03				12 43			15 48	17 13
2·4		Salgótarján külső pu. bej.útᴷ				5 36			8 06				12 46				
3·1		Salgótarján MÁVAUT telepᴷ				5 37			8 07				12 47				17 17
4·5		Zagyvapálfalva Tanácsház				5 40			8 10				12 50				17 20
5·3		Zagyvapálfalva v.á.bej. út 81				✕5 42			✕8 12				✕12 52			✕15 56	✕17 22
6·7		Cédrust erdészházᴷ				5 45			8 15				12 55				17 25
9·4		Kókút pusztaᴷ				5 50			8 20				13 00				17 30
12·2		Kisterenye Szöv. Italbolt				5 55			8 25				13 05				17 35
16·5		Szirákfalu Szöv. Italbolt				6 01			8 33				13 12			16 13	17 41
16·8		Karancsság újtelepᴷ				6 03			8 36				13 14				17 43
17·7		**Karancsság** Rákóczi u.				6 07			8 40				13 18			16 18	17 47
18·4		Karancság bej. útᴷ							8 41				13 19				
19·6		Szalmaterca F. Szöv.				6 10			8 45				13 22				17 50
21·7		Pilinyi felső elágᴷ [3]				6 15			8 48				13 25				17 53
23·3		Hatházfalva							8 51				13 28				17 55
		0·0] **Piliny**				+ 5 00		✕ 6 10									
		1·8] Pilinyi elágᴷ [2]				5 08	6 18	6 18	8 56				13 32			16 28	17 58
24·6		2·6] **Endrefalva** Szöv. Italb.				5 11		6 21	9 00				13 36				
27·1		Ludányhalászi elágᴷ [3]				5 13	6 23	6 23	9 01				13 37				18 03
28·9		Benczurfalvai elágᴷ [1]				5 15	6 25	6 25	9 03				13 39				18 05
29·4		Pál major bej. útᴷ				5 18		6 28	9 06				13 42				
31·2		Szécsény v. á. bej. út 76				5 20	6 30	6 30	9 08				13 44			16 39	18 09
32·0		**Szécsény** Fő tér				5 22	6 32	6 32	9 12				13 47			16 42	18 12
32·8		Szécsény újtelepᴷ				5 23		6 33	9 13				13 48				18 20
37·3		Alnás pusztaᴷ				5 30	6 40	6 40	9 20				13 55				18 24
39·7		Hugyagi elágᴷ [1]				5 34	6 44	6 44	9 24				13 59				18 27
41·4		Orhalom Szöv. Italbolt				5 37	6 47	6 47	9 27				14 02				18 30
43·3		Orhalom Mária majorᴷ				5 40	6 50	6 50	9 30				14 05				18 33
48·4		Balassagyarmat kórház				5 47	✕6 57	✕6 57	✕9 37				✕14 12				✕18 37
49·9		**Balassagyarmat** 3 sz. Italb.				5 50	7 00	7 00	9 40				✕14 15			✕17 09	18 40
51·3		Balassagyarmat vágóhídᴷ	4 40	✕ 5 45	6 00	7 10	7 10	↳	↑10 15				✕12 15	↳	↑14 30	✕15 45	17 19	18 50
52·9		Ujkóvár FŐ út 10 sz.ᴷ	4 42	5 47	6 02		7 12		10 17				12 17		14 32	15 47		18 52
56·4		Ipolyszög v. mh. bej. útᴷ	4 44	5 49	6 04	7 14	7 14		10 19				12 19		14 34	15 49		18 54
57·8		Dejtári elágᴷ [3]	4 49	5 54	6 09	7 19	7 19		10 24				12 24		14 39	15 54		18 59
61·5		Dimitrov puszta Italbolt	4 51	5 56	6 11		7 21		10 26				12 26		14 41	15 56		19 01
64·3		0·0] Érsekvadkert Sz. Italb.	✕4 55	✕6 00	✕6 15	7 25	7 25		10 31				✕12 31		✕14 46	✕16 00		✕19 06
68·1		Pusztaberki elágᴷ [2]	5 02	6 07	6 22	7 32	7 32		10 38				12 38		14 53	16 07		19 14
		5·1] Szátok, Tereskei elág.	5 07	6 12		7 37			10 43				12 43		14 58	16 12		19 19
		7·8] Tereske F. Szöv.			6 33		7 53											
69·6		9·7] Tereskei elág. [2]			6 41		7 51											
72·6		Bánki elágᴷ [3]	✕5 10	✕6 15	✕6 45	✕7 40	✕7 55			10 46			12 46			15 01	✕16 15	
74·5		Rétság Italbolt	5 15	6 20	6 50	7 45	8 00			10 52			12 52			15 07	16 20	
74·9		Rétság v. á. bej. út 76	5 21	6 26	6 56	7 51	8 06			10 57			12 57			15 12	16 25	
75·9		Pusztaszántói elágᴷ [1]	5 22	6 27	6 57	7 52	8 07			10 58			12 58			15 13	16 27	
80·9		Mótincsi elágᴷ [3]	5 25	6 30	7 00	7 55	8 10			11 00			13 00			15 16	16 30	
84·1		Szendehely Szöv. Italbolt	5 34	6 39	7 09	8 04	8 19			11 09			13 09			15 25	16 39	
85·7		Katalin puszta Italbolt	5 43	6 48	7 17	8 12	8 27			11 17			13 19			15 34	16 48	
87·0		Sejcei elágᴷ [2]	5 47	6 52	7 21	8 16	8 31			11 23			13 23			15 38	16 52	
88·9		Diósvölgyᴷ	5 51	6 56	7 25		8 35			11 27			13 27			15 42	16 56	
89·7		VERTESZ telep bej. útᴷ	5 56	7 01	7 30	8 25	8 40			11 32			13 32			15 47	17 01	
91·7		Kóhídi lakótelepᴷ	5 59	7 04	7 34	8 29	8 44			11 35			13 35			15 50	17 04	
92·9		Vác Néptoldᴷ	6 01	7 06	7 36	8 31	8 46			11 37			13 37			15 52	17 06	
		Vác MÁVAUT iroda	6 04	7 09	7 39	8 34	8 49			11 40			13 40			✕15 55	17 09	
94·7			6 08	7 13	7 43	8 38	8 53			↳			12 00			16 00	17 13	
97·4		Vác Dunai Hajógyárᴷ	✕6 12	✕7 22	✕7 52	✕8 47	✕9 02						12 10			16 10	✕17 22	
100·3		Sződliget, Sződi elág.	6 20	7 25	7 55	8 50	9 05						12 15			16 15	17 25	
103·1		Felsőgöd Autópihenőᴷ	6 24	7 29	7 59	8 54	9 09						12 19			16 19	17 29	
105·4		Alsógöd Tanácsház	6 34	7 39	8 09	9 04	9 19						12 31			16 31	17 39	
111·7		Dunakeszi Tanácsház	6 34	7 52	8 22	9 17	9 32						12 50			16 50	17 52	
120·7		Újpesti Dunahid	6 47	7 57	8 27	9 22	9 37						12 56			16 56	17 57	
123·9		Budapest Árpád hídᴷ	6 52										13 00			✕17 00		
125·5		Budapest Bulcsú utca																
128·2		**Budapest** Engels tér ▽	+ 7 00	✕ 8 05	+ 8 35	9 30	✕ 9 45											

✕ a hét utolsó munkanapján és munkaszüneti napokon nem közlekedik
+ munkaszüneti napokon
▲ felé járatok Vác—Budapest között csak a mezőben feltüntetett megállóhelyeknél állnak meg
↑ a hét utolsó munkanapján és munkaszüneti napokon nem közlekedik
◎ a járatok a mezőben fel nem tüntetett megállóhelyeknél nem állnak meg

Étel-, ital- és cukrászati különlegességek a **Szécsényi Földművesszövetkezet** vendéglő-éttermében és cukrász ájában

Declassified in Part - Sanitized Copy Approved for Release @ 50-Yr 2013/08/26 : CIA-RDP81-01043R002400040001-6

Declassified in Part - Sanitized Copy Approved for Release @ 50-Yr 2013/08/26 : CIA-RDP81-01043R002400040001-6

1890 Budapest—Vác—Kóspallag—Márianosztra—Szob—Vámosmikola

312	652	682a	142	654a	914	916	688a	Km	16 sz. ÁKÖV Budapest	919	149	687a	657	125	681a	661a	141
6 00	⊙	..	..	..	..	..	..	0·0	d. Budapest Erzsébet tér ▽	..	7 00	..	..	14 00	..	..	22 00
6 14	..	..	11 40	..	✠13 00	✠16 00	..	2·7	Budapest Bulcsú u. 21	..	6 50	..	..	13 50	..	..	21 50
6 27	..	..	11 51	..	13 12	16 11	..	7·3	Budapest Újpesti Dunahíd	..	6 39	..	..	13 31	..	..	21 31
6 37	..	..	12 10	..	13 30	16 30	..	16·3	Dunakeszi Tanácsház	..	6 19	..	..	13 19	..	..	21 19
6 40	..	..	12 22	..	13 42	16 42	..	22·8	Alsógöd Tanácsház	..	6 15	..	..	13 15	..	..	21 15
6 44	..	..	12 26	..	13 46	16 46	..	25·1	Felsőgöd Autóipartelep	1170	6 10	..	..	13 10	..	..	21 10
6 47	..	..	12 34	..	13 50	16 50	..	27·9	Szőlőliget, Szódi elág		6 06	..	..	13 06	..	..	21 06
(	7 00	..	(	..	13 54	16 54	..	30·8	Vác Dunai Hajóállomás		(	..	(	(	..	(	(
6 52	7 02	..	12 40	..	(	17 00	..		0·0 Vác v. á. 70, 71		6 00	..	11 54	13 00	..	..	21 00
▽	7 05	..	↳	✠13 05	14 05	17 05	..	33·5	0·9 Vác MÁVAUT iroda		↳	..	11 52	↳	..	▽	
..	7 08	..	..	13 08	14 08	17 08	..	35·3	Vác Népbolt		✕ 5 50	..	11 50	..	..	+20 50	..
..	7 10	..	..	13 10	14 10	17 10	..	36·5	Vác kőhídi lakótelep		5 47	..	11 47	..	..	20 47	..
..	7 13	..	..	13 13	14 13	17 13	..	39·1	Nógrádverőcei elág		5 45	..	11 45	..	..	20 45	..
..	7 20	..	..	13 20	14 20	17 20	..	42·8	Nógrádverőce Árpád vendéglő		5 42	..	11 42	..	..	20 42	..
..	7 23	..	..	13 23	14 23	17 23	..	44·5	**Kismaros** v. mh. bej. út		5 32	..	11 35	..	..	20 35	..
..	5 39	+ 7 20	..	..	✠13 70	15 40	17 29						11 32			20 32	
..	7 10	+ 8 33	..	..	✠14 14	17 15	18 47		d. Budapest		..	11 05	19 20	..	21 35	g22 50	..
									d. Kismaros nk. 70		..	9 33	11 46	..	19 46	g21 27	..
..	7 25	+ 8 45	..	..	13 25	14 25	17 25	+19 08	44·5	**Kismaros** v. mh. bej. út		5 30	..	+ 8 30	11 30	..	+19 00	20 30	..
..	7 39	8 59	..	..	13 39	14 39	17 39	19 19	50·7	Törökmezei turistaház bej. út		5 16	..	8 16	11 16	..	18 46	20 16	..
..	7 47	9 07	..	..	13 47	14 47	17 47	19 27	55·0	0·0 Kóspallagi elág.ˣ [1]		5 08	..	8 08	11 08	..	18 38	20 08	..
..	7 50	9 11	..	..	13 50	14 50	17 50	19 31		1·2 Kóspallagi posta		5 05	..	8 05	11 05	..	18 35	20 05	..
..	✕ 7 55	9 20	..	..	14 05	15 05	(	+19 35		3·2 **Kisinóci menedékház**		(	..	+ 8 00		..	(	+20 00	..
..	✕ 7 52	9 25	..	..	14 10	15 10	17 58	é.	55·0	1·2 Kóspallagi posta		5 03	..		11 03	..	18 33		..
..	✕ 7 55	9 28	..	..	14 13	15 13	17 58	..	61·2	0·0 Kóspallagi elág.ˣ [1]		5 00	..		11 00	..	18 30		..
..	8 10	9 45	..	..	14 30	15 30	18 15	..	63·9	**Márianosztra** falu szél		4 46	..		10 46	..	18 16		..
..	8 17	9 52	..	..	14 37	15 37	18 22	..	67·9	Márianosztra bányatelep	✱	4 38	..		10 38	..	18 08		..
..	✕ 8 25	+10 00	..	..	+14 45	15 45	18 30	..	é.	**Szob** v. á.		4 30	..		10 30	..	+18 00		..
..	8 45	11 00	..	..	15 20	17 00	19 00	..		d. Szob		..	..		..	..	..		..
..	11 05	13 20	..	..	17 44	18 00	21 35	..		d. Budapest 70		1 10	..		10 05	10 10	..	17 53	..
										d. Szob 70		22 53	..		7 57	9 10	..	15 40	..
..	..	..	..	..	15 39	▽17 21	..					4 31							
..	..	..	..	..	15 52	▽19 10	..		d. Budapest		6 50	..	..	..	..	..	..	..	..
..	..	..	..	..	15 56	19 15	..	67·9	d. Szob 70		4 31	..	..	..	..	..	..	..	..
..	..	..	..	..	16 04	19 23	..	71·7	**Szob** v. á.		4 15	..	..	..	..	..	..	..	..
..	..	..	..	..	16 10	19 29	..	75·3	Ipolydamásd templom		4 08	..	..	..	..	..	..	..	..
..	..	..	..	..	16 12	19 31	..	76·9	Leléhídi major		4 01	..	..	..	..	..	..	..	..
..	..	..	..	..	16 17	19 36	..	78·5	Liliom puszta		3 59	..	..	..	..	..	..	..	..
..	..	..	..	..	16 20	19 39	..	80·3	Letkés Tanácsház		3 56	..	..	..	..	..	..	..	..
..	..	..	..	..	16 25	19 44	..	82·7	Szépapatak puszta		3 52	..	..	..	..	..	..	..	..
..	..	..	..	..	16 28	19 47	..	84·7	Ipolytölgyes F. Szöv. vend		3 48	..	..	..	..	..	..	..	..
..	..	..	..	..	16 38	19 56	..		0·0 Nagybörzsönyi elág.ˣ [4]	1190	3 45	..	..	..	..	..	..	..	..
..	..	..	..	..	16 43	20 01	..		3·6 Nagybörzsöny felső		3 38	..	..	..	..	..	..	..	..
..	..	..	..	..	16 45	20 03	..		4·2 **Nagybörzsöny** Tanácsház		3 36	..	..	..	..	..	..	..	..
..	..	..	..	..	16 52	20 10	..	84·7	3·6 Nagybörzsöny felső		3 32	..	..	..	..	..	..	..	..
..	..	..	..	..	16 56	20 13	..	86·4	0·0 Nagybörzsönyi elág.ˣ [4]		3 23	..	..	..	..	..	..	..	..
..	..	..	..	..	✠17 00	▽20 18	..	89·0	István major		3 20	..	..	..	..	..	..	..	..
								é.	**Vámosmikola** Fm. Szöv.		3 15	..	..	..	..	..	..	..

✠ a hét utolsó munkanapján ▽ a hét utolsó munkanapján és munkaszüneti napokon nem közl. ✕ munkanapokon + munkaszüneti napokon
⊙ a 652 sz. j. munkanapokon Szob v. á.-ig, munkaszüneti napokon viszont a Kisinói menedékháztól kötelezdik

✱ **Márianosztra—Szob v. á. közötti menetrend:**

Km	16 sz. ÁKÖV Budapest	980	952	942a	652	932a	682a	654a	914	956	936	656a	916	948	988a	968a
0·0	**Márianosztra** Népbolt	✕ 5 15	✕ 7 15	+ 8 10	▲	+ 9 05	▲	▲	▲	▲	▲	▲	▲	▲	▲	▲
0·2	Márianosztra falu széle	(	(	(	✕ 8 10	(	+ 9 05	+14 30	✠15 30	(	▽17 10	+17 30	(	✠18 20	g19 10	+20 20
2·9	Márianosztra bányatelep	5 22	7 22	8 17	8 17	9 12	9 52	+14 37	15 37	16 37	17 17		18 15			
6·9	**Szob** v. á.	✕ 5 30	✕ 7 30	+ 8 25	✕ 8 25	+ 9 20	+10 00	+14 45	✠15 45	▽16 45	▽17 25	+17 45	▽18 30	✠18 35	g19 25	+20 45
	Szob	✕ 5 52			8 45	8 45	11 00		15 20	17 00	▽17 35	+18 15	19 00		19 00	g20 40
	Budapest 70	✕ 7 55			11 05	11 05	13 20		17 44	18 00	▽19 55	+20 05	21 35		g22 50	

Km	16 sz. ÁKÖV Budapest	919	959	967	947a	937a	657	553a	953	933	941	651a	951a	961a
	Budapest 70	22 53	..	..	5 33	6 20	..	7 57	9 10	..	13 39	13 39	14 35	..
	Szob	1 10	..	..	7 45	8 37	..	10 05	10 10	..	15 52	15 52	▽16 49	..
0·0	**Szob** v. á.	✕ 4 30	✕ 4 45	✕ 6 45	+ 7 50	+ 8 45								
4·0	Márianosztra bányatelep	4 38	4 53	6 53	7 58	8 53	..	10 30	..	✠16 00	✠16 13	g16 52	..	✠18 00	✠18 00	✠18 50	+20 10
6·7	Márianosztra falu széle	✕ 4 45	(	(	(	(	..	10 38	..	16 08	16 21	17 00	..	18 08	18 08	18 58	20 18
6·9	**Márianosztra** Népbolt	▼	✕ 5 00	✕ 7 00	+ 8 05	+ 9 00	..	10 45	..	▼	▼	▼	..	▼	▼	▼	▼
								✠16 15	✠16 28	g17 07	..	✠18 15	..	⊗19 05	+20 25		

d a hét utolsó munkanapján és munkaszüneti napokon közl. g a hét utolsó munkanapja kivételével naponta ✠ a hét utolsó munkanapján
▽ a hét utolsó munkanapján és munkaszüneti napokon nem közl. ✕ munkanapokon + munkaszüneti napokon ⊗ egyelőre nem közl. ▲ Vácról ▼ Vácra

TEFU

GYORS! OLCSÓ!

MEGBÍZHATÓ!

Költözködési ingóságait és mindenféle egyéb teherárúját szállíttassa

TEFU

TEHERGÉPKOCSIN

FUVARVÁLLALÁS ÉS FELVILÁGOSÍTÁS

BUDAPESTEN:

távbeszélő útján VI. Lenin körút 96. • Telefon: 121-640

éjjel-nappal hívható felvilágosítás és vidéki fuvarozások ügyében. Személyes tárgyalások és fuvarvállalás céljából rendelkezésre állnak Budapesten

VIDÉKEN:

az ország egész területén, megyeszékhelyeken és nagyobb városokban TEFU (Autóközlekedési) vállalatok, illetve főnökségek, kisebb helységekben — járási székhelyeken — körzeti menetirányítók állnak a fuvaroztató közönség rendelkezésére fuvarvállalás céljából

FUVARVÁLLALÓ IRODÁK:

II. Csalogány utca 55 Telefon: 154-652
IV. Újpest, Kemény Gábor utca 6 Telefon: 292-736
VI. November 7 tér 4 Telefon: 123-265
VII. Rottenbiller utca 5/b Telefon: 426-798
VIII. József körút 50 Telefon: 139-089
IX. Tolbuchin körút 11 Telefon: 184-442
XII. M. Jakobinusok tere 4 Telefon: 150-429
XIII. Váci út 34 Telefon: 203-190

DÍJSZABÁSI TÁJÉKOZTATÓ:

Tehergépkocsik raksúlya tonna	0,75	2,—	3,5	6,—
10 km távolságra	32,80	42,—	59,50	102,— Ft
20 km távolságra	56,—	70,—	107,10	151,80 Ft
50 km távolságra	143,40	175,60	262,50	374,20 Ft
Várakozás óránként	18,—	22,—	33,—	40,— Ft

A GÉPKOCSIVEZETŐ A BESZEDETT FUVARDÍJRÓL ELISMERVÉNYT KÖTELES ADNI!

Declassified in Part - Sanitized Copy Approved for Release @ 50-Yr 2013/08/26 : CIA-RDP81-01043R002400040001-6

Declassified in Part - Sanitized Copy Approved for Release @ 50-Yr 2013/08/26 : CIA-RDP81-01043R002400040001-6

1090 Budapest–Vác–Kóspallag–Márianosztra–Szob–Vámosmikola

312	652	652a	142	654a	914	916	658a	Km	16 sz. ÁKÖV Budapest	919	149	657a	657	125	651a	661a	141
6 00	⊙	..	..	..	..	..	..	0-0	ƒ. **Budapest** Erzsébet tér ▽	..	..	..	..	..	..	..	22 00
(	..	..	11 40	..	✠13 00	▼16 00	..	2-7	ƒ. **Budapest** Budcsi u. 21	..	7 00	..	..	14 00	..	..	21 50
6 14	..	..	11 51	..	13 12	16 11	..	7-5	Budapest Újpesti Dunahíd.. A	..	6 50	..	..	13 50	..	..	21 31
6 27	..	..	12 10	..	13 30	16 30	..	16-5	Dunakeszi Tanácsház	..	6 31	..	..	13 31	..	..	21 19
6 37	..	..	12 22	..	13 42	16 42	..	22-8	Alsógöd Tanácsház	..	6 19	..	..	13 19	..	..	21 19
6 40	..	..	12 26	..	13 46	16 46	..	25-1	Felsőgöd Autópihenő[9] 1170	..	6 15	..	..	13 15	..	..	21 15
6 44	..	..	12 31	..	13 50	16 50	..	27-9	Szőlőligeti, Szódi elág.	..	6 10	..	..	13 10	..	..	21 10
6 47	..	..	12 34	..	13 54	16 54	..	30-8	Vác Dunai Hajógyár[x]	..	6 06	..	..	13 06	..	..	21 06
(	7 00	..	(	..	(	(	..		ƒ. 0-0 **Vác** v. á. 🚌 70, 71.. ƒ	..	..	..	11 54	..	..	..	(
6 52	7 02	..	12 40	..	14 00	17 00	..	33-5	ƒ. 0-9 **Vác MÁVAUT** iroda .. ƒ	▷	6 00	..	11 52	13 00	..	▷	21 00
▷	7 05	..	▷	+13 05	14 05	17 05	..			X 5 50	..	..	11 50	..	..	+20 50	..
..	7 08	..	..	13 08	14 08	17 08	..	35-3	Vác Népkert[x] A	5 47	..	..	11 47	..	..	20 47	..
..	7 10	..	..	13 10	14 10	17 10	..	36-5	Vác kohéli lakótelep[x]	5 45	..	..	11 45	..	..	20 45	..
..	7 13	..	..	13 13	14 13	17 13	..	39-1	Nógrádverőcei elág.[x] [5]	5 42	..	..	11 42	..	..	20 42	..
..	7 20	..	..	13 20	14 20	17 20	..	42-8	Nógrádverőce Árpád vendéglő B	5 35	..	..	11 35	..	..	20 35	..
..	7 23	..	..	13 23	14 23	17 23	..	44-5	ƒ. **Kismaros** v. mh. bej. út.. ƒ	5 32	..	..	11 32	..	..	20 32	..
..	5 13	+ 7 39	..	..	✠13 10	15 40	17 29		ƒ. *Budapest* .. 🚌 70 ƒ	X 7 20	..	11 05	13 20	..	21 35	g22 50	..
..	7 10	+ 8 35	..	..	✠14 14	17 15	18 47		ƒ. *Kismaros* mh. .. ƒ	X 5 50	..	9 33	11 46	..	19 46	g21 27	..
..	7 25	+ 8 45	..	13 25	14 25	17 25	19 05	44-5	ƒ. **Kismaros** v. mh. bej. út ƒ	5 30	..	+ 8 30	11 30	..	+19 00	20 30	..
..	7 39	8 59	..	13 39	14 39	17 39	19 19	50-7	Törökmezei turistaház bej. út A	5 16	..	8 16	11 16	..	18 46	20 16	..
..	7 47	9 07	..	13 47	14 47	17 47	19 27	55-0	0-0 Kóspallagi elág.[x] [1] Y	5 08	..	8 08	11 08	..	18 38	20 08	..
..	7 50	9 11	..	13 50	14 50	17 50	19 31		ƒ. 1-2 Kóspallag posta .. ƒ	5 05	..	8 05	11 05	..	18 35	20 05	..
+	7 55	9 20	..	14 05	15 05	(	+19 38		ƒ. 3-2 **Kisinóci menedékház** ƒ	(	..	+ 8 00	(	..	(	+20 00	..
X	7 52	9 25	..	14 10	15 10	17 55	ƒ.		ƒ. 1-2 Kóspallag posta .. ƒ	5 00	..	..	11 03	..	18 33	..	..
(	7 55	9 28	..	14 13	15 13	17 58	..	55-0	0-0 Kóspallagi elág.[x] [1] Y	5 00	..	..	11 00	..	18 30	..	..
	8 10	9 45	..	14 30	15 30	18 15	..	61-2	**Márianosztra** falu nádo.. A	4 46	..	..	10 46	..	18 16	..	..
	8 17	9 52	..	14 37	15 37	18 22	..	63-9	Márianosztra bányatelep[x] ✱ B	4 38	..	..	10 38	..	18 08	..	..
	X 8 25	10 00	..	+14 45	15 45	18 30	..	67-9	ƒ. **Szob** v. á. .. ƒ	4 30	..	..	10 30	..	+18 00	..	..
	8 45	*11 00*	..	*15 20*	**17 00**	*19 00*	..		ƒ. *Szob* .. 🚌 70 ƒ	*1 10*	..	*10 05*	**10 10**	..	*17 53*	..	..
..	*11 05*	*13 20*	..	*17 44*	**18 00**	*21 35*	..		ƒ. *Budapest* .. ƒ	*22 53*	..	*7 57*	**9 10**	..	*15 40*	..	..
..	..	..	..	..	*13 39*	▼17 21	..		ƒ. *Budapest* .. 🚌 70 ƒ	*6 50*	..	..	..	..	..	..	..
..	..	..	..	..	*15 52*	▼19 10	..		ƒ. *Szob* .. ƒ	*4 31*	..	..	..	..	..	..	..
..	..	..	..	..	(15 56	) 19 15	..	67-9	ƒ. **Szob** v. á. .. ƒ	4 15	..	..	..	..	..	..	..
..	..	..	..	..	(16 04	) 19 23	..	71-7	Ipolydamásd templom A	4 08	..	..	..	..	..	..	..
..	..	..	..	..	(16 10	) 19 29	..	75-3	Lelédhídi major[x]	4 01	..	..	..	..	..	..	..
..	..	..	..	..	(16 12	) 19 31	..	76-9	Liliom puszta[x]	3 59	..	..	..	..	..	..	..
..	..	..	..	..	(16 17	) 19 36	..	78-5	Leléta Tanácsház	3 56	..	..	..	..	..	..	..
..	..	..	..	..	(16 20	) 19 39	..	80-3	Szőppatak puszta[x]	3 52	..	..	..	..	..	..	..
..	..	..	..	..	(16 25	) 19 44	..	82-7	Ipolytölgyes F. Szöv. vend..	3 48	..	..	..	..	..	..	..
..	..	..	..	..	(16 28	) 19 47	..	84-7	0-0 Nagybörzsönyi elág.[x] [4] 1190	3 45	..	..	..	..	..	..	..
..	..	..	..	..	(16 38	) 19 56	..		3-6 Nagybörzsöny felső[x] ..	3 38	..	..	..	..	..	..	..
..	..	..	..	..	(16 43	) 20 01	..		4-2 **Nagybörzsöny** Tanácsház	3 36	..	..	..	..	..	..	..
..	..	..	..	..	(16 45	) 20 03	..		2-6 Nagybörzsöny felső[x] ..	3 32	..	..	..	..	..	..	..
..	..	..	..	..	(16 52	) 20 10	..	84-7	0-0 Nagybörzsönyi elág.[x] [4]	3 23	..	..	..	..	..	..	..
..	..	..	..	..	(16 55	) 20 13	..	86-4	Istvánmajor[x] B	3 20	..	..	..	..	..	..	..
..	..	..	..	..	✠17 00	▼20 18	..	89-0	ƒ. **Vámosmikola** Szöv.. ƒ	X 3 15	..	..	..	..	..	..	..

✠ a hét utolsó munkanapján ▼ a hét utolsó munkanapján és munkaszüneti napokon nem közl. X munkanapokon + munkaszüneti napokon
⊙ a 652 sz. j. munkanapokon Szob v. á.-ig, munkaszüneti napokon viszont a Különöci menedékházig közlekedik

✱ **Márianosztra–Szob v. á. közötti menetrend:**

Km	16 sz. ÁKÖV Budapest	950	952	942a	652	932a	652a		654a	914	906	936	656a	916	948	958a	968a
0-0	**Márianosztra** Népkert	X 5 15	X 7 15	+ 8 10	▲	+ 9 05	▲	..	▲	▲	✠16 30	▼17 10	+17 30	▲	✠18 20	⊗19 10	+20 30
0-2	Márianosztra falu szőlő	(	(	(	X 8 10	(	+ 9 45	..	+14 30	✠15 30	(	(	(	▼18 15	(	(	(
2-9	Márianosztra bányatelep[x]	▼ 5 22	▼ 7 22	▼ 8 17	▼ 8 17	▼ 9 12	▼ 9 52	..	+14 37	✠15 37	▼16 37	▼17 17	▼17 27	▼18 22	▼18 27	▼19 17	▼20 37
6-9	**Szob** v. á.	X 5 30	X 7 30	+ 8 25	X 8 25	+ 9 20	+10 00	..	+14 45	✠15 45	✠16 45	▼17 25	+17 45	▼18 30	✠18 35	⊗19 25	+20 45
	Szob .. 🚌 70 ƒ	X 5 52	..	*8 45*	*8 45*	*11 00*	*11 00*	..	*15 20*	**17 00**	**17 00**	*17 35*	*18 15*	*19 00*	*19 00*	*g20 40*	..
	Budapest .. ƒ	X 7 55	..	*11 05*	*11 05*	*13 20*	*13 20*	..	*17 44*	**18 00**	**18 00**	*19 35*	*20 05*	*21 35*	*21 35*	*g22 50*	..
	Budapest .. 🚌 70 ƒ	*22 53*	..	..	*5 33*	*6 20*	..	..	*7 57*	**9 10**	..	*13 39*	*13 39*	*14 35*	..	*15 40*	*15 40*	..	*17 29*
	Szob .. ƒ	*1 10*	..	..	*7 45*	*8 37*	..	..	*10 05*	**10 10**	..	*15 52*	*15 52*	*16 49*	..	*17 53*	*17 53*	..	*19 33*

Km	16 sz. ÁKÖV Budapest	919	959	967	947a	939a		857	653a	953	933		941	661a	951a	961a
0-0	**Szob** v. á.	X 4 30	X 4 45	X 6 45	+ 7 50	+ 8 45	..	10 30	..	+16 00	✠16 13	g16 52	..	✠18 00	+18 00	⊗18 50	+20 10
4-0	Márianosztra bányatelep[x]	X 4 38	4 53	6 53	7 58	8 53	..	10 38	..	16 08	16 21	17 00	..	18 08	18 08	18 58	20 18
6-7	Márianosztra falu szőlő	X 4 45					..	10 45	..				..		✠18 15		
6-9	**Márianosztra** Népkert ƒ	▼	X 5 00	X 7 00	+ 8 05	+ 9 00	..	▼	..	✠16 15	✠16 28	g17 07	..	✠18 15	▼	⊗19 05	+20 25

d a hét utolsó munkanapján és munkaszüneti napokon közl, g a hét utolsó munkanapja kivételével naponta ✠ a hét utolsó munkanapján
▼ a hét utolsó munkanapján és munkaszüneti napokon nem közl. X munkanapokon + munkaszüneti napokon ⊗ egyelőre nem közl. ▲ Vácról ▼ Vácra

TEFU

GYORS! OLCSÓ!

MEGBÍZHATÓ!

Költözködési ingóságait és mindenféle egyéb teherárúját szállíttassa

TEFU

TEHERGÉPKOCSIN

FUVARVÁLLALÁS ÉS FELVILÁGOSÍTÁS

BUDAPESTEN:

távbeszélő útján VI. Lenin körút 96. Telefon: 121-640

éjjel-nappal hívható felvilágosítás és vidéki fuvarozások ügyében. Személyes tárgyalások és fuvarvállalás céljából rendelkezésre állnak Budapesten

VIDÉKEN:

az ország egész területén, megyeszékhelyeken és nagyobb városokban TEFU (Autóközlekedési) vállalatok, illetve főnökségek, kisebb helységekben — járási székhelyeken — körzeti menetirányítók állnak a fuvarozató közönség rendelkezésére fuvarvállalás céljából

FUVARVÁLLALÓ IRODÁK:

II. Csalogány utca 55	Telefon: 154-652	VIII. József körút 50	Telefon: 139-089
IV. Újpest, Kemény Gábor utca 6	Telefon: 292-736	IX. Tolbuchin körút 11	Telefon: 184-442
VI. November 7 tér 4	Telefon: 123-265	XII. M. Jakobinusok tere 4	Telefon: 150-429
VII. Rottenbiller utca 5/b	Telefon: 426-798	XIII. Váci út 34	Telefon: 203-190

DÍJSZABÁSI TÁJÉKOZTATÓ:

Tehergépkocsik raksúlya tonna	0,75	2,—	3,5	6,—
10 km távolságra	32,80	42,—	59,50	102,— Ft
20 km távolságra	56,—	70,—	107 10	151,80 Ft
50 km távolságra	143,40	175,60	262,50	4 ,20 Ft
Várakozás óránként	18,—	22,—	33,—	40.— Ft

A GÉPKOCSIVEZETŐ A BESZEDETT FUVARDÍJRÓL ELISMERVÉNYT KÖTELES ADNI!

Declassified in Part - Sanitized Copy Approved for Release @ 50-Yr 2013/08/26 : CIA-RDP81-01043R002400040001-6

Declassified in Part - Sanitized Copy Approved for Release @ 50-Yr 2013/08/26 : CIA-RDP81-01043R002400040001-6

1196–1114 — 1196 Ráckeve v. á.–Lórév

| Km | 16 sz. AKÖV Budapest | | |

Declassified in Part - Sanitized Copy Approved for Release @ 50-Yr 2013/08/26 : CIA-RDP81-01043R002400040001-6

1116 Ráckeve—Kiskunlacháza

Km	16 sz. AKÖV Budapest		70	260	372	262	362		354		364		266		276	368	
	Budapest	⇆252	*22 50*			*5 27*	*6 42*				*12 30*		*14 50*			*17 15*	
	Ráckeve		*0 30*			*7 11*	*8 29*				*14 05*		*16 24*			*18 41*	
0·0	**Ráckeve** v. á. Y		u 0 32		✕ 5 50	✕ 7 20	✕ 8 39				14 15		▮16 40			18 42	
0·6	**Ráckeve** gimnázium		0 33		5 51	7 22	8 41				14 17		16 42			18 44	
1·2	**Ráckeve** MÁVAUT várakozóterem[x]		0 34		5 52	7 23	8 42				14 18		16 43			18 45	
	0·0 **Ráckeve** Piac tér							▮10 55									
	0·0 **Ráckeve** Tház	1114						10 56									
1·6	0·4 **Ráckeve** hídfő[x]		0 35		5 53	7 24	8 43	10 57			14 19		16 44			18 46	
2·4	Pereji hídfő[x]		0 36		5 54	7 25	8 44	10 58			14 20		16 45			18 47	
2·9	Műszertechnika V. Üdülő[x]	Y	0 37		5 55	7 26	8 45	10 59			14 21		16 46			18 48	
6·6	**Kiskunlacháza** Ráckevei elág.		0 43		6 02	✕ 7 32	✕ 8 51	▮11 05			14 22		▮16 51			18 54	
	Kiskunlacháza Ráckevei elág.	⇆252				*8 01*										*20 01*	
	Budapest	1025				*9 35*										*21 35*	
	Kiskunlacháza Ráckevei elág.	⇆252									*14 59*		*17 19*				
	Domború v. á. elág.	1025									*15 08*		*17 32*				
6·6	**Kiskunlacháza** Ráckevei elág.	1025	0 44		6 10	7 35	8 52	11 05		▮13 00		14 28		16 51			18 54	
7·3	Kiskunlacháza F. Szőv. Italbolt[x]	1125	0 46		6 11	7 36	8 53	11 06		13 02		14 29		16 52			18 56	
7·9	Kiskunlacháza F. Szőv. bolt[x]		0 47		6 15	7 40	8 55	11 08		13 05		14 32		16 56			18 59	
8·5	**Kiskunlacháza** v. á. elág.		0 48		6 17	7 42	8 59	11 12		13 10		14 45		17 01		▮17 25	19 01	
9·4	Kiskunlacháza malom[x]				6 18	7 43	9 00	11 13		13 11		14 46		17 03		17 25	19 02	
10·5	Kiskunlacháza Áll. Gépállomás[x]	5029			6 20	7 45	9 02	11 15		13 13		14 48		17 05		17 26	19 03	
11·3	0·0 Kiskunlacháza v. á. bej. út[x]				✕ 6 21	7 47	9 04	11 16		13 15		14 50		17 07		17 30	19 05	
	0·3 **Kiskunlacháza** v. á.					7 48	9 06	11 18				14 52		17 08			19 06	
	Kiskunlacháza	⇆252				*8 10*		*11 39*				*15 09*					*19 29*	
	Budapest	160				*9 50*		*13 10*				*16 45*					*21 00*	
10·3	**Kiskunlacháza** v. á.							▮11 55										
11·3	0·0 Kiskunlacháza v. á. bej. út[x]				✕ 6 21			11 56		13 15						17 30		
11·7	0·6 Bankháza elág.[x]				6 22			11 57		13 16						17 31		
	0·8 Regitei lakóházak[x]									13 17						17 32		
	2·0 Bankháza iskola[x]									13 20						17 35		
	2·8 **Faragó tanya**									13 23						17 38		
	2·8 Bankháza iskola[x]									13 25						17 40		
	0·6 Regitei lakóházak[x]									13 29						17 44		
11·7	0·0 Bankháza elág.[x]				6 22			11 57		13 30						17 45		
16·0	**Vincze Kovács tanya**				✕ 6 30			▮12 02		▮13 38						▮17 51		

Km	16 sz. AKÖV Budapest		369	377	277		367	265	355	3886		263			361	361	371
0·0	**Vincze Kovács tanya**				✕ 6 35			▮12 15	▮13 42						▮17 54		
3·5	0·0 Bankháza elág.[x]				6 42			12 22	13 49						18 01		
	0·6 Regitei lakóházak[x]				6 43			12 23									
	2·0 Bankháza iskola[x]				6 46			12 27									
	2·8 **Faragó tanya**				6 49			12 30									
	2·0 Bankháza iskola[x]				6 52			12 34									
	0·6 Regitei lakóházak[x]				6 55			12 37									
3·6	0·0 Bankháza elág.[x]				6 56			12 38	13 49						18 01		
4·0	2·0 **Kiskunlacháza** v. á.				✕ 6 57			12 39	✕ 13 50						18 02		
	0·3 **Kiskunlacháza** v. á.								▮13 51						▮18 03		
	Budapest	⇆252						*6 28*			*▮17 30*		*▮14 30*			*▮16 30*	
	Kiskunlacháza	160						*8 06*			*▮19 02*		*▮16 03*			*▮18 01*	
	0·3 **Kiskunlacháza** v. á.			✕ 5 50	✕ 6 50			8 12			▮14 05		16 10			18 05	
4·0	0·0 Kiskunlacháza v. á. bej. út[x]			5 51	6 51			8 13	12 39	✕ 13 50	14 06		16 11			18 06	
4·7	Kiskunlacháza ÁMG[x]			5 53	6 53			8 14	12 41	13 52	14 08		16 13			18 08	
5·9	Kiskunlacháza malom[x]			5 55	6 55			8 16	▮12 43	13 54	14 10		16 15			18 10	
6·3	**Kiskunlacháza** v. á. elág.	5029		5 57	6 57			8 19	13 10	13 56	14 02		16 17			18 12	▮21 20
7·4	Kiskunlacháza F. Szőv. bolt[x]			5 59	6 59			8 21	13 12	13 58	14 04		16 19			18 14	21 22
8·1	Kiskunlacháza F. Szőv. Italb.[x]	1125		6 05	7 05			8 28	13 14	13 59	14 16		16 21			18 16	21 24
9·7	**Kiskunlacháza Ráckevei elág.**			6 21	7 08			8 25	13 16	▮14 02	▮14 18		16 23			18 18	21 25
	Budapest	⇆252						*7 49*								*15 50*	
	Kiskunlacháza Ráckevei elág.	1025						*8 40*								*17 19*	
	Domború v. á. elág.	⇆252			✕ 6 08												
	Kiskunlacháza Ráckevei elág.	1025			✕ 6 21												
8·7	**Kiskunlacháza Ráckevei elág.**			6 21	6 23	7 19		✕ 8 25	13 17				▮16 23			18 18	21 26
12·4	Műszertechnikai V. Üdülő[x]			6 27	6 29	7 16		8 31	13 23				16 29			18 24	21 32
12·9	Pereji hídfő[x]			6 28	6 30	7 17		8 32	13 24				16 30			18 25	21 33
13·7	0·3 Ráckeve hídfő[x]			6 29	6 31	7 18		8 33	13 25				16 31			18 26	21 34
	0·3 **Ráckeve** Tház							8 34									
	0·4 Ráckeve Piac tér						✕ 8 35										
14·1	Ráckeve MÁVAUT várakozóterem[x]			6 30	6 32	7 19		8.	13 26				16 32			18 27	21 35
14·7	**Ráckeve** gimnázium			6 31	6 34	7 22			13 29				16 33			18 29	21 36
15·2	**Ráckeve** v. á. Y			✕ 6 32	✕ 6 35	✕ 7 23			13 30				▮16 35			18 30	21 38
	Ráckeve	⇆252		*6 48*	*7 35*	*7 39*			*▮14 41*				*▮16 54*			*18 55*	*21 50*
	Budapest			*7 12*	*▮9 11*	*▮9 11*			*15 21*				*▮▮ 29*			*20 51*	*23 29*

Y iskolaközlekedés napokon u vasárnaponként hétfőre halló éjjel nem közlekedik u a hét utolsó munkanapján ▮ hétfőtől péntekig közlekedik

1126 Szigethalom—Áporka

								Km	16 sz. AKÖV Budapest		562		566			567			565			563	
								0·0	*i.* **Szigethalom** Gyártelep		✕ 7 20	..	▮15 58	..	..	✕ 6 26	..	..	▮12 32	..	..	▮15 36	..
								6·2	Dunakisvarsányi bej. út[x]	1025	7 29	..	16 04	..	..	6 17	..	..	12 23	..	..	15 27	..
								9·7	0·0 Majosházai elág.[x]	1125	7 34	..	16 09	..	..	6 12	..	..	11 28	..	..	15 22	..
									Y 3·3 **Délegyháza** v. á. bej. út[x]		7 41	..	{	..	..	{	..	..	12 11	..	..	{	..
									é. 3·7 **Délegyháza** v. á.		✕ 7 42	..	{	..	..	{	..	..	▮12 10	..	..	{	..
									i. *Délegyháza*	160a	*8 26*	..	..	..	..	..	..	..	..	..	..	..	..
									é. *Budapest*		*9 50*	..	..	..	..	..	..	..	..	..	..	..	..
									i. *Délegyháza*	160a	*7 50*	..	..	..	..	..	..	*11 55*	..	..	..	..	..
									é. *Kunszentmiklós-Tass*		*8 37*	..	..	..	..	..	..	*11 10*	..	..	..	..	..
									i. 3·7 **Délegyháza** v. á.		{	..	{	..	..	{	..	..	{	..	..	{	..
									é. 3·3 Délegyháza v. á. bej. út[x]		{	..	{	..	..	{	..	..	{	..	..	{	..
								9·7	Y 0·0 Majosházai elág.[x]		{	..	16 09	..	..	6 12	..	..	{	..	..	{	..
									é.		{	..	▮16 13	..	..	6 08	..	..	{	..	..	{	..
									i.		{	..	{	..	..	{	..	..	{	..	..	{	..
									2·4 **Majosháza** Hősi emlékmű	1125	{	..	{	..	..	{	..	..	{	..	..	{	..
								9·7	*é.*		{	..	{	..	..	{	..	..	{	..	..	{	..
									0·0 Majosházai elág.[x]	1125	{	..	{	..	..	{	..	..	{	..	..	15 22	..
								12·7	Áporkai elág.[x]		{	..	{	..	..	{	..	..	{	..	..	15 18	..
								13·6	Y Áporka Sikvizüzem[x]		{	..	{	..	..	{	..	..	{	..	..	15 16	..
								14·0	*é.* **Áporka** Tház		{	..	{	..	..	{	..	..	{	..	..	▮15 15	..

† a hét utolsó munkanapja kivételével munkanapokon u a hét utolsó munkanapján

1127 Délegyháza v. á.—Áporka

0 36	*0 36*	..	..	*▮11 19*	..		*13 25*	*▮18 55*		*i.*	*Kiskunhalas*	160a	..	..	*10 47*	..	..	..	..	*21 06*	..	*▮21 01*	..
4 05	*4 05*	..	..	*11 55*	..		*16 24*	*19 44*		*é.*	*Délegyháza*		..	..	*7 50*	..	..	..	..	*17 45*	..	*▮20 15*	..
..	..	..	..	*6 28*	*13 30*	..	*15 30*	*▮18 45*		*i.*	*Budapest*	160a	*5 20*	*6 55*	✕ *7 43*	*13 10*	..	..	*21 00*	..	..	..	..
..	..	..	..	*7 50*	*14 46*	..	*16 56*	*▮20 15*		*é.*	*Délegyháza*		*4 05*	*5 40*	✕ *6 25*	*11 53*	..	..	*19 44*	..	..	..	..

570	560	580	572	574		576	578	Km	16 sz. AKÖV Budapest		579	569	559	567	573		571	
✕ 4 20	✕ 5 27	✕ 5 55	✕ 7 52	▮14 48	..	▮17 00	▮20 20	0·0	*i.* **Délegyháza** v. á.	*é.*	✕ 3 50	✕ 5 25	✕ 5 53	▮11 40	▮16 41	..	▮19 30	..
4 21	5 28	5 56	7 53	14 49	..	17 01	20 21	0·4	Délegyháza v. á. bej. út[x]	Á	3 49	5 24	5 52	11 38	16 40	..	19 28	..
4 28	5 35	6 03	8 00	14 56	..	17 08	20 28	3·7	Y 0·0 Majosházai elág.[x]		3 43	5 18	5 46	11 32	16 34	..	19 22	..
	✕ 5 39	✕ 6 06	8 04	15 00	..	17 12	20 32		*é.*		3 39	5 14	✕ 5 42	{	▮16 30	..	{	..
{	{	{	{	{	..	{	{		*i.* 2·4 **Majosháza** Hősi eml. m.	1125	{	{	{	{	{	..	{	..
4 28	..	..	8 07	15 03	..	17 15	20 35		*é.*		3 36	5 11	..	..	..	..	..	..
4 32	..	..	8 11	15 07	..	17 19	20 39	3·7	Y 0·0 Majosházai elág.[x] ..	1025, 1126, Á	3 32	5 07	..	11 32	..	..	19 22	..
4 32	..	..	8 15	15 11	..	17 23	20 43	6·7	Áporkai elág.[x]	1125	3 28	5 03	..	11 28	..	..	19 18	..
4 34	..	..	8 17	15 13	..	17 23	20 44	7·6	Y Áporka Sikvizüzem[x]		3 26	5 01	..	11 26	..	..	19 16	..
✕ 4 35	..	..	✕ 8 18	▮15 14	..	✕17 25	✕20 45	8·0	*é.* **Áporka** Tanácsház		✕ 3 25	✕ 5 00	..	✕11 25	..	..	▮19 15	..

u a hét utolsó munkanapján k Kunszentmiklós-Tasról indul, illetve érkezik

1128 Szigethalom—Tököl v. á.

Km	16 sz. AKÖV Budapest		570	560		572	562a	562	552	542		574	564	576	566	556	578	568	548
0·0	**Szigethalom** Gyártelep	*i.*	..	✕ 5 10	..	✕ 6 05	..	✕ 6 40	7 40	8 35	..	13 15	▮14 35	▮15 55	▮16 25	▮18 10	19 15	21 10	23 35
0·6	Szigethalom[x]		..	5 12	..	6 07	..	6 42	7 42	8 37	..	13 17	14 37	15 57	16 27	18 12	19 17	21 12	23 37
2·8	Bíró-ház[x]		..	5 17	..	6 12	..	6 47	7 47	8 42	..	13 22	14 42	16 02	16 32	18 17	19 22	21 17	23 42
3·6	Temetők[x]		..	5 19	..	6 14	..	6 49	7 49	8 44	..	13 24	14 44	16 04	16 34	18 19	19 24	21 19	23 44
4·6	Tükrer[x]		..	5 21	..	6 16	..	6 51	7 51	8 46	..	13 26	14 46	16 06	16 36	18 21	19 26	21 21	23 46
5·1	Garázs[x]		✕ 4 35	5 22	..	6 17	+ 6 40	6 52	7 52	8 47	..	13 27	14 47	16 07	16 37	18 22	19 27	21 22	23 47
5·5	Posta[x]		4 38	5 23	..	✕ 6 18	6 46	6 53	7 53	8 48	..	13 28	▮14 48	▮16 08	16 38	▮18 23	19 28	21 23	23 48
6·1	Párthás[x]	Y	4 38	5 28	..	*é.*	6 48	6 55	7 55	*é.*	..	*é.*	*é.*	*é.*	16 40	*é.*	*é.*	21 25	23 50
6·6	**Tököl** v. á.		✕ 4 40	✕ 5 22	..		+ 6 50	✕ 6 57	7 57		..				▮16 42			21 27	23 51
	Tököl	⇆252	✕ *4 48*	*5 52*	..		*7 00*	*7 00*	*8 12*		..				*17 03*			*21 29*	*0 23*
	Budapest		✕ *5 56*	*6 47*	..		*7 47*	*7 47*	*9 11*		..				*18 02*			*22 28*	*1 21*
	Budapest	⇆252	*4 25*		..	*5 27*	*6 24*				..				*16 07*			*20 56*	*22 50*
	Tököl		*5 26*		..	*6 32*	+ *7 29*				..				*16 33*			*21 56*	*23 50*

Km	16 sz. AKÖV Budapest		579	569	577	567	557		575		565	573	563	553	571		561	541	551
0·0	**Tököl** v. á.	*i.*	✕ 4 45	✕ 5 30	..	7 00	8 10	..	..	..	..	..	..	▮16 55	..	..	..	22 00	23 02
0·5	Párthás[x]	Y	✕ 4 47	5 32	..	7 02	8 12	..	..	..	..	..	..	16 57	..	..	20 59	22 02	23 04
1·1	Posta[x]		4 49	5 34	..	7 04	8 14	..	12 59	..	✕14 17	✕15 30	✕16 10	17 00	▮18 55	..	20 57	22 14	23 16
1·5	Garázs[x]		4 50	5 35	✕ 6 20	7 05	8 15	..	13 00	..	14 18	15 31	16 11	17 01	18 56	..	20 57	22 15	23 17
2·0	Tükrer[x]		4 51	5 36	6 21	7 06	8 16	..	13 01	..	14 19	15 32	16 12	17 02	18 57	..	20 57	22 16	*é.*
3·0	Temetők[x]		4 53	5 38	6 23	7 08	8 18	..	13 03	..	14 21	15 34	16 14	17 04	18 59	..	20 58	22 18	..
3·8	Bíró-ház[x]		4 55	5 40	6 25	7 10	8 20	..	13 05	..	14 23	15 36	16 16	17 06	19 01	..	20 59	22 20	..
6·0	Szigethalom[x]		5 00	5 45	6 30	7 15	8 25	..	13 10	..	14 28	15 41	16 22	18 01	19 06	..	21 01	22 25	..
6·6	**Szigethalom** Gyártelep		✕ 5 02	✕ 5 47	✕ 6 32	7 17	8 27	..	13 12	..	✕14 30	✕15 43	✕16 23	18 03	✕19 08	..	21 03	22 27	..

✕ munkanapokon + munkaszüneti napokon

Szigethalom Gyártelep—Csepel Th. között a Fővárosi Autóbusz Üzem járatai közlekednek.

Declassified in Part - Sanitized Copy Approved for Release @ 50-Yr 2013/08/26 : CIA-RDP81-01043R002400040001-6

Declassified in Part - Sanitized Copy Approved for Release @ 50-Yr 2013/08/26 : CIA-RDP81-01043R002400040001-6

1138a Budapest—Soroksár—Alsónémedi

| Km | Km | 16 sz. ÁKÖV Budapest | | |

Declassified in Part - Sanitized Copy Approved for Release @ 50-Yr 2013/08/26 : CIA-RDP81-01043R002400040001-6

1130 Budapest – Alsónémedi – Bugyi

842	845a	846	848a	Km	16 sz. AKÖV Budapest	849	857	845a	841a
✕ 7 50	.. ↓ 8 30	.. 15 50	.. ↓21 05 ..	0·0	Budapest Nagyvárad tér ..	6 55	.. ✕11 40	.. +14 10	.. +20 40 ..
(8 32	.. 9 12	.. 16 32	.. 21 47 ..	21·7	Alsónémedi Szabadság tér 1130a	6 17	.. 11 03	.. 13 33	.. 20 03 ..
8 33	.. 9 13	.. 16 33	.. 21 48 ..			6 16	.. 11 02	.. 13 32	.. 20 02 ..
8 35	.. 9 15	.. 16 35	.. 21 50 ..	22·7	Alsónémedi Ócsai elág. (4)	6 14	.. 11 00	.. 13 30	.. 20 00 ..
8 41	.. 9 21	.. 16 41	.. 21 56 ..	25·7	Bugyi elág.[3]	6 05	.. 10 50	.. 13 20	.. 19 50 ..
8 47	.. 9 27	.. 16 47	.. 22 01 ..	28·7	Varga tanya[4]	6 00	.. 10 45	.. 13 15	.. 19 45 ..
8 58	.. 9 38	.. 16 58	.. 22 12 ..	33·4	Bugyi Plac tér[4]	5 51	.. 10 36	.. 13 06	.. 19 37 ..
✕ 9 00	.. ↓ 9 40	.. 17 00	.. ↓22 15 ..	34·1	Bugyi Tház	5 50	.. ✕10 35	.. +13 05	.. +19 35 ..

+ munkaszüneti napokon

1133 Taksony – Bugyi – Ürbö

	Kunszentmiklós-Tass	160a	..	..	..	3 20	✕ 5 40	11 10	..	..	11 10	..	..	15 41	..	..	..	..	..	20 06	..
	Taksony	160a				4 21	✕ 6 37	12 10			12 10			16 39						21 12	
	Bugyi	160a						6 28	..	..	..	w12 30	13 30	✕14 30	15 30	..	✕16 30	w17 50	✕18 45	20 35	22 35
	Taksony							7 34				w13 30	14 30	✕15 30	16 30		✕17 30	w18 50	✕19 53	21 35	23 37
Km	16 sz. AKÖV Budapest		260	850	252	274	252		272	264	264b	266	266	846	276	866	268	265	278		
0·0	Taksony v. ú.		..	✕ 3 58	✕ 4 58	7 40	+12 15	..	..	w13 35	✕14 32	✕15 32	16 32	..	✕17 32	✕18 52	20 00	✕ 21 40	23 40		
5·6	Hévízárnyapuszta[1]		..		4 07	7 07	7 50	12 25	..	..	13 45	14 42	15 42	16 42	..	17 42	19 02	20 10	21 50	23 50		
8·5	Alsóárnyapuszta[1]		..		4 12	7 12	7 55	12 31	..	..	13 51	14 48	15 48	16 48	..	17 48	19 08	20 16	21 56	23 56		
10·6	Bugyi Buckák[2]		..		4 16	7 16	8 00	12 35	..	..	13 55	14 52	15 52	16 52	..	17 52	19 12	20 20	22 00	0 00		
11·3	Bugyi AMC[4]		..		4 17	7 17	8 01	12 36	..	..	13 56	14 53	15 53	16 53	..	17 53	19 13	20 21	22 01	0 01		
11·9	Bugyi Plac tér[4]		..		4 18	7 18	8 03	12 38	..	..	13 58	14 55	15 55	16 55	..	17 55	19 15	20 23	22 03	0 03		
			..		✕ 4 20	✕ 5 20	8 05	+12 40	..	..	w14 00	✕14 57	✕15 57	16 57	..	17 57	✕19 17	20 25	22 05	0 05		
12·6	0·0 Bugyi Tház		..	..	..	8 06	..	..	✕ 8 20	w10 30	..	..	..	..	✕17 10	17 58	..	..	22 06	0 06		
	1·4 Bugyi Engels u.[4]		..	..	..	8 08	..	..	..	..	..	..	..	..	..	18 00	..	..	22 08	0 08		
	2·9 Bugyi Sári ételg.		..	..	..	8 10	..	..	..	..	..	..	..	..	..	18 02	..	..	✕22 10	0 10		
	3·4 Bugyi Mérömúszergyár		..	..	..	..	..	..	✕ 8 40	w10 50	..	..	..	..	✕17 40	..	..	..	..	..		
22·6	Ürbö		..	..	..	..	..	..	..	..	..	..	..	..	..	..	..	..	..	..		

Km	16 sz. AKÖV Budapest	259	865	279	277	267	257		255	263	253	273	863	261	251	271	279	
0·0	Ürbö	..	..	..	..	✕ 8 45	w10 55	..	..	..	..	..	✕17 45	..	..	..	..	..
0·6	Bugyi Mérömúszergyár	..	..	..	..	..	..	..	..	..	..	..	..	..	..	..	..	..
0·6	Bugyi Sári ételg.	..	✕ 4 20	..	8 15	..	..	..	..	..	..	..	..	✕19 10	..	✕22 50	0 12	..
2·0	Bugyi Engels u.[4]	..	4 23	..	8 17	..	..	..	..	..	..	..	..	19 12	..	22 52	0 14	..
		..	4 25	..	8 19	✕ 9 08	w11 15	..	..	..	..	..	✕18 05	✕19 14	..	✕22 54	0 16	..
3·4	Bugyi Tház	3 30	4 30	✕ 5 23	..	..	..	11 30	..	w14 05	✕15 00	16 00	✕17 00	✕18 10	19 10	✕20 30	23 00	..
10·7	Bugyi Plac tér[4]	3 32	4 32	5 25	..	..	..	11 32	..	14 07	15 02	16 02	17 02	18 12	19 22	20 32	23 02	..
11·3	Bugyi AMC[4]	3 34	4 34	5 27	..	..	..	11 34	..	14 09	15 04	16 04	17 04	18 14	19 24	20 34	23 04	..
12·0	Bugyi Buckák[2]	3 38	4 38	5 28	..	..	..	11 38	..	14 10	15 05	16 05	17 05	18 15	19 25	20 35	23 05	..
13·8	Alsóárnyapuszta[1]	3 39	4 39	5 32	..	..	..	11 39	..	14 14	15 09	16 09	17 09	18 19	19 29	20 39	23 09	..
17·0	Hévízárnyapuszta[1]	3 45	4 45	5 38	..	..	..	11 45	..	14 20	15 15	16 15	17 15	18 25	19 35	20 45	23 15	..
22·6	Taksony v. ú.	3 58	✕ 4 58	✕ 5 48	..	..	..	11 55	..	w14 25	w15 25	16 25	✕17 25	✕18 35	19 45	✕20 55	23 25	..
	Taksony 160a	4 21	✕ 5 11	5 56	..	..	..	12 11	..	..	..	w16 02	16 39	..	..	21 01	23 12	..
	Budapest 160a	5 20	✕ 6 10	6 55	..	..	..	13 10	..	..	..	w17 03	17 45	..	..	21 00	22 08	..
	Taksony 160a	..	..	7 34	..	..	..	14 30	..	14 30	✕15 30	16 40	✕17 30	✕18 50	✕20 00	21 35	23 37	..
	Kunszentmiklós-Tass 160a	..	..	8 37	..	..	..	15 28	..	✕15 28	✕16 36	17 38	✕18 27	✕19 54	✕21 01	22 32	0 34	..

w strombaton nem közlekedik s szerdán és strombaton közlekedik (ünnepnap nem) w a hét utolsó munkanapján közlekedik + munkaszüneti napokon közlekedik

1134 Dunaharaszti – Taksony

	Szigetszentmiklós Gyárt.	160a	3 32	..	5 04	5 39	6 04	6 48	..	8 19	..	10 30	..	† 12 25	13 22	14 25	15 00	15 49	16 24
	Dunaharaszti külső	252 e	3 48	..	5 20	5 56	6 21	7 04	..	8 35	..	10 46	..	12 41	13 38	14 41	15 16	15 58	16 39
	Budapest-Végháid	160a	3 20	4 25	4 50	5 19	5 42	✕ 6 34	..	8 00	..	10 15	..	12 05	13 05	14 10	14 50	15 30	16 13
	Dunaharaszti külső	252 e	3 37	5 02	5 25	5 55	6 20	✕ 7 10	..	8 36	..	10 52	..	12 42	13 41	14 46	15 26	16 07	16 39
Km	16 sz. AKÖV Budapest		670	660	650	640	672	652		652		642		674	664	654	676	666	656
0·0	Dunaharaszti külső v. ú.		✕ 4 45	✕ 5 10	✕ 5 35	✕ 5 59	6 25	7 15	..	✕ 8 40	..	10 55	..	✕12 45	13 42	14 50	✕15 30	✕ 16 10	✕ 16 40
0·8	Dunaharaszti Tanáchász[4]		4 46	5 11	5 36	6 00	6 26	7 16	..	8 41	..	10 56	..	12 46	13 44	14 51	15 31	16 11	16 41
1·4	Dunaharaszti Nógrádi u.[4]		4 47	5 12	5 37	6 01	6 27	7 17	..	8 42	..	10 57	..	12 47	13 45	14 52	15 32	16 12	16 42
1·9	Dunaharaszti alsó[4]		4 48	5 13	5 38	6 02	6 28	7 18	..	8 44	..	10 59	..	12 49	13 47	14 54	15 34	16 14	16 44
2·4	Taksony felső[4]		4 51	5 16	5 41	6 05	6 31	7 21	..	8 47	..	11 02	..	12 52	13 50	14 57	15 37	16 17	16 47
4·0	Taksony Tház[4]		4 52	5 17	5 42	6 06	6 32	7 22	..	8 49	..	11 04	..	12 54	13 52	14 59	15 39	16 19	16 49
4·4	Taksony végállomás		✕ 4 53	✕ 5 18	✕ 5 43	✕ 6 07	6 33	7 23	..	✕ 8 50	..	11 05	..	✕12 55	13 53	15 00	✕15 40	✕ 16 20	✕ 16 50

	Szigetszentmiklós Gyárt.	160a	..	17 10	18 00	..	18 46	..	✕19 30	..	20 07	..	21 11	..	22 37	..	23 30		23 30
	Dunaharaszti külső	252 e	..	17 26	18 16	..	19 04	..	✕19 45	..	20 22	..	21 27	..	22 53	..	23 46		23 45
	Budapest-Végháid	160a	✕16 39	17 15	17 51	..	18 49	..	19 10	..	20 00	..	20 56	..	22 30	..	23 20		23 50
	Dunaharaszti külső	252 e	✕17 05	17 42	18 18		19 07		19 46		20 37		21 33		23 06		23 57		0 27
Km	16 sz. AKÖV Budapest		646	636	678		668		658		648		638		628		618		620a
0·0	Dunaharaszti külső v. ú.		✕ 17 35	✕ 17 45	✕ 18 20	..	19 10	..	19 30	..	20 40	..	✕21 36	..	23 10	..	✕23 28		✕ 0 00
0·8	Dunaharaszti Tanáchász[4]		17 36	17 46	18 21	..	19 11	..	19 51	..	20 41	..	21 36	..	23 11	..	23 29		0 01
1·4	Dunaharaszti Nógrádi u.[4]		17 37	17 47	18 22	..	19 12	..	19 52	..	20 42	..	21 37	..	23 12	..	24 00		0 02
1·9	Dunaharaszti alsó[4]		17 39	17 49	18 24	..	19 14	..	19 54	..	20 44	..	21 39	..	23 14	..	0 02		0 04
2·4	Taksony felső[4]		17 42	17 52	18 27	..	19 17	..	19 57	..	20 47	..	21 42	..	23 17	..	0 05		0 07
4·0	Taksony Tház[4]		17 44	17 54	18 29	..	19 19	..	19 59	..	20 49	..	21 44	..	23 19	..	0 07		0 09
4·4	Taksony végállomás		17 45	✕17 55	✕18 30	..	19 20	..	20 00	..	20 50	..	✕21 45	..	23 20	..	✕ 0 08	..	0 40

Km	16 sz. AKÖV Budapest	679	669	659	649	677	667		657		647		676	665	655	675	663	653
0·0	Taksony végállomás	✕ 4 30	✕ 4 55	✕ 5 20	✕ 5 46	6 10	7 00	..	✕ 8 15	..	10 25	..	✕12 20	13 00	14 25	✕15 05	✕ 15 45	✕ 16 25
0·4	Taksony Tház[4]	4 31	4 56	5 21	5 47	6 11	7 01	..	8 16	..	10 26	..	12 21	13 01	14 26	15 06	15 46	16 26
1·9	Taksony felső[4]	4 35	4 58	5 23	5 49	6 13	7 03	..	8 18	..	10 28	..	12 23	13 03	14 28	15 08	15 48	16 28
2·5	Dunaharaszti alsó[4]	4 36	5 01	5 26	5 52	6 16	7 06	..	8 21	..	10 31	..	12 26	13 06	14 31	15 11	15 51	16 31
3·0	Dunaharaszti Nógrádi u.[4]	4 37	5 02	5 27	5 53	6 17	7 07	..	8 22	..	10 32	..	12 27	13 07	14 32	15 12	15 52	16 32
3·6	Dunaharaszti Tanáchász[4]	4 39	5 04	5 29	5 55	6 19	7 09	..	8 24	..	10 34	..	12 29	13 09	14 34	15 14	15 54	16 34
4·4	Dunaharaszti külső v. ú.	✕ 4 40	✕ 5 05	✕ 5 30	✕ 5 56	6 20	7 10	..	✕ 8 25	..	10 35	..	✕12 30	13 20	14 35	✕15 15	✕ 15 55	✕ 16 35
	Dunaharaszti külső	4 47	✕ 5 11	5 36	6 03	✕ 6 28	7 22	..	8 35	..	10 46	..	12 41	13 16	14 46	15 26	16 07	16 40
	Budapest Végháid	5 13	✕ 5 35	6 02	6 39	✕ 7 04	7 47	..	9 11	..	11 22	..	13 17	13 52	15 21	15 59	16 32	17 06
	Dunaharaszti külső	5 07	5 26	✕ 5 55	6 04	✕ 6 29	✕ 7 22	..	✕ 8 22	..	10 53	..	✕12 42	✕13 20	14 46	15 26	16 07	16 40
	Szigetszentmiklós Gyárt.	5 29	5 40	✕ 6 10	6 32	✕ 6 54	✕ 7 38	..	✕ 8 42	..	11 07	..	✕12 57	✕13 45	15 01	15 41	16 22	16 55

Km	16 sz. AKÖV Budapest	643	633	623		661	651		641		631		621		611		
0·0	Taksony végállomás	17 00	✕17 30	✕18 00	..	18 40	19 20	..	20 20	..	✕21 00	..	22 50	..	23 30	..	..
0·4	Taksony Tház[4]	17 01	17 31	18 01	..	18 41	19 21	..	20 21	..	21 01	..	22 51	..	23 31	..	..
1·9	Taksony felső[4]	17 03	17 33	18 03	..	18 43	19 23	..	20 23	..	21 03	..	22 53	..	23 33	..	..
2·5	Dunaharaszti alsó[4]	17 06	17 36	18 06	..	18 46	19 26	..	20 26	..	21 06	..	22 56	..	23 36	..	..
3·0	Dunaharaszti Nógrádi u.[4]	17 07	17 37	18 07	..	18 47	19 27	..	20 27	..	21 07	..	22 57	..	23 37	..	..
3·6	Dunaharaszti Tanáchász[4]	17 09	17 39	18 09	..	18 49	19 29	..	20 29	..	21 09	..	22 59	..	23 39	..	..
4·4	Dunaharaszti külső v. ú.	17 10	✕17 40	✕18 10	..	18 50	19 30	..	20 30	..	✕21 10	..	23 00	..	23 40	..	..
	Dunaharaszti külső	17 15	17 45	18 16	..	19 04	19 33	..	20 45	..	21 16	..	23 10	..	23 46	..	..
	Budapest-Végháid	17 49	18 18	18 52	..	19 40	20 09	..	21 22	..	21 52	..	23 46	..	0 22	..	..
	Dunaharaszti külső	17 26	17 42	18 18	..	18 56	20 07	..	20 37	..	21 33	..	23 27	..	23 57	..	..
	Szigetszentmiklós Gyárt.	17 44	17 57	18 35	..	19 11	20 22	..	20 52	..	21 48	..	23 41	..	0 12	..	..

+ munkaszüneti napokon

Declassified in Part - Sanitized Copy Approved for Release @ 50-Yr 2013/08/26 : CIA-RDP81-01043R002400040001-6

Declassified in Part - Sanitized Copy Approved for Release @ 50-Yr 2013/08/26 : CIA-RDP81-01043R002400040001-6

1135 Budapest – Alsónémedi / Üllő – Ócsa – Újlengyel

Km	Km	16 sz. AKÖV Budapest	970	960	952	962	972	964	934	936	926	976	978	968	938a	958	928a
0·0		**Budapest** Nagyvárad tér 1130a									✕15 05						+ 21 05
	0·0	**Pestlőrinc** Bécsi tér	..	..	..	..	..	..	ш12 50	❡15 04	..	..	..	..	+ 19 50	..	..
	2·7	Vecsés Kölcsei Ferenc u.[4]	..	..	..	Sorokásról 1. az	Sorokásról 1. az	Sorokásról 1. az	12 58	15 12	..	..	..	..	19 58	..	..
	4·1	Vecsés F. Szőv. bolt	..	..	..	1130a az. menet	1130a az. menet	1130a az. menet	13 00	15 14	..	..	..	..	20 00	..	..
	9·9	**Üllő** Tanácsház	..	..	..				13 11	15 26	..	..	..	..	20 11	..	..
	10·5	Üllő 24. sz. F. szov. bolt	..	..	..				13 12	15 28	..	..	..	..	20 12	..	..
	13·9	Üllő Áll. Gépállomás[3]	..	..	..				13 18	15 32	..	..	..	..	20 18	..	..
	15·0	Áll. iskola[4]	..	..	..				13 20	15 34	..	..	..	..	20 20	..	..
	16·0	H. Kovács I. Term. Szöv.[4]	..	..	..				13 22	15 36	..	..	..	..	20 22	..	..
	18·5	Felsőpakonyi ütelep.[4]	..	..	..				13 27	15 41	..	..	..	..	20 27	..	..
	21·0	Alsópakonyi Áll. Gazdaság[4]	..	..	..				13 31	15 45	..	..	..	..	20 31	..	..
	26·1	**Ócsa** Tanácsház	..	..	..				13 42	15 54	..	..	..	..	20 40	..	..
22·0		**Alsónémedi** Iskola tér 1130a	..	..	..	7 13	❡ 7 38	❡13 48			..15 48	..	..	..		..	21 48
23·0		Alsónémedi öcsai elág.	..	..	..	7 15	7 41	13 50			15 50	..	..	..		..	21 50
25·3		Tőzegkitermelő telep[3]	..	..	..	7 20	7 45	13 54			15 54	..	..	..		..	21 54
26·3	26·6	0·0 Ócsa Szabadság tér	..	..	..	7 22	7 47	13 56	13 35	▲15 55	15 56	..	..	..	+ 20 41	..	21 56
		0·7 **Ócsa** Gimnázium	..	..	..	7 23	7 48	❡13 57	13 36	15 56	15 57	..	..	..	❡.	..	..
		1·2 **Ócsa** v. á.	..	..	..	7 24	(	❡.	ш13 37	❡15 57	(	..	..	..	(	..	..
		Ócsa	..	..	..	*7 49*	*9 09*	..	*ш13 59*	*✕16 12*	*17 09*	..	..	..	..	..	..
		Dabas	..	..	..	*8 20*	*9 40*	..	*ш14 30*	*✕16 43*	*17 40*	..	..	..	..	..	..
		1·2 **Ócsa** v. á.	..	..	..	7 30	(	(			(	..	..	..		..	(
		0·7 **Ócsa** Gimnázium	..	..	..	7 31	7 55	..	..	..	16 07	..	..	..	..	..	..
26·–	26·6	0·0 Ócsa Szabadság tér	..	..	..	7 32	7 56	..	..	..	▲16 09	..	..	..	..	..	21 56
29·8	29·1	**Ócsa** Tház	..	..	..	7 33	❡ 7 58	..	..	..	16 10	..	..	..	..	..	22 04
29·9	29·2	Ócsai szőlők[4]	..	..	..	❡.	❡.	..	..	..	16 16	..	..	..	..	..	22 09
37·3	36·6	**Inárcs-Kakucs** v. á.	..	..	..				..	..	16 28	..	..	..	..	..	22 22
		Budapest	✕22 45	✕22 45	..	..	..	..	..	..	*✕14 50*	*15 35*	*16 35*	*✝17 45*	..	*19 15*	*ш 20 40*
		Inárcs-Kakucs	*✕ 0 29*	*✕ 0 29*	..	..	..	..	..	..	*✕16 32*	*17 29*	*18 18*	*✝19 29*	..	*20 59*	*ш 22 24*
27·2	39·5	**Inárcs-Kakucs** v. á.	✕ 3 20	✕ 4 06	✕ 5 50						16 35	✕17 45	✕18 28	✝19 35	..	ш 21 00	22 30
40·3	39·6	Inárcsi elág.[4]	3 28	4 13	5 55	..	..	..	..	..	16 40	17 50	18 33	19 41	..	21 05	22 35
42·3	41·6	Kakucs felső[4]	3 29	4 17	5 59	..	..	..	..	..	16 44	17 54	18 36	19 44	..	21 09	22 39
43·3	42·6	Kakucs F. Szöv. vend.	3 31	4 19	6 01	..	..	..	..	..	16 47	17 57	18 38	19 46	..	21 12	22 42
44·3	43·6	Kakucs alsó[4]	3 33	4 21	6 03	..	..	..	..	..	16 49	17 59	18 42	19 50	..	21 14	22 44
46·8	46·1	Újhartyán felső[4]	3 37	4 25	6 07	..	..	..	..	..	16 54	18 04	18 47	19 51	..	21 18	22 48
47·0	46·6	**Újhartyán** F. Szöv. vend.	✕ 3 38	❡ 4 26	6 08	..	..	..	..	..	16 55	✕18 05	18 48	19 52	..	21 20	22 50
47·8	47·1	Újhartyán alsó[4]	❡.	4 27	6 09	..	..	..	..	..	16 56	❡.	18 49	19 53	..	21 21	22 51
51·8	51·1	Újlengyel felső[4]	..	4 33	6 15	..	..	..	..	..	17 03	..	18 50	19 58	..	21 28	22 58
52·4	51·6	Újlengyel Rákóczi u.[4]	..	4 34	6 16	..	..	..	..	..	17 05	..	18 51	19 59	..	21 29	22 59
52·8	52·1	**Újlengyel** Áll. iskola	..	✕ 4 35	✕ 6 17	..	..	..	..	..	✕17 06	..	✕18 52	✝20 00	..	ш 21 30	+ 23 00

ш szombaton nem közlekedik ❡ iskolaköteles napokon ш a hét utolsó munkanapján + munkaszüneti napokon
✝ a hét utolsó munkanapja kivételével munkanapokon ▲ csatlakozás Üllőn át Bp. Nagyvárad tér felől Újlengyel felé

1135 Újlengyel – Ócsa – Alsónémedi / Üllő – Budapest

Km	Km	16 sz. AKÖV Budapest	969a	979	969		937	927		957	972	965		963	953	971	931a	941
0·0	0·0	**Újlengyel** alt. iskola	✕ 2 40	..	✕ 4 40	..	..	6 40	..	..	..	..	..	..	✕ 17 10	..	..	✕ 18 50
0·5	0·5	Újlengyel Rákóczi u.[4]	2 41	..	4 41	..	..	6 41	..	..	..	..	..	..	17 11	..	..	18 50
1·0	1·0	Újlengyel felső[4]	2 49	..	4 49	..	..	6 42	..	..	..	..	..	..	17 12	..	..	18 51
5·0	5·0	Újhartyán alsó[4]	2 49	..	4 49	..	..	6 49	..	..	..	..	..	..	17 19	..	..	19 04
5·5	5·5	**Újhartyán** F. Szöv. vend.	2 51	✕ 3 45	4 51	..	..	6 51	..	..	..	..	..	..	17 21	✕ 18 07	..	19 06
6·0	6·0	Újhartyán felső[4]	2 52	3 47	4 52	..	..	6 52	..	..	..	..	..	..	17 22	18 08	..	19 07
8·0	8·0	Kakucs alsó[4]	2 56	3 51	4 56	..	..	6 56	..	..	..	..	..	..	17 26	18 13	..	19 12
9·0	9·0	Kakucs F. Szöv. vend.	2 59	3 54	4 59	..	..	6 59	..	..	..	..	..	..	17 29	18 14	..	19 13
10·5	10·5	Kakucs felső[4]	3 01	3 56	5 01	..	..	7 01	..	..	..	..	..	..	17 31	18 16	..	19 15
12·5	12·5	Inárcsi elág.[4]	3 05	4 00	5 05	..	..	7 05	..	..	..	..	..	..	17 35	18 20	..	19 19
15·5	15·5	**Inárcs-Kakucs** v. á.	✕ 3 10	✕ 4 05	✕ 5 10	..	..	7 10	..	..	..	..	..	..	✕ 17 40	✕ 18 25	..	✕ 19 25
		Inárcs-Kakucs	*3 43*	*✕ 4 33*	*5 18*	..	..	*7 28*	..	..	..	..	..	..	*18 42*	*18 42*	..	*19 97*
		Budapest	*5 25*	*✕ 6 23*	*7 00*	..	..	*9 20*	..	..	..	..	..	..	*20 25*	*20 25*	..	*21 90*
15·5	15·5	**Inárcs-Kakucs** v. á.	..	..	..	..	..	7 19	..	..	..	..	..	..	..	..	..	..
22·9	22·9	Ócsai szőlők[4]	..	..	..	..	..	7 31	..	..	..	..	..	..	..	..	..	..
26·0	26·0	**Ócsa** Tanácsház	..	..	..	..	▲	7 36	..	❡ 8 50	..	..	..	..	..	..	..	..
26·5	26·5	0·0 Ócsa Szabadság tér	..	..	..	..	..	7 37	..	8 51	..	..	..	..	..	..	..	..
		0·7 **Ócsa** Gimnázium	..	..	..	..	❡	7 38	..	..	..	..	..	..	..	..	..	..
		1·2 **Ócsa** v. á.	..	..	..	..	(	(	..	(	..	..	..	..	..	..	..	..
		Dabas	..	..	..	..	..	*5 37*	..	*11 47*	*11 47*	..	*15 19*	..	..	..	..	..
		Ócsa	..	..	..	..	..	*6 06*	..	*12 16*	*12 16*	..	*15 56*	..	..	..	..	..
		1·2 **Ócsa** v. á.	..	..	..	..	..	(	..	ш13 20	(	..	(	..	..	..	..	..
		0·7 **Ócsa** Gimnázium	..	..	..	..	❡	7 40	..	ш13 21	❡14 20	..	✝16 15	..	..	..	..	..
26·5	26·5	0·0 Ócsa Szabadság tér	..	..	..	..	..	7 57	..	❡ 8 52	13 54	❡14 24	..	16 19	..	..	20 52	..
27·5		Tőzegkitermelő telep[3]	..	..	..	..	..	7 59	..	✕ 8 54	13 56	14 26	..	16 21	..	..	20 54	..
29·8		Alsónémedi öcsai elág.	..	..	..	..	..	8 04	..	9 00	14 00	14 30	..	16 30	..	..	21 00	..
30·8		**Alsónémedi** Iskola tér 1130a	..	..	..	..	..	8 07	..	9 03	ш14 03	❡14 33	..	✝16 33	..	..	✝ 21 03	..
	26·0	**Ócsa** Tanácsház	..	..	..	..	▲	7 40										
	31·1	Alsópakonyi Áll. Gazdaság[4]	..	..	..	..		7 50										
	33·3	Felsőpakonyi ütelep.[4]	..	..	..	..		7 54										
	36·1	H. Kovács I. Term. Szöv.[4]	..	..	..	..		8 00										
	37·1	Áll. iskola[4]	..	..	..	..		8 02										
	38·2	Üllői Áll. Gépállomás[3]	..	..	..	..		8 05										
	41·6	Üllő 24. sz. F. Szöv. bolt[4]	..	..	..	..		8 12										
	42·2	**Üllő** Tanácsház	..	..	..	..		8 14										
	48·0	Vecsés F. Szöv. bolt	..	..	..	..		8 23										
	48·6	Vecsés Kölcsei Anna u.	..	..	..	..		8 25										
	52·1	**Pestlőrinc** Bécsi tér	..	..	..	..		8 35										
55·8		**Budapest** Nagyvárad tér 1130a	..	..	..	..		8 45		✕ 9 45								

❡ iskolaköteles napokon ш a hét utolsó munkanapján + munkaszüneti napokon ✝ a hét utolsó munkanapja kivételével munkanapokon
▲ csatlakozás Újlengyel felől Üllőn át Bp. Nagyvárad tér felé

Declassified in Part - Sanitized Copy Approved for Release @ 50-Yr 2013/08/26 : CIA-RDP81-01043R002400040001-6

Declassified in Part - Sanitized Copy Approved for Release @ 50-Yr 2013/08/26 : CIA-RDP81-01043R002400040001-6

1140a Budapest–Üllő–Monor

Km	16 sz. AKÖV Budapest	330	430	340	446	350	452	720	332	432	342	442
0·0	**Budapest** Nagyvárad tér							5 40				
11·4	**Pestszentlőrinc** Béke tér	X 4 45	X 5 00	X 5 15	X 5 30	X 5 45	X 6 00	6 04	X 6 15	X 6 20	X 6 45	X 7 00
15·9	Vecsés Koltói A. u.[4]	4 56	5 10	5 25	5 40	5 55	6 10	6 12	6 25	6 40	6 55	7 10
	17·3 **Vecsés** Árpád u.[4]											
16·7	**Vecsés** Földm. Szöv.	X 4 57	X 5 12	X 5 27	X 5 42	X 5 57	X 6 12	6 14	X 6 27	X 6 42	X 6 57	X 7 12
22·3	**Üllő** Th.	d.	d.	d.	d.	d.	d.	6 24	d.	d.	d.	d.
26·1	Hosszúberekpéteri Italbolt[3]							6 30				
30·5	**Monor** v. á. bej. út[4]							6 38				
31·7	**Monor** Főtér							6 40				

Km	16 sz. AKÖV Budapest	742	352	452	362	662	462	372	732	472	332b	662b
0·0	**Budapest** Nagyvárad tér	6 40				7 40			8 40			9 40
11·4	**Pestszentlőrinc** Béke tér	7 04	X 7 15		7 30	8 04	X 8 15	8 45	9 04	9 15	9 45	10 04
15·9	Vecsés Koltói A. u.[4]	7 12	7 25		7 40	8 12	8 25	8 55	9 12	9 25	9 55	10 12
	17·3 **Vecsés** Árpád u.				7 45		X 8 30	9 00				
16·7	**Vecsés** Földm. Szöv.	7 14	X 7 27		7 57	8 14	d.	d.	9 14	9 27	9 57	10 14
22·3	**Üllő** Th.	7 24	d.		d.	8 24			9 24	d.	d.	10 24
26·1	Hosszúberekpéteri Italbolt[3]	7 30				8 30			9 30			10 30
30·5	**Monor** v. á. bej. út[4]	7 38				8 38			9 38			10 38
31·7	**Monor** Főtér	7 40				8 40			9 40			10 40

Km	16 sz. AKÖV Budapest	432b	832	342b		654	334	934	664	434	734	444
0·0	**Budapest** Nagyvárad tér		X 10 40						12 40		13 40	
11·4	**Pestszentlőrinc** Béke tér	10 30	11 06	11 30		12 04	12 33	m12 50	13 04	13 30	14 04	14 30
15·9	Vecsés Koltói A. u.[4]	10 40	11 12	11 40		12 12	12 40	12 58	13 12	13 40	m14 12	14 40
	17·3 **Vecsés** Árpád u.			11 45			12 45			13 45		
16·7	**Vecsés** Földm. Szöv.	10 42	11 14			12 14	d.	13 00	13 14	d.	14 14	14 42
22·3	**Üllő** Th.	d.	11 24			12 24		m13 11	13 24		14 24	d.
26·1	Hosszúberekpéteri Italbolt[3]		11 30			12 30			13 30		14 30	
30·5	**Monor** v. á. bej. út[4]		11 38			12 38			13 38		14 38	
31·7	**Monor** Főtér		11 40			12 40			13 40		14 40	

Km	16 sz. AKÖV Budapest		754		936		436		336	736	646		456		366	726	466	376
0·0	**Budapest** Nagyvárad tér		14 40							m15 40	x15 40					16 40		
11·4	**Pestszentlőrinc** Béke tér		15 05		15 04		15 30		16 00	16 04	16 04		16 30		17 00	17 04	m17 15	17 30
15·9	Vecsés Koltói A. u.[4]		15 12		15 12		15 40		16 10		16 12		16 40		17 10	17 12	17 25	17 40
	17·3 **Vecsés** Árpád u.												16 45					
16·7	**Vecsés** Földm. Szöv.		15 15		15 14		15 42		16 12		16 14				17 12	17 14	m17 27	17 42
22·3	**Üllő** Th.		15 24		15 25		d.		d.		16 24		d.		d.	17 24		d.
26·1	Hosszúberekpéteri Italbolt[3]		15 30		15 30						16 30					17 30		
30·5	**Monor** v. á. bej. út[4]		15 38								16 38					17 38		
31·7	**Monor** Főtér		15 40								16 40					17 40		

Km	16 sz. AKÖV Budapest	466	436	746	336	446	346	656	356	736	936a	456	636		678b	668	728	648
0·0	**Budapest** Nagyvárad tér			17 40				18 40		19 40			20 50		21 40	22 20	22 50	0 00
11·4	**Pestszentlőrinc** Béke tér	17 45	18 00	18 04	18 15	18 30	18 45	19 04	19 30	20 04	19 50	20 30	21 14		22 04	22 44	23 14	0 24
15·9	Vecsés Koltói A. u.[4]	17 55	18 10	18 12	18 25	18 40	18 55	19 12	19 40	20 12	19 58	20 40	21 22		22 12	22 52	23 22	0 32
	17·3 **Vecsés** Árpád u.					18 45	19 00											
16·7	**Vecsés** Földm. Szöv.	17 57	18 12	18 14	18 27	d.	d.	19 14	19 42	20 14	20 00	20 42	21 24		22 14	22 54	23 24	0 34
22·3	**Üllő** Th.	d.	d.	18 24	d.			19 24	d.	20 24	20 10	d.	21 34		22 24	23 04	23 34	0 44
26·1	Hosszúberekpéteri Italbolt[3]			18 30				19 30		20 30	20 16		21 40		22 30	23 10	23 40	0 50
30·5	**Monor** v. á. bej. út[4]			18 38				19 38		20 38	20 24		21 48		22 38	23 18	23 48	0 58
31·7	**Monor** Főtér			18 40				19 40		20 40	20 26		21 50		22 40	23 20	23 50	1 00

u a hét utolsó munkanapján + munkaszüneti napokon ❣ hétfőtől nemtelig (kin. nem közl.)

Km	M.-idő	Megállóhelyek
0·0		**Budapest** Nagyvárad tér
1·8	2	Bp. Könyves Kálmán körút[4]
3·0	2	Bp. Ecseri út[3]
5·0	3	Kispest Kossuth tér
6·4	3	Vörös Csillag Traktorgyár[3]
7·1	1	Marx utca[3]
8·9	2	Pestszentlőrinc Szarvasvarda[3]
11·4	4	**Pestszentlőrinc** Béke tér
12·5	2	Pestszentlőrinc Laktanya[3]
13·4	2	Vecsés sorompó[3]
15·2	3	Vecsés Strandfürdő[3]
15·9	1	Vecsés Kolt[3]ói A. u.[3]
16·7	2	**Vecsés** Tanácsház[3]
17·0	1	Vecsés, Vashíd[3]
17·3	1	**Vecsés** Árpád u.
16·7	2	**Vecsés** Földm. Szöv.
21·0	7	Üllő felső[3]
21·4	1	Üllő Baross u.[3]
22·3	1	**Üllő** Th.
23·1	2	Üllő alsó[3]
26·1	4	Hosszúberekpéteri Italbolt[3]
28·6	2	Szőlős út[3]
27·6	2	Studenz tanya[3]
29·5	3	Monor Újtelep[3]
30·0	1	Luxemburg Róza u.[3]
30·5	1	Monor v. á. bej. út[3]
31·7	2	**Monor** Főtér

1140a Monor–Üllő–Budapest

Km	16 sz. AKÖV Budapest	339	439	739	349	449	749	359	459	669	337	407
0·0	**Monor** Főtér			4 25			4 50			5 20		
1·2	Monor v. á. bej. út			4 29			4 52			5 22		
5·6	Hosszúberekpéteri elág.[3]			4 35			5 00			5 22		
9·4	**Üllő** Th.			4 42			5 07			5 30		
15·0	**Vecsés** Földm. Szöv.	X 4 30	X 4 45	4 52	X 5 00	X 5 15	5 17	X 5 30	X 5 45	5 37		
0·0	**Vecsés** Árpád u.									5 47	X 6 00	X 6 15
15·8	1·4 Vecsés Kolt[3]ói A. u.[3]	4 32	4 47	4 54	5 02	5 17	5 19	5 32	5 47	5 49	6 02	6 17
20·3	**Pestszentlőrinc** Béke tér	X 4 42	X 4 57	5 05	X 5 12	X 5 27	5 30	X 5 42	X 5 57	6 00	X 6 12	X 6 27
31·7	**Budapest** Nagyvárad tér			5 25			5 50			6 20		

Km	16 sz. AKÖV Budapest	729	347	447	849	357	457	719	367	467	377	
0·0	**Monor** Főtér	6 00			6 30			7 00				
1·2	Monor v. á. bej. út	6 02			6 32			7 02				
5·6	Hosszúberekpéteri elág.[3]	6 10			6 40			7 10				
9·4	**Üllő** Th.	6 17			6 47			7 17				
15·0	**Vecsés** Földm. Szöv.	6 27	X 6 30	X 6 45	6 57	7 00	X 7 15	7 27	7 30		8 00	
0·0	**Vecsés** Árpád u.											
15·8	1·4 Vecsés Kolt[3]ói A. u.[3]	6 29	6 32	6 47	6 59	7 02	7 17	7 29	7 32		8 02	
20·3	**Pestszentlőrinc** Béke tér	6 40	X 6 42	X 6 57	7 10	7 12	X 7 27	7 40	7 42		8 12	
31·7	**Budapest** Nagyvárad tér	7 00			7 30			8 00				

Km	16 sz. AKÖV Budapest	937	617	477	337b	647	437b	347b	657	447b	637	335
0·0	**Monor** Főtér	8 00			9 00			10 00		11 00		
1·2	Monor v. á. bej. út	8 02			9 02			10 02		11 02		
5·6	Hosszúberekpéteri elág.[3]	8 10			9 10			10 10		11 10		
9·4	**Üllő** Th.	8 17			9 17			10 17		11 17		
15·0	**Vecsés** Földm. Szöv.	8 27			9 27	9 30	10 00	10 27	11 00	11 27		
0·0	**Vecsés** Árpád u.		X 8 35									
15·8	1·4 Vecsés Kolt[3]ói A. u.[3]	8 29	8 39	8 40	9 10	9 29	9 32	10 02	10 29	11 02	11 29	12 00
20·3	**Pestszentlőrinc** Béke tér	8 35	8 40	X 8 50	9 20	9 40	9 42	10 12	10 40	11 12	11 40	12 15
31·7	**Budapest** Nagyvárad tér		+ 9 00			10 00					12 00	

Km	16 sz. AKÖV Budapest	727		345	645	445	725		455			835		433		333		
0·0	**Monor** Főtér	12 00			13 00		14 00					15 00						
1·2	Monor v. á. bej. út	12 02			13 02		14 02					15 02						
5·6	Hosszúberekpéteri elág.[3]	12 10			13 10		14 10					15 10						
9·4	**Üllő** Th.	12 17			13 17		14 17					15 17						
15·0	**Vecsés** Földm. Szöv.	12 27			13 27		14 27					15 27						
0·0	**Vecsés** Árpád u.			13 00		14 00								15 45		16 15		
15·8	1·4 Vecsés Kolt[3]ói A. u.[3]	12 29		13 05	13 29	14 05	14 29					15 29						
20·3	**Pestszentlőrinc** Béke tér	12 40		13 15	13 40	14 15	14 40					15 40		15 47		16 17		
31·7	**Budapest** Nagyvárad tér	13 00					15 00					16 00		15 57		16 27		

Km	16 sz. AKÖV Budapest	453	715	363	623	463	373	461	441	723	341	451	351	651	741	461b	641	621
0·0	**Monor** Főtér		16 20		17 00					18 00				19 00	20 00		21 00	22 00
1·2	Monor v. á. bej. út		16 22		17 02					18 02				19 02	20 02		21 02	22 02
5·6	Hosszúberekpéteri elág.[3]		16 30		17 10					18 10				19 10	20 10		21 10	22 10
9·4	**Üllő** Th.		16 37		17 17					18 17				19 17	20 17		21 17	22 17
15·0	**Vecsés** Földm. Szöv.		16 47	17 15	17 27		17 30	17 45	18 00	18 27				19 27	20 27		21 27	22 27
0·0	**Vecsés** Árpád u.	16 50									18 30					20 45		
15·8	1·4 Vecsés Kolt[3]ói A. u.[3]	16 55	16 49	17 17	17 29		17 32	17 47	18 02	18 17		18 29	18 32	18 55	19 10		20 29	20 47
20·9	**Pestszentlőrinc** Béke tér	17 05	17 00	17 27	17 40		17 42	17 57	18 12	18 27		18 40	18 42	19 05	19 20		20 40	20 57
31·7	**Budapest** Nagyvárad tér		17 20		18 00					19 00					20 00		21 00	

Km	M.-idő	Megállóhelyek
0·0		**Monor** Főtér
1·2	4	Monor v. á. bej. út
1·7	1	Luxemburg Róza u.[3]
2·2	1	Monor Újtelep[3]
3·9	3	Studenz tanya[3]
5·1	2	Szélas út[3]
5·6	1	Hosszúberekpéteri Italbolt[3]
8·6	4	Üllő alsó[3]
9·4	2	Üllő Th.
10·3	1	Üllő Baross u.
10·7	1	Üllő felső[3]
15·7	7	**Vecsés** Földm. Szöv.
		0·0 **Vecsés** Árpád u.
		0·3 1 Vecsés, vashíd[3]
		0·6 1 Vecsés Tanácsház[3]
15·8	2	1·4 2 Vecsés Kolt[3]ói A. u.[3]
16·5	1	Vecsés Strandfürdő[3]
18·3	3	Vecsés sorompó[3]
19·2	2	Pestszentlőrinc Laktanya[3]
20·3	2	**Pestszentlőrinc** Béke tér
22·6	4	Pestszentlőrinc Szarvasvarda[3]
24·6	2	Marx utca[3]
25·3	1	Vörös Csillag Traktorgyár[3]
26·7	3	Kispest Kossuth tér[3]
29·9	6	Bp. Ecseri út[3]
30·9	2	Bp. Könyves Kálmán krt.[3]
31·7	2	**Budapest** Nagyvárad tér

d a hét utolsó munkanapján és munkaszüneti napokon közlekedik + munkaszüneti napokon közlekedik *u* a hét utolsó munkanapján közlekedik

Declassified in Part - Sanitized Copy Approved for Release @ 50-Yr 2013/08/26 : CIA-RDP81-01043R002400040001-6

Declassified in Part - Sanitized Copy Approved for Release @ 50-Yr 2013/08/26 : CIA-RDP81-01043R002400040001-6

1148 Budapest–Monor–Nagykáta

Km		16 sz. ÁKÖV Budapest	770	760	740	760b	730	750			720	742	752	732	372	344		764	734
0·0		**Budapest** Nagyvárad tér									5 40	6 40		8 40					✕13 40
11·4		**Pestszentlőrinc** Béke tér									6 04	7 04		9 04					14 04
31·7	0·0	**Monor** Főtér									6 40	7 40		9 40					14 40
	1·2	Monor v. á. elág.[2]									7 42	9 15		9 45				✕ 14 30	✕14 42
	1·6	**Monor** v. á.									7 44	9 17		9 47				14 32	14 44
											7 45	9 18		9 48				14 33	14 45
		Budapest 100a									*6 28*	*8 09*		*8 20*				✕ *13 12*	✕*13 12*
		Monor									*7 31*	*9 22*		*9 22*				✕ *14 35*	✕*14 35*
	1·6	**Monor** v. á.									7 50	9 25		9 50				14 40	14 50
	1·2	Monor v. á. elág.[2]									7 51	9 26		9 51				14 41	14 51
31·7	0·0	**Monor** Főtér									7 53	9 28		9 53				14 43	14 53
37·7		Vár út	✕ 3 00	✕ 3 00	✕ 3 50		✕ 4 30	♿ 6 00			6 50	7 55	9 30	9 55	✕11 00	✕13 00		14 45	14 55
38·6	0·0	Gombai elág.[2]	3 10	3 10	4 00		4 40	6 10			7 00	8 05	9 40	10 05	11 10	13 10		14 55	15 05
			3 11	3 11	4 01		4 41	6 11			7 01	8 06	9 41	10 06	11 11	13 11		14 56	15 06
	1·0	**Gomba** Tház		✕ 3 15	✕ 4 05		✕ 4 45					8 08	9 45		✕11 15	13 15		✕ 15 00	
39·6	0·0	Gombai elág.[2]	3 11					6 11			8 10					✕13 20			
43·0		**Bénye** MÁVAUT váróterem	✕ 3 16					♿ 6 16			8 17			10 11					15 07
46·1		Kava MÁVAUT váróterem	*é.*					*é.*			7 16	*é.*		10 21					15 10
47·7		**Pánd** MÁVAUT váróterem				*é* 2 45					7 25			✕10 35					15 20
50·5		Pánd Ürtelep[2]				2 47					7 27			10 37					✕15 26
52·3		Salygói hegytetői[2]				2 50					7 30			10 40					*é.*
54·9		Új út[2]				2 52					7 32			10 42					
55·1		Tarjánbicske vasútiőr[2]				2 54					7 34			10 44					
56·1	0·0	**Tápióbicske** Th.				3 00					7 40			10 50					
		3/7 Taxtmarton Aranyosok[2]																	
		5·6 **Tápiószentmárton** Posta																	
57·3		Tarjánbicske Juhász vend.[2]				3 03					7 43			10 53					
58·3		K.-Jókúti út[2]				3 06					7 46			10 56					
58·9		Hanolik dűlő[2]				3 07					7 47			10 57					
63·4		**Nagykáta** v. á. ▽				*é* 3 15					7 55			✕11 05					
		Nagykáta 120a				*5 50*					*8 20*								
		Budapest				*5 53*					*10 22*								

Km		16 sz. ÁKÖV Budapest	776	754	744	346	736	766	756a	726	756b	758a	768	768a	738		748	728a	728
0·0		**Budapest** Nagyvárad tér		✕14 40			✕15 40			16 40							19 40	20 50	22 50
11·4		**Pestszentlőrinc** Béke tér		15 04			16 04			17 04							20 04	21 14	23 14
31·7	0·0	**Monor** Főtér		15 40		▼16 40	16 36			17 40								21 50	23 50
	1·2	Monor v. á. elág.[2]	✕15 20	✕15 42		15 42		✕17 00	✕17 00	✕17 42	✕17 40			▼18 50	▼18 50		20 38		23 55
	1·6	**Monor** v. á.	15 22	15 44		15 44		17 02	17 02	17 44	17 42			18 52	18 52				23 57
			15 23	15 45		15 45		17 03	17 03	17 45	17 43			18 53	18 53		20 40		23 58
		Budapest 100a	*✕14 25*	*✕14 25*	*✕14 03*	*✕14 25*		*15 43*	*15 43*	*✕16 45*	*✕16 45*			*✕17 26*	*✕17 35*	*✕17 35*	*19 05*		*22 28*
		Monor	*✕15 20*	*✕15 47*	*✕16 08*	*✕15 47*		*17 07*	*17 07*	*✕17 49*	*✕17 49*			*✕18 25*	*✕19 07*	*✕19 07*	*20 27*		*23 48*
	1·6	**Monor** v. á.	15 25	15 50	✕16 10	15 50		17 10	17 10	✕17 52	17 52			▼18 37	19 10	19 10	20 42		0 00
	1·2	Monor v. á. elág.[2]	15 27	15 52	16 12	15 52		17 12	17 12	17 53	17 53			18 39	19 12	19 12	20 43		0 02
31·7	0·0	**Monor** Főtér	✕15 28	15 53	16 13	15 53		17 13	17 13	17 55	17 55			✕18 40	19 13	✕19 13	20 45		0 03
37·7		Vár út	15 30	15 55	16 15	16 00	✕16 37	17 14	17 20	17 57	17 57	✕18 10	✕18 41	19 15	19 15		20 50	+ 21 55	0 04
38·6	0·0	Gombai elág.[2]	15 40	16 05	16 25	16 10	16 47	17 24	17 30	18 07	18 07	18 20	18 51	19 25	19 25		21 00	22 05	0 14
			15 41	16 06	16 26	16 11	16 48	17 25	17 31	18 08	18 08	18 21	18 52	19 26	19 26		21 01	22 06	0 15
	1·0	**Gomba** Tház	15 45			16 15		17 30			18 12		18 55		19 30		21 05		0 19
						▼16 20													
38·6	0·0	Gombai elág.[2]		16 06	16 27		16 48		17 31	18 08		18 21		19 26			21 06		0 20
40·0		**Bénye** MÁVAUT váróterem		16 10	w16 31		16 52		17 35	18 13		✕18 25		19 29			21 12	22 07	0 24
46·1		Kava MÁVAUT váróterem		16 20	*é.*		17 02		17 47	18 24		*é.*		*é.*			21 18	22 13	0 28
49·7		**Pánd** MÁVAUT váróterem		✕16 25			✕17 10		✕17 54	18 33							21 27	22 22	0 38
50·5		Pánd Ürtelep[2]		*é.*			*é.*		*é.*	18 35							21 35	22 30	0 45
52·3		Salygói hegytetői[2]								18 38								22 32	*é.*
54·0		Új út[2]								18 40								22 34	
55·1		Tarjánbicske vasútiőr[2]								18 42								22 37	
56·1	0·0	**Tápióbicske** Th.								18 47								22 39	
		3/7 Taxtmarton Aranyosok[2]																22 44	
		5·6 **Tápiószentmárton** Posta								18 54								22 51	
57·3		Tarjánbicske Juhász vend.[2]								18 58								+ 22 55	
58·3		K.-Jókúti út[2]								*é.*								*é.*	
58·9		Hanolik dűlő[2]																	
63·4		**Nagykáta** v. á. ▽																	
		Nagykáta 120a																	
		Budapest																	

Érvh. megj.: 394 Bénye felső szombathely (ún. nem közl.)

e a hét első munkanapján — h hétfőn, szerdán és szombaton (ún. nem) — s szombaton nem közlekedik — x szerdán, ▼ a hét utolsó munkanapján és munkaszüneti napokon nem közlekedik — † munkaszüneti napokon

1148 Nagykáta–Monor–Budapest

Km		16 sz. ÁKÖV Budapest	779	769	749	749a	739	729	769b		719	379	767	377	727	757	725	763
		Budapest 120a						*e 23 38*										
		Nagykáta						*e 1 34*						*10 02*				
0·0		**Nagykáta** v. á. ▽						✕ 3 30						✕10 20				
4·5		Hanolik dűlő[2]						3 39						10 29				
5·1		Külsőtági út[2]						3 41						10 31				
6·1		Tarjánbicske Juhász vend.[2]						3 42						10 32				
	0·0	**Tápiószentmárton** Posta																
	1·9	Taxtmárton Aranyosok[2]																
7·3	0·0	**Tápióbicske** Tanácsház									5 35			10 39				
8·3		Tarjánbicske vasútiőr[2]						3 49			5 39			10 41				
9·4		Új út[2]						3 51			5 52			10 43				
11·1		Salygói hegytetői[2]						3 53			5 54			10 45				
12·9		Pánd Ürtelep[2]						3 58			5 59			10 48				
13·7		**Pánd** MÁVAUT váróterem						✕ 3 56			6 03			11 00				
17·3		Kava MÁVAUT váróterem						4 20			6 11			11 08				
23·4		**Bénye** MÁVAUT váróterem						4 28			6 22			11 18				
24·8	0·0	Gombai elág.[2]						4 38			6 26			11 23				
	1·0	**Gomba** Tház						3 50										
24·8	0·0	Gombai elág.[2]		✕ 3 30		✕ 3 52	✕ 4 08		✕ 4 48			✕ 6 35	8 35	✕ 9 50		11 22	13 32	✕15 05
25·7		Vár út[2]		3 34	3 34	3 46	3 56	4 12	4 41	4 52	6 26	6 39	8 39	9 54	✕ 11 26	11 26	13 36	15 09
				3 35	3 35	3 47	3 57	4 13	4 42	4 53	6 27	6 40	8 40	9 55	11 27	11 27	13 37	15 10
31·7	0·0	**Monor** Főtér		3 45	3 45	3 57	4 07	4 23	4 52	5 03	6 37	✕ 6 50	8 50	✕10 05	11 37	11 37	✕ 13 47	✕15 20
	1·2	Monor v. á. elág.[2]		3 45	3 45	3 58	4 08	4 23	4 54	5 04					11 37	11 37		
	1·6	**Monor** v. á.		3 47	3 47	4 00	4 10	4 25	4 55	5 06					11 39	11 39		
				3 48	✕ 3 48	4 01	4 11	*4 26*	4 56	5 07					11 40	11 40		
		Monor 100a		*✕ 4 18*	*✕ 4 18*	*✕ 4 18*	*4 34*	*4 34*	*✕ 5 19*	*✕ 5 18*					*12 11*	*12 11*		
		Budapest		*✕ 5 36*	*✕ 5 36*	*✕ 5 36*	*5 56*	*5 56*	*✕ 6 43*	*✕ 6 43*					*13 31*	*13 31*		
	1·6	**Monor** v. á.		3 52		4 12	4 17	4 32	5 10	5 10					11 43	11 43		
	1·2	Monor v. á. elág.[2]		3 53		4 13	4 18	4 33	5 11	5 11					11 44	11 44		
31·7	0·0	**Monor** Főtér		✕ 3 55		4 15	4 20	✕ 4 35	5 13	✕ 5 13					✕11 46	11 46		
52·0		**Pestszentlőrinc** Béke tér				4 25	4 25	4 50	5 20		7 00			12 00			14 00	
63·4		**Budapest** Nagyvárad tér				✕ 5 25	✕ 5 25	5 50	6 20		7 40			12 40			14 40	
											8 00			✕13 00			✕ 15 00	

Km		16 sz. ÁKÖV Budapest	743	773	715	733	733	733	725	751	751a	713a	771		741		731		
		Budapest 120a		*✕13 00*								*15 15*							
		Nagykáta		*✕14 43*								*17 24*							
0·0		**Nagykáta** v. á. ▽		✕14 50								17 40							
4·5		Hanolik dűlő[2]		14 54								17 49							
5·1		Külsőtági út[2]		14 56								17 51							
6·1		Tarjánbicske Juhász vend.[2]		14 57								17 52							
	0·0	**Tápiószentmárton** Posta																	
	1·9	Taxtmárton Aranyosok[2]																	
7·3	0·0	**Tápióbicske** Tanácsház		15 14								17 59							
8·3		Tarjánbicske vasútiőr[2]		15 16								18 01							
9·4		Új út[2]		15 18								18 03							
11·1		Salygói hegytetői[2]		15 20								18 05							
12·9		Pánd Ürtelep[2]		15 23								18 08							
13·7		**Pánd** MÁVAUT váróterem	✕15 27	15 27		✕16 30			✕17 22			18 12							
17·3		Kava MÁVAUT váróterem	15 35	15 35		16 35			17 28			18 18							
23·4		**Bénye** MÁVAUT váróterem	15 46	15 46	w16 35	16 45			17 39		+ 18 30	18 31							
24·8	0·0	Gombai elág.[2]	15 49	15 49	16 38	16 58			17 42		18 33	18 34		▼19 30					
	1·0	**Gomba** Tház												19 34					
24·8	0·0	Gombai elág.[2]		15 50				✕17 02		✕18 15			✕ 19 00				19 40		
25·7		Vár út[2]	15 50	15 54	15 50	16 39	16 58	17 34	17 42	18 19	18 34	18 34	19 01		19 34		19 41		
			15 51	15 55	15 51	16 40	16 59	17 35	17 43	18 20	18 35	18 35	19 02		19 35		19 51		
31·7	0·0	**Monor** Főtér	16 01	16 05	16 01	16 50	✕17 00	17 45	w17 53	✕18 30	18 45	18 45	✕ 19 15		19 42		19 55		
	1·2	Monor v. á. elág.[2]	16 01	16 06	16 01	16 51		17 46		✕18 31	18 47	18 47					19 57		
	1·6	**Monor** v. á.	16 03	16 08	16 03	16 53		17 48		18 33	18 49	18 49			19 47		19 59		
			✕16 04	16 09	16 04	✕16 54		*✕17 49*		✕18 34	18 50	18 50			✕19 48		20 00		
		Monor 100a	*16 27*	*17 27*	*16 27*						*19 04*	*19 04*			*20 25*		*20 25*		
		Budapest	*16 42*	*17 42*	*17 42*						*20 03*	*20 03*			*21 40*		*21 40*		
	1·6	**Monor** v. á.		16 14	16 13							18 53					20 03		
	1·2	Monor v. á. elág.[2]		16 15	16 14							18 55					20 06		
31·7	0·0	**Monor** Főtér		16 17	✕16 16							18 56					20 08		
52·0		**Pestszentlőrinc** Béke tér			16 20				18 00			19 00							
63·4		**Budapest** Nagyvárad tér			17 00				18 40			19 40							
					17 20				19 00			20 00							

e a hét első munkanapján — s szombaton nem közlekedik — x szerdán és szombaton (ún. nem közl.) — w a hét utolsó munkanapján

▼ a hét utolsó munkanapján és munkaszüneti napokon nem közlekedik — † munkaszüneti napokon

Declassified in Part - Sanitized Copy Approved for Release @ 50-Yr 2013/08/26 : CIA-RDP81-01043R002400040001-6

Declassified in Part - Sanitized Copy Approved for Release @ 50-Yr 2013/08/26 : CIA-RDP81-01043R002400040001-6

1142 (Budapest) – Monor – Pusztavacs

							Km																
8 40	7 40	10 40	9 40	16 40	..	19 40		*i.*	*Budapest Nagyvárad tér*	*é.*	7 30	10 40	13 00	16 00	..	19 00	..	..
9 40	8 40	11 40	10 40	17 40		20 40		*é.*	*Monor* (–1140a)	*i.*	6 30	10 00	12 00	15 00		18 00		
842a	872	832	862	848		848a			*16 sz. ÁKÖV Budapest*		849	877	867	835		843a		
+ 9 50	*h* 9 10	✖12 00	✖10 45	✖18 00	..	+20 45	0·0	*i.*	**Monor** Főtér 1140a	*é.*	6 15	*h* 9 52	✖11 15	✖14 48	..	+17 48	..	..
‖ 9 52	‖ 9 12	‖ 12 02	‖ 10 47	‖ 18 02	..	‖ 20 47	1·2	Y	Monor v. á. bej. út	A	6 13	‖ 9 50	‖ 11 13	‖ 14 46	..	‖ 17 46	..	..
‖ 9 53	‖ 9 13	‖ (	‖ (	‖ 18 03	..	‖ 20 48		*é.*	1-6) **Monor** v. á.	*i.*	6 12	‖ (	‖ 11 12	‖ (		‖ (	..	..
8 05	*8 00*	..	..	‖*16 45*	..	..		*i.*	*Budapest* ⇔100a	*é.*	*7 51*	..	*13 31*	..	..	..	..	..
9 21	*9 20*	..	..	‖*17 49*	..	..		*é.*	*Monor*	*i.*	*6 35*	..	*12 11*	..	..	..	..	..
‖ 9 55	‖ 9 25	‖ (	‖ (	‖ 18 05	..	‖ 20 50		*i.*	1-6) **Monor** v. á.	*é.*	6 10	‖ (	‖ 11 09	‖ (		‖ (	..	..
‖ 9 56	‖ 9 26	‖ 12 04	‖ 10 49	‖ 18 06	..	‖ 20 51	2·2	ɟ	Javorszky vendéglő[x]		6 09	‖ 9 48	‖ 11 08	‖ 14 44	..	‖ 17 44	..	..
‖ 10 03	‖ 9 33	‖ 12 11	‖ 10 56	‖ 18 13	..	‖ 20 58	5·4		Vasas Th.		6 02	‖ 9 41	‖ 11 01	‖ 14 37	..	‖ 17 37	..	..
‖ 10 04	*h* 9 34	‖ 12 12	✖10 57	‖ 18 14	..	‖ 20 59	6·0		Vasad alsó[x]		6 01	*h* 9 40	✖11 00	‖ 14 36	..	‖ 17 36	..	..
10 05	*é.*	‖ 12 13	*é.*	‖ 18 15	..	‖ 21 00	6·7		Pasor		6 00	..	..	‖ 14 35	..	‖ 17 35	..	..
10 09	..	‖ 12 17	..	‖ 18 19	..	‖ 21 04	8·8		Calvpuszta vártelepem[x]		5 56	..	..	‖ 14 31	..	‖ 17 31	..	..
10 15	..	‖ 12 21	..	‖ 18 23	..	‖ 21 08	10·2		Állami sertéstelep[x]		5 52	..	..	‖ 14 27	..	‖ 17 27	..	..
10 18	..	‖ 12 23	..	‖ 18 25	..	‖ 21 10	11·3		Csévi Állami Gazdaság[x]		5 50	..	..	‖ 14 25	..	‖ 17 25	..	..
10 24	..	‖ 12 29	..	‖ 18 28	..	‖ 21 13	12·8		Felsőnyáregyháza		5 47	..	..	‖ 14 22	..	‖ 17 22	..	..
10 29	..	‖ 12 28	..	‖ 18 30	..	‖ 21 15	13·8		Szentimreistelep[x]		5 45	..	..	‖ 14 20	..	‖ 17 20	..	..
10 34	..	‖ 12 32	..	‖ 18 34	..	‖ 21 19	15·8		Nyáregyháza Th.		5 41	..	..	‖ 14 16	..	‖ 17 16	..	..
10 35	..	‖ 12 33	..	‖ 18 35	..	‖ 21 20	16·8		Nyárlegyháza posta[x]		5 40	..	..	‖ 14 15	..	‖ 17 15	..	..
10 39	..	‖ 12 37	..	‖ 18 39	..	‖ 21 24	18·0		Ürlő[x]		5 36	..	..	‖ 14 11	..	‖ 17 11	..	..
10 33	..	‖ 12 41	..	‖ 18 43	..	‖ 21 28	20·2		Dánszentmiklós kereszt[x]		5 32	..	..	‖ 14 07	..	‖ 17 07	..	..
10 35	..	‖ 12 43	..	‖ 18 45	..	‖ 21 30	21·2		Csetneki szőlők[x]		5 30	..	..	‖ 14 05	..	‖ 17 05	..	..
10 41	..	‖ 12 49	..	‖ 18 51	..	‖ 21 36	24·0		Tanyaház[x]		5 24	..	..	‖ 13 59	..	‖ 16 59	..	..
10 42	..	‖ 12 50	..	‖ 18 52	..	‖ 21 37	24·6		Állami Gazdaság[x]		5 23	..	..	‖ 13 58	..	‖ 16 58	..	..
10 45	..	‖ *12 53*	..	‖ 18 55	..	‖ 21 40	26·0		**Dánszentmiklós** iskola[x]		5 20	..	..	‖ *13 55*	..	‖ 16 55	..	..
10 47	..	*é.*	..	‖ 18 57	..	‖ 21 42	26·7		Fülle major[x]		5 18	..	..	..	..	‖ 16 53	..	..
10 51	..	..	..	‖ 19 01	..	‖ 21 46	28·9		Csetmajor[x]		5 14	..	..	..	..	‖ 16 49	..	..
10 59	..	..	..	‖ 19 09	..	‖ 21 54	32·8	Y	Pusztavacs alsó[x]	B	5 06	..	..	..	..	‖ 16 41	..	..
+11 00	..	..	..	‖*19 10*	..	+21 55	33·4	*é.*	**Pusztavacs** Th.	*i.*	5 05	..	..	..	..	+16 40	..	..

h IX. 1-től a hét első munkanapján ✖ VIII. 30-tól a hét utolsó munkanapján + munkaszüneti napokon ‡ hétfőtől péntekig munkanapokon

1145 Cegléd – Albertirsa – Mikebuda – Ereklyés v. mh.

		342		352		374	366	Km	*16 sz. ÁKÖV Budapest*				357			357					353	
..	..	✖ 5 10	..	..	..	‖14 00	..	0·0	*i.* **Cegléd** Kossuth tér	*é.*	..	..	..	‖12 06	..	..	‖17 16	..
..	..	‖ 5 16	..	..	..	‖ 14 06	..	3·6	ɟ Kása tanyа[x]	A	..	..	..	‖ 12 00	..	..	‖ 17 10	..
..	..	‖ 5 19	..	..	..	‖ 14 09	..	5·8	**FMSz** 2. sz. bolt[x]		..	..	..	‖ 11 57	..	..	‖ 17 07	..
..	..	‖ 5 21	..	..	..	‖ 14 11	..	7·3	Állami Pincegazdaság[x]		..	..	..	‖ 11 55	..	..	‖ 17 05	..
..	..	‖ 5 28	..	..	..	‖ 14 18	..	11·7	Y Cegledbercel Th.	B	..	..	..	‖ 11 48	..	..	‖ 16 58	..
..	..	‖ 5 36	..	..	..	‖*14 26*	..	16·4	*é.*	*i.*	..	..	..	‖ 11 40	..	..	‖ 16 50	..
..	..	‖ 5 38	..	✖10 00	..	..	✖15 45	18·2	**Albertirsa** Piac tér	*é.*	..	..	✖ 7 05	..	..	..	‖ 16 46	..
..	..	‖ 5 41	..	‖ 10 03	..	..	‖ 15 48	18·2	*é.* **Albertirsa** v. á.	*i.*	..	..	‖ 7 02	..	..	..	‖ 16 43	..
..	..	*3 48*	..	..	..	..	*14 15*		*i.* *Budapest* ⇔100a	*é.*	..	..	*9 10*	..	..	..	..	..
..	..	*5 39*	..	..	..	..	*15 50*		*é.* *Albertirsa*	*i.*	..	..	*7 18*	..	..	..	..	..
..	..	✖ *4 39*	..	..	..	..	*15 20*		*i.* *Cegléd* ⇔100a	*é.*	..	..	*8 51*	..	..	..	..	..
..	..	✖ *5 04*	..	..	..	..	*15 56*		*é.* *Albertirsa*	*i.*	..	..	*7 47*	..	..	..	..	..
..	..	‖ 5 45	..	‖ 10 05	..	..	‖ 16 08	18·2	**Albertirsa** v. á.	*é.*	..	..	‖ 7 00	..	..	‖ 11 25	..	..	‖ 16 42	..
..	..	‖ 5 48	..	‖ 10 08	..	..	‖ 16 03	19·2	ɟ Albertirsa Mikebuda u. 8.	A	..	..	‖ 6 57	..	..	‖ 11 22	..	..	‖ 16 39	..
..	..	‖ 5 53	..	‖ 10 13	..	..	‖ 16 08	21·6	Homokrész elük[x]		..	..	‖ 6 52	..	..	‖ 11 17	..	..	‖ 16 34	..
..	..	‖ 5 59	..	‖ 10 19	..	..	‖ 16 14	25·0	Bernula tanyа[x]		..	..	‖ 6 46	..	..	‖ 11 11	..	..	‖ 16 28	..
..	..	‖ 6 03	..	‖ 10 23	..	..	‖ 16 18	27·4	Y 0·0) Mikebuda elág.[x]	B	..	..	‖ 6 42	..	..	‖ 11 07	..	..	‖ 16 24	..
..	..	✖ 6 05	..	✖10 25	..	..	✖16 22		*i.*	*é.*	..	..	✖ 6 40	..	..	✖11 05	..	..	✖16 22	..
..	..	*h* 6 10	..	‖*10 30*	..	..	..		0·8) **Mikebuda** Tház	*é.*	..	..	*h* 6 35	..	..	‖*11 00*	..	..	..	..
..	..	‖ 6 12	..	‖ 10 32	..	..	..	27·4	ɟ 0·0 Mikebuda elág.	A	..	..	‖ 6 33	..	..	‖ 10 58	..	..	..	..
..	..	‖ 6 15	..	‖ 10 35	..	..	..	29·2	Y 13-as km-kő	B	..	..	‖ 6 30	..	..	‖ 10 55	..	..	..	..
..	..	*h* 6 20	..	‖*10 40*	..	..	..	31·7	*é.* **Ereklyés** v. mh.	*i.*	..	..	*h* 6 25	..	..	‖*10 50*	..	..	..	..
..	..	*6 35*	..	‖*11 49*	..	..	..		*Ereklyés* ⇔145		..	..	*5 53*	..	..	‖*10 44*	..	..	..	..
..	..	*7 58*	..	‖*12 50*	..	..	..		*Cegléd*		..	..	*4 50*	..	..	‖*h 9 40*	..	..	..	..

h kedden, pénteken (ün. nem közl.)

1146 Cegléd – Csemő

						Km								
450		454		456			*16 sz. ÁKÖV Budapest*		459		453		451	
..	✖ 4 30	..	‖12 10	..	✖17 25	0·0	*i.* **Cegléd** Kossuth tér	*é.*	..	✖ 5 06	..	‖12 26	..	✖18 26
..	‖ 4 38	..	‖ 12 20	..	‖ 17 33	4·0	Ugrón v. mh (⇔145)	A	..	‖ 4 58	..	‖ 12 48	..	‖ 18 18
..	‖ 4 41	..	‖ 12 26	..	‖ 17 36	5·7	Alsóerdő v. mh. (⇔145)		..	‖ 4 55	..	‖ 12 42	..	‖ 18 15
..	‖ 4 44	..	‖ 12 29	..	‖ 17 39	7·3	Y Csemő Egészségház	B	..	‖ 4 52	..	‖ 12 45	..	‖ 18 12
..	✖ 4 46	..	‖*12 31*	..	‖*17 41*	8·4	*é.* **Csemő** ált. iskola	*i.*	..	✖ 4 50	..	‖*12 40*	..	‖*18 10*

h kedden és pénteken (ün. nem közlekedik) ✖ munkanapokon

1150 Monor – Úri – Sülysáp v. á.

			344			346 ‡		Km	*16 sz. ÁKÖV Budapest*						376								
..	..	..	‖*13 00*	..	..	‖*16 00*	..	0·0	*i.* **Monor** Főtér	*é.*	..	..	..	..	..	✖ 6 50	..	..	..	..	..	..	..
..	..	..	‖ 13 09	..	..	‖ 16 09	..	6·2	ɟ Vár út	A	..	..	..	..	..	‖ 6 41	..	..	..	..	..	..	..
..	..	..	‖ 13 11	..	..	‖ 16 11	..	7·1	Combai elág.[x]	1140	..	..	..	..	..	‖ 6 39	..	..	..	..	..	..	..
..	..	..	‖ 13 20	..	..	‖ 16 20	..	9·1	**Gemba** Tház		..	..	..	..	..	‖ 6 35	..	..	..	..	..	..	..
..	..	..	‖ 13 21	..	..	‖ 16 21	..	9·6	Gemba felső[x]		..	..	..	..	..	‖ 6 34	..	..	..	..	..	..	..
..	..	..	‖ 13 26	..	..	‖ 16 26	..	10·9	Tetei elág.[x]		..	..	..	..	..	‖ 6 26	..	..	..	..	..	..	..
..	..	..	‖ 13 29	..	..	‖ 16 29	..	12·6	Alsótárkani puszta[x]		..	..	..	..	..	‖ 6 23	..	..	..	..	..	..	..
..	..	..	‖ 13 36	..	..	‖ 16 36	..	16·0	Úri transzformátor[x]		..	..	..	..	..	‖ 6 16	..	..	..	..	..	..	..
..	..	..	‖ 13 40	..	..	‖ 16 40	..	16·6	**Úri** Szabó vendéglő[x]		..	..	..	..	..	‖ 6 15	..	..	..	..	..	..	..
..	..	..	‖ 13 43	..	..	‖ 16 43	..	17·6	Úri Üdülep[x]		..	..	..	..	..	‖ 6 07	..	..	..	..	..	..	..
..	..	..	‖ 13 47	..	..	‖ 16 47	..	19·4	Sárfiupuszta[x]		..	..	..	..	..	‖ 6 04	..	..	..	..	..	..	..
..	..	..	‖ 13 51	..	..	‖ 16 51	..	21·2	Úri elág.[x]		..	..	..	..	..	‖ 6 00	..	..	..	..	..	..	..
..	..	..	‖ 13 54	..	..	‖ 16 54	..	22·2	Y Sülysap gyógyszertár[x]	B	..	..	..	..	..	‖ 5 57	..	..	..	..	..	..	..
..	..	..	‖*13 56*	..	..	‖*16 56*	..	23·0	*é.* **Sülysáp** v. á.	*i.*	..	..	..	..	..	✖ 5 55	..	..	..	..	..	..	..

‡ a hét utolsó munkanapján és munkaszüneti napokon nem közlekedik ✖ a hét utolsó munkanapján

1153 Monor – Gyömrő – Ecser

		942	962	962	972	964a	974	966	Km	*16 sz. ÁKÖV Budapest*		947	967	967		975	965a	975	965
..	*d* 6 20	6 45	✖ 7 00	‖11 20	‖13 45	*d*14 15	16 50		0·0	*i.* **Monor** Főtér 1140a	*é.d*	7 50	✖ 7 55	..	..	‖12 40	15 00	*d*15 40	17 45
..	6 22	6 47	‖ 7 02	‖ 11 22	‖ 13 47	‖ 14 17	16 52		1·1	ɟ Monor malom	A	7 48	‖ 7 53	..	..	‖ 12 38	14 58	‖ 15 38	17 43
..	6 30	6 58	‖ 7 13	‖ 11 33	‖ 13 58	‖ 14 28	17 03		5·4	Péteri Fm. Szöv. bolt		7 38	‖ 7 38	..	..	‖ 12 28	14 48	‖ 15 28	17 33
..	6 40	7 03	‖ 7 18	‖ 11 38	‖ 14 03	‖ 14 33	17 08		8·2	Schiff vendéglő[x]		7 32	‖ 7 32	..	..	‖ 12 22	14 42	‖ 15 22	17 27
..	6 41	7 04	‖ 7 19	‖ 11 39	‖ 14 04	‖ 14 34	*17 09*		8·8	**Gyömrő** AMG		7 30	‖ 7 30	‖ 7 35	..	‖ 12 20	14 40	‖ 15 20	17 25
..	6 43	7 06	‖ 7 21	‖ 11 41	‖ 14 06	‖ 14 36	17 11		9·8	Gyömrő Postás-kör[x]		7 27	‖ 7 28	‖ 7 33	..	‖ 12 18	14 38	‖ 15 17	17 23
..	6 45	7 08	‖ 7 23	‖ 11 43	‖ 14 08	‖ 14 38	17 13		10·8	Y 0·0) Gyömrő v. á. bej. út	B	7 25	‖ 7 26	‖ 7 31	..	‖ 12 16	14 36	‖ 15 15	17 21
..	..	‖	7 10	✖ 7 25	‖11 45	‖14 10	‖	17 15		*é.* 0·6) **Gyömrő** v. á.	*i.*	‖	7 22	✖ 7 30	..	‖12 15	14 35	‖	17 20
..	..	..	*9 21*	*9 21*	*11 55*	*16 00*	..	*18 06*		*i.* *Gyömrő*	*é.*	..	*7 19*	*7 19*	..	*‖12 13*	*14 30*	..	*16 21*
..	..	..	*10 22*	*10 22*	*12 52*	*16 56*	..	*19 09*		*é.* *Budapest* ⇔120a	*i.*	..	*6 12*	*6 12*	..	*‖11 15*	*13 90*	..	*15 15*
..	..	..	*7 19*	*8 56*	*‖12 13*	*14 30*	..	*18 11*		*i.* *Gyömrő*	*é.*	..	*6 57*	*6 57*	..	*11 55*	*11 55*	..	*16 09*
..	..	..	*8 17*	*10 02*	*‖13 02*	*15 33*	..	*19 58*		*é.* *Nagykáta* ⇔120a	*i.*	..	*5 44*	*5 44*	..	*9 39*	*9 39*	..	*11 54*
..	..	..	..	..	..	..	..	..		*i.* 0·6) **Gyömrő** v. á.	*é.*	..	..	..	..	..	..	..	..
..	..	6 45	..	..	..	..	14 38	..	10·6	ɟ 0·0) Gyömrő v. á. bej. út	*i.*	7 25	..	..	..	..	..	..	..
..	..	6 46	..	..	..	..	14 39	..	11·4	Gyömrő vasúti átjáró		7 24	..	..	..	..	..	..	..
..	..	6 59	..	..	..	..	14 43	..	13·4	Tanyacsoport[x]		7 20	..	..	..	..	..	..	..
..	..	6 51	..	..	..	..	14 44	..	14·3	Mende elág.[x]		7 19	..	..	..	..	..	..	..
..	..	6 53	..	..	..	..	14 46	..	15·4	Maglód Neubolt		7 17	..	..	..	..	..	..	..
..	*d* 6 55	..	..	..	..	*d*14 48	..	..	16·4	Maglód F. Szöv. bolt		*d* 7 15	..	..	..	..	..	*d*15 00	..
..	⊘6 57	..	..	..	..	⊘14 50	..	..	17·5	Y Pécell elág.[x]	B	⊘7 13	..	..	..	..	..	⊘15 00	..
..	⊘7 00	..	..	..	..	⊘14 55	..	..	19·1	*é.* Ecser F. Szöv. bolt	*i.*	⊘7 10	..	..	..	..	..	⊘15 00	..

d IX. 1-től iskolaköteles napokon + munkaszüneti napokon ⊘ egyelőre nem közlekedik

Étel-, ital- és cukrászati különlegességek az **Albertirsai Földművesszövetkezet** vendéglő-éttermében és cukrászdájában

Declassified in Part - Sanitized Copy Approved for Release @ 50-Yr 2013/08/26 : CIA-RDP81-01043R002400040001-6

Declassified in Part - Sanitized Copy Approved for Release @ 50-Yr 2013/08/26 : CIA-RDP81-01043R002400040001-6

1156 Úri—Sülysáp v. á.

Km	M.-i. idő perc	Megállóhelyek
0·0	—	**Úri** végállomás
0·3	2	Úri Tanácsház[3]
0·6	2	Úri Szabó vend.[3]
1·5	3	Úri Üitelep[3]
3·4	4	Sörfőnyerta[3]
5·2	4	Úri elág.[3]
6·2	3	Sülysáp Gyógyszertár
7·0	2	**Sülysáp** v. á.

| | | |

Declassified in Part - Sanitized Copy Approved for Release @ 50-Yr 2013/08/26 : CIA-RDP81-01043R002400040001-6

1160 Budapest Fót Gödöllő Vácszentlászló Jászfényszaru

Km	16 sz. ÁKÖV Budapest		169	469	259	49	349	469	169	269	347a	127	27	457a	257	347	263	345a	365
0·0	**Budapest** Bük. u. v. 21.		..	..	..	..	..	..	..	..	..	..	..	..	..	..	..	..	..
13·8	**Dunakeszi** Th.	1171	..	..	..	..	..	..	..	..	..	..	..	..	..	..	..	..	..
18·5	**Kisalag** Sportpálya		..	..	..	..	..	..	..	..	..	..	..	..	..	..	..	..	..
27·6	**Fót** v. á.		..	..	..	..	..	..	..	..	..	..	..	..	..	..	..	..	..
	Budapest 71		..	..	..	..	..	..	..	..	..	..	..	..	..	..	..	..	..
22·6	**Fót** v. á.		..	..	..	..	..	..	..	..	..	..	..	..	..	..	..	..	..
21·1	**Fót** Th.	1171	..	..	..	..	..	..	..	..	..	..	..	..	..	..	..	..	..
25·0	**Mogyoród** 8 sz. Italbolt		..	..	..	..	..	..	..	..	..	..	..	..	..	..	..	..	..
27·7	**Mogyoród** v. á.	1171a	..	..	..	..	..	..	..	..	..	..	..	..	..	..	..	..	..
	Bpest Kerepesi út	253	..	..	..	..	..	..	..	..	..	..	..	..	..	..	..	..	..
27·7	**Mogyoród** v. á.		..	..	..	..	..	..	..	..	..	..	..	..	..	..	..	..	..
34·0	**Gödöllő**		..	..	..	..	..	..	..	..	..	..	..	..	..	..	..	..	..
	Bpest Kerepesi út	253	6 12	7 05	8 00	9 00	10 00	11 03	12 40	12 40	13 30								
	Gödöllő Szabadság tér	253	7 14	8 08	9 03	10 03	11 03	12 06	13 43	13 43	14 33								
34·0	**Gödöllő Szabadság tér** 1060		7 20	8 15	9 30	10 10	11 10	12 20	13 50	13 50	14 40								
35·0	**Gödöllő v. á.** 72, 80a		7 28	8 19	9 34	10 14	11 14	12 24	13 54	13 54	14 45								
37·8	Kazi telep		7 34	8 26	9 40	10 20	11 20	12 30	14 00	14 00	14 51								
39·2	Szárítópuszta bej. út		7 37	8 29	9 43	10 23	11 23	12 33	14 03	14 03	14 54								
41·2	Vaskapui út (Kőkeresztj.)		7 45	8 37	9 51	10 31	11 31	12 41	14 11	14 11	15 02								
44·6	Valkó Vadgazdaság bej. út		7 52	9 44	9 57	10 37	11 37	12 47	14 17	14 17	15 08								
45·7	Valkó Erdőhivatal		7 54	8 47	9 59	10 39	11 39	12 49	14 19	14 19	15 10								
47·0	Valkó telep		7 57	8 49	10 02	10 42	11 42	12 52	14 22	14 22	15 12								
49·3	**Valkó** ált. iskola		8 01	8 53	10 07	10 45	11 45	12 55	14 25	14 25	15 15								
50·2	**Vácszentlászló** várótorem		8 08	9 00	10 14	10 50	11 50	13 00	14 30	14 31	15 20								
56·9	**Zsámbok** ált. isk. 3120		8 20	9 14	10 29	é.	é.	é.	é.	14 44	é.								
62·0	Mesybárt tanyák		é.	9 22	10 37	..	..	..	..	14 52	..								
63·2	Galgahíd	3125	..	9 24	10 39	..	..	..	..	14 54	..								
66·0	**Jászfényszaru** Th.		..	9 30	10 45	..	..	..	..	15 00	..								
66·9	Jászfényszaru Szövőgyár		..	é.	é.	..	..	..	..	é.	..								
67·4	Lenin Tsz		..	..	..	..	..	..	..	..	..								
70·3	**Jászfényszaru** v. á.	82	..	..	..	..	..	..	..	..	..								

Km	16 sz. ÁKÖV Budapest		266	166	366	376a	26	266	468	168	268	458	348	268		188	48	
0·0	**Budapest** Bulcsú u. 21.		..	..	..	..	16 00	..	..	..	..	..	..	..	..	..	..	..
13·8	**Dunakeszi** Th.	1171	..	..	..	..	16 31	..	..	..	..	..	..	..	..	..	..	..
18·5	**Kisalag** Sportpálya		..	..	..	..	16 40	..	..	..	..	..	..	..	..	..	..	..
22·6	**Fót** v. á.		..	..	..	..	..	..	..	..	..	..	..	..	..	..	..	..
	Budapest 71		..	..	..	..	15 48	..	..	..	..	..	..	..	..	..	..	..
22·6	**Fót** v. á.		..	..	..	..	..	..	..	..	..	..	..	..	..	..	..	..
21·1	**Fót** Th.	1171	..	..	..	..	16 50	..	..	..	..	..	..	..	..	..	..	..
25·0	**Mogyoród** 8 sz. Italbolt		..	..	..	..	17 00	..	..	..	..	..	..	..	..	..	..	..
27·7	**Mogyoród** v. á.	1171a	..	..	..	..	17 07	..	..	..	..	..	..	..	..	..	..	..
	Bpest Kerepesi út	253	..	..	..	..	18 10	..	..	..	..	..	..	..	..	..	..	..
27·7	**Mogyoród** v. á.		..	..	..	..	..	..	..	..	..	..	..	..	..	..	..	..
34·0	**Gödöllő**		..	..	..	..	17 10	..	..	..	..	..	..	..	..	..	..	..
	Bpest Kerepesi út	253	13 50	15 00	15 50	..	..	16 20	17 20	17 20	18 00	19 00	19 00	20 10	..	21 32	22 15	..
	Gödöllő Szabadság tér	253	14 53	16 04	16 52	..	..	17 21	18 21	18 21	19 03	20 03	20 03	21 13	..	22 35	23 18	..
34·0	**Gödöllő Szabadság tér** 1060		15 10	16 15	17 00	..	..	17 30	18 25	18 25	19 10	20 10	20 10	21 20	..	22 40	23 25	..
35·0	**Gödöllő v. á.** 72, 80		15 14	16 14	17 04	..	..	17 34	18 29	18 29	19 14	20 14	20 14	21 24	..	22 44	23 29	..
37·8	Kazi telep		15 20	16 20	17 10	..	..	17 40	18 35	18 35	19 20	20 20	20 20	21 30	..	22 50	23 35	..
39·2	Szárítópuszta bej. út		15 23	16 23	17 13	..	..	17 43	18 38	18 38	19 23	20 23	20 23	21 33	..	22 53	23 38	..
41·2	Vaskapui út (Kőkeresztj.)		15 31	16 31	17 21	..	..	17 51	18 46	18 46	19 31	20 31	20 31	21 41	..	23 01	23 46	..
44·6	Valkó Vadgazdaság bej. út		15 37	16 37	17 27	..	..	17 57	18 52	18 52	19 37	20 37	20 37	21 47	..	23 07	23 52	..
45·7	Valkó Erdőhivatal		15 39	16 39	17 29	..	..	17 59	18 54	18 54	19 39	20 39	20 39	21 49	..	23 09	23 54	..
47·0	Valkó telep		15 41	16 41	17 31	..	..	18 01	18 56	18 56	19 41	20 41	20 41	21 51	..	23 11	23 56	..
49·3	**Valkó** ált. iskola		15 45	16 45	17 35	..	..	18 05	18 58	19 00	19 45	20 45	20 45	21 55	..	23 15	0 00	..
50·2	**Vácszentlászló** várótorem		15 50	16 50	17 40	..	..	18 10	é.	19 05	19 50	20 50	20 51	22 00	..	23 20	0 05	..
56·9	**Zsámbok** ált. isk. 3120		é.	é.	é.	..	..	é.	..	é.	é.	é.	21 04	é.	..	é.	é.	..
62·0	Mesybárt tanyák		..	..	..	..	..	..	..	..	..	..	21 12	..	..	..	..	..
63·2	Galgahíd	3125	..	..	..	..	..	..	..	..	..	..	21 14	..	..	..	..	..
66·0	**Jászfényszaru** Th.		..	..	..	+17 30	..	..	..	..	..	..	21 20	..	..	..	..	..
66·9	Jászfényszaru Szöv. bolt		..	..	..	17 32	..	..	..	..	..	..	..	..	..	..	..	..
67·4	Lenin Tsz		..	..	..	17 33	..	..	..	..	..	..	..	..	..	..	..	..
70·3	**Jászfényszaru** v. á.	82	..	..	..	+17 38	..	..	..	..	..	..	..	..	..	..	..	..
	Jászfényszaru	82	..	..	..	18 06	..	..	..	..	..	..	..	..	..	..	..	..
	Budapest	80a	..	..	..	21 23	..	..	..	..	..	..	..	..	..	..	..	..

a hét utolsó munkanapján közlekedik × munkanapokon közlekedik † a hét utolsó munkanapján és munkaszüneti napokon nem közlekedik
÷ munkaszüneti napokon közlekedik

1160 Jászfényszaru–Vácszentlászló–Gödöllő–Fót–Budapest

Km	16 sz. ÁKÖV Budapest		159	459	259	49	349	469	169	269	347a	127	27	457a	257	347	263	345a	365
0·0	**Jászfényszaru** v. á.	82	..	..	..	..	..	..	..	..	..	..	..	..	..	..	..	..	..
2·9	Lenin Tsz		..	..	..	..	..	..	..	..	..	..	..	..	..	..	..	..	..
3·4	Jászfényszaru Szöv. bolt		..	..	..	..	..	..	..	..	..	..	..	..	..	..	..	..	..
4·3	**Jászfényszaru** Th.		..	..	..	..	..	..	..	..	..	..	..	..	..	..	..	..	..
7·1	Galgahíd	3125	..	..	..	..	3 35	..	..	..	+ 6 00	..	..	..	..	11 00	..	+ 12 00	..
8·3	Mesybárt tanyák		..	..	..	..	3 40	..	..	..	6 05	..	..	..	..	11 05	..	12 05	..
13·4	**Zsámbok** ált. isk. 3120		..	..	..	..	3 42	..	..	..	6 07	..	..	..	..	11 07	..	12 07	..
20·1	**Vácszentlászló** várótorem		..	..	..	..	3 51	..	..	..	+ 6 16	× 6 50	..	..	8 30	11 16	..	12 16	..
22·0	**Valkó** ált. iskola		× 3 00	× 3 35	× 3 35	4 05	4 05	..	..	4 50	5 40	6 30	† 7 05	..	8 45	11 30	12 30	12 30	13 00
23·3	Valkó felső		3 06	3 41	3 41	4 11	4 11	× 4 55	..	4 56	5 46	6 36	7 11	..	8 51	11 36	12 36	12 36	13 06
24·5	Valkó Erdőhivatal		3 12	3 47	3 47	4 17	4 17	5 02	..	5 02	5 52	6 39	7 14	..	8 54	11 39	12 39	12 39	13 10
25·7	Valkó Vadgazdaság bej. út		3 14	3 49	3 49	4 19	4 19	5 04	..	5 04	5 54	6 42	7 17	..	8 57	11 42	12 42	12 42	13 12
29·1	Vaskapui út (Kőkeresztj.)		3 22	3 57	3 57	4 27	4 27	5 12	..	5 12	6 02	6 44	7 19	..	8 59	11 44	12 44	12 44	13 14
31·1	Szárítópuszta bej. út		3 26	4 01	4 01	4 31	4 31	5 16	..	5 16	6 06	6 52	7 27	..	9 07	11 52	12 52	12 52	13 22
32·8	Kazi telep		3 29	4 04	4 04	4 34	4 34	5 19	..	5 19	6 09	6 59	7 34	..	9 14	11 59	12 59	12 59	13 29
35·0	**Gödöllő v. á.** 72, 80a		3 35	× 4 10	× 4 10	4 40	× 4 40	5 25	..	5 25	6 15	7 05	7 40	..	9 20	12 05	13 05	13 05	13 35
	Gödöllő	253	3 52	× 4 20	× 4 20	4 55	4 55	× 5 36	× 5 36	5 36	6 31	7 30	× 8 00	..	8 30	9 34	12 30	13 20	13 45
	Bpest Kerepesi út	253	4 57	× 5 26	× 5 26	6 01	6 01	× 6 43	× 6 43	7 38	8 37	9 08	..	..	9 37	10 41	13 37	14 27	14 49
35·0	**Gödöllő v. á.** 72, 80a		..	..	..	4 42	..	5 27	5 27	6 17	7 07	7 42	..	7 57	9 22	12 07	13 07	13 07	13 37
36·3	**Gödöllő Szabadság tér** 1060		..	..	..		..	× 5 30	5 30	6 20	7 10	× 7 45	× 8 00	+ 8 00	9 25	× 12 10	13 10	+ 13 10	13 40
42·6	**Mogyoród** v. á.		..	..	..		..	..	..	..	..	..	..	8 10	..	..	..	..	..
	Bpest Kerepesi út	253	..	..	..		..	..	..	..	..	..	..	7 05	..	..	..	..	..
42·6	**Mogyoród** v. á.		..	..	..		..	..	..	..	..	..	..	8 11	..	..	..	..	..
45·3	**Mogyoród** 8 sz. Italbolt	1171a	..	..	..		..	..	..	..	..	..	..	8 18	..	..	..	..	..
49·2	**Fót** Th.	1171	..	..	..		..	..	..	..	..	..	..	8 27	..	..	..	..	..
	50·7 **Fót** v. á.		..	..	..		..	..	..	..	..	..	..		..	..	..	..	..
	Budapest 71		..	..	..		..	..	..	..	..	..	..	9 30	..	..	..	..	..
51·8	**Kisalag** Sportpálya		..	..	..		..	..	..	..	..	..	..		..	..	..	..	..
56·5	**Dunakeszi** Th.	1171	..	..	..		..	..	..	..	..	..	..	8 33	..	..	..	..	..
70·3	**Budapest** Bulcsú u. 21.		..	..	..		..	..	..	..	..	..	..	8 44	..	..	..	..	..
														× 9 10					

Km	16 sz. ÁKÖV Budapest		265	153	263	343		263a	163	363		251	251a	347a	467	161		261	
	Budapest 80a		..	..	..	..	..	..	..	..	..	..	..	*13 41*	..	..	..	..	..
	Jászfényszaru 82		..	..	..	..	..	..	..	..	..	..	..	*15 52*	..	..	..	..	..
0·0	**Jászfényszaru** v. á.		..	..	..	..	..	..	..	..	..	..	..	+18 08	..	..	..	..	..
2·9	Lenin Tsz		..	..	..	..	..	..	..	..	..	..	..	18 13	..	..	..	..	..
3·4	Jászfényszaru Szöv. bolt		..	..	..	..	..	..	..	..	..	..	..	18 15	..	..	..	..	..
4·3	**Jászfényszaru** Th.		..	..	15 30	..	..	..	..	..	..	..	..	18 18	..	..	..	..	..
7·1	Galgahíd	3125	..	..	15 35	..	..	..	..	..	..	..	..	18 23	..	..	..	..	..
8·3	Mesybárt tanyák		..	..	15 37	..	..	..	..	..	..	..	..	18 25	..	..	..	..	..
13·4	**Zsámbok** ált. isk. 3120		..	..	15 46	..	..	..	..	..	..	..	..	18 35	..	..	..	..	..
20·1	**Vácszentlászló** várótorem		14 35	15 30	16 00	16 00	..	+16 40	17 00	17 45	..	..	..	18 48	..	19 15	..	20 45	..
22·0	**Valkó** ált. iskola		14 39	15 35	16 05	16 06	..	16 46	17 05	17 50	..	..	..	18 20	18 41	18 52	19 20	20 50	..
23·3	Valkó felső		14 41	15 37	16 07	16 08	..	16 49	17 07	17 52	..	..	..	18 22	18 44	18 54	19 22	20 52	..
24·5	Valkó Erdőhivatal		14 44	15 39	16 09	16 10	..	16 52	17 09	17 54	..	..	..	18 24	18 47	18 56	19 24	20 54	..
25·7	Valkó Vadgazdaság bej. út		14 46	15 41	16 11	16 12	..	16 54	17 11	17 56	..	..	..	18 26	18 49	18 58	19 26	20 56	..
29·1	Vaskapui út (Kőkeresztj.)		14 52	15 48	16 18	16 19	..	17 02	17 18	18 03	..	..	..	18 33	18 57	19 04	19 33	21 03	..
31·1	Szárítópuszta bej. út		14 55	15 52	16 22	16 23	..	17 06	17 22	18 07	..	..	..	18 37	19 01	19 08	19 37	21 07	..
32·8	Kazi telep		14 58	15 55	16 25	16 26	..	17 09	17 25	18 10	..	..	..	18 40	19 04	19 11	19 40	21 10	..
35·0	**Gödöllő v. á.** 72, 80a		15 02	16 00	16 30	16 31	..	17 15	17 30	18 15	..	..	..	18 47	19 10	19 16	19 40	21 15	..
	Gödöllő	253	*15 20*	*16 20*	*16 44*	*16 44*	..	*17 40*	*17 40*	*18 40*	..	*19 00*	*19 25*	*19 25*	*20 00*	*20 00*	..	*21 30*	..
	Bpest Kerepesi út	253	*16 28*	*17 27*	*17 49*	*17 49*	..	*18 47*	*18 47*	*19 47*	..	*20 05*	*20 35*	*20 35*	*21 07*	*21 07*	..	*22 30*	..
35·0	**Gödöllő v. á.** 72, 80a		15 03	16 00	16 31	16 34	..	17 17	17 30	18 17	..	..	..	18 47	19 12	19 17	19 40	19 47	..	21 17	..
36·3	**Gödöllő Szabadság tér** 1060		15 06	16 03	16 34	16 37	..	17 20	17 33	18 20	..	..	..	18 50	19 15	19 20	19 43	19 50	..	21 20	..
42·6	**Mogyoród**		..	..	..	..	..	..	..	..	..	..	..	..	..	..	..	..	..	..	..
	Bpest Kerepesi út	253	..	..	..	..	..	..	..	..	..	..	..	..	..	..	..	..	..	..	..
42·6	**Mogyoród** v. á.		..	..	..	..	..	..	..	..	..	..	..	..	..	..	..	..	..	..	..
45·3	**Mogyoród** 8 sz. Italbolt	1171a	..	..	..	..	..	..	..	..	..	..	..	..	..	..	..	..	..	..	..
49·2	**Fót** Th.	1171	..	..	..	..	..	..	..	..	..	..	..	..	..	..	..	..	..	..	..
	50·7 **Fót** v. á.		..	..	..	..	..	..	..	..	..	..	..	..	..	..	..	..	..	..	..
	Budapest 71		..	..	..	..	..	..	..	..	..	..	..	..	..	..	..	..	..	..	..
51·8	**Kisalag** Sportpálya		..	..	..	..	..	..	..	..	..	..	..	..	..	..	..	..	..	..	..
56·5	**Dunakeszi** Th.	1171	..	..	..	..	..	..	..	..	..	..	..	..	..	..	..	..	..	..	..
70·3	**Budapest** Bulcsú u. 21.		..	..	..	..	..	..	..	..	..	..	..	..	..	..	..	..	..	..	..

a hét utolsó munkanapján közlekedik × munkanapokon közlekedik † a hét utolsó munkanapján és munkaszüneti napokon nem közlekedik
÷ munkaszüneti napokon közlekedik

Declassified in Part - Sanitized Copy Approved for Release @ 50-Yr 2013/08/26 : CIA-RDP81-01043R002400040001-6

Declassified in Part - Sanitized Copy Approved for Release @ 50-Yr 2013/08/26 : CIA-RDP81-01043R002400040001-6

1161 Gödöllő–Blaha Lujza fürdő

| Km | | |

Declassified in Part - Sanitized Copy Approved for Release @ 50-Yr 2013/08/26 : CIA-RDP81-01043R002400040001-6

1170 Budapest – Dunakeszi – Vác

Km	16 sz. AKÖV Budapest	240	150	160	1706	126b	46	230	170	120	130	312	72	232	302	122b	232a
0·0	**Budapest** Engels tér	∧ 0 00	0 00	ƒ 1 00	× 4 40	…	…	…	…	…	…	▲ 6 00	…	…	▲ × 6 35	…	…
2·7	**Bpest** Bulcsú u. 21.	0 02	0 02	1 02		…	…	…	…	…	…		…	…		6 50	…
3·4	Bp. Dózsa György út	0 04	0 04	1 04		…	…	…	…	…	5 50	5 52	…	…		6 52	…
4·3	Bp. Árpád-híd	0 10	0 10	1 10	4 48	…	…	…	…	…	5 54	5 54	6 08	…		6 54	…
7·5	**Bp. Újpesti Dunahíd**	0 11	0 11	1 11		4 50	× 4 50	× 5 20	× 5 20	× 5 32	× 5 32	6 00	6 13	…	6 48	7 00	…
9·3	Bp. Egyesült Izzók	0 15	0 15	1 15		4 54	4 54	5 24	5 24	5 35	5 35	6 01	6 14	× 6 15	6 30	7 01	+ 7 35
10·6	Bp. Megyeri csárda	0 18	0 18	1 18		4 56	4 56	5 26	5 26	5 37	5 37	6 03		6 22	6 35	7 06	7 39
13·5	Bp. Székesfőfő	0 22	0 22	1 22		5 00	5 00	5 30	5 30	5 41	5 41	6 07		6 26	6 37	7 09	7 42
16·5	**Dunakeszi** Th.	0 27	0 28	1 28		5 05	5 05	5 35	5 35	5 46	5 46	6 12		6 31	6 41	7 13	7 46
	Fót											6 19	6 26	6 32	6 47	7 19	7 52
	Dunakeszi ⇔ 1171	…	…	…	…	…	…	…	…	…	…	…	…	…	…	…	…
16·5	**Dunakeszi** Th.	6 28	0 30	1 30	5 05	5 05	× 5 35	× 5 35	5 46	5 46	5 56	6 18	5 56	…	…	+ 6 42	…
19·1	Dunakeszi Sportpálya		0 34	1 34	× 5 08	× 5 08			5 49	× 5 49	6 20	6 24	6 18	…	…	+ 7 01	…
20·1	Horányi rév		(	(	ƒ.	ƒ.	…	…	(	ƒ.	ƒ.	ƒ.	6 27	× 6 32	6 48	7 20	+ 7 53
21·5	Alsógöd Gólya falatozó		0 39	1 39			…	…	5 53		6 29	6 32				7 24	
22·8	Alsógöd Tanácsház		0 42	1 42			…	…	5 55		6 32	6 36				7 29	
25·1	Felsőgöd Autóalkatrész		0 46	1 46			…	…	ƒ.		6 36	6 40				7 32	
27·9	Szőlőlget Szőlő elág. 1173		0 50	1 50			…	…			6 40	6 44				7 36	
30·8	Vác Dunai Hajógyár		0 54	1 54			…	…			6 44	6 47				7 40	
33·5	**Vác** MÁVAUT iroda 1173—1180		1 00	ƒ 2 00			…	…			6 50	6 52				7 44	

Km	16 sz. AKÖV Budapest	142b	312a	852	152b	242a	62	102	222	82	122	542	347	262	142	248V
0·0	**Budapest** Engels tér	…	…	▲	…	…	…	…	…	…	…	…	…	…	…	…
2·7	**Bpest** Bulcsú u. 21.	…	…	+ 7 30	…	…	…	…	…	…	…	…	…	…	…	…
3·4	Bp. Dózsa György út	…	7 30	(	8 30	8 30	+ 9 00	9 40	9 40	10 15	…	10 40	+ 11 00	…	11 40	12 00
4·3	Bp. Árpád-híd	…	7 32	ƒ	8 32	8 32	9 02	9 42	9 42	10 17	…	10 42	11 02	…	11 42	12 02
7·5	**Bp. Újpesti Dunahíd**	…	7 34	7 38	8 34	8 34	9 04	9 44	9 44	10 19	…	10 44	11 04	…	11 44	12 04
		…	7 40	7 43	8 40	8 40	9 10	9 50	9 50	10 25	…	10 50	+ 11 10	…	11 50	12 11
9·3	Bp. Egyesült Izzók	…	7 41	7 44	8 41	8 41	9 11	9 51	9 51	10 26	10 51	11 11	…	…	11 51	× 12 12
10·6	Bp. Megyeri csárda	…	7 45	ƒ	ƒ	8 45	9 15	9 55	9 55	10 30	10 55	…	…	…	11 55	…
13·5	Bp. Székesfőfő	…	7 48	⇄	…	8 48	9 18	9 58	9 58	10 33	10 58	…	…	…	11 58	…
16·5	**Dunakeszi** Th.	…	7 52	E	…	8 52	9 22	10 02	10 02	10 37	11 02	…	…	…	12 02	…
	Fót	…	7 58	7 56	…	8 58	9 28	10 08	10 08	10 43	11 08	…	…	…	12 08	…
	Dunakeszi ⇔ 1171	…	7 39	E	…	ƒ.	…	…	…	…	…	…	…	…	…	…
16·5	**Dunakeszi** Th.	…	7 59	…	…	× 8 47	…	…	…	…	…	…	…	…	…	…
19·1	Dunakeszi Sportpálya	…	8 00	7 57	…	× 8 44	…	…	…	…	…	…	…	…	…	…
20·1	Horányi rév	…	8 04	E	…	9 00	+ 9 30	10 09	10 10	10 45	11 09	11 10	…	12 09	12 10	…
21·5	Alsógöd Gólya falatozó	…	(	⇄	…	9 04	…	10 13	10 14	…	11 13	11 14	…	12 13	12 14	…
22·8	Alsógöd Tanácsház	…	8 09		…	9 09	…	ƒ.	…	…	ƒ.	ƒ.	…	ƒ.	(	…
25·1	Felsőgöd Autóalkatrész	…	8 12	8 07	…	9 12	…	10 19	…	…	11 19	…	…	…	12 19	…
27·9	Szőlőlget Szőlő elág. 1173	…	8 16	8 10	…	9 16	…	10 22	…	…	11 22	…	…	…	12 22	…
30·8	Vác Dunai Hajógyár	…	8 20	8 14	…	9 20	…	10 26	…	…	11 26	…	…	…	12 26	…
33·5	**Vác** MÁVAUT iroda 1173—1180	…	8 24		…	9 24	…	10 30	…	…	11 30	…	…	…	12 30	…
		…	8 30	8 22	…	9 30	…	10 40	…	…	11 40	…	…	…	12 40	…

Km	16 sz. AKÖV Budapest	254b	284	154	414	24	334b	914	314	244	134	64	334	224	124	176	146	246
0·0	**Budapest** Engels tér	…	…	…	…	…	…	…	…	…	…	…	…	…	…	…	…	…
2·7	**Bpest** Bulcsú u. 21.	…	…	⇔ 12 40	12 40	⇔ 13 00	⇔ 13 00	…	…	…	…	13 40	× 14 05	14 05	g 14 30	14 40	× 14 40	15 40
3·4	Bp. Dózsa György út	…	…	12 42	12 42	13 02	13 02	…	▲	…	…	13 42	14 07	14 07	14 32	14 42	14 42	† 15 40
4·3	Bp. Árpád-híd	…	…	12 44	12 44	13 05	13 05	…	13 05	…	…	13 44	14 09	14 09	14 34	14 44	14 44	15 42
7·5	**Bp. Újpesti Dunahíd**	…	…	12 50	12 50	13 11	13 11	…	13 11	13 13	…	13 50	14 16	14 16	14 40	14 50	14 50	15 44
9·3	Bp. Egyesült Izzók	g 12 50	g 12 50	12 51	12 51	13 12	13 12	…	13 12	13 19	…	13 51	14 17	14 17	14 41	14 51	14 51	15 45
10·6	Bp. Megyeri csárda	12 59	12 55	12 56	12 55	13 17	13 17	…	13 17	ƒ	…	13 55	14 21	14 21	14 45	14 55	14 55	15 49
13·5	Bp. Székesfőfő	13 03	12 59	12 59	12 58	13 20	13 20	…	13 20	⇄	…	13 58	14 25	14 23	14 47	14 56	14 56	15 50
16·5	**Dunakeszi** Th.	13 09	13 02	13 02	13 02	13 24	13 24	…	13 24	E	…	14 02	14 29	14 26	14 50	14 59	14 58	15 54
	Fót		13 08	13 09	13 08	13 29	13 29	…	13 29	13 31	…	14 08	14 35	14 32	14 56	15 05	15 02	15 59
	Dunakeszi ⇔ 1171	…	…	12 47	…	…	…	…	13 05	…	…	…	…	14 36	15 00	15 09	15 08	16 03
16·5	**Dunakeszi** Th.	…	…	13 09	13 10	…	…	…	…	…	…	…	…	…	…	…	…	16 09
19·1	Dunakeszi Sportpálya	g 13 11	g 13 13	g 13 15	13 14	g 13 31	g 13 31	13 31	13 30	13 32	14 09	14 10	14 36	14 37	g 15 01	15 10	g 15 10	16 10
20·1	Horányi rév								13 32		14 13	14 14	14 40			15 14		16 14
21·5	Alsógöd Gólya falatozó				13 19				ƒ.		(	ƒ.	ƒ.			(		(
22·8	Alsógöd Tanácsház				13 22				13 39		14 19	14 45				15 19		16 19
25·1	Felsőgöd Autóalkatrész				13 26				13 42		14 22	14 48				15 22		16 22
27·9	Szőlőlget Szőlő elág. 1173				13 30				13 46		14 26	ƒ.				15 26		16 26
30·8	Vác Dunai Hajógyár				13 34				13 50		14 30	…				15 30		16 30
33·5	**Vác** MÁVAUT iroda 1173—1180				13 40				13 54		14 34	…				15 34		16 34
									⇔ 14 00		14 40					15 40		16 40

1170 Budapest – Dunakeszi – Vác

Km	16 sz. AKÖV Budapest	76	240	26	916	116	156	316	36	136	236	246a	126	…	166	146a	118
0·0	**Budapest** Engels tér	…	…	…	▲	…	…	▲	…	…	…	…	…	…	…	…	▲
2·7	**Bpest** Bulcsú u. 21.	…	…	…	× 16 10	…	…	16 40	…	…	…	…	…	…	…	…	× 18 45
3·4	Bp. Dózsa György út	…	× 16 00	† 16 00	× 16 00	…	16 40		…	17 10	…	17 40	17 40	…	† 18 10	18 40	
4·3	Bp. Árpád-híd	…	16 02	16 02	16 02	…	16 42		…	17 12	…	17 42	17 42	…	18 12	18 42	…
7·5	**Bp. Újpesti Dunahíd**	…	16 04	16 04	16 04	16 18	16 44		…	17 14	…	17 44	17 44	…	18 14	18 44	18 53
9·3	Bp. Egyesült Izzók	…	16 10	16 10	16 10	16 23	16 50	16 53	…	17 20	…	17 50	17 50	…	18 20	18 50	18 58
10·6	Bp. Megyeri csárda	…	16 11	16 11	16 11	16 24	16 51	16 54	† 17 00	17 21	† 17 50	17 51	17 51	…	18 21	18 51	18 59
13·5	Bp. Székesfőfő	…	16 15	16 15	16 15	…	16 55		17 05	17 25	17 55	17 55	17 55	…	18 25	18 55	…
16·5	**Dunakeszi** Th.	…	16 19	16 19	16 19	…	16 58		17 08	17 28	17 58	17 58	17 58	…	18 28	18 58	…
	Fót	…	16 23	16 23	16 23	…	17 02		17 12	17 32	18 02	18 02	18 02	…	18 32	19 02	…
	Dunakeszi ⇔ 1171	…	16 29	16 29	16 29	16 36	17 08	17 06	17 18	17 38	18 08	18 08	18 08	…	18 38	19 08	19 11
16·5	**Dunakeszi** Th.	…	…	…	…	…	*16 49*	*16 49*	…	…	…	…	…	…	…	*18 40*	*18 40*
19·1	Dunakeszi Sportpálya	16 26	† 16 31	16 30	g 16 37	17 10	17 07	† 17 20	17 40	× 18 10	18 10	18 10	…	…	…	× 18 59	× 18 59
20·1	Horányi rév	g 16 30		16 34		17 14			17 44			18 14	…	…	18 40	19 10	19 12
21·5	Alsógöd Gólya falatozó	…	…	16 39	…	…	…	…	…	…	…	…	…	…	18 44	19 14	…
22·8	Alsógöd Tanácsház	…	…	16 42	16 47	…	17 19	…	…	17 49	…	18 19	…	…	18 49	19 19	…
25·1	Felsőgöd Autóalkatrész	…	…	16 46	16 50	…	17 22	17 17	…	17 52	…	18 22	…	…	18 52	19 22	19 22
27·9	Szőlőlget Szőlő elág. 1173	…	…	16 50	† 16 54	…	17 26	17 20	…	17 56	…	18 26	…	…	18 56	19 26	19 26
30·8	Vác Dunai Hajógyár	…	…	16 54		…	17 30	† 17 24	…	18 00	…	18 30	…	…	19 00	19 30	19 29
33·5	**Vác** MÁVAUT iroda 1173—1180	…	…	17 00	17 02	…	17 34		…	18 04	…	18 34	…	…	19 04	19 34	
		…	…	17 00	17 02	…	17 40	17 32	…	18 10	…	18 40	…	…	† 19 10	19 40	R 19 37

Km	16 sz. AKÖV Budapest	206	158	118a	…	138	318a	48	128a	248	128	…	…	28a	148	…
0·0	**Budapest** Engels tér	…	…	▲	…	…	▲	…	…	…	…	…	…	…	…	…
2·7	**Bpest** Bulcsú u. 21.	…	19 15	19 40	…	20 40	† 21 00	21 00	† 21 00	…	22 00	…	…	23 00	23 00	…
3·4	Bp. Dózsa György út	…	19 17	19 42	…	20 42		21 02	21 02	…	22 02	…	…	23 02	23 02	…
4·3	Bp. Árpád-híd	…	19 19	19 44	19 53	20 44	21 08	21 04	21 04	…	22 04	…	…	23 04	23 04	…
7·5	**Bp. Újpesti Dunahíd**	…	19 25	19 50	19 58	20 50	21 13	21 10	21 10	…	22 10	…	…	23 10	23 10	…
9·3	Bp. Egyesült Izzók	…	19 25	19 51	19 59	…	20 51	21 14	21 11	21 11	† 22 10	22 11	…	…	…	…
10·6	Bp. Megyeri csárda	…	19 30	19 55	…	…	20 55		21 16	21 15	22 16	22 16	…	23 10	23 11	23 11
13·5	Bp. Székesfőfő	…	19 38	19 58	…	…	20 58		21 19	21 19	22 19	22 19	…	23 15	23 16	23 16
16·5	**Dunakeszi** Th.	…	19 43	20 08	20 11	…	21 02		21 23	21 23	22 23	22 23	…	23 18	23 19	23 19
	Fót	…	…	20 08	…	…	21 08	21 26	21 29	21 29	22 29	22 29	…	23 22	23 23	23 23
	Dunakeszi ⇔ 1171	…	…	*19 40*	*19 40*	…	*20 50*		…	…	…	…	…	23 28	23 29	23 29
16·5	**Dunakeszi** Th.	…	…	*19 59*	*19 59*	…	*21 09*		…	…	…	…	…	…	…	…
19·1	Dunakeszi Sportpálya	…	19 45	20 10	20 12	…	21 10	21 27	21 30	21 30	22 30	22 30	…	…	…	…
20·1	Horányi rév	…	+	20 14	g	…	21 14			21 34		23 34	…	23 30	23 30	23 30
21·5	Alsógöd Gólya falatozó	…	…	…	Horányi rév	…	…		…	…	…	…	…	…	23 34	…
22·8	Alsógöd Tanácsház	…	20 19	…	…	…	21 19		…	21 39	…	22 39	…	…	…	…
25·1	Felsőgöd Autóalkatrész	…	20 22	20 22	…	…	21 22	21 37	…	21 42	…	22 42	…	…	23 39	…
27·9	Szőlőlget Szőlő elág. 1173	…	20 26	20 25	…	…	21 26	21 40	…	21 46	…	22 46	…	…	23 42	…
30·8	Vác Dunai Hajógyár	…	20 30	† 20 29	…	…	21 30	† 21 44	…	21 50	…	22 50	…	…	23 46	…
33·5	**Vác** MÁVAUT iroda 1173—1180	…	20 34		…	…	21 34		…	21 54	…	22 54	…	…	23 50	…
		…	20 40	† 20 37	…	…	21 40	† 21 52	…	22 00	…	23 00	…	…	24 00	…

Km	M.-idő perc	Megállóhelyek
0·0	—	**Budapest** Engels tér
2·7	7	**Bpest** Bulcsú u. 21.
3·4	2	Bp. Dózsa György út
4·3	2	Bp. Árpád-híd
4·9	1	Bp. Duna u.
5·3	1	Bp. Forgách u.
6·2	2	Bp. Gyöngyök u.
7·5	2	**Bp. Újpesti Dunahíd**
8·1	1	Bp. Tüzérlet M. u.
8·6	1	Bp. Hungária Vegyimű
9·3	2	Bp. Egyesült Izzó
9·9	1	Bp. Cérnagyár
10·6	1	Bp. Megyeri csárda
11·9	2	Bp. Vízművek
13·5	2	Bp. Székesfőfő
14·6	2	Vízművek lakótelep
16·5	3	**Dunakeszi** Th.
17·1	1	Dunakeszi Petőfi u.
17·9	1	Dunakeszi Templom
18·4	1	Dunakeszi Liget u.
19·1	1	Dunakeszi Sportpálya
		20-1 Horányi rév
20·1	2	Textiles ifjúló hely. út
21·5	2	Alsógöd Gólya falatozó
22·1	1	Alsógöd Somorostói rév
22·8	1	Alsógöd Tanácsház
23·3	1	Alsógöd Kincsem csárda
24·1	1	Alsógöd Gantonyák u.
25·1	2	Felsőgöd Autóalkatrész
26·8	2	Szőlőlget Szeszgyár
27·9	2	Szőlőlget Szőlő elág.
28·7	1	Szőlőlget Áll. Gazdaság
30·8	3	Vác Dunai Hajógyár
31·5	1	Vác Hétkönyhas
32·2	2	Vác Diadal tér
33·0	2	Vác Járásbíróság
33·5	1	**Vác** MÁVAUT iroda

é munkaszüneti napokon éjfélkor indul Budapestről
f munkaszüneti és azt követő napon közlekedik
g a hét utolsó munkanapja kivételével naponta közlekedik
M a hét utolsó munkanapján közlekedik
× munkanapokon közlekedik
† munkaszüneti napokon közlekedik
▲ a járat csak a menetben levő és oldaltartal felüntetett megállóhelyeken áll meg
1) Alsógöd Kincsem csárdától közlekedik

Declassified in Part - Sanitized Copy Approved for Release @ 50-Yr 2013/08/26 : CIA-RDP81-01043R002400040001-6

Declassified in Part - Sanitized Copy Approved for Release @ 50-Yr 2013/08/26 : CIA-RDP81-01043R002400040001-6

1170 Vác – Dunakeszi – Budapest

Km	*16 st. AKÖV Budapest*	129	229	39	139	13911	289V	49	239	129a	127	249	249a	149	319a	77	157h	227h
										2)					▲			
0-0	**Vác** MÁVAUT iroda 1173—1180	R 4.00	..	..	4.40	..	..	..	..	..	5.40	..	..	6.00	6.08	..	6.30	..
2-7	Vác Dunai Halőgyár[x]	4.04	..	..	4.45	..	..	..	..	..	5.45	..	..	6.06	..	..	6.35	..
5-6	Szőlőliget Szőlő elág. 1173	4.08	..	Gombamód	4.49	..	Rákosrendező	Dunakeszi Alsóvasútállomás Th.	Kisfaludy	..	5.49	..	Magyarországi	6.10	⋈ 17	Kisfaludy	6.39	Gazdagrét
8-4	Felsőgód Autópihenő[x]	4.12	..	Magyarországi	4.54	..	Kisfaludy	..	..	..	5.54	..	Magyarországi	6.15	6.20	Kisfaludy	6.45	Gazdagrét
10-7	Alsógód Tanácsház	4.16	..	..	4.59	..	..	..	..	..	5.59 R	6.01	..	6.19	6.24	..	6.49	..
12-0	Alsógód Gólya falatozó[x]	4.19	..	..	5.02	..	..	..	..	..	6.02	6.03	..	6.22	..	..	6.52	..
	0-0 Horányi rév	..	..	..	..	..	..	..	..	..	..	..	..	..	..	..	..	..
14-4	1-0 Dunakeszi Sportpálya	4.22	..	..	5.07 X 5.10	R	..	..	..	..	6.06	6.09	..	..	..	..	..	..
17-0	**Dunakeszi** Th.	4.28 X 4.57	..	4.57	5.11	5.14	..	R	5.30 X 6.01	..	6.10	6.12 X 6.18	6.18	6.26	..	..	6.56	..
	Dunakeszi	..	..	..	..	..	..	..	..	..	..	..	..	6.33 X	6.58	..	7.00	7.01
	Föt. ⇔ 1171	..	..	..	..	..	..	..	..	..	..	..	..	*6.48*	*6.48*	..	..	..
		..	..	..	..	..	..	..	..	..	..	..	..	*7.07*	*7.07*	..	..	..
17-0	**Dunakeszi** Th.	4.29	4.58	4.58	5.12	5.14	..	..	5.32	6.02	6.11	6.12	6.20	6.20	6.34	..	7.00	7.01
20-0	Bp. Székesdűlő	4.35	5.04	5.04	5.18	5.19	..	..	5.38	6.08	6.17	6.18	6.26	6.26	6.37	..	7.06	7.07
22-9	Bp. Megyeri csárda	4.39	5.08	5.08	5.22	5.23	..	..	6.02	6.12	6.21	6.21	6.30	6.30	6.41	..	7.10	7.11
24-2	Bp. Egyesült Izzó	4.42	5.11	5.11	5.25	5.26	..	..	6.05	6.15	6.24	6.24	6.33	6.33	6.44	..	7.13	7.14
		X 4.47 X	5.15	5.15	5.29 X	5.30 X	5.37 X	6.10 X	6.20	6.29	6.29	6.38	6.38	6.49	6.46	..	7.18	7.19
26-0	**Bp. Újpesti Dunahíd**	..	..	..	..	5.30	..	..	5.39	..	6.30	6.30	6.39	6.39	6.50	6.47	7.19	7.20
29-2	Bp. Árpád-híd	..	..	..	..	5.36	..	..	5.45	..	6.36	6.36	6.46	6.46	6.56	6.52	7.26	7.26
30-1	Bp. Dózsa György út	..	..	..	..	5.38	..	..	5.48	..	6.38	6.38	6.48	6.48	6.58	..	7.28	7.28
30-8	**Bpest** Bulcsú utca 21	..	..	..	..	5.40	..	..	X 5.50	..	6.40	X 6.40 X	6.50	6.50	7.00	..	X 7.30	7.30
33-5	**Budapest** Engels tér																	

Km	*16 st. AKÖV Budapest*	347	419	919	319b	237	119a	137	137	27	237a	319	117	127	557	67	147	
					▲		▲					▲	▲					
0-0	**Vác** MÁVAUT iroda 1173—1180	..	7.00	7.00 X	7.13	..	7.43	..	8.00	..	..	8.38 X	8.53	9.00	..	..	10.00	..
2-7	Vác Dunai Halőgyár	..	7.06	7.06	..	..	..	..	8.06	..	..	8.44	..	9.06	..	..	10.06	..
5-6	Szőlőliget Szőlő elág. 1173	..	7.10	7.10	7.22	..	..	..	8.10	..	..	8.47	9.02	9.10	..	..	10.10	..
8-4	Felsőgód Autópihenő[x]	..	7.15	7.15	7.25	..	7.52	..	8.15	..	..	8.50	9.05	9.15	..	..	10.15	..
10-7	Alsógód Tanácsház	..	7.19	7.19	7.29	..	7.59	..	8.19	..	..	8.54	9.09	9.19	..	..	10.19	..
12-0	Alsógód Gólya falatozó[x]	..	7.22	7.22	..	..	..	..	8.22	..	..	..	..	9.22	..	..	10.22	..
	0-0 Horányi rév	..	..	..	..	..	..	..	..	..	..	..	..	..	..	..	..	..
14-4	1-0 Dunakeszi Sportpálya	..	7.26	7.26	..	..	..	..	8.26	..	..	..	..	9.26	..	10.20	10.26	..
17-0	**Dunakeszi** Th.	..	7.30	7.30	7.38	7.59	8.08	8.12	8.30 X	8.44	8.58	9.03	9.18	9.30	..	10.26	10.30	..
	Dunakeszi	..	*7.53*	..	..	..	..	..	..	..	..	*9.30*	..	*9.30*	..	..	..	*10.45*
	Föt. ⇔ 1171	..	*8.10*	..	..	..	..	..	..	..	..	*9.49*	..	*9.49*	..	..	..	*11.04*
17-0	**Dunakeszi** Th.	..	7.31	7.31	7.39	8.00	8.09	8.12	9.31	8.44	9.00	9.04	9.19	9.31	..	10.27	10.31	..
20-0	Bp. Székesdűlő	..	7.37	7.37	..	8.06	..	8.18	8.37	8.50	9.06	..	..	9.37	..	10.33	10.37	..
22-9	Bp. Megyeri csárda	..	7.41	7.41	..	8.10	..	8.22	8.41	8.54	9.10	..	..	9.41	..	10.37	10.41	..
24-2	Bp. Egyesült Izzó	..	7.44	7.44	..	8.13	..	8.24	8.44	8.56	9.13	..	..	9.44	..	10.40	10.44	..
26-0	**Bp. Újpesti Dunahíd**	7.23	7.49	7.49	7.51	8.18	8.21	8.29	8.49	9.00	9.18	9.16	9.31	9.49	10.23	10.45	10.49	..
29-2	Bp. Árpád-híd	7.25	7.50	7.50	7.52	8.19	8.22	8.30	8.50	9.00	9.19	9.17	9.32	9.50	10.25	..	10.50	..
30-1	Bp. Dózsa György út	7.31	7.56	7.56	7.57	8.26	8.27	8.36	8.56	9.06	9.26	9.23	9.37	9.56	10.31	..	10.56	..
30-8	**Bpest** Bulcsú utca 21	7.33	7.58	7.58	..	8.28	..	8.38	8.58	9.08	9.28	..	..	9.58	10.33	..	10.58	..
33-5	**Budapest** Engels tér	7.35	8.00	8.00	..	8.30	..	8.40	9.00 X	9.10	9.30	..	..	10.00	10.35	..	11.00	..
				X 8.05			8.35											

Km	*16 st. AKÖV Budapest*	57	167	265	135	235a	225	255	125	245	345	145	344	63	133	
														2)		
0-0	**Vác** MÁVAUT iroda 1173—1180	..	11.00	..	12.00	..	..	..	13.00	..	⋈14.00	14.00	14.25	..	15.00	..
2-7	Vác Dunai Halőgyár	..	11.06	..	12.06	..	..	..	13.06	..	14.06	14.06	14.31	..	15.06	..
5-6	Szőlőliget Szőlő elág. 1173	..	11.10	..	12.10	..	..	..	13.10	..	14.10	14.10	14.36	..	15.10	..
8-4	Felsőgód Autópihenő[x]	..	11.15	..	12.15	..	..	..	13.15	..	14.15	14.15	..	..	15.15	..
10-7	Alsógód Tanácsház	..	11.19	..	12.19	..	..	..	13.19	..	14.19	14.19	..	..	15.19	..
12-0	Alsógód Gólya falatozó[x]	..	11.22	..	12.22	..	..	..	13.22	..	14.22	14.22	..	⋈15.17	15.22	..
	0-0 Horányi rév	..	..	..	..	..	..	..	..	..	..	..	..	15.21	..	..
14-4	1-0 Dunakeszi Sportpálya	11.20	11.26	..	12.20	12.26	..	..	13.20	13.26	14.20	14.26	14.26	..	15.26	..
17-0	**Dunakeszi** Th.	11.26	11.30	..	12.26	12.30	13.05	13.05	13.26	13.30	14.26	14.30	14.30	15.29	15.30	..
	Dunakeszi	..	..	..	..	*11.51*	..	..	..	*13.31*	..	*14.37*	*14.37*	..	..	*16.10*
	Föt. ⇔ 1171	..	..	..	..	*11.31*	..	..	..	*13.31*	..	*14.37*	*14.37*	..	..	*16.29*
17-0	**Dunakeszi** Th.	..	11.32	11.31	..	12.27	12.31	13.06	13.06	13.27	13.31	14.27	14.31	14.31	..	..
20-0	Bp. Székesdűlő	..	11.38	11.37	..	12.33	12.37	13.12	13.12	13.33	13.37	14.33	14.37	14.37	15.30	15.31	..
22-9	Bp. Megyeri csárda	..	11.42	11.41	..	12.37	12.41	13.16	13.16	13.37	13.41	14.37	14.41	14.41	15.36	15.37	..
24-2	Bp. Egyesült Izzó	..	11.45	11.44	..	12.40	12.44	13.19	13.19	13.40	13.44	14.40	14.44	14.44	15.40	15.41	..
26-0	**Bp. Újpesti Dunahíd**	..	11.49	11.49	..	12.45	12.49	13.24	13.24	13.45	13.49	14.44	14.49	14.49	15.43	15.44	..
29-2	Bp. Árpád-híd	..	X11.46	11.50	..	..	12.50	13.25	13.25	..	13.50	X14.45	14.50	14.50	15.46	15.49	..
30-1	Bp. Dózsa György út	..	11.51	11.56	..	..	12.56	13.31	13.31	..	13.56	14.51	14.56	14.56	..	15.55	..
30-8	**Bpest** Bulcsú utca 21	..	X11.53	11.58	..	..	12.58	13.33	13.33	..	13.58	14.53	14.58	14.58	..	15.58	..
33-5	**Budapest** Engels tér	..	..	12.00	..	..	13.00	13.35	13.35	..	14.00	X14.55	15.00	15.00	..	16.00	..

1170 Vác – Dunakeszi – Budapest

Km	*16 st. AKÖV Budapest*	173	315	123	73	223	143	313b	33	181b	241	303	
												▲	
0-0	**Vác** MÁVAUT iroda 1173—1080	..	↑16.00	16.00	..	..	17.00	↑17.12	..	18.00	..	18.41	..
2-7	Vác Dunai Halőgyár[x]	..	16.06	16.06	..	..	17.06		..	18.06	..	23.51	..
5-6	Szőlőliget Szőlő elág. 1173	..	16.10	16.10	..	..	17.10	↑17.22	..	18.10	..	⋈	..
8-4	Felsőgód Autópihenő[x]	..	16.15	16.15	..	..	17.15	↑17.26	..	18.15	..	23.56	..
10-7	Alsógód Tanácsház	..	16.19	16.19	..	..	17.19	↑17.29	..	18.19	..	0.00	..
12-0	Alsógód Gólya falatozó[x]	..	16.22	16.22	..	..	17.22		..	18.22	..	0.04	..
	0-0 Horányi rév	..	..	..	..	..			..		..	0.07	..
14-4	1-0 Dunakeszi Sportpálya	..	16.26		..	..	17.26		..	18.26	..		..
17-0	**Dunakeszi** Th.	..	16.30	16.30 X	16.38	..	17.30	17.38	..	18.30	..	0.11	..
	Dunakeszi	..	..	..	..	..	*17.59*	..	..	..	..	*0.28*	..
	Föt. ⇔ 1171	..	..	..	..	..	*18.30*	*18.30*	..	..	..	*0.47*	..
17-0	**Dunakeszi** Th.	..	15.27	16.31	16.38	..	17.00	17.31	17.39	18.00	..	18.31	..
20-0	Bp. Székesdűlő	..	15.43	16.37	16.37	..	17.06	17.37		18.06	..	18.37	..
22-9	Bp. Megyeri csárda	..	15.47	16.41	16.41	..	17.10	17.41		18.09	..	19.00	..
24-2	Bp. Egyesült Izzó	..	15.49	16.44	16.44	..	17.12	17.44		18.11	..	19.09	..
26-0	**Bp. Újpesti Dunahíd**	..	15.54	16.49	16.49 X	16.50	17.17	17.49	17.51	18.15	..	19.11	..
												19.15	..
29-2	Bp. Árpád-híd	..	15.55	16.50		16.50	17.19	17.50	17.52	18.15	..	19.50	..
30-1	Bp. Dózsa György út	..	16.01	16.56		16.56	17.26	17.56	17.57	18.21	..	18.20	..
30-8	**Bpest** Bulcsú utca 21	..	16.03	16.58		16.58	17.28	17.58		18.23	..	19.28	..
33-5	**Budapest** Engels tér	..	⋈16.05	↑17.00		17.00	↑17.30	18.00		↑18.25	..	19.00	..
													19.30

Km	*16 st. AKÖV Budapest*	131	241a		121	313	251	231a	141	151	161	
						▲						
0-0	**Vác** MÁVAUT iroda 1173—1080	19.00	..	..	20.00	20.23	..	..	21.00	22.25	..	23.45
2-7	Vác Dunai Halőgyár[x]	19.06	..	..	20.06		..	..	21.06	22.31	..	23.51
5-6	Szőlőliget Szőlő elág. 1173	19.10	..	..	20.10	⋈20.32	..	..	21.10	22.35	..	23.55
8-4	Felsőgód Autópihenő[x]	19.15	..	..	20.15	20.35	..	..	21.15	22.40	..	0.00
10-7	Alsógód Tanácsház	19.19	..	..	20.19	20.39	..	..	21.19	22.44	..	0.04
12-0	Alsógód Gólya falatozó[x]	19.22	..	..	20.22		..	..	21.22	22.47	..	0.07
	0-0 Horányi rév											
14-4	1-0 Dunakeszi Sportpálya	19.26	..	..	20.26		..	..	21.26	22.51	..	0.11
17-0	**Dunakeszi** Th.	19.30	..	+19.59	20.30	20.48	+21.09	+21.09	21.30	22.55	..	0.15
	Dunakeszi	*19.45*	..	..	..	..	..	..	*21.30*	*23.30*	..	*0.28*
	Föt. ⇔ 1171	*20.05*	..	..	..	..	..	..	*21.50*	*23.50*	..	*0.47*
17-0	**Dunakeszi** Th.	19.31	..	20.00	20.31	20.49	..	21.10	21.31	22.56	..	0.16
20-0	Bp. Székesdűlő	19.37	..	20.05	20.37	..	..	21.15	21.37	23.02	..	0.22
22-9	Bp. Megyeri csárda	19.41	..	20.09	20.41	..	..	21.19	21.41	23.06	..	0.26
24-2	Bp. Egyesült Izzó	19.44	..	20.11	20.44	..	..	21.21	21.44	23.09	..	0.29
26-0	**Bp. Újpesti Dunahíd**	19.49	..	20.15	20.49	21.01	..	21.25	21.49	23.14	..	0.34
29-2	Bp. Árpád-híd	19.50	..	20.16	20.50	21.02	..	..	21.50	23.15	..	0.35
30-1	Bp. Dózsa György út	19.56	..	20.21	20.56	21.07	..	..	21.56	23.21	..	0.41
30-8	**Bpest** Bulcsú utca 21	19.58	..	20.23	20.58		..	..	21.58	23.23	..	0.43
33-5	**Budapest** Engels tér	20.00	..	20.25	21.00		..	..	22.00	23.25	..	0.45
						21.15						

Km	Min. idő perc	Megállóhelyek
0-0	—	**Vác** MÁVAUT iroda
0-5	1	Vác Járáshivatal[x]
1-3	2	Vác Diadal tér[x]
2-0	2	Vác Hétkápolna[x]
2-7	1	Vác Dunai Halőgyár[x]
4-8	3	Szőlőliget Áll. Gazdaság[x]
5-6	1	Szőlőliget, Szőlő elág.
6-7	2	Szőlőliget Strandgyár[x]
8-4	2	Felsőgód Autópihenő[x]
9-4	2	Alsógód Gárdonyi G. út[x]
10-2	1	Alsógód Kincsem csárda[x]
10-7	1	Alsógód Tanácsház[x]
11-4	1	Alsógód Sz.-monostori rév[x]
12-0	1	Alsógód Gólya falatozó[x]
13-1	2	Textilles üdülő bej. út[x]
	0.0	— Horányi rév
	1.0	2 Dunakeszi Sportp.
15-1	1	Dunakeszi Liget u.[x]
15-6	1	Dunakeszi Templom[x]
16-2	1	Dunakeszi Petőfi u.[x]
17-0	1	**Dunakeszi** Th.
18-9	3	Vízművek bekötőút[x]
20-0	2	Bp. Székesdűlő
21-6	2	Bp. Vízműtelep[x]
22-9	2	Bp. Megyeri csárda[x]
23-6	1	Bp. Cérnagyár[x]
24-2	1	Bp. Egyesült Izzó[x]
24-9	2	Bp. Hungária Vegyim.[x]
25-4	1	Bp. Táncsics M. út[x]
26-0	1	**Bp. Újpesti Dunahíd**
27-2	2	Bp. Gyöngyösi út[x]
28-2	2	Bp. Forgách utca[x]
28-6	1	Bp. Dagály u.[x]
29-2	1	Bp. Árpád-híd[x]
30-1	2	Bp. Dózsa György út[x]
30-8	2	**Bpest** Bulcsú u. 21
33-5	7	**Budapest** Engels tér

f munkaszüneti napot követő napra hajló éjjel közlekedik
j munkaszüneti és azt megelőző napon indul Vácról
⋈ a hét utolsó munkanapján közlekedik
× munkanapokon közlekedik
↑ munkaszüneti napokon közlekedik
▲ a járat csak a mezőben levő és időadattal feltüntetett megállóhelyeken áll meg
[x] Alsógód Kincsem csárdától indul

Declassified in Part - Sanitized Copy Approved for Release @ 50-Yr 2013/08/26 : CIA-RDP81-01043R002400040001-6

Declassified in Part - Sanitized Copy Approved for Release @ 50-Yr 2013/08/26 : CIA-RDP81-01043R002400040001-6

1171 Budapest – Dunakeszi – Fót – Mogyoród

Km	16 sz. ÁKÖV Budapest		240	270	260	40	290	72	242	242a	242a	557	222	547	234	254b	24	334b	274
0·0	**Budapest** Bulcsú u. 21	d	0 00								9 00		10 15				⇔13 00	⇔13 00	
4·8	**Bp. Újpesti Dunabid** 1170	d	0 10								9 10		10 25				13 11	13 11	
6·6	Bp. Egyesült Izzó	∀ d	0 15	..	..	✕ 5 20	✕ 5 20	✕ 6 15	6 30	7 35	9 11	..	10 26	..	..	12 50	13 12	13 12	..
13·8	**Dunakeszi Th.**	a	0 27	..	..	5 24	5 24	6 20	6 35	7 39	9 15	..	10 30	..	..	12 56	13 17	13 17	..
	Vác 1170	d	*623 45*			*5 36*	*5 36*	*6 32*	*6 47*	*7 52*	*9 28*	..	10 43	..	..	13 09	13 29	13 29	..
	Dunakeszi	a	*6 01*			*5 11*	*6 10*	*6 30*	*7 30*	*9 00*	..	..	*10 30*	..	..	*12 30*	*13 30*	*13 30*	..
13·6	**Dunakeszi Th.**	d	0 28	..	..	5 36	5 39	6 32	6 48	7 53	9 30	..	10 45	..	..	13 11	13 31	13 31	..
16·4	Dunakeszi (Alag) Th.[x]	∀ d	0 33	..	..	✕ 5 38	5 39	6 36	6 52	7 57	9 34	..	10 49	..	..	13 16	13 36	13 36	..
19·5	**Kisalag** Sportpálya	d	0 41	..	..	e.	✕ 5 45	✕ 6 42	7 00	8 04	9 42	✕ 9 50	10 57	11 50	..	13 24	13 44	13 44	..
19·6	Fótújfalu v. mh. bej. út[x] 71	d	0 43	..	..	e.	e.	e.	7 02	8 06	9 44	9 52	10 59	11 52	..	13 26	13 46	13 46	..
20·1	Fót, Csomádi elág.[x] 1172	d	0 45	..	..	..	..	..	7 04	8 07	9 46	9 54	11	11 54	..	13 28	13 48	13 48	..
21·1	0·0 **Fót** Th.	a	0 47	..	..	..	..	..	7 07	8 10	9 49	✕ 9 57	11 04	11 57	..	13 31	13 51	13 51	..
	1·5 **Fót** v. á.	d							7 09	8 11		10 00		12 00	..	13 34		13 53	..
	Budapest 71	d	..	..	..	..	..	..	*R 6 48*	*7 28*	..	..	Budapest–Fót 1 az. 1165	..	Fót–Budapest 1 az. 1165	*R 13 40*	..	*R 13 40*	*ss 13 36*
	Fót	a							*7 13*	*8 13*						*ss 13 57*	..	*ss 13 57*	*ss 14 29*
	1·5 **Fót** v. á.	d		✕ 4 55	✕ 5 25				7 16	8 16						14 00		14 01	ss 14 30
21·1	0·0 **Fót** Th. 1165	d	0 47	4 57	5 27	..	..	..	7 19	8 19	9 51	..	11 06	..	..	14 03	13 53	14 04	14 36
22·2	Fót malom bej. út[x]	∀ d	0 49	4 59	5 29	..	..	..	7 21	8 21	9 53	..	11 08	..	..	14 05	13 55	14 06	14 38
25·0	**Mogyoród** 8 sz. Italbolt 1171a	a	0 55	✕ 5 05	✕ 5 35				7 27	✕ 8 27	✕ 10 00		11 15			14 12	ss 14 02	ss 14 13	ss 14 45

Km	16 sz. ÁKÖV Budapest		334	224	174	266	246	26	276	36	226	246a	258	338	48	548	248	38	228a
0·0	**Budapest** Bulcsú u. 21	d	14 05	*gl* 14 30	ss 14 40	..	¶ 15 40	¶ 16 00	..	..	..	+17 40	+19 15	..	21 00	Fót–Budapest 1 az. 1165	..	..	+23 00
4·8	**Bp. Újpesti Dunabid** 1170	d	14 16	14 40	14 50	..	15 50	16 10	..	..	..	17 50	+19 25	..	21 10		..	..	23 10
6·6	Bp. Egyesült Izzó[x]	∀ d	14 17	14 41	14 51	..	15 51	16 11	..	¶ 17 00	X 17 55	17 51	19 25	..	✕ 22 10	23 10	23 11	..	23 11
13·8	**Dunakeszi Th.**	a	14 23	14 47	14 55	..	15 56	16 16	..	17 05	17 55	17 58	19 30	..	22 16	23 15	23 16	..	23 16
	Vác 1170	d	14 36	15 00	15 08	..	16 09	16 29	..	17 18	18 08	18 08	19 43	..	22 29	23 28	23 29	..	23 29
	Dunakeszi	a	*14 00*	..	..	..	*15 00*	*16 00*	..	..	*17 00*	*17 00*	*19 00*	..	*21 00*	..	*22 25*	..	*22 25*
13·8	**Dunakeszi Th.**	d	14 37	15 01	15 10	..	16 10	16 31	..	17 20	18 10	18 10	19 45	..	21 30	..	22 30	23 30	23 30
15·4	Dunakeszi (Alag) Th.[x]	∀ d	14 42	15 05	15 14	..	16 15	16 36	..	17 25	18 15	18 15	19 49	..	21 35	..	22 35	23 35	23 35
18·5	**Kisalag** Sportpálya	d	14 50	15 12	ss 15 21	..	16 22	16 43	..	17 33	18 23	18 23	19 57	..	21 43	..	22 43	23 43	23 43
19·6	Fótújfalu v. mh. bej. út[x] 71	d	14 52	15 14	*é.*	..	16 24	16 45	..	¶ 17 35	18 25	18 25	20 00	..	21 45	..	22 45	23 45	23 45
20·1	Fót, Csomádi elág.[x] 1172	∀ d	14 54	15 16	..	..	16 26	16 47	..	*é.*	18 27	18 27	20 02	..	21 47	..	22 47	23 47	+23 47
21·1	0·0 **Fót** Th.	a	14 57	15 19	..	..	16 29	16 49	..	..	18 30	+18 30	20 05		21 50	22 47		23 50	..
	1·5 **Fót** v. á.	d	14 59	15 20		..	16 34			278			20 10			22 50	22 50	23 54	..
	Budapest 71	d	*14 17*	*14 47*	¶ *15 17*	*15 48*	*15 48*	*15 48*	*15 48*	*16 45*	*17 50*	..	*19 30*	*19 30*	..	*22 25*	*22 25*	*23 20*	..
	Fót	a	*15 00*	*15 03*	¶ *15 59*	*16 26*	*16 26*	*16 26*	*16 26*	*17 32*	*gl 18 08*	..	*20 12*	*20 12*	..	*22 43*	*22 43*	*23 39*	..
	0·0 **Fót** v. á.	d	15 05	✱ 15 25	¶ 16 02	ss 16 30	16 37		✕	✕ 17 35	¶ 18 12	..	20 15	✕ 20 18	..	22 52	22 52	23 57	..
21·1	1·5 **Fót** Th. 1165	d	15 08	15 28	16 05	16 33	16 43	16 50	16 52	17 38	18 15	..	20 18	20 21	..	22 55	22 55	0 00	..
22·2	Fót malom bej. út[x]	∀ d	15 10	15 30	16 07	16 35	16 45	16 52	16 52	17 40	18 17	..	20 20	20 23	..	22 57	22 57	0 02	..
25·0	**Mogyoród** 8 sz. Italbolt 1171a	a	15 18	✱ 15 38	¶ 16 15	ss 16 42	¶ 16 50	¶ 16 59	ss 17 47	¶ 18 25	..	..	✕ 20 30	..	..	23 05	23 05	0 10	..

Km	M.-idő perc	Megállóhelyek
0·0	—	**Budapest** Bulcsú u. 21
0·7	2	Bp. Dózsa György út[x]
1·9	2	Bp. Árpád-híd[x]
2·2	1	Bp. Dagály utca[x]
2·6	1	Bp. Forgách utca[x]
3·0	2	Bp. Gyöngyösi utca[x]
4·8	2	**Bp. Újpesti Dunabid**
5·4	1	Bp. Táncsics M. utca[x]
5·9	1	Bp. Hungária Vegyím.[x]
6·6	2	Bp. Egyesült Izzó[x]
7·2	1	Bp. Gerencsér út[x]
7·9	1	Bp. Mozgó csárda[x]
9·2	2	Bp. Vízművek[x]
10·8	2	Bp. Székesdűlők[x]
11·9	2	Vízművek bekötőút[x]
13·8	3	**Dunakeszi** Th.
14·0	2	Dunakeszi v. á. bej. út[x]
15·4	2	Dunakeszi (Alag) Th.[x]
19·5	2	Dunakeszi (Alag) Faluk[x]
17·6	3	Kisalag Kazinczy u.[x]
18·1	1	Kisalag Petőfi szobor[x]
19·3	1	**Kisalag** Sportpálya[x]
19·6	2	Fótújfalu v. mh. bej. út[x]
20·1	1	Fót Csomádi elág.[x]
20·6	1	Fót v. á. elág.[x]
21·1	1	0·0 **Fót** Th.
	1	0·5 Fót v. á. elág.[x]
	2	1·5 **Fót** v. á.
	2	0·5 Fót v. á. elág.[x]
	1	0·0 **Fót** Th.
21·1	1	Fót malom bej. út[x]
24·4	4	Mogyoród Mázsa tér
25·0	2	**Mogyoród** 8 sz. Italbolt

é munkaszüneti napokon éjfélkor indul Budapestről
gy a hét utolsó munkanapja kivételével naponta közlekedik
k kedden és szombaton közlekedik
m a hét utolsó munkanapján közlekedik
✕ munkaszüneti napokon közlekedik
+ munkaszüneti napokon közlekedik
¶ a hét utolsó munkanapján és munkaszüneti napokon nem közlekedik
✱ a 224 sz. járat Fót v. á.—Mogyoród között csak munkaszüneti napokon és a 334 sz. járatról való átszállás esetén közlekedik
R *Rákospalota-Újpest v. á.-ról indul*

1171 Mogyoród – Fót – Dunakeszi – Budapest

Km	16 sz. ÁKÖV Budapest		229	39	579	279	269	49	239	249	249a	77	227a	257	337	27	237a	552
0·0	**Mogyoród** 8 sz. Italbolt 1171a	d	..	4 05	4 40	✕ 4 40	✕ 5 10	..	..	✕ 5 38	+ 5 45	..	..	7 30	7 45	✕ 8 18	+ 8 30	Budapest–Fót 1165 az.
2·8	Fót malom bej. út[x]	∀ d	..	4 11	4 46	✕ 4 46	✕ 5 16	..	..	5 44	5 51	..	..	7 36	7 51	8 24	8 36	
3·9	0·0 **Fót** Th. 1165	d	..	4 13	4 48	✕ 4 48	✕ 5 18	..	..	5 46	5 53	..	..	7 38	7 53	8 26	8 38	
	1·5 **Fót** v. á.	d	..	4 16	4 51	✕ 4 51	✕ 5 21	..	..	5 49		..	..					
	Fót 71	d	..	..	*4 32*	*5 10*	*X 5 10*	*X 5 43*	..	..	*X 6 09*	*7 00*	..	..	..	*8 50*	..	..
	Budapest	a	..	..	*R 4 50*	*5 30*	*5 30*	*X 6 02*	..	..	*X 6 49*	*7 38*	..	..	..	*9 30*	..	..
	1·5 **Fót** v. á.	d	..	4 20	4 55	..	..	..	..	5 51		..	..					
3·9	0·0 **Fót** Th. 1172	d	..	4 23	4 58	..	..	..	..	5 54		..	+ 6 40					9 02
4·9	Fót Csomádi elág.[x]	∀ d	..	4 35		..	..	..	..	5 56	5 56	..	6 42	7 39	7 54	8 27	Budapest–Fót 1165 az.	9 04
5·4	Fótújfalu v. mh. bej. út 71	d	..	✕ 4 37	4 39	..	..	..	..	6 00	6 00	..	6 44	7 42	7 57	8 29		9 07
6·5	**Kisalag** Sportpálya	d	..	4 40	4 41	..	..	..	..	6 02	6 02	..	6 46	7 44	7 59	8 31		9 08
9·6	Dunakeszi (Alag) Th.[x]	∀ d	..	4 44	4 44	..	..	..	✕ 5 50	6 05	6 05	✕ 6 45	6 48	7 46	8 01	8 33		9 10
11·2	**Dunakeszi** Th.	d	..	4 52	4 52	..	..	..	(5 55	5 56	6 13	6 53	6 56	7 54	8 08	8 40		
	Dunakeszi	a	..	4 57	4 57	..	..	..	(5 50	6 01	6 18	6 58	7 01	7 59	8 12	8 44		
	Vác 1170	d	..	..	..	..	..	..	..	*6 20*	*6 20*	..	*7 20*	*8 00*	..	*9 00*		
11·2	**Dunakeszi** Th.	d	..	4 58	4 58	..	..	..	(5 52	6 02	6 20	6 20	7 00	7 58	8 12	8 44		
18·4	Bp. Egyesült Izzó[x]	∀ d	..	5 11	5 11	..	..	..	(6 05	6 15	6 33	6 33	7 13	8 13	8 24	8 56		
20·2	**Bp. Újpesti Dunabid** 1170	d	..	✕ 5 15	5 15	..	..	..	✕ 6 10	✕ 6 20	6 38	6 38	7 18	+ 7 20	8 18	8 29		
25·0	**Budapest** Bulcsú u. 21	a	..	..	..	..	..	..	..	6 30	6 39	7 19	..	8 19	8 30	9 00		
										✕ 6 50	+ 6 50	✕ 7 30	..	8 30	8 40	✕ 9 10		

Km	16 sz. ÁKÖV Budapest		542	235	225	275	265b	273	173	223	273	33	263	241	241a	361	251	231a	
0·0	**Mogyoród** 8 sz. Italbolt 1171a	d	✕ 12 05	12 30	✕ 14 16	✕ 14 50	✕ 15 40	..	..	16 30	✕ 16 55	..	¶ 17 50	✕ 18 30	..	✕ 20 04	..	+ 20 40	..
2·8	Fót malom bej. út[x]	∀ d	(12 11	12 35	14 21	14 55	15 45	..	..	16 36	17 00	..	17 55	18 36	..	20 10	..	20 46	..
3·9	0·0 **Fót** Th. 1165	d	(12 13	12 37	14 23	14 57	15 47	..	..	16 38	17 02	..	17 57	18 38	..	20 12	..	20 48	..
	1·5 **Fót** v. á.	d	✕ 12 16	12 40	✕ 14 26	✕ 15 00	✕ 15 50	..	..	(	✕ 17 05	..	¶ 18 00		..	✕ 20 15			..
	Fót 71	d	*✕ 12 36*	*12 57*	..	..	..	..	..	*17 20*	*17 20*	..	✕ *18 09*	..	..	*20 46*	..	..	..
	Budapest	a	*✕ 12 50*	*13 38*	..	..	..	..	..	*17 54*	*17 54*	..	*R 18 22*	..	..	*21 05*	..	..	..
	1·5 **Fót** v. á.	d	..	12 42	..	..	..	..	..			..		..	..		..		..
3·9	0·0 **Fót** Th. 1172	d	11 32	235a	12 45	..	..	..	..			..		..	..		..		..
4·9	Fót Csomádi elág.[x]	∀ d	11 34	+ 12 45	12 47	..	..	..	..	16 40	..	..	..	..	+ 19 40	..	✕ 20 50	20 50	..
5·4	Fótújfalu v. mh. bej. út 71	d	11 37	12 49	12 50	..	..	..	..	16 43	..	..	¶ 17 44	..	19 43	..	20 53	20 53	..
6·5	**Kisalag** Sportpálya	d	11 38	12 51	12 51	..	..	..	..	16 44	..	..	17 47	..	19 44	..	20 55	20 55	..
9·6	Dunakeszi (Alag) Th.[x]	∀ d	11 40	12 54	12 54	..	..	..	ss 15 25	16 47	..	..	17 47	..	19 47	..	20 57	20 57	..
11·2	**Dunakeszi** Th.	d	*é.*	13 01	13 01	..	..	..	15 32	16 54	..	..	17 54	..	19 54	..	21 04	21 04	..
	Dunakeszi	a	..	13 03	13 03	..	..	..	15 36	16 59	..	..	17 59	..	19 59	..	21 09	21 09	..
	Vác 1170	d	..	*13 10*	*13 10*	..	..	..	*16 10*	*17 07*	..	..	*18 10*	..	*20 10*	..	*21 10*	*21 10*	..
	Dunakeszi	a	..	*13 40*	*13 40*	..	..	..	*16 40*	*17 32*	..	..	*18 40*	..	*20 40*	..	*21 40*	*21 40*	..
11·2	**Dunakeszi** Th.	d	..	13 06	13 06	..	..	..	15 37	17 00	..	..	18 00	..	19 00	20 00	..	21 10	21 10	..
18·4	Bp. Egyesült Izzó[x]	∀ d	..	13 19	13 19	..	..	..	15 49	17 12	..	..	18 11	..	19 11	20 11	..	21 21	21 20	..
20·2	**Bp. Újpesti Dunabid** 1170	d	..	13 24	13 24	..	..	..	15 54	17 17	..	..	18 15	..	✕ 19 15	20 15	..	✕ 21 25	21 24	..
		d	..	13 25	13 25	..	..	..	.. 15 55	+ 17 19	..	..	18 15	..	..	+ 20 16	..	..	21 26	..
25·0	**Budapest** Bulcsú u. 21	a	..	+ 13 35	13 35	..	..	..	ss 16 05	+ 17 30	..	..	¶ 18 25	..	..	+ 20 25	..	..	+ 21 35	..

Km	M.-idő perc	Megállóhelyek
0·0	—	**Mogyoród** 8. sz. Italbolt
2·8	4	Mogyoród Mázsa tér
3·9	2	Fót malom bej. út[x]
	2	0·0 **Fót** Th.
	1	0·5 Fót v. á. elág.[x]
	2	1·5 **Fót** v. á.
	2	0·5 Fót v. á. elág.[x]
3·9	1	0·0 **Fót** Th.
4·4	1	Fót v. á. elág.[x]
4·9	1	Fót Csomádi elág.[x]
5·4	1	Fótújfalu v. mh. bej. út[x]
6·5	2	**Kisalag** Sportpálya[x]
6·7	1	Kisalag Kazinczy utca[x]
7·4	1	Kisalag Petőfi szobor[x]
8·5	3	Dunakeszi (Alag) Faluk[x]
9·6	2	Dunakeszi (Alag) Th.[x]
10·5	2	Dunakeszi v. á. bej. út[x]
11·2	2	**Dunakeszi** Th.
13·1	3	Vízművek bekötő út[x]
14·2	2	Bp. Székesdűlők[x]
15·8	2	Bp. Vízművek[x]
17·1	2	Bp. Mogyeri csárda[x]
17·8	1	Bp. Cérnagyár[x]
18·4	1	Bp. Egyesült Izzó[x]
19·1	2	Bp. Hungária Vegyím.[x]
19·6	1	Bp. Táncsics M. utca[x]
20·2	1	**Bp. Újpesti Dunabid**
21·4	2	Bp. Gyöngyösi utca[x]
22·4	2	Bp. Forgách utca[x]
22·8	1	Bp. Dagály u.[x]
23·4	1	Bp. Árpád-híd[x]
24·3	2	Bp. Dózsa György út[x]
25·0	2	**Budapest** Bulcsú u. 21

k kedden és szombaton közlekedik
m a hét utolsó munkanapján közlekedik
✕ munkanapokon közlekedik
+ munkaszüneti napokon közlekedik
¶ a hét utolsó munkanapján és munkaszüneti napokon nem közlekedik
✱ a hét utolsó munkanapján és a 224 sz. járat Mogyoródig való közlekedésének napjain
R *Rákospalota-Újpest v. á.-ra érkezik*

Declassified in Part - Sanitized Copy Approved for Release @ 50-Yr 2013/08/26 : CIA-RDP81-01043R002400040001-6

Declassified in Part - Sanitized Copy Approved for Release @ 50-Yr 2013/08/26 : CIA-RDP81-01043R002400040001-6

1171a Mogyoród—Mogyoród v. á.

Km	16 sz. ÁKOV Budapest	370		360	330	340	330	340a	320	332		342		222	24	334b	364	
0·0	**Mogyoród** Mázsa tér																	
0·6	Mogyoród 8. sz. Italbolt																	
1·3	Mogyoród Újfalu[s]																	
3·3	**Mogyoród** v. á.																	
	Mogyoród	253																
	Budapest																	
	Gödöllő	253																

Km	16 sz. ÁKOV Budapest	336	334		346		356	356	26	376	338		348		358	368	378	
0·0	**Mogyoród** Mázsa tér																	
0·6	Mogyoród 8. sz. Italbolt																	
1·3	Mogyoród Újfalu[s]																	
3·3	**Mogyoród** v. á.																	
	Mogyoród	253																
	Budapest																	
	Gödöllő	253																
	Gödöllő																	
	Mogyoród	253																
	Budapest	253																

Km	16 sz. ÁKOV Budapest	379		369		359	349	339	367		357	357a	337	27		235	355	
0·0	**Mogyoród** v. á.																	
2·0	Mogyoród Újfalu[s]																	
2·7	Mogyoród 8. sz. Italbolt																	
3·3	**Mogyoród** Mázsa tér																	
	Gödöllő	253																
	Mogyoród	253																
	Budapest	253																

Km	16 sz. ÁKOV Budapest	345		373	363		353	343		321		331		361		371	341	
0·0	**Mogyoród** v. á.																	
2·0	Mogyoród Újfalu[s]																	
2·7	Mogyoród 8. sz. Italbolt																	
3·3	**Mogyoród** Mázsa tér																	

C Címkétáról indul *F* Főtről, illetve Főtra *g* a hét utolsó munkanapja kivételével naponta *u* a hét utolsó munkanapján ✕ munkanapokon
✝ munkaszüneti napokon ✝ a hét utolsó munkanapján és munkaszüneti napokon nem közlekedik

1172 Budapest—Fót—Csomád—Veresegyház—Vácegres

		280V		284V	226	228a	Km	Km	16 sz. ÁKOV Budapest		229	280V	227a		281V			
							0·0	0·0	**Budapest** Baross u. 21	1170								
							4·8	4·8	**Bpest** Újpesti Dunahíd	1170								
							5·5		Bpest Újpest, Arany u. (Piac bejáró)									
							7·4		Bpest Újpest, Kispiac									
							8·6		Bpest R.-palota Kazinczy u. [2 vill.]									
							9·4		Bpest Rákospalota Kossuth u.[x]									
							12·5		Sikátorpuszta bej. út[x]									
							13·7		Fót falu szele[x]									
							13·8		**Dunakeszi** Th.									
							15·4		Dunakeszi (Alsó) Th.									
							18·5		Kisalag Sportpálya	1171								
							20·1		Fót Csomádi elág.[x]									
							16·4	21·1	**Fót** Th.									
							16·9	20·6	Fót v. á. elág.[x]									
							17·4	20·1	Fót Csomádi elág.[x]									
							21·1	23·8	**Csomád** v. á.									

		280V		284V	226	228a	Km	Km	16 sz. ÁKOV Budapest		229	280V	227a		281V			
							21·1	23·8	Csomád v. á.									
							23·3	26·0	Csomádi elág.									
							23·3		Csomádi elág.									
							27·5		**Veresegyház** F. Szöv.									
							28·6		**Erdőkertes** v. mh.									
							28·6		**Erdőkertes** v. mh.									
							29·8		Erdőkertes templom									
							30·5		Erdőkertes Szeszgyár[x]									
							31·5		4 km-kő[x]									
							32·7		Háromház[x]									
							35·3		**Vácegres** F. Szöv. vend.									

g a hét utolsó munkanapja kivételével naponta közlekedik

✕ munkanapokon ✝ munkaszüneti napokon ◆ csak gyümölcsidényben szükség szerint közlekedik V vegyesjárat, személy- és áruszállítással

✱ **Menetrend Erdőkertes v. mh.—Vácegres között:**

Budapest	71	*f.*	..	..	*R 6 48*	*7 28*	*7 28R10 05*	*uR13 40*	*R13 40*	*14 17*	*14 17*	*15 48*	..	*x16 45*	*x 16 45*	*19 30*
Erdőkertes					*7 51*	*8 56*	*8 56*	*11 05*	*uu 14 36*	*14 36*	*14 36*	*15 35*	*15 35*	*17 07*	..	*x18 09*	*x 18 09*	*20 51*
Vác	71	*f.*	..	..	..	..	..	..	*7 10*	*7 10*	*11 11*	..	..	..	..	..	..	*17 20*	*19 03*
Erdőkertes									*8 18*	*8 18*	*12 19*							*18 34*	*20 09*

Km	16 sz. ÁKOV Budapest	270			272a	262a	252a	284V	274	264	266	256	276		278	263	273a	
0·0	**Erdőkertes** v. mh.																	
1·2	Erdőkertes templom[s]																	
1·9	Erdőkertes Szeszgyár[x]																	
2·9	4 km-kő[x]																	
4·1	Háromház[x]																	
6·7	**Vácegres** Th.																	

Km	16 sz. ÁKOV Budapest	279	289V		267b	277a	267a		265	275	263	263	243		273	271	261a	
0·0	**Vácegres** Th.																	
2·0	Háromház[x]																	
3·8	4 km-kő[x]																	
4·8	Erdőkertes Szeszgyár[x]																	
5·5	Erdőkertes templom[x]																	
6·7	Erdőkertes v. mh.																	
	Erdőkertes	71	*f.*	..	*4 43*	..	*7 51*	*8 56*	..	..	..	*17 07*	..	*x19 01*	*x19 45*	*21 51*	..
	Vác			..	*5 46*	..	*8 55*	*10 00*	..	..	..	*18 13*	..	*19 10*	*19 53*	*21 59*	..
	Erdőkertes	71	*f.*	*3 55*	*4 28*	..	*8 18*	*8 18*	..	..	..	*17 46*	..	*x19 23*	*x19 23*	*x 21 03*	..
	Budapest		*f.*	*R 4 50*	*5 30*	..	*9 30*	*9 30*	..	..	..	*17 51*	..	*R19 23*	*R19 23*	*R 21 03*	..

u a hét utolsó munkanapján ✕ munkanapokon ✝ munkaszüneti napokon *R* Rákospalota-Újpest v. á.-ről indul, illetve oda érkezik

Declassified in Part - Sanitized Copy Approved for Release @ 50-Yr 2013/08/26 : CIA-RDP81-01043R002400040001-6

Declassified in Part - Sanitized Copy Approved for Release @ 50-Yr 2013/08/26 : CIA-RDP81-01043R002400040001-6

1173 Vác–Sződ–Vácrátót

Km		16 sz. ÁKÖV Budapest	370	360	350	352	372	362		344	376b	376	366	356	378	368	358	348	
0·0		Vác MÁVAUT (vonatk. 1170 ▼	..	..	..	..	..	..	..	14 25	..	..	..	..	..	..	..	..	..
2·7		Vác Duna Hajógyár[A]	..	..	..	..	..	..	..	14 31	..	..	..	..	..	..	..	..	..
5·6		**Sződ elág.**	..	..	..	..	..	..	..	14 36	..	..	..	..	..	..	..	..	..
6·9		**Sződ Sződliget v. mh.**	..	..	..	..	..	..	..	14 39	..	..	..	..	..	..	..	..	..
		Vác	..	..	*4 11*	*X 7 01*	..	..	..	..	..	..	..	*16 33*	*+18 10*	*19 40*		*g 21 46*	..
		Sződ-Sződliget 70	..	..	*4 24*	*X 7 14*	..	..	..	..	..	..	..	*16 45*	*+18 24*	*19 55*	..	*g 21 57*	..
		Budapest rp. gyr.	..	..	..	*6 20*	..	..	..	*13 39*	..	..	..	*X16 37*	*17 29*	*19 20*	..	*22 53*	..
		Sződ-Sződliget 70	..	..	..	*7 22*	..	..	..	*14 39*	..	..	..	*X17 36*	*18 16*	*20 19*	..	*23 52*	..
6·9		**Sződ Sződliget v. mh.**	..	..	X 4 45	7 24	..	..	..	14 42	..	..	..	X17 38	+18 28	20 21	..	23 54	..
8·7		Sződ Dózsa u. 23 sz.[A]	..	..	4 49	7 28	..	..	..	14 46	..	..	..	17 42	18 32	20 25	..	23 58	..
9·4		Sződ Sportpálya[A]	..	..	4 51	7 30	..	..	..	14 48	..	..	..	17 44	18 34	20 27	..	0 00	..
9·7		Sződ 6 sz. bolt[A]	..	..	4 52	7 31	..	..	..	14 49	..	..	..	17 45	18 35	20 28	..	0 01	..
10·1		**Sződ** Templom	..	..	4 53	7 33	..	..	..	14 51	..	..	..	17 47	18 37	20 29	..	0 03	..
		10·4 Sződ Tanácsház	..	..	(	(	..	..	..	(	..	..	..	(	(	(	..	(	..
11·1		Császi puszta bej. út[A]	..	..	4 55	7 35	..	..	..	14 53	..	..	..	17 49	18 39	20 31	..	0 05	..
12·7		Csörög v. mh. bej. út[A] 71 ▼	..	..	4 58	7 38	..	..	..	14 56	..	..	..	17 52	18 42	20 34	..	0 08	..
13·9		**Vácrátót v. á.**	..	..	5 00	7 40	..	..	..	14 58	..	..	..	17 54	18 44	20 36	..	0 10	..
		Vácrátót 71,79	..	..	*5 24*	*+ 8 33*	..	..	..	*16 16*	..	..	..	*X18 48*	..	*21 32*	..	*0 53*	..
		Vác	..	..	*5 46*	*+ 8 55*	..	..	..	*16 38*	..	..	..	*X19 01*	..	*21 52*	..	*1 13*	..
		Vác 71,79	..	..	*2 48*	*4 58*	*7 10*	..	..	..	..	..	*15 38*	*17 20*	..	*19 03*	..	*22 30*	..
		Vácrátót	..	..	*3 10*	*5 20*	*7 33*	..	..	..	..	..	*16 02*	*17 45*	..	*19 26*	..	*22 52*	..
		Nyírtelep (Rpalota-Ú.) 71	..	..	*V 4 37*	..	*R 6 48*	*7 28*	..	..	*Ru 13 40*	*14 17*	..	*15 46*	*X16 45*	*R X18 46*	*19 30*	*R 23 20*	..
		Vácrátót	..	..	*5 29*	..	*8 32*	*9 36*	..	..	*u15 13*	*16 15*	..	*17 48*	*X18 47*	*R X20 32*	*21 31*	*0 52*	..
13·9		**Vácrátót v. á.**	..	..	X 5 28	7 41	..	..	..	14 58	..	..	..	17 56	+18 51	20 39	..	0 57	..
14·1		**Vácrátót v. á. bej. út** 1174 ▼	X 3 00	X 3 20	5 29	7 42	8 28	9 43	..	14 59	u15 20	16 24	X16 06	17 57	18 52	X20 38	21 38	0 58	..
15·1		Vácrátót-Újtelep Széchenyi u. 23[A]	3 03	3 29	5 32	7 46	8 42	9 47	..	15 02	15 24	16 28	16 10	18 01	18 56	20 42	21 42	1 02	..
16·6		Vácrátót posta	3 05	3 31	5 34	7 49	8 44	9 49	..	15 04	15 27	16 31	16 13	18 04	18 59	20 44	21 44	1 04	..
17·1		**Vácrátót Bástya tér (4. sz. Iskola)**	X 3 06	X 3 32	5 35	7 50	8 45	9 50	..	15 05	u15 28	16 32	X16 14	X18 05	19 00	20 45	21 45	1 05	..

Km		16 sz. ÁKÖV Budapest	379	369	359	359a	349	377	367	347	373b	373	363	353	353a	371	361	351	341
0·0		**Vácrátót Bástya tér (4. sz. Iskola)**	X 2 45	X 3 15	X 4 05	+ 4 55	5 50	8 00	9 10	11 05	u15 08	15 30	X16 16	X17 00	+17 15	X18 20	19 03	21 05	22 25
0·5		Vácrátót posta	2 47	3 17	4 07	4 47	5 52	8 02	9 12	11 07	(15 09	15 33	X16 17	17 01	17 17	18 21	19 04	21 06	22 26
1·6		Vácrátót-Újtelep Széchenyi u. 23[A]	2 50	3 20	4 10	4 50	5 55	8 05	9 15	11 10	15 11	15 35	16 19	17 03	17 20	18 23	19 07	21 09	22 29
3·0		**Vácrátót v. á. bej. út** 1174 ▼	X 2 53	X 3 23	4 13	+ 5 03	5 58	8 08	9 18	11 13	u15 14	15 38	X16 22	17 06	17 23	X18 26	19 10	21 12	22 32
3·2		**Vácrátót v. á.**	(	(	4 14	(	5 59	(	(	11 14	(	(	(	17 07	17 24	(	19 11	(	22 33
		Vácrátót 71	*3 11*		*3 43*	*X 4 36*	*5 29*	..	..	..	*11 35*	..	*16 03*	..	*17 50*	*17 50*	..	*19 27*	..	*22 59*
		Bpest (Rpalota-Ú.)	*R 4 50*		*5 50*	*X 6 43*	*7 38*	..	..	..	*13 38*	..	*17 54*	..	*R19 22*	*R19 22*	..	*R 21 03*	..	*V 23 40*
		Vácrátót 71,79	..	..	..	..	*5 24*	*6 25*	*+ 8 33*	*9 37*	..	..	*16 16*	..	*17 51*	*17 51*	*X18 48*	*X20 33*	*21 32*	*0 53*
		Vác	..	..	..	..	*5 46*	*6 49*	*+ 8 55*	*10 00*	..	..	*16 38*	..	*18 13*	*18 13*	*X19 01*	*X20 53*	*21 52*	*1 13*
		Vác 71,79	..	..	..	*3 50*	..	*4 58*	..	..	*11 11*	..	..	*15 38*	*17 20*	..	*19 03*	..	*22 30*	
		Vácrátót	..	..	..	*4 13*	..	*5 20*	..	..	*11 34*	..	..	*16 02*	*17 45*	..	*19 26*	..	*22 52*	
3·2		**Vácrátót v. á.**	..	..	..	4 25	..	6 01	..	..	11 40	..	..	17 07	17 47	..	19 27	..	..	22 55
4·4		Csörög v. mh. bej. út[A] 71 ▼	..	..	..	4 27	..	6 03	..	..	11 42	..	..	17 09	17 49	..	19 29	..	..	22 57
6·0		Császi puszta bej. út[A]	..	..	..	4 30	..	6 06	..	..	11 45	..	..	17 12	17 52	..	19 32	..	..	23 00
		0·0 Sződ Tanácsház	..	..	..	(	..	(	..	..	(	..	..	(	(	..	(	..	..	(
7·0		0·3 **Sződ** Templom	..	..	..	4 33	..	6 09	..	..	11 49	..	..	17 15	17 55	..	19 35	..	..	23 03
7·4		Sződ 6 sz. bolt[A]	..	..	..	4 34	..	6 10	..	..	11 50	..	..	17 16	17 56	..	19 36	..	..	23 04
7·7		Sződ Sportpálya[A]	..	..	..	4 36	..	6 12	..	..	11 52	..	..	17 18	17 58	..	19 38	..	..	23 05
8·4		Sződ Dózsa u. 23[A]	..	..	..	4 38	..	6 14	..	..	11 54	..	..	17 20	18 00	..	19 40	..	..	23 07
10·2		**Sződ Sződliget v. mh.**	..	..	..	X 4 42	..	6 18	..	..	11 58	..	..	X17 24	+18 04	..	19 44	..	..	23 11
		Sződ-Sződliget 70	..	..	..	*X 5 02*	..	*6 48*	..	..	*12 20*	..	..	*X18 37*	*+18 24*	..	*19 55*	..	..	
		Budapest rp. pu.	..	..	..	*X 6 03*	..	*7 45*	..	..	*13 20*	..	..	*X19 35*	*+19 20*	..	*20 50*	..	..	
		Sződ-Sződliget 70	..	..	..	..	..	*6 33*	..	..	*12 06*	..	..	*X17 36*	*18 16*	..	*20 19*	..	*23 52*	
		Vác	..	..	..	..	..	*6 46*	..	..	*12 19*	..	..	*X17 49*	*18 25*	..	*20 30*	..	*0 05*	
10·2		**Sződ-Sződliget v. mh.**	..	..	..	..	..	..	..	..	12 00	..	..	..	..	..	..	..	..	
11·5		**Sződliget** Szőli elág.[A]	..	..	..	..	..	..	..	..	12 04	..	..	..	..	..	..	..	..	
14·4		Vác Duna Hajógyár[A]	..	..	..	..	..	..	..	..	12 09	..	..	..	..	..	..	..	..	
17·1		**Vác MÁVAUT** (vonatk. 1170 ▼	..	..	..	..	..	..	..	..	12 15	..	..	..	..	..	..	..	..	

F. mh. még: Vác–Sződliget Szőli elág. között l. az 1170 sz. mezőt *g* a hét utolsó munkanapja kivételével naponta közlekedik
u a hét utolsó munkanapján közlekedik X munkanapokon közlekedik + munkaszüneti napokon közlekedik
R Rákospalota-Újpest v. á.-ről indul, illetve oda érkezik *V* Versenygépház v. á.-ről indul, illetve oda érkezik

1174 Vác–Váchartyán–Kisnémedi–Püspökszilágy

Km		16 sz. ÁKÖV Budapest	420	422	424	414a	414	414b	416	Km		16 sz. ÁKÖV Budapest	426	416a	417	425	411
0	05	Vác MÁVAUT (vonatk.	X 7 45	..	1345	14 30	14 45	u14 45	2220	0·0	ñ	Vác MÁVAUT (vonatk.	X 5 40	16 10	..	13 05	2125
0	06		7 46	..	13 46	14 31	14 46	14 46	22 21	0·4	Y	Vác v. á. bej. út[A] 1175	6 09	..	..	13 04	21 24
0	09		7 49	..	13 49	14 34	14 49	14 49	22 24	2·1	↙	Vác alsóváros v. mh.	6 06	..	..	13 01	21 21
22	*53*		*6 30*	..	*X12 20*	..	*13 39*	*13 39*	*21 05*			*Budapest* 70	*6 59*	*7 45*	..	*X 9 20*	*g22 59*
0	*01*		*7 31*	..	*X13 35*	..	*14 46*	*14 46*	*22 00*			*Vác átszáras*	*5 45*	*6 39*	..	*X 8 06*	*g21 50*
0	09		7 49	..	13 49	14 34	14 49	14 49	22 24	2·1	↙	Vác alsóváros v. mh.	5 36	6 06	..	13 01	21 21
0	11		7 51	..	13 51	14 36	14 51	14 51	22 26	3·0		Máriaudvar[A] 1175	5 34	6 04	..	12 59	21 19
0	14		7 54	..	13 54	14 39	14 54	14 54	22 29	5·0		Nővéri tanya[A]	5 31	6 01	..	12 56	21 16
0	16		7 56	..	13 56	14 41	14 56	14 56	22 31	6·1		Kláralása[A]	5 29	5 59	..	12 54	21 14
0	20		8 00	..	14 00	14 45	15 00	15 00	22 35	8·1		Vácduka templom	5 26	5 56	..	12 51	21 11
0	23		8 03	..	14 03	14 48	15 03	15 03	22 38	8·8		Vácduka F. Szőv.[A]	5 24	5 54	..	12 49	21 09
0	25		8 05	..	14 05	14 50	15 05	15 05	22 40	9·7		Vácduka Újtelep[A]	5 21	5 51	..	12 46	21 06
0	27		8 08	..	14 07	14 52	15 07	15 07	22 42	10·6		Váchartyán[A] 1173	5 19	5 49	..	12 44	21 04
0	30		8 11	..	14 10	14 55	15 10	15 10	22 45	12·5		Váchartyán Gépállomás[A]	5 16	5 46	..	12 41	21 01
6	*31*		*8 12*	..	14 11	14 56	15 11	15 11	2246	13·0		Váchartyán v. á. bej. út[A]				+12 40	2100
0	50		8 30	..	(	(	15 14	15 14	23 02			13·3 **Váchartyán** v. á. 71	5 15	5 45	..	7 15	..	X12 41	..	20 57
0	52		8 32	..	14 12	14 57	15 12	15 15	23 04	13·4		Váchartyán F. Szőv.	5 09	5 09	..	7 10	..	12 39	..	20 55
0	54		8 34	..	14 14	14 59	15 14	15 17	23 06	14·3		Kisnémedi v. mh.[A] 79	5 07	5 07	..	7 08	..	12 37	..	20 53
0	56		8 36	..	14 16	15 01	15 16	15 19	23 08	15·4		Söstör[A]	5 05	5 06	..	7 06	..	12 35	..	20 51
1	05		8 45	..	14 24	15 09	15 23	15 27	23 17	17·5	▼	**Kisnémedi** iskola	4 58	4 58	..	6 59	..	12 28	..	20 44
1	16		8 53	..	14 32	+15 17	15 31	u15 35	23 25	20·2	↙	**Püspökszilágy** iskola	X 4 50	+ 4 50	..	6 50	..	12 20	..	20 35

✱ **Menetrend Váchartyán v. á.–Kisnémedi–Püspökszilágy között :**

		Vác 71	..	..	..	*2 48*	*4 58*	..	*7 10*	..	..	*X 4 15*	*4 58*	*7 10*	..	*11 11*	..	..	..
		Váchartyán	..	..	..	*3 17*	*5 27*	..	*7 39*	..	..	*X 4 42*	*5 31*	*7 40*	..	*11 41*	..	..	..
		Budapest 71	*R2320*									*V 4 37*	*V 5 37*	*R 6 48*	*7 28*		*W 13 28*	..	
		Váchartyán	*0 47*									*5 18*	*6 19*	*8 27*	*9 31*		*X 13 02*		

Km		16 sz. ÁKÖV Budapest	420	470	450	450	440	440	11	430	472	422	466	442	464	414a	414
0·0		**Váchartyán** v. á.	0 50	..	X 3 00	X 3 30	X 3 30	..	X 4 25	X 4 25	..	X 5 20	X 6 20	8 30	9 35	11 40	X13 40	(	↑
0·7		Váchartyán F. Szőv.[A]	0 52	..	3 01	3 31	3 31	..	4 26	4 26	..	5 21	6 21	8 32	9 35	11 40	13 05	14 57	15 12
1·6		Kisnémedi v. mh.[A] 79	0 54	..	3 03	3 33	3 33	..	4 28	4 28	..	5 23	6 23	8 34	9 37	11 47	13 07	14 59	15 14
2·7		Söstör[A]	0 56	..	3 05	3 35	3 35	..	4 30	4 30	..	5 25	6 25	8 36	9 39	11 49	13 09	15 01	15 16
4·8		**Kisnémedi** iskola	1 06	..	X 3 12	X 3 42	X 3 42	..	X 4 37	X 4 37	..	5 32	6 32	8 45	9 47	11 57	13 17	15 09	15 23
7·5		**Püspökszilágy** iskola	1 16	..	..	..	X 3 50	..	X 4 45	..	..	5 40	X 6 40	8 53	9 55	12 05	X13 25	+ 15 17	15 31

		Vác 71	..	..	..	*15 38*	*15 38*	..	..	*17 20*	..	..	*19 03*	..	..	..	*22 30*	..	
		Váchartyán	..	..	..	*16 09*	*16 09*	..	..	*17 56*	..	..	*19 33*	..	..	..	*22 59*	..	
		Budapest 71	*u13 10*	*u13 10*	..	*14 17*	*14 17*	..	*15 46*	*15 46*	..	*X16 45*	*R17 50*	..	*R18 46*	*19 30*	..	..	
		Váchartyán	*u15 08*	*u15 08*	..	*16 10*	*16 10*	..	*17 43*	*17 43*	..	*X18 42*	*g19 30*	..	*X20 27*	*21 26*	..	..	

Km		16 sz. ÁKÖV Budapest	446	414b	476	426	466	456	408	476	448	458	418
0·0		**Váchartyán** v. á.	u15 10	u15 14	16 12	X16 12	X17 40	X17 58	X18 45	19 35	..	X20 30	21 26
0·7		Váchartyán F. Szőv.[A]	15 12	15 15	16 14	16 14	17 49	18 00	18 47	19 37	..	20 32	21 30
1·6		Kisnémedi v. mh.[A] 79	15 14	15 17	16 16	16 16	17 51	18 02	18 49	19 39	..	20 34	21 32
2·7		Söstör[A]	15 16	15 19	16 18	16 18	17 53	18 04	18 51	19 41	..	20 36	21 34
4·8		**Kisnémedi** iskola	15 23	15 27	16 26	16 26	X18 00	18 12	18 59	19 49	..	20 44	21 42
7·5		**Püspökszilágy** iskola	u15 31	u15 35	+16 35	X16 35	..	X18 20	X19 08	19 58	..	X20 53	21 50

Km		16 sz. ÁKÖV Budapest	479	449	449	11	459	11	459	459a	467	417	467	447	425	403
0·0		**Püspökszilágy** iskola	..	X 2 35	X 3 05		..		X 4 00	..	..	X 4 50	+ 4 50	X 5 45	6 50	8 55	11 00	12 20	14 30
2·7		**Kisnémedi** iskola	..	2 44	3 14		X 3 14		X 4 09	4 09	..	X 4 54	4 59	5 54	6 59	9 03	11 09	12 29	14 38
4·8		Söstör[A]	..	2 51	3 21		3 21		4 16	4 16	..	5 01	5 05	6 01	7 06	9 09	11 16	12 35	14 45
5·9		Kisnémedi v. mh.[A] 79	..	2 53	3 23		3 23		4 18	4 18	..	5 03	5 07	6 03	7 08	9 11	11 18	12 37	14 47
8·4		Váchartyán F. Szőv.[A]	..	2 58	3 28		3 28		4 23	4 23	..	5 08	5 09	6 05	7 10	9 13	11 20	12 39	14 49
7·5		**Váchartyán** v. á.	..	X 2 57	X 3 27		X 3 27		X 4 22	X 4 22	..	X 5 07	X 5 10	+ 5 10	X 6 07	7 12	9 15	11 22	12 41	14 50
		Váchartyán 71	..	*3 17*	*3 49*		*3 49*		*X 4 42*	*X 4 42*	..	*5 31*	*5 31*	*5 31*	..	*7 40*	..	*11 41*	..	..
		Budapest	..	*R 4 50*	*5 50*		*5 50*		*X 6 43*	*X 6 43*	..	*7 38*	*7 38*	*7 38*	..	*9 30*	..	*13 38*	..	..
		Váchartyán 71	..	..	..		..		..	..	..	*5 18*	*5 18*	*5 18*	*6 19*	*8 27*	*9 31*	..	*X 13 02*	*u 15 08*
		Vác	..	..	..		..		..	..	..	*5 46*	*5 46*	*5 46*	*6 49*	*+ 8 53*	*10 00*	..	*X 13 30*	

Km		16 sz. ÁKÖV Budapest	443	473	453	463	461	471	441	411	431
0·0		**Püspökszilágy** iskola	15 33	X15 36	..	X17 05	..	18 50	X19 40	21 35	X22 20
2·7		**Kisnémedi** iskola	15 43	X15 43	X17 05	17 06	..	X18 15	18 05	19 49	21 44	22 28	X 23 49
4·8		Söstör[A]	15 50	15 50	17 12	17 12	..	18 22	19 06	19 56	21 51	22 35	23 55
5·9		Kisnémedi v. mh.[A] 79	15 52	15 52	17 14	17 17	..	18 24	19 08	19 58	20 53	22 37	23 57
6·8		Váchartyán F. Szőv.[A]	15 54	15 54	17 16	17 19	..	18 26	19 10	20 00	20 55	22 39	23 59
7·5		**Váchartyán** v. á.	15 55	X15 55	X17 17	X17 20	..	X18 27	19 12	X20 02	20 57	X22 40	X 24 00
		Váchartyán	*16 09*	*16 09*	..	*17 56*	*17 56*	..	*19 33*			*22 59*	
		Budapest 71	*17 54*	*17 54*	..	*R19 22*	*R19 22*	..	*R21 05*	..	..	*X 1 40*	..
		Váchartyán 71	*16 10*	*16 10*	..	*17 43*	*17 43*	..	*X18 42*	..	..	*X20 27*	..	*21 26*	..	..	*0 47*	..
		Vác	*16 38*	*16 38*	..	*18 13*	*18 13*	..	*X19 01*	..	..	*X20 53*	..	*21 52*	..	..	*1 13*	..

6 munkaszüneti napok követő nacra hajló éjjel közl. *g* a hét utolsó munkanapja kivételével naponta *u* a hét utolsó munkanapján X munkanapokon
T a hét utolsó munkanapján és munkaszüneti napokon nem közl. + munkaszüneti napokon ○ egyéltre nem közl.
R Rákospalota-Újpestről indul, illetve oda érkezik *V* Versenygépházról indul, illetve oda érkezik

Declassified in Part - Sanitized Copy Approved for Release @ 50-Yr 2013/08/26 : CIA-RDP81-01043R002400040001-6

Declassified in Part - Sanitized Copy Approved for Release @ 50-Yr 2013/08/26 : CIA-RDP81-01043R002400040001-6

1175 Vác–Penc–Ősagárd–Felsőpetény

Km	16 sz. ÁKÖV Budapest	600	450b		550b	819	460	550	563	462	542	612	542a	452a	572	442	574	
0·0	**Vác**, MÁVAUT iroda	e 1 25	e 1 25	..	e 4 15	..	✕ 4 50	∎ 5 15	✕ 5 55	✕ 6 20	✕ 6 45	7 15	+ 7 55	+ 8 10	✕10 00	11 00	p 12 35	..
0·7	Vác v. á. ▽										6 47	7 17			8 12			
	Budapest	+23 45	..								5 33	5 33	6 20	+ 7 20	7 57	..	..	..
	Vác	e 0 37	..		..	..	..	..	..	..	6 46	6 46	7 35	+ 8 10	9 08			
0·7	Vác v. á. ▽											6 59	7 29	7 59	8 19	10 04	11 04	12 39
2·7	Vác alsóváros v.mh.	1 29	1 29	..	4 19	..	4 54	5 19	5 59	6 24	..							
3·6	Máriaudvar	1 31	1 31	..	4 21	..	4 56	5 21	6 01	6 26	..	7 01	7 31	8 01	8 21	10 06	11 06	12 41
6·3	Somos	1 36	1 36	..	4 26	..	5 01	5 26	6 06	6 31	..	7 06	7 36	8 06	8 26	10 11	11 11	12 46
8·0	Csekei út	1 39	1 39	..	4 29	..	5 04	5 29	6 09	6 34	..	7 09	7 39	8 09	8 29	10 14	11 14	12 49
10·1	Rád Újtelep	1 43	1 43	..	4 33	..	5 08	5 33	6 13	6 38	..	7 13	7 43	8 13	8 33	10 19	11 19	12 54
10·8	Rád Fm. Szöv.	✕1 45	✕1 45	..	✕4 35	..	✕ 5 10	✕5 35	✕ 6 15	6 40	..	7 15	7 47	8 15	8 35	10 22	11 22	12 57
13·5	Penc felső	1 51	1 51	..	4 41	..	*é.*	5 41	*é.*	6 46	..	7 21	7 53	8 21	8 42	10 28	11 28	13 03
		✕1 53	✕1 53	..	✕4 43	..		✕5 43	..	✕ 6 48	..	7 23	7 55	8 23	8 44	10 30	11 30 p	13 05
14·3	**Penc** várótermem	1 53	1 53	..	4 43	..	..	5 43	..	..	✕ 7 25	7 57	+ 8 25	8 47	✕10 32		11 31	..
18·2	Keszeg alsó	2 03	2 03	..	4 53	..	..	5 53	..	..	..	8 07		8 58			11 41	..
	19·7) Keszeg	e 2 04	e 2 04	..	*é.*	..	✕ 5 54	✕ 5 20	..	∎ 5 54	..	8 10					11 43	..
22·5	Ősagárd Italbolt	Nézsá-	Nézsá-	..	..	..	✕ 5 40	..	..	..	..	9 09		9 19			..	..
25·7	Felsőpetényi elág.	ra	ra	..	..	..		..	..	..	..	9 25		9 35			12 10	..
28·2	**Felsőpetény**.. 1177, 1182, 4720																	

Km	16 sz. ÁKÖV Budapest	554	574b	464	454	544	446a	446	466	566	576	416	668	548	168	558	648	548a
0·0	**Vác**, MÁVAUT iroda	∎12 45	∎12 45	∎13 45	∎13 45	14 50	∎15 50	∎16 00	▼16 15	16 50	✕17 45	✕17 45	18 25	✕18 25	▼19 30	20 42	23 05	+23 05
0·7	Vác v. á. ▽		12 47	13 47	13 47	14 52	15 32	16 02	16 17	16 52	17 47	17 47	18 27	18 27	19 32	20 44		
	Budapest	..	∎12 10	✕12 20	∎13 10	13 39	∎14 42	∎14 42	▼15 05	15 40	✕16 37	✕16 37	17 29	17 29	▼18 15	19 20	21 00	21 00
	Vác	..	∎12 50	✕13 40	∎13 50	14 50	∎15 56	∎15 56	▼16 17	16 53	✕17 49	✕17 49	18 25	18 25	▼19 27	20 39	22 12	22 12
0·7	**Vác** v. á. ▽	12 55	13 54	13 54	14 55	16 00	16 04	16 20	16 37	17 52	17 53	18 30	18 30	19 35	20 45			
2·7	Vác alsóváros v.mh.	12 49	12 59	13 58	13 58	14 59	16 04	16 08	16 24	17 01	17 56	17 57	18 34	18 34	19 39	20 49	23 09	23 09
3·6	Máriaudvar	12 51	13 01	14 00		15 01	16 06	16 10	16 26	17 03	17 58	17 59	18 36	18 36	19 41	20 51	23 11	23 11
6·3	Somos	12 57	13 07	14 06		15 07	16 12	16 15	16 32	17 09	18 04	18 04	18 42	18 42	19 47	20 57	23 17	23 17
8·0	Csekei út	13 00	13 10	14 09		15 10	16 15	16 18	16 35	17 12	18 07	18 07	18 45	18 45	19 50	21 00	23 20	23 20
10·1	Rád Újtelep	13 05	13 15	14 14		15 14	16 19	16 22	16 39	17 17	18 12	18 12	18 49	18 49	19 54	21 04	23 24	23 24
10·8	Rád Fm. Szöv.	13 08	13 18	14 17		15 17	16 22	16 25	16 43	17 20	18 15	18 15	18 53	18 53	19 58	21 07	23 27	23 26
13·5	Penc felső	13 13	13 23	14 22	14 18	15 22	16 27	16 31	16 48	17 25	18 20	18 20	18 58	18 58	20 03	21 13	23 33	23 32
		13 15	∎13 25	∎14 24	14 20	15 24	16 29	16 33	▼16 50	17 27	✕18 22	18 22	19 00	19 00	▼20 05	21 15	23 35	23 34
14·3	**Penc** várótermem	13 16	..	..	14 20	15 25	16 30	16 35	..	..	..	18 25	..	R19 02	..	21 16	23 36	+23 04
18·2	Keszeg alsó	13 27	..	..	14 30		16 40	16 45	..	..	..	18 36	..		Cséváros	..	21 26	23 46
	19·7) Kesztő		..	..	∎14 32	Acsta	16 41	∎16 47	..	..	..	✕18 38	..			..		23 48
22·5	Ősagárd Italbolt	✕13 37	..	..	*é.*				..	..	..		..	Bérre	..	..	21 36	
25·7	Felsőpetényi elág.	*é.*	..	..	..		+17 05		..	..	..		..		..	..	21 46	
28·2	**Felsőpetény**.. 1177, 1182, 4720	..	..	..	..				..	..	..		..		..	..	21 52	

d a hét utolsó munkanapján és munkaszüneti napokon — **e** a hét első munkanapján — **g** a hét utolsó munkanapja kivételével naponta
k kedden és pénteken (ún. nem kisl.) — **n** a hét első munkanapja kivételével munkanapokon — **p** pénteken (ún. nem)
u a hét utolsó munkanapján — ✕ munkanapokon — + munkaszüneti napokon — ▼ a hét utolsó munkanapján és munkaszüneti napokon nem közlekedik
● csatlakozás Vác alsóvárosra v. mh.-en — ◆ a Vác v. á-t nem érintő járatok a v. á. bej. útnál feltételesen megállnak

1176 Vác–Penc–Csővár–Acsa

								Km	16 sz. ÁKÖV Budapest	549	547	577	547a	543	543a
..	..	6 30	8 30	13 40	✕17 10	..	22 00	*é.*	*Budapest*	6 15	..	..	8 55	∎11 55	✕17 10	+18 15
..	..	7 30	9 30	14 40	✕18 10	..	23 00	*é.*	*Vác*	6 30	..	..	9 00	12 00	12 00	18 00	18 41
..	..	6 50	8 50	13 55	✕17 30	..	22 20	0·0	Vác MÁVAUT iroda	6 47	..	..	8 55	∎11 55	✕17 10	+18 15	
..	..	7 50	9 50	14 55	✕18 30	..	23 20	0·7	Vác v. á. ▽	7 17	..	..	9 25	12 25	12 25	18 45	
..	..	*5 33*	*6 20*	*7 57*	*13 39*	*17 29*	..	*21 00*	*é.*	*Budapest*	*7 45*	..	..	*11 05*	*13 20*	*13 20*	*19 55*	*+19 20*
..	..	*6 46*	*7 35*	*9 08*	*14 50*	*18 25*	..	*22 12*	*é.*	*Vác*	*9 55*	*12 07*	*12 07*	*∎18 44*	*+18 10*		
..	..	6 55	7 59	10 04	14 55	∎18 30	..	23 00	0·7	Vác v. á. ▽	6 10	..	..	(11 50	(11 50	(	18 10
..	..	6 05	7 05	9 10	14 09	∎18 34	..	23 09	2·7	Vác alsóváros v. mh.	6 05	..	..	8 51	(11 46	(11 46	17 06	●18 06
..	..	7 25	8 25	10 32	15 22	∎19 02	..	23 34	14·3	**Penc** várótermem	5 40	..	..	8 26	∎11 20	(11 20	16 41	17 41
..	..	7 28	8 28	10 35	15 28	∎19 05	..	23 37	15·5	Penc kápolnás	5 36	..	..	8 22	(11 15	(11 15	16 37	17 37
..	..	7 32	8 32	10 39	15 32	∎19 09	..	23 41	17·4	Csővári szélkút	5 32	..	..	8 18	(11 11	(11 11	16 33	17 33
..	..	7 36	8 36	10 43	15 36	∎19 13	..	23 45	19·7	Barina puszta bej. út	5 27	..	..	8 14	(11 07	(11 07	16 29	17 29
..	..	7 40	8 40	10 48	15 40	∎19 18	..	23 49	21·3	Csővár új iskola	5 23	..	..	8 11	(11 03	(11 03	16 26	17 26
..	..	(	(	(	(	(	..	+23 50		22·0) Csővár Tanácsház	5 20	..	..	(	∎11 00	(	(	
..	..	7 43	8 43	*é.*	15 43	*é.*	..	23·3		Klokocsó major bej. út		..	..	8 07	..	(10 57	(16 22	(17 22
..	..	7 46	8 46	..	15 46	..	..	25·1		Acsa újtelki telep		..	..	8 04	..	(10 54	(16 19	(17 19
..	..	7 48	8 48	..	15 48	..	..	26·1		Acsa v. át	78	..	..	8 02	..	(10 52	(16 17	(17 17
..	..	✕ 7 50	✕ 8 50	..	15 50	..	..	26·8		**Acsa** Fm. Szöv.		..	..	8 00	..	+10 50	✕16 15	+17 15

✕ munkanapokon — + munkaszüneti napokon — ◆ a Vác v. á.-t nem érintő járatok a v. á. bej. útnál feltételesen megállnak — ● csatlakozás Vác alsóvárosra v. mh.-en

1175 Felsőpetény–Ősagárd–Penc–Vác

Km	16 sz. ÁKÖV Budapest	459	469	169	649	4696	569	559	549	567	557	419	557a	467	547	577	445	455a
0·0	**Felsőpetény**.. 1177, 1182, 4720	Nézsá-	Nézsá-	..	Alsópetény elág.	..	..	✕ 4 40	Cséváralj	..	..	Bérről	+ (10	..	Acsatól	+ (12 25	+ 12 25	
2·5	Felsőpetényi elág.	ra	ra	..	Nézsáról	..	..	4 46		..	..		6 15	..		12 30		
5·7	Ősagárd Italbolt			..		..	..	4 56		..	..		6 25	..		12 40		
	10·3) Keszeg	+23 45	..		4 53	..	..	*é.* 5 05		..	..		∎ 6 00	✕ 6 03		(	(	12 50
10·0	Keszeg alsó	e 0 37	..		4 54	..	..	5 06		..	..		6 01	6 05		..	12 51	12 51
		é.	..		5 04	..	..	5 16		5 36	..		6 11	6 15		6 45	..	✕ 8 25	11 18	13 01	13 01
13·9	**Penc** várótermem	3 12	3 12	✕ 4 45	5 05	..	5 17	5 17	5 40	..	..		6 12	6 16		6 46	✕ 7 00	8 26	11 20	13 02	13 02
14·7	Penc felső	3 14	3 14	4 47	5 07	..	5 19	5 19	5 42	..	..		6 14	6 18		6 48	7 02	8 28	11 22	13 04	13 04
17·4	Rád Fm. Szöv.	3 21	3 21	4 54	5 14	✕ 5 24	5 25	5 25	5 49	✕ 6 20	..		6 21	6 25		6 55	7 09	8 35	11 29	13 10	13 10
18·1	Rád Újtelep	3 23	3 23	4 56	5 16	5 26	5 26	5 26	5 51	6 22	..		6 23	6 27		6 57	7 11	8 37	11 31	13 12	13 12
20·2	Csekei út	3 27	3 27	5 00	5 20	5 30	5 30	5 30	5 55	6 26	..		6 27	6 31		7 01	7 15	8 41	11 35	13 16	13 16
21·9	Somos	3 30	3 30	5 03	5 23	5 33	5 33	5 33	5 58	6 29	..		6 30	6 34		7 04	7 18	8 44	11 38	13 19	13 19
24·6	Máriaudvar	3 36	3 36	5 09	5 29	5 39	5 39	5 39	6 04	6 35	..		6 36	6 40		7 09	7 24	8 49	11 44	13 24	13 24
25·5	Vác alsóváros v.mh.	3 38	3 38	5 11	5 31	5 41	5 41	5 41	6 06	6 37	..		6 38	6 42		7 11	7 26	8 51	11 46	13 26	13 26
27·5	**Vác** v. á.	3 42	3 42	5 15	5 35	5 45	5 45	5 45	6 10	6 41	..		6 42	6 46		(	11 50	(	(	
	Vác	*e 4 05*	*e 4 05*	*5 40*	*5 40*	*✕ 6 10*	*✕ 6 10*	*✕ 6 10*		*6 34*	*✕ 7 01*	*✕ 7 01*	*✕ 7 01*		*9 55*	*✕ 8 00*	*9 55*	*12 07*	..	*+14 18*
	Budapest	*e 4 47*	*e 4 47*	*6 50*	*6 50*	*✕ 7 20*	*✕ 7 20*	*✕ 7 20*		*7 45*	*✕ 7 35*	*✕ 7 35*	*✕ 7 35*		*11 05*	*✕ 9 20*	*11 05*	*13 20*	..	*+15 30*
27·5	**Vác** v. á.	3 45	3 45	5 17	5 37	5 47	5 47	5 47	6 12	6 42	6 43		6 47			11 52	(	(	(	
28·4	**Vác**, MÁVAUT iroda	*é.* 3 47	*é.* 3 47	*5 20*	*5 40*	*✕ 5 50*	*✕ 5 50*	*✕ 5 50*	6 15	*é.* 6 45	∎ 6 46	*✕ 6 50*	+ 7 15	✕ 7 30	✕ 8 55		11 55	13 30	+ 13 30	

Km	16 sz. ÁKÖV Budapest	575	575b	465	453	615	543	463	563	443b	543a	443a	816	571	461a	613a	651	
0·0	**Felsőpetény** 1177, 1182, 4720	..	..	..	Nézsáról	Bulákról	Acsatól	..	..	Nézsáról	Acsatól	..	+17 15	..	..	..	Bulákról	..
2·5	Felsőpetényi elág.	..	..	..				..	..			..	17 20	✕17 45	..	..		..
5·7	Ősagárd	..	..	..				..	..			..	17 31	17 55	..	..		..
	10·3) Keszeg	..	..	..	∎15 18	✕15 34	..	..	..	∎17 18	..	..	(	✕18 05	..	..	✕ 19 38	..
10·0	Keszeg alsó	..	..	..	15 19	15 35	..	..	..	17 19	..	17 43	*é.*	..	..	..	19 39	..
		..	..	..	15 29	15 45	✕16 40	..	..	17 29	+17 40	17 53	..	..	..	..	19 49	..
13·9	**Penc** várótermem	13 08	13 30	✕14 30	15 30	15 46	16 41	▼16 55	17 30	17 30	17 41	17 53						
14·7	Penc felső	13 10	13 31	14 31	15 31	15 47	16 43	16 56	17 31	17 31	17 42	17 55						
17·4	Rád Fm. Szöv.	13 15	13 36	14 36	15 36	15 53	16 49	▼17 01	17 36	17 36	17 49	18 01						
18·1	Rád Újtelep	13 17	13 37	14 37	15 37	15 55	16 51	17 02	17 37	17 37	17 51	18 03						
20·2	Csekei út	13 21	13 41	14 41	15 41	15 59	16 55	17 06	17 41	17 41	17 55	18 07						
21·9	Somos	13 24	13 44	14 44	15 44	16 02	16 58	17 09	17 44	17 44	17 58	18 10						
24·6	Máriaudvar	13 29	13 49	14 49	15 49	16 07	17 04	17 14	17 49	17 49	18 04	18 16						
25·5	Vác alsóváros v.mh.	13 31	13 51	14 51	15 51	16 09	17 06	17 16	17 51	17 51	●18 06	18 18						
27·5	**Vác** v. á.	(	(	(	(	16 13	(	(	(	(	18 10	(	(	(	(	(	(	(
	Vác	..	..	*✕15 15*	*∎16 25*	*16 33*	..	..	*✕18 44*	*✕18 44*	*+18 10*	*+19 18*						
	Budapest	..	..	*✕16 19*	*∎17 07*	*17 44*	..	..	*✕19 55*	*✕19 55*	*+19 20*	*+20 05*	..	*19 40*	*19 40*	*20 22*	*21 46*	..
27·5	**Vác** v. á.	..	..	..	16 17	(	(	(	17 55	17 55	+18 12	(	..	*20 59*	*20 59*	*21 35*	*22 59*	..
28·4	**Vác**, MÁVAUT iroda	..	..	..	∎16 55	✕16 20	✕17 10	∎17 20	17 55	∎17 58	+18 15	+18 22	..	✕18 55	✕19 40	+ 20 20	✕ 20 55	..

e a hét első munkanapján — **g** a hét utolsó munkanapja kivételével naponta — **n** a hét első munkanapja kivételével munkanapokon
p pénteken (ún. nem) — **u** a hét utolsó munkanapján — ✕ munkanapokon — ▼ a hét utolsó munkanapján és munkaszüneti napokon nem közl.
+ munkaszüneti napokon — ◆ a Vác v. á.-t nem érintő járatok a v. á. bej. útnál feltételesen megállnak — ● csatlakozás Vác alsóvárosra v. mh.-en

1177 Vác–Penc–Alsópetény–Felsőpetény

								Km	16 sz. ÁKÖV Budapest	459	649	419	4596	613	616a	651a	
0·0	..	..	6 00	9 40	12 40	14 40	16 40	22 00	*é.*	*Budapest*	..	7 00	8 00	15 00	18 00	..	..	*21 15*
1·0	..	..	*6 52*	*10 40*	*13 49*	*15 40*	*17 40*	*23 00*	*é.*	*Vác*	..	7 06	7 00	14 00	17 00	..	..	*20 24*
450b	239	612	442	454	446a	416	648	Km	16 sz. ÁKÖV Budapest	459	649	419	4596	613	616a	651a	
e 1 25	..	7 15	11 00	∎13 45	+15 50	✕17 45	23 05	0·0	*é.* Vác MÁVAUT iroda	(3 47	5 40	✕ 6 50	+13 30	✕16 20			+20 29
é.	..	7 17		(13 47	(15 52	(17 47		0·7	Vác v. á. ▽	3 45	5 37	6 47	(	(16 17			
+23 45	..	*5 33*	..	*∎13 10*	*14 42*	*✕16 37*	*21 00*		*é. Budapest*	..	*6 20*	*7 20*	*+15 30*	*17 44*	*21 35*	*20 22*	
+ 0 37	..	*6 46*	..	*∎13 50*	*15 56*	*✕17 49*	*22 12*		*é. Vác*	..	*6 46*	*7 35*	*+16 10*	*18 19*	*21 35*		
(	(	7 25	(	13 54	16 00	17 53		0·7	Vác v. á. ▽	3 42	5 35	6 44	(	(16 13			
1 53	..	7 57	11 31	14 20	16 30	18 25	23 34	3·6	**Penc** várótermem	3 12	5 05	6 16	(	15 43			
2 03	..	8 07	11 41	14 30	16 40	18 36	23 46	6·3	Keszeg alsó	3 02	4 53	6 03	(	15 30			
2 04	..	8 10	11 43	14 32	16 41	18 38	23 49	8·0	Kesztő	2 59	4 53	6 03	(	15 30			
2 11	..	8 17	11 50	∎14 39	16 48	18 45	23 55	10·1	Alsópetényi elág.	2 51	4 45	5 55	(	15 22			
(	(	8 22	11 55	14 44	16 53	18 50	24 00			..	4 40	5 50	(	15 17			
e (	..	5 50	8 25	11 58	∎14 46	16 54	✕18 53	..									
é.	..	5 58		12 05		17 00	..										
Nézsá-	..	6 00	Bulák-	12 07	Nézsá-	17 02	Bérre	..									
ra	..	6 02	ra	12 10	ra	+17 05		..									

e a hét első munkanapján — **u** a hét utolsó munkanapján — ✕ munkanapokon — + munkaszüneti napokon — ● csatlakozás Vác alsóvárosra v. mh.-en
◆ a Vác v. á.-t nem érintő járatok a v. á. bej. útnál feltételesen megállnak

Declassified in Part - Sanitized Copy Approved for Release @ 50-Yr 2013/08/26 : CIA-RDP81-01043R002400040001-6

Declassified in Part - Sanitized Copy Approved for Release @ 50-Yr 2013/08/26 : CIA-RDP81-01043R002400040001-6

1178 Vác – Alsópetény – Galgagyula v. á. – Szirák

Bér Budapest

| Km | Ie sz. ÁKÖV Budapest | | |

Declassified in Part - Sanitized Copy Approved for Release @ 50-Yr 2013/08/26 : CIA-RDP81-01043R002400040001-6

1180 Vác v. á.–Rétság–Érsekvadkert–Balassagyarmat

Km	16 sz. AKÖV Budapest	370	4606	330	819	239	372	232	272	312	302	272a	312a	332	867		265	344	374
	Budapest 70	f.	+23 45	..	+23 45	..	..	..	..	5 33	..	..	6 20	..	7 57	⇔	⇔	⇔	⇔ 12 19
	Vác	d.	e 0 57	..	e 0 57	..	..	..	..	6 46	..	..	7 35	..	9 08	..	..	..	⇔ 12 59
0·0	**Vác v. á.** 70, 71, 75	d.	e 3 45	..	e 4 35	..	..	..	..	x 6 50	..	+ 7 40	..	..	..	..	..	..	⇔ 12 53
0·7	**Vác MÁVAUT Iroda**	d.	e 3 48	..	e 4 37	..	..	..	..	e 6 53	..	e 7 43	..	..	..	..	..	..	⇔ 12 58
	Budapest 1070	f.	e 1 00	..	e 1 00	..	..	..	..	5 50	6 00	x 6 35	6 50	e 7 30	8 30	..	..	10 40	11 40
	Vác 1170	d.	e 2 00	..	e 2 00	..	..	..	..	6 50	6 52	x 7 24	7 50	e 8 22	9 30	..	..	11 40	12 40
0·7	**Vác MÁVAUT Iroda**	f.	3 50	p 4 00	4 50				x 6 10	x 6 10	6 55	6 55	x 7 28	7 52	+ 8 25	9 32	..	..	12 10
2·5	**Vác Nepbolt**[x]	▼	3 53	4 03	4 53				6 13	6 13	6 59	6 58		7 56	8 28	9 35	..	..	12 13
3·7	**Vác kövidi lakótelep**[x] ..	1181	3 55	4 05	4 55				6 15	6 15	7 01	7 00		7 58	8 30	9 37	..	..	12 15
5·7	**VERTESZ-telep bej. út**[x]		3 59	4 09	4 59				6 19	6 19	7 04	7 03		8 02	8 33	9 41	..	..	12 19
6·6	**Diósvölgy**[x]										7 06			8 04		9 43			13 11
7·8	**Sejcel elág.**[x] [2]		4 04	4 14	5 04				6 24	6 24	x 7 09	7 08		+ 8 07	8 38	9 46			12 24
9·6	**Katalin puszta** Italbolt		x 4 08	x 4 18	x 5 08				x 6 28	x 6 29	..	7 13			8 43	9 51			12 29
11·3	**Szendehely** Szöv. Italbolt ...	▼	4 12	4 22	5 12				6 33	6 34	..	7 22			8 52	9 56			12 34
14·5	0·0 **Nótincs** Th. 4715	d.	4 19	4 29	5 19				6 40	6 41		7 29			8 59	10 03			12 41
	3·0 **Nótincs** Th. 4715	d.	e 4 20	p 4 35		x 5 43			x 6 46							10 11			13 38
14·5	0·0 **Nótincs elág.**[x] [3]	d.			5 19	5 49				6 41		7 29			8 59				12 41
19·5	**Pusztaszántói elág.**[x] [1]				5 29	5 59				6 51		7 39			9 09				12 51
20·5	**Rétság v. á. bej. út**[x] 76				5 32	6 01				6 53		7 41			9 11				12 53
20·9	**Rétság** Italbolt				5 32	6 07			6 38	6 58		7 46			9 16				12 58
22·8	**Bánki elág.**[x] [3]				5 36	6 11			6 42	6 59		7 50			9 20				12 59
25·8	**Terecsei elág.** [2]				5 45				6 46			7 57			9 25				13 08
28·3	**Pusztaberki elág.**[x] [2]				5 45	6 50				7 00		8 00			9 28				13 08
31·1	**Érsekvadkert** Szöv. Italbolt..				e 5 50				7 13	7 14		8 09			9 37				13 14
33·9	Dimitrov puszta Italbolt								7 19	7 19		8 14			9 42				13 19
37·5	**Dejtári elág.**[x] [3]					7 01			7 24	7 24		8 18			9 46				13 24
39·0	Ipolysége v. mh. bej. út[x]					7 01			7 26	7 26		8 20			9 48				13 26
42·9	**Újkóvár** Fő út 10. sz.[x]	▼				7 06			7 31	7 31		8 25			9 53				13 31
44·1	**Balassagyarmat vágóhíd**[x]	▼				7 08			7 33	7 33		8 27			9 55				13 33
45·5	**Balassagyarmat** 3. sz. Italbolt	d.				x 7 10			x 7 35			8 29	x 8 47	..	+ 9 57				13 30
	Bayarmat 3 sz. Ib.	f.	..	..	..	..	..	..	x 7 42	..	..	8 40	x 8 57	..	+10 07	..	..	..	[X] 13 45
	Bayarmat kórház 4750	d.	..	..	..	..	..	..	x 7 45	..	..	x8 43		..	+10 10	..	..	..	[X] 13 48
	Salgótarján	d.	..	..	..	..	..	..	..	..	..	10 10	x10 20	..	..	..	..	..	[X] 15 25
	Budapest 70	f.	[x] 13 10	..	[x] 12 20	13 39	..	..	15 40	..	..	17 29	17 37	..	..	..	19 20	..	21 00
	Vác	d.	[x] 13 50	..	[x] 13 40	14 50	..	..	16 53	..	..	18 25	18 51	..	..	..	20 30	..	22 12

Km	16 sz. AKÖV Budapest	364b	314	274	364		376	116	316	368a	368	278a	318	953	118a	378	318a	348a
0·0	**Vác v. á.** 70, 71, 75	d.	x13 55	..	..	x14 55	..	16 57	..	..	..	x18 30	x18 55	..	..	..	20 35	..	..
0·7	**Vác MÁVAUT Iroda**	d.	13 58	..	..	14 58	..	17 00	..	..	..	(18 33)	18 58	..	..	..	20 38	..	..
	Budapest 1070	f.	12 40	[x] 13 05	12 40	13 40	..	x16 10	x16 10	16 40	..	17 40	17 40	x18 45	..	+ 19 45	19 40	+ 21 00	21 00
	Vác 1170	d.	13 40	[x] 13 57	13 40	14 40	..	x17 02	x17 02	17 32	..	18 40	18 40	x19 37	..	+ 20 37	20 40	+ 21 52	22 00
0·7	**Vác MÁVAUT Iroda**	f.	14 01	x14 05	x16 30	15 02	..	17 04	x17 05	17 35	+ 18 30	18 42	19 00	x19 42	..	+ 20 40	20 42	+ 21 57	+ 22 30
2·5	**Vác Nepbolt**[x]	▼	14 04	14 08	16 34	15 05	..	17 07	17 08	17 38	18 33	18 46	19 04	19 45	..	+ 20 43	20 46	22 00	22 33
3·7	**Vác kövidi lakótelep**[x] ..	1181	14 06	14 10	16 36	15 07	..	17 09	17 10	17 40	18 35	18 49	19 06	x19 47	..	20 45	20 49	x22 02	22 35
5·7	**VERTESZ-telep bej. út**[x]		14 09	14 13	16 39	15 10	..	17 12	17 13	17 43	18 38	18 52	19 09	x19 50	..	20 48	20 52	x22 05	22 38
6·6	**Diósvölgy**[x]				16 42		..					18 55	19 12	E	..		20 55	E	
7·8	**Sejcel elág.**[x] [2]		14 14	14 18	x16 45	15 15	..	17 17	17 18	17 48	18 43	18 58	x19 15	E	..	20 53	20 58	x22 10	22 43
9·6	**Katalin puszta** Italbolt		14 18	14 22	..	15 19	..	17 21	x17 22	x17 52	18 47	x19 02	..	x19 59	..	x20 57	21 02	x22 14	22 47
11·3	**Szendehely** Szöv. Italbolt ...	▼	x14 23	14 29	..	15 26	..	17 26	x17 29	x17 59	18 53	x19 08	..	E	..	E	21 08	x22 21	22 53
14·5	0·0 **Nótincs elág.**[x] [3]	d.	E	14 36	..	15 32	..	17 34	x17 35	x18 05	18 59	x19 14	..	20 12	..	21 10	21 14	x22 27	22 59
	3·0 **Nótincs** Th. 4715	d.	..	E	..	x15 40	..	17 40	E	E	+ 19 05	x19 20	..	E	..	E	21 20	E	+ 23 06
14·6	0·0 **Nótincs elág.**[x] [3]	▼	..	14 36	..	..	..	d.	x17 35	x18 05	d.	d.	..	20 12	..	21 10	d.	x22 27	d.
19·5	**Pusztaszántói elág.**[x] [1] ...		..	14 46	..	..	..	..	x17 45	x18 15	..	..	..	20 22	..	21 20	..	x22 37	..
20·5	**Rétság v. á. bej. út**[x] 76 ...		..	14 48	..	..	..	..	x17 47	x18 17	..	..	..	20 24	..	21 22	..	x22 39	..
20·9	**Rétság** Italbolt		..	14 51	..	..	..	..	x17 50	x18 20	..	..	..	20 25	..	21 25	..	x22 41	..
22·8	**Bánki elág.**[x] [3]		..	14 55	..	..	..	..	x17 54	x18 24	..	..	..	20 30	..	21 29	..	x22 45	..
25·8	**Terecsei elág.** [2]		..	15 00	..	..	..	..	x17 59	x18 29	..	..	..	x20 35	..	x21 34	..	x22 50	..
27·3	**Pusztaberki elág.**[x] [2]		..	15 03	..	..	..	..	..	x18 32	..	..	..	20 38	..	E	..	x22 53	..
31·1	**Érsekvadkert** Szöv. Italbolt..		..	15 10	..	..	..	..	18 25	18 40	..	..	..	20 45	..	22 00	..	23 00	..
33·9	**Dimitrov puszta** Italbolt		..	15 15	..	..	..	..	18 30	18 45	..	..	..	20 50	..	22 05	..	23 05	..
37·5	**Dejtári elág.**[x] [3]		..	15 19	..	..	..	..	18 34	..	..	..	..	20 54	x21 19	22 09	..	23 09	..
39·0	Ipolysége v. mh. bej. út[x]		..	15 21	..	..	..	..	18 36	18 51	..	..	..	20 56	21 21	22 11	..	23 11	..
42·9	**Újkóvár** Fő út 10. sz.[x]		..	15 26	..	..	..	..	18 41	18 56	..	..	..	21 01	21 26	22 16	..	23 16	..
44·1	**Balassagyarmat vágóhíd**[x]	▼	..	15 28	..	..	..	..	18 43	18 58	..	..	..	21 03	21 28	22 18	..	23 18	..
45·5	**Balassagyarmat** 3. sz. Italbolt	d.	..	x15 30	..	..	..	..	x18 45	19 00	..	..	..	x21 05	x21 30	x 22 20	..	x23 20	..
	Bayarmat 3 sz. Ib.	f.	..	16 50	..	..	..	..	x18 55	19 10	..	..	..	..	..	+ 22 25	..	..	..
	Bayarmat kórház 4750	d.	..	x16 53	..	..	..	..	x18 58	x19 13	..	..	..	..	..	+ 22 28	..	..	..
	Salgótarján	d.	..	18 25	..	..	..	..	..	20 40	..	..	..	..	..	..	..	..	..

d a hét utolsó munkanapján és munkaszüneti napokon **e** a hét első munkanapján **k** hétfőn, szerdán, pénteken (ún. nem) közl.
p pénteken (ún. nem) közl. **w** a hét utolsó munkanapján **x** munkanapokon **↑** a hét utolsó munkanapján és munkaszüneti napokon nem közl.
+ munkaszüneti napokon **✱** Tereske–Szátok útirányon át lásd az 1070 és a 4720 sz. menetket

1180 Balassagyarmat–Érsekvadkert–Rétság–Vác v. á.

Km	16 sz. AKÖV Budapest	379b	369	379	319b	369a	337	319b	277	377	119a	277a	319	117	347	862	357	345
	Salgótarján	f.	..	..	..	..	..	..	..	..	..	..	5 30	8 00	8 00	..	..	..
	Bayarmat kórház 4750	d.	..	..	..	..	..	..	..	..	+ 5 47	..	x 5 57	x6 57	19 37	..	..	..
	Bayarmat 3 sz. Ib.	d.	..	..	..	..	..	..	..	..	+ 5 50	..	7 00	7 00	9 40	..	..	..
0·0	**Balassagyarmat** 3 sz. Italbolt	f.	..	..	..	..	..	..	..	..	x 5 45	..	7 10	x 7 10	↑10 15	A11 15	..	⇔12 15
1·4	Balassagyarmat vágóhíd[x]	▼	..	..	..	+ 4 42	..	..	..	..	5 47	..	7 12	7 12	10 17	11 17	..	12 17
2·6	Újkóvár Fő út 10. sz.[x]		..	..	..	4 44	..	..	..	..	5 49	..	7 14	7 14	10 19	11 19	..	12 19
6·5	Ipolysége v. mh. bej. út[x]		..	..	..	4 49	..	..	..	..	5 54	..	7 19	7 19	10 24	11 24	..	12 24
8·0	Dejtári elág.[x] [3]		..	..	..	4 51	..	..	..	..	5 56	..	7 21	7 21	10 26	A11 26	..	12 26
11·6	Dimitrov puszta Italbolt		..	..	..	x4 55	..	..	..	..	x6 00	..	x7 25	x7 25	x10 31	..	..	x12 31
14·4	**Érsekvadkert** Szöv. Italbolt..		..	..	..	5 02	..	..	e 6 07	..	6 22	..	7 32	7 32	10 38	..	..	12 38
18·2	Pusztaberki elág.[x] [2]		..	..	..	5 07	..	6 12	6 12	..	✱	..	7 37	✱	10 43	..	..	12 43
19·7	Terecsei elág. [2]		..	..	..	x5 10	..	6 15	6 15	..	x6 45	..	x7 40	x7 55	10 46	..	..	12 46
22·7	Bánki elág.[x] [3]		..	..	..	5 15	..	6 20	6 20	..	6 50	..	7 45	8 00	10 52	..	..	12 52
24·6	**Rétság** Italbolt		..	..	..	5 21	..	6 26	6 26	..	6 56	..	7 51	8 06	10 57	11 45	..	12 57
25·0	Rétság v. á. bej. út 76		..	..	..	5 22	..	6 27	6 27	..	6 57	..	7 52	8 07	10 58	..	..	12 58
26·0	Pusztaszántói elág.[x] [1]	▼	..	..	..	5 28	..	6 33	6 33	..	7 03	..	7 58	8 13	11 04	..	..	13 04
31·0	0·0 **Nótincs elág.**[x] [3]	d.	..	..	..	5 34	..	6 39	6 39	..	7 09	..	8 04	8 19	11 11	..	..	13 11
	3·0 **Nótincs** Th. 4715	e	3 00	x 3 50	4 45													
31·0	0·0 **Nótincs elág.**[x] [3]	d.	3 06	3 56	4 51	+ 5 34	5 46	6 39	..	..	7 06	5 7 09	..	8 04	8 19	11 11	..	12 28
34·2	**Szendehely** Szöv. Italbolt....	▼	3 13	4 04	4 58	5 43	5 53	6 46	6 46	..	7 14	7 17	..	8 12	8 27	11 19	..	12 34
35·9	Katalin puszta Italbolt		3 17	4 08	5 02	5 47	5 57	6 52	6 52	..	7 19	7 21	..	8 16	8 31	11 23	..	12 38
37·7	Sejcel elág.[x] [2]		3 22	4 13	5 08	5 51	6 01	6 56	x 6 56	x 7 23	7 23	7 25	+ R 20	✱	8 35	11 27	..	12 42
38·9	Diósvölgy[x]		3 25	4 16		6 04			7 26				8 23					
39·8	VERTESZ-telep bej. út[x]		3 28	4 19	5 13	5 56	6 06	7 01	7 01	7 28	7 28	7 30	8 26	8 29	8 40	11 32	..	12 47
41·8	Vác kövidi lakótelep	1181	3 31	4 22	5 17	5 59	6 10	7 04	7 04	7 32	7 32	7 34	8 30	8 29	8 44	11 35	..	12 51
43·0	Vác Nepbolt[x]	▼	3 33	4 24	5 19	6 01	6 12	7 06	7 06	7 34	7 34	7 36	8 32	8 31	8 46	11 37	..	12 53
44·8	**Vác MÁVAUT Iroda**	d.	3 36	4 27	5 22	+ 6 04	6 15	e 7 09	x 7 09	7 38	x 7 38	+ 7 39	+ 8 35	8 34	x 8 49	↑11 40	..	12 56
	Vác 1070	f.	x 4 00	4 40	6 00	+ 6 08	6 39	e 7 13	x 7 13	8 00	8 00	+ 7 43	↓	8 38	x 8 53	12 00	..	13 00
	Budapest 1170	d.	x 4 47	5 40	7 00	+ 7 00	7 30	e 8 05	x 8 05	9 00	9 00	+ 8 38	..	9 30	x 9 45	13 00	..	14 00
44·8	**Vác MÁVAUT Iroda**	f.	3 38	4 28	5 23	..	6 16	..	..	[	7 40	..	..	..	..	..	..	..
45·5	**Vác v. á.** 70, 71, 75	d.	e 3 40	x 4 30	5 25	..	+ 6 18	..	..	x	x 7 42	..	..	..	..	..	..	..
	Vác 70	f.	e 4 05	x 4 48	5 40	..	6 34	..	..	x 8 00	..	..	..	..	12 07	..	..	..
	Budapest 70	d.	e 4 47	x 6 03	6 50	..	7 45	..	..	x 9 20	..	..	..	..	13 20	..	..	..
	Salgótarján	d.	..	..	..	..	..	..	..	..	..	..	..	..	..	..	..	..
	Bayarmat kórház 4750	f.	..	..	..	..	..	..	[X] 12 40	[X] 12 40	[X] 14 25	[X] 14 25	..	..	[X] 15 45	..	..	17 10
	Bayarmat 3 sz. Ib.	d.	..	..	..	..	..	..	[X] 14 12	[X] 14 12	[X] 15 57	[X] 15 57	..	..	..	..	..	18 37
									[X] 14 15	[X] 14 15	[X] 16 00	[X] 16 00	..	..	x17 09	..	..	18 40

Km	16 sz. AKÖV Budapest	264	375	555	365	275	954	315	363	313b	236	816	236a	373	303	271a	361a	313
0·0	**Balassagyarmat** 3. sz. Italbolt	f.	x12 15	..	..	..	..	x14 20	↑14 30	..	x15 45	x16 10	x16 15	↑17 10	..	17 19	..	..	18 50
1·4	Balassagyarmat vágóhíd[x]	▼	12 17	..	..	..	..	14 22	14 32	..	15 47	16 12	16 17	17 12	..	..	..	..	18 52
2·6	Újkóvár Fő út 10. sz.[x]		12 19	..	..	..	..	14 24	14 34	..	15 49	16 14	16 19	17 14	..	..	..	..	18 54
6·5	Ipolysége v. mh. bej. út[x]		12 24	..	..	..	..	14 29	14 39	..	15 54	16 19	16 24	17 19	..	..	..	..	18 59
8·0	Dejtári elág.[x] [3]		12 26	..	..	..	..	x14 31	14 41	..	15 56	16 21	16 26	17 21	..	..	..	..	19 01
11·6	Dimitrov puszta Italbolt		12 30	..	..	..	..	14 46	x14 46	..	x16 00	16 27	..	17 27	..	..	..	..	x19 06
14·4	**Érsekvadkert** Szöv. Italbolt..		x12 37	..	..	..	..	14 53	14 53	..	16 07	16 35	..	17 35	..	17 40	..	..	19 14
18·2	Pusztaberki elág.[x] [2]		..	..	..	..	..	15 01	15 01	..	16 12	✱	..	✱	..	..	..	..	19 19
19·7	Terecsei elág. [2]		..	..	..	..	..	x15 01	15 02	..	x16 15	16 58	..	17 58	..	..	..	..	19 23
22·7	Bánki elág.[x] [3]		..	..	..	..	..	15 07	15 07	..	16 20	17 03	17 08	18 03	..	..	..	..	19 28
24·6	**Rétság** Italbolt		..	..	..	..	..	15 12	15 12	..	16 26	x17 06	17 22	✱ 18 06	..	✱ 17 58	..	..	19 35
25·0	Rétság v. á. bej. út 76		..	..	..	..	..	15 13	15 13	..	16 27	a	17 23	a	..	Salgótarján–Budapest	..	..	19 36
26·0	Pusztaszántói elág.[x] [1]	▼	..	..	..	..	..	15 15	15 15	..	16 30	a 4720 sz. menet	17 26	a 4720 sz. menet	..	18 03	..	..	19 39
31·0	0·0 **Nótincs elág.**[x] [3]	d.	..	..	..	..	..	15 20	15 20	..	16 39	Terecsén át	17 35	Terecsén át	..	18 12	..	..	19 49
	3·0 **Nótincs** Th. 4715	d.	x13 45	x13 51	..	..	..			x16 06			x17 43		17 45		..	+ 19 20	
31·0	0·0 **Nótincs elág.**[x] [3]	▼	13 51	13 57	..	..	..	15 26	16 12	16 39	..	..	..	..	17 51	..	..	19 26	19 49
34·2	**Szendehely** Szöv. Italbolt....		13 58	14 03	x14 25	..	..	15 36	16 18	16 48	..	..	..	..	17 58	18 18	..	19 34	19 58
35·9	Katalin puszta Italbolt		14 02	14 07	14 29	..	..	15 38	16 22	16 52	..	..	..	..	18 02	..	..	19 38	20 02
37·7	Sejcel elág.[x] [2]		14 06	14 11	14 33	x 15 00	..	15 42	16 26	16 56	..	..	..	..	18 06	..	+ 19 35	19 43	20 06
38·9	Diósvölgy[x]					15 03											19 38		
39·8	VERTESZ-telep bej. út[x]	1181	14 11	14 16	14 38	15 06	..	15 47	16 31	17 01	..	..	..	..	18 11	..	19 41	19 49	20 11
41·8	Vác kövidi lakótelep		14 15	14 20	14 42	15 10	..	15 50	16 35	17 04	..	..	..	..	18 15	..	19 45	19 52	20 15
43·0	Vác Nepbolt[x]	▼	14 17	14 22	14 44	15 12	..	15 52	16 37	17 06	..	..	..	..	18 17	..	19 47	19 54	20 17
44·8	**Vác MÁVAUT Iroda**	d.	x14 20	x14 25	x 14 47	x 15 15	..	↑15 55	x16 40	x17 09	..	..	..	..	18 20	18 38	19 50	19 57	20 20
	Vác 1070	f.	..	15 00	15 00	15 00	16 00	..	17 00	17 00	w17 13	..	..	..	↳	18 41	20 00	20 00	20 23
	Budapest 1170	d.	..	16 00	16 00	16 00	17 00	..	17 00	18 00	w18 05	..	..	..		19 30	21 00	21 00	21 15
44·8	**Vác MÁVAUT Iroda**	f.	..	..	..	..	..	..	..	..	..	..	..	..	..	..	19 53	19 58	..
45·5	**Vác v. á.** 70, 71, 75	d.	..	..	..	..	..	..	..	..	..	..	..	..	..	..	19 55	20 00	..
	Vác 70	f.	..	..	..	..	..	..	..	..	..	..	..	..	x18 44	..	20 23	20 23	..
	Budapest 70	d.	..	..	..	..	..	..	..	..	..	..	..	..	x19 55	..	21 35	21 35	..

d a hét utolsó munkanapján és munkaszüneti napokon **e** a hét első munkanapján
k hétfőn, szerdán, pénteken (ún. nem) közl. **A** kedden és pénteken (ún. nem) közl. **w** a hét utolsó munkanapján **x** munkanapokon
↑ a hét utolsó munkanapján és munkaszüneti napokon nem közl. **+** munkaszüneti napokon **✱** Szátok–Tereske útirányon át, lásd az 1070 és a 4720 sz. m.

Declassified in Part - Sanitized Copy Approved for Release @ 50-Yr 2013/08/26 : CIA-RDP81-01043R002400040001-6

Declassified in Part - Sanitized Copy Approved for Release @ 50-Yr 2013/08/26 : CIA-RDP81-01043R002400040001-6

1198 Szob v. á.–Vámosmikola–Drégelypalánk v. á.

Km		940	960		830b	760	830	832b	850		862	852	942a	832	834b	854	834
	Budapest									22 53		5 33	6 20	7 57		9 10	
	Szob 70									1 10		7 45	8 37	10 05		10 10	
	16 sz. ÁKÖV Budapest																
0·0	**Szob** v. á. 354, 1090				e 2 35				X 5 40		7 53		8 42	9 20	10 20	d 11 40	
3·8	Ipolydamásd templom				2 42				5 47		8 01		8 50	9 28	10 28	11 48	
7·4	Lelédhidi major				2 48				5 53		8 07		8 56	9 34	10 34	11 54	
9·0	Liliompuszta				2 50				5 55		8 09		8 58	9 36	10 36	11 56	
10·6	**Letkés** Th.				2 53				5 58		8 14		9 02	9 41	10 39	11 59	
12·4	Szépataki puszta				2 56				6 01		8 17		9 05	9 44	10 42	12 02	
14·8	Ipolytölgyes F. Sz. vend.				3 01				6 06		8 22		9 10	9 49	10 47	12 07	
16·8	0·0 Nagybörzönyi elág.				3 04				6 09		8 25		9 13	9 52	10 50	12 10	
	3·6 Nagyborzony felső												9 22		10 59	12 19	
	4·2 **Nagybörzöny** Th.												9 27		11 03	12 23	
	3·6 Nagybörzönyi felső												9 29		11 05	12 25	
15·8	0·0 Nagybörzönyi elág.				3 04				6 09		8 25		9 37	9 52	11 12	12 32	
18·5	István major				3 07				6 12		8 28		9 40	9 55	11 15	12 35	
21·1	0·0 **Vámosmikola** F. Szöv.				e 3 12				X 6 17		8 33		9 45	10 00	11 20	d 12 40	
	0·0 Perőcsényi Április 4 Taz.			e 0 00			3 29	X 4 05		5 20		8 36				d 12 45	12 45
	8·8 **Tésa** Iskola																
	9·7 Szeleharaszt puszta																
26·6	Perőcsényi elág.			0 12			3 32			5 32			8 47			12 57	12 57
30·0	Kemence Üfelső			0 19			3 39			5 39			8 53			13 04	13 04
30·8	**Kemence** Th.			0 23			3 43			5 43			8 55			13 08	13 08
32·4	Bernecebaráti felső			0 26			3 46			5 46			8 58			13 11	13 11
33·2	14·9 Bernecebaráti F. Sz. 2sz. lb.			0 30			3 50			5 50			9 01			13 15	13 15
38·3	Parassapuszta			0 40			4 00			6 00			9 11			13 25	13 25
40·7	Hont F. Szöv.			0 45	e 1 30		4 05			6 05	X 7 00		9 16			13 30	u 14 00
41·5	Hont Üfelső			0 48	1 33		4 08			6 08	7 03		9 18			13 33	14 02
43·8	Drégelypalánk Béke Taz.			0 52	1 37		4 12			6 12	7 07		9 22			13 37	14 06
45·4	**Drégelypalánk** v. á.			0 55	e 1 40		4 15			6 15	X 7 10		9 25			d 13 40	u 14 09
	Drégelypalánk 75			e 1 20	e 2 00		4 40			X 7 38	X 7 38					14 12	14 12
	Budapest 70			e 4 47	e 4 47		X 7 55			11 05	11 05					w17 07	17 44
	Drégelypalánk 75									6 40			9 45			w16 03	
	Balassagyarmat									7 26			10 30			w16 46	
	Budapest 70			w13 10			13 39	13 39		13 39	X14 35	15 40	15 40			w17 21	17 29
	Szob 70			w14 55			15 52	15 52		15 52	X16 49	17 53	17 53			w19 10	19 33
	16 sz. ÁKÖV Budapest																

Km		864	836b	566	836a	836	866	914	868	766	838	948a	838	568	916	948	868a
0·0	**Szob** v. á. 354, 1090	w15 00				¶15 55	15 55	w15 56		16 55	X18 00	w18 00			¶19 15	w19 40	v21 40
3·8	Ipolydamásd templom	X 15 09				16 03	16 03	16 04		17 03	18 08	X 18 08			19 23	19 48	21 48
7·4	Lelédhidi major	X 15 15				16 09	16 09	16 10		17 09	18 14	18 14			19 29	19 54	21 54
9·0	Liliompuszta	15 17				16 11	16 11	16 12		17 11	18 16	18 16			19 31	19 56	21 56
10·6	**Letkés** Th.	w15 20				16 14	16 16	16 17		17 16	18 21	18 21			19 36	20 01	22 01
12·4	Szépataki puszta						16 19	16 20		17 19	18 24	18 24			19 39	20 04	22 04
14·8	Ipolytölgyes F. Szöv. vend.						16 24	16 25		17 24	18 29	18 29			19 44	20 09	22 09
16·8	0·0 **Nagybörzönyi elág.**						16 27	16 28		17 27	18 32	18 32			19 47	20 13	22 12
	3·6 Nagyborzony felső							16 38		17 36		18 41			19 56	20 22	
	4·2 **Nagybörzöny** Th.							16 43		17 40		18 46			20 01	20 28	
	3·6 Nagybörzönyi felső							16 45		X17 42		18 46			20 03	20 30	
15·8	0·0 Nagybörzönyi elág.						16 27	16 52		17 49	18 32	18 53			20 10	20 37	22 12
18·5	István major						16 30	16 55		17 52	18 35	18 58			20 13	20 40	22 15
21·1	0·0 **Vámosmikola** F. Szöv.						16 35	w17 00		17 57	X18 40	19 03			¶20 18	v20 45	v 22 20
	6·0 Perőcsényi Április 4 Taz.				w16 30			16 38			18 00		19 15				
	8·8 **Tésa** Iskola										18 12						
	9·7 Szeleharaszt puszta										X18 27						
26·6	Perőcsényi elág.				16 43		16 48						19 27				
30·0	Kemence Üfelső				16 50		16 55						19 34				
30·8	**Kemence** Th.				16 54		16 59			X18 30			19 38		v20 10		
32·4	Bernecebaráti felső				16 57		17 02			18 33			19 41		20 13		
33·2	14·9 Bernecebaráti F. Sz. 2sz. lb.			w15 40	17 00		17 05			18 36	18 37		19 45	y20 15	20 15		
38·3	Parassapuszta			15 48	17 10		17 15			18 46	18 47		19 55	20 25	20 25		
40·7	Hont F. Szöv.			w15 30	15 52	17 16	17 21			18 51	18 51		20 00	20 29	20 29		
41·5	Hont Üfelső			15 32	15 54	17 18	17 23			18 53	18 53		20 03	20 31	20 31		
43·8	Drégelypalánk Béke Taz.			15 36	15 57	17 22	17 27			18 57	18 57		20 07	20 35	20 35		
45·4	**Drégelypalánk** v. á.			w15 39	w16 00	w17 25	17 30			X19 00	y19 00		y20 10	y20 38	w20 38		
	Drégelypalánk 75					17 47				17 47							
	Budapest 70					21 35				21 35							
	Drégelypalánk 75			w16 01						X19 43	X19 43						
	Balassagyarmat			w16 48						X20 27	X20 27		21 18	21 18	21 18		
													22 03	22 03	22 03		

d a hét utolsó munkanapján és munkaszüneti napokon *e* a hét első munkanapján *f* a hét első munkanapokon *k* a hét első munkanapján kivételével munkanapokon *p* pénteken *u* a hét utolsó munkanapján *v* a hét első munkanapja előtti napon *x* munkanapokon *y* munkaszüneti napokon *¶* a hét utolsó munkanapján és munkaszüneti napokon nem közlekedik

1198 Drégelypalánk v. á.–Vámosmikola–Szob v. á.

Km		969	839h	949	919	829	869a	769	839c	769c	867	945	839a	839b	879	867a
	Balassagyarmat															
	Drégelypalánk 75			e 0 57					3 40	3 40				X 6 40		
	Budapest 70			e 1 47										X 7 25		
	Drégelypalánk 75															
	16 sz. ÁKÖV Budapest															

Km		969	839h	949	919	829	869a	769	839c	769c	867	945	839a	839b	879	867a
0·0	**Drégelypalánk** v. á.	e 1 00		e 1 50					4 27	e 4 27		X 6 30			X 7 30	
1·6	Drégelypalánk Béke Taz.	1 03		1 53					4 30	4 30		6 33			7 33	
3·9	Hont Üfelső	1 07		1 57					4 34	4 34		6 37			7 37	
4·7	Hont F. Szöv.	e 1 09		1 59					4 36	4 36		X 6 39			7 40	
7·1	Parassapuszta	d		2 03					4 40	4 40		d			7 44	
12·2	0·0 Bernecebaráti F. Sz. 2sz. lb.			2 14					4 50	4 50					7 55	
13·0	Bernecebaráti felső			2 16											7 58	
14·6	**Kemence** Th.			2 20					4 56						8 57	
15·4	Kemence Üfelső			2 22					4 58						7 02	
18·8	Perőcsényi elág.			2 28					5 05						7 04	
	6·2 Szeleharaszt puszta														7 11	
	7·1 **Tésa** Iskola															
	5·9 Perőcsényi Április 4 Taz.															
24·3	14·9 **Vámosmikola** F. Szöv.			e 2 37					5 15	5 25					7 20	
26·9	István major		e 1 25													
28·6	0·0 Nagybörzönyi elág.		1 30													
	3·6 Nagyborzony felső		1 33													
	4·2 **Nagybörzöny** Th.		1 42													
	3·6 Nagybörzönyi felső		1 48													
28·6	0·0 Nagybörzönyi elág.		1 50													
30·6	Ipolytölgyes F. Sz. vend.		1 58													
33·0	Szépataki puszta		2 02													
34·8	**Letkés** Th.		2 06													
36·4	Liliompuszta		2 10													
38·0	Lelédhidi major		2 13													
41·6	Ipolydamásd templom		2 15													
45·4	**Szob** v. á. 354, 1090		2 23													
			4 08													
			X 4 15	X 4 40	X 5 02	h 5 30			e 6 38	7 28						
	Szob 70		3 03			4 50	X 5 00		5 20	X 5 50			6 45	8 45	11 00	11 00
	Budapest 70		5 20			6 50	X 7 20		7 45	X 7 55			11 05	11 05	13 20	13 20
	Balassagyarmat															
	Drégelypalánk 75					13 15	13 15							16 58	16 58	16 58
						13 59	13 59							17 36	17 14	17 14
	Budapest 70															15 40
	Drégelypalánk 75															16 19
	16 sz. ÁKÖV Budapest															21 03

Km		865	835	865b	855b	835	945a	835b	863	835b	945	835a	781	863	753a	961	881
0·0	**Drégelypalánk** v. á.				w14 05	w14 05			w15 15	w15 15	w16 00			17 46	w17 46	v19 35	v 21 10
1·6	Drégelypalánk Béke Taz.				14 08	14 08			15 18		16 03			17 49	17 49	19 38	21 13
3·9	Hont Üfelső				14 12	14 12			15 23		16 07			17 52	17 52	19 42	21 17
4·7	Hont F. Szöv.				14 15	14 16			w15 25	15 25	16 11			17 54	17 56	19 46	21 21
7·1	Parassapuszta				14 20	14 20			d	15 28	16 15			18 00	18 00	19 50	21 25
12·2	0·0 Bernecebaráti F. Sz. 2sz. lb.				14 32	14 32			w15 37	15 36	16 26			18 10	18 12	20 02	21 37
13·0	Bernecebaráti felső				14 34	14 34				d	16 29			18 14		20 05	21 39
14·6	**Kemence** Th.				14 39	14 39					16 34			18 19		20 09	21 44
15·4	Kemence Üfelső				14 41	14 41					16 36			18 21		20 11	21 46
18·8	Perőcsényi elág.				14 50	14 50					16 45			18 30		20 20	21 55
	5·2 Szeleharaszt puszta														19 23		
	7·1 **Tésa** Iskola												q 18 23		19 28		
	5·9 Perőcsényi Április 4 Taz.												18 28		19 33		
24·3	14·9 **Vámosmikola** F. Szöv.				15 00	15 00					16 56		q 18 40		19 46	w19 45	v 22 05
26·9	István major				15 03	15 35					17 00		17 05		19 50		
28·6	0·0 Nagybörzönyi elág.				15 10	15 40					17 05		17 10		19 55		
	3·6 Nagyborzony felső				15 13	15 42					17 08		17 13		19 58		
	4·2 **Nagybörzöny** Th.				15 22	15 46									20 03		
	3·6 Nagybörzönyi felső				15 28	15 58									20 09		
28·6	0·0 Nagybörzönyi elág.				15 38	16 08									20 19		
30·6	Ipolytölgyes F. Sz. vend.				15 46	16 16									20 27		
33·0	Szépataki puszta				15 46	16 16									20 27		
34·8	**Letkés** Th.				15 50	16 20									20 31		
36·4	Liliompuszta				15 53	16 23									20 34		
38·0	Lelédhidi major				15 55	16 25									20 36		
41·6	Ipolydamásd templom				16 03	16 33									20 44		
45·4	**Szob** v. á. 354, 1090				w16 10	q 16 40					w17 40		w17 40		20 51		
	Szob 70				15 20	15 20					17 00		17 05		19 00		
	Budapest 70				17 44	17 44					18 00		18 00		21 20		

d a hét utolsó munkanapján és munkaszüneti napokon *e* a hét első munkanapján *q* a hét első munkanapokon kivételével munkanapokon *p* pénteken *u* a hét utolsó munkanapján *v* a hét első munkanapja előtti napon *x* munkanapokon *¶* a hét utolsó munkanapján és munkaszüneti napokon nem közlekedik

Declassified in Part - Sanitized Copy Approved for Release @ 50-Yr 2013/08/26 : CIA-RDP81-01043R002400040001-6

Declassified in Part - Sanitized Copy Approved for Release @ 50-Yr 2013/08/26 : CIA-RDP81-01043R002400040001-6

Budapesti 16 sz. Autóközlekedési Vállalat

Budapest XIII. Szabolcs utca 17. Telefon: 20-40-98

1200 Budapest—Szentendre—Visegrád—Esztergom

A Szentendre—Visegrád—Esztergom közti részletes menetrendet lásd az 1200a sz. mezőben

Km	16 sz. AKÖV Budapest	222	722a	412	322a	112a	724	14	18b	116a
0	**Budapest** Erzsébet tér	..	..	7.30	+ 8.40	-10.20	..	X14.20	+20.15	+ 22.30
3,0	Budapest Budai Margit-hídfő	6.32	..	7.42	8.47	10.27	..	14.27	20.22	22.37
0	**Budapest** Szent Imre tér	..	+ 7.35				..	X14.20	..	..
1,8	Budapest Budai Margit-hídfő	..	7.39				..	14.24	..	..
3,0	Budapest Budai Margit-hídfő	6.32	7.39	7.42	8.47	10.27	..	14.24	20.22	22.37
6,0	Budapest Fiumei tér	6.38	7.45	7.48	8.53	10.33	..	14.30	20.28	22.43
9,0	Budapest Aquincum	6.42	7.49	7.52	8.57	10.37	..	14.34	20.32	22.47
10,0	Budapest Római fürdő	6.44	7.51	7.54	8.59	10.39	..	14.36	20.34	22.49
13,0	Budapest Békásmegyer v. á.	6.48	7.55	7.58	9.01	10.41	..	14.38	20.36	22.51
16,0	Budakalász Üröm elág.	6.52	7.59	8.02	+ 9.03	10.43	..	14.40	20.38	22.53
19,8	Szentendre Papírgyár bej. út	..	8.04	8.07	+ 9.07	10.47	..	14.44	20.42	22.57
20,1	Szentendre Cementárugyári V.á.	..	8.05	8.08	..	10.52	..	14.49	20.47	23.02
20,5	Szentendre Dózsa Gy. otthon	..	8.06	8.09	..	10.53	..	14.50	20.48	23.03
21,4	**Szentendre** v. á. Y 1202—1207	..	8.08	8.11	..	10.54	..	14.51	20.49	23.04
		Dunabogdány köz.			Dunabogd. köz.	+10.56	..	14.53	X14.56	+20.51	23.06
	Bp.-Margit-híd / *Szentendre* ... 250	..	*7.17* / *8.09*	..	..	*10.05* / *10.58*	..	*14.00* / *14.51*	*14.00* / *14.51*	*20.00* / *20.52*	*22.10* / *23.02*
21,4	**Szentendre** v. á. Y 1202—1207	..	+ 8.12	8.14	..	11.02	..	X15.02	15.02	20.55	23.07
22,6	Szentendre h. á.	..		8.17	..	11.05	..		15.05	20.58	23.09
24,9	Szentendre felső	..		8.19	..	11.07	..		15.07	21.00	23.11
25,6	Szigetmonostori rév	..		8.21	..	11.09	..		15.09	21.02	23.12
29,6	Leányfalu Vállalati Üdülők	..		8.22	..	11.10	..		15.10	21.03	23.14
29,7	Leányfalu alsó	..		8.26	..	11.12	..		15.12	21.05	23.16
29,8	Leányfalu Pócsmegyeri rév	..		8.28	..	11.14	..		15.14	21.07	23.18
29,9	Leányfalu felső	..		8.30	..	11.16	..		15.16	21.09	23.20
29,8	Leányfalu Mátra I üdülők	..		8.31	..	11.18	..		15.18	21.11	23.21
31,5	Tahi alsó	..		8.33	..	11.19	..		15.19	21.12	23.22
32,3	**Tahi** hídfő	..		8.35	..	11.21	..		15.21	21.14	23.24
	Vác rév 1202 / *Tahi hídfő*	..		*lk 8.00* / *lk 8.08*	..	*11.00* / *11.11*	..		*15.05* / *15.14*	..	..
33,3	**Tahi** hídfő	..		8.36	..	11.24	..		15.24	21.17	23.27
33,1	Tahi Cementárugyár bejárók	..		8.37	..	11.25	..		15.25	21.18	23.28
33,9	Tahi felső	..		8.39	..	11.27	..		15.27	21.20	23.30
34,9	Vámádó	..		8.41	..	11.29	..		15.29	21.22	23.32
36,1	Kóbánya bej. út	..		8.43	..	11.31	..		15.31	21.24	23.34
37,9	**Dunabogdány** Szőv. vendl.	..		8.45	..	11.34	..		15.34	21.27	23.37
38,4	Dunabogdány felső	..		8.47	..	11.35	..		15.35	21.28	23.39
39,0	Dunabogdány gyermeküdülők	..		8.48	..	11.36	..		15.36	21.30	23.40
40,1	Kisoroszi rév	..		8.50	..	11.39	..		15.39	21.32	23.42
42,9	Visegrád MEDOSZ üdülők	..		8.51	..	11.40	..		15.40	21.33	23.43
42,2	Visegrád SZOT üdülők	..		8.53	..	11.42	..		15.42	21.35	23.45
43,1	Visegrád h. á.	..		8.55	..	11.45	..		15.45	21.37	23.47
43,8	Visegrád Múzeum	..		8.57	..	11.47	..		15.47	21.39	23.48
44,4	**Visegrád** Fő tér (Nagymarosi rév)	..		8.58	..	11.48	..		15.48	21.40	23.49
45,5	Visegrád Kőhányás	..		9.00	..	11.50	..		15.50	..	23.50
47,2	Nyomorék gyermekek üdülője	..		9.02	..	11.52	..		15.52	..	23.52
	49,2 Országos Korház	..		9.04	..	11.54	..		15.54	..	23.54
48,0	Gizellatelep kórháznál	..		9.12	..		..		15.58	..	
49,9	Dömös h. á.	..		9.15	..	11.56	..		16.00	..	23.56
50,1	Dömös posta	..		9.18	..	11.58	..		16.03	..	23.59
51,3	Dömös felső	..		9.20	..	12.00	..		16.05	..	0.01
54,1	**Pilismarót** Th.	..		9.22	..	12.02	..		16.06	..	0.02
54,8	Pilismarót Kis utca	..		9.27	..	12.07	..		16.11	..	0.07
56,8	Szobi rév elág. III	..		9.29	..	12.09	..		16.14	..	0.09
57,7	Basaharc	..		9.32	..	12.12	..		16.17	..	0.12
60,7	Bidaskivágórét	..		9.33	..	12.13	..		16.18	..	0.13
62,9	Cserkei hídfő	..		9.37	..	12.17	..		16.22	..	0.17
63,9	Szelle elág.	..		9.40	..	12.20	..		16.25	..	0.20
65,2	Esztergom Pilismaróti vám	..		9.42	..	12.22	..		16.27	..	0.22
66,2	**Esztergom** Bazilika	..		9.44	..	12.24	..		16.29	..	0.24
67,7	**Esztergom** Mártírok u. 2.	..		9.46	..	12.26	..		16.31	..	0.26
		..		9.50	..	12.30	..		16.35	..	0.30

h kedden, pénteken és váci országos vásárok napján sa a hét utolsó munkanapján X munkanapokon + munkaszüneti napokon

Budai főnöksége

Budapest II. Lövőház utca 5. Telefon: 150-636

1200 Esztergom—Visegrád—Szentendre—Budapest

Az Esztergom—Visegrád—Szentendre közti részletes menetrendet lásd az 1200a sz. mezőben

Km	16 sz. AKÖV Budapest	19	17	41a	322a	720b	13	221	721	111a
0,0	**Esztergom** Mártírok u. 2.	..	7.25	X13.40	..	..	17.20	..	..	19.40
1,5	Esztergom Bazilika	..	7.29	13.44	..	..	17.24	..	..	19.49
2,5	Esztergom Pilismaróti vám	..	7.31	13.46	..	..	17.26	..	..	19.51
3,8	Zeller dűlő	..	7.33	13.48	..	..	17.28	..	..	19.53
4,8	Cserkei hídfő	..	7.35	13.50	..	..	17.30	..	..	19.55
7,0	Bübánat völgye	..	7.38	13.53	..	..	17.33	..	..	19.58
10,0	Basaharc	..	7.42	13.57	..	..	17.37	..	..	20.02
10,9	Szobi rév elág. III	..	7.43	13.58	..	..	17.38	..	..	20.03
12,9	Pilismarót Kis utca	..	7.47	14.02	..	..	17.42	..	..	20.07
13,6	Pilismarót Th.	..	7.48	14.04	..	..	17.44	..	..	20.09
16,4	Dömös felső	..	7.54	14.09	..	..	17.49	..	..	20.14
17,2	Dömös posta	..	7.56	14.11	..	..	17.51	..	..	20.16
17,8	Dömös h. á.	..	7.58	14.13	..	..	17.53	..	..	20.18
19,7	Gizellatelep Kórházkapu	..	8.01	14.16	..	..	17.56	..	..	20.21
	20,1 Gizellatelep Kórház	..		14.21	..	..		..	..	20.23
20,5	Nyomorék gyermekek üdülője	..	8.02	14.23	..	..	17.57	..	..	20.24
22,2	Visegrád Kőhányás	..	8.04	14.25	..	..	17.59	..	..	20.26
23,0	**Visegrád** Főtér (Nagymarosi rév)	..	8.06	14.27	..	..	18.01	..	..	20.28
23,9	Visegrád Múzeum	..	8.08	14.28	..	..	18.03	..	..	20.30
24,4	Visegrád h. á.	..	8.09	14.29	..	..	18.04	..	..	20.31
25,6	Visegrád SZOT üdülők	..	8.11	14.31	..	..	18.06	..	..	20.33
26,8	Visegrád MEDOSZ üdülők	..	8.13	14.33	..	..	18.08	..	..	20.35
27,4	Kisoroszi rév	..	8.15	14.35	..	..	18.10	..	..	20.37
28,7	Dunabogdány Gyermeküdülők	..	8.16	14.36	..	..	18.12	..	..	20.38
29,3	Dunabogdány felső	..	8.18	14.38	..	..	18.13	..	..	20.40
29,8	**Dunabogdány** Szőv. vendl.	..	8.19	14.39	..	..	18.15	..	..	20.41
34,6	Kóbánya bej. út	..	8.25	14.45	..	..	18.21	..	..	20.47
32,8	Váradód	..	8.23	14.43	..	..	18.19	..	..	20.45
30,8	Tahi felső	..	8.25	14.45	..	..	18.21	..	..	20.47
30,6	Tahi Gyógyszerész üdülők	..	8.27	14.47	..	..	18.23	..	..	20.49
30,4	**Tahi** hídfő	..	8.29	14.49	..	..	18.25	..	..	20.51
	Tahi hídfő / *Vác rév* 1202	..	8.30	14.50	..	..	18.27	..	..	20.54
30,4	**Tahi** hídfő	..	*8.36*	*14.53*	..	..	*18.46*	..	..	..
29,2	Tahi alsó	..	*8.46*	*15.03*	..	..	18.56	..	..	..
27,9	Leányfalu Mátra I üdülők	..	8.01	14.51	..	..	18.29	..	..	20.56
28,6	Leányfalu felső	..	8.03	14.53	..	..	18.31	..	..	20.58
28,4	Leányfalu Pócsmegyeri rév	..	8.05	14.55	..	..	18.33	..	..	21.00
28,3	Leányfalu alsó	..	8.06	14.56	..	..	18.34	..	..	21.01
28,0	Leányfalu Vállalati Üdülők	..	8.08	14.58	..	..	18.36	..	..	21.03
27,1	Leányfalu Vállalati Üdülők	..	8.09	14.59	..	..	18.37	..	..	21.04
23,1	Szigetmonostori rév	..	8.11	15.01	..	..	18.39	..	..	21.06
22,9	Szentendre felső	..	8.13	15.03	..	..	18.41	..	..	21.08
22,1	Szentendre Szabadságharcos tábor	..	8.14	15.04	..	..	18.42	..	..	21.09
21,2	Szentendre h. á.	..	8.16	15.06	..	..	18.44	..	..	21.11
19,7	**Szentendre** v. á. Y 1205—1207	..	8.18	15.08	..	..	18.46	..	..	21.13
	Szentendre / *Bp.-Margit-híd* 250	..	8.20 / *6.22*	15.10 / *9.58*	..	..	X18.50 / *19.52*	18.48 / *19.23*	21.15 / *22.22*	21.15 / *22.22*
46,3	**Szentendre** v. á. Y 1205—1207	..	8.21	8.55	15.15	..	Hétköznap	18.53	18.53	21.20
47,5	Szentendre Dózsa Gy. otthon	..	8.22	8.56	15.16	..		18.54	18.56	21.19
47,9	Szentendre Cementárugyári V.á.	..	8.23	8.57	15.17	..		18.55	18.57	21.20
51,1	Szentendre Papírgyár bej. út	..	8.28	8.58	15.18	..		18.56	18.58	21.21
54,7	Budakalász Üröm elág.	..	8.29	9.03	15.23	..	18.28	19.01	19.03	21.26
55,9	Budapest Békásmegyer v. á.	..	8.33	9.07	15.27	..	18.42	19.05	19.07	20.04
57,4	Budapest Csillaghegy	..	8.35	9.09	15.29	..	18.44	19.07	19.09	20.12
58,6	Budapest Római fürdő	..	8.37	9.11	15.31	..	18.46	19.09	19.11	20.16
61,1	Budapest Flórián tér	..	8.39	9.13	15.33	..	18.48	19.11	19.13	20.18
64,4	Budapest Budai Margit-hídfő	..	8.43	9.17	15.37	..	18.52	19.15	19.17	20.22
	64,4 Budapest Budai Margit-hídfő	..	8.49	9.23	15.43	..	18.58	19.21	19.23	20.28
	66,2 **Budapest** Széna tér	..	..	..	..	..	..	19.21	..	21.46
69,4	Budapest Budai Margit hídfő	..	8.46	9.23	15.43	..	X19.22	19.23	19.23	20.28
67,7	**Budapest** Engels tér	..	8.55	9.30	X15.50	..	19.05	19.30	20.30	21.45

d a hét utolsó munkanapján és munkaszüneti napokon X munkanapokon : munkaszüneti napokon ⊗ nyáron nem közlekedik

Étel, ital- és cukrászati különlegességek a **Dömösi Földművesszövetkezet** vendéglő-éttermében és cukrászdájában

Declassified in Part - Sanitized Copy Approved for Release @ 50-Yr 2013/08/26 : CIA-RDP81-01043R002400040001-6

Declassified in Part - Sanitized Copy Approved for Release @ 50-Yr 2013/08/26 : CIA-RDP81-01043R002400040001-6

1200a [Budapest] Szentendre Visegrád Esztergom

1200a [Budapest]—Szentendre—Visegrád—Esztergom

Declassified in Part - Sanitized Copy Approved for Release @ 50-Yr 2013/08/26 : CIA-RDP81-01043R002400040001-6

Declassified in Part - Sanitized Copy Approved for Release @ 50-Yr 2013/08/26 : CIA-RDP81-01043R002400040001-6

1200a Esztergom – Visegrád – Szentendre – [Budapest]

Km	*16 sz. AKÖV Budai fők.*	2	196	79	160b	2c9	126		149	79	179	139	169	119	229a	249
0·0	**Esztergom** Mártírok u. 2.													✕ 4 20		
1·9	Szobi rév elág.[1]													4 38		
1·6	**Pilismarót** Th.													4 44		
2·2	Dömös posta													4 52		
1·8	Dömös h. a.[4]													4 54		
1·7	Gizellatelep kórházkapu[5]													4 58		
2·2	Visegrád kőbánya[4]													5 07		
2·3	**Visegrád** Fő tér													5 04		
2·4	Kisoroszi révt[4]								4 40							
2·8	**Dunabogdány** Szőv. vend.		✕ 3 20	✕ 3 50	4 08	✕ 4 20			4 47					5 08		
3·4	**Tahi** hídfő		3 29	3 55	4 14	4 29	✕ 4 45	4 38	4 44					5 12		5 35
	Vác rév 1202													5 20		
3·4	**Tahi** hídfő		3 39	4 00	4 18	4 30	4 45			5 00	5 01	5 15	5 15	5 29	5 45	5 45
3·4	Leányfalu Pócsmegyeri rév		3 38	4 08	4 23	4 35	4 50			5 08	5 08	5 23	5 23	5 37	5 53	5 53
4·2	Szigetmonostori révt[4]		3 43	4 13	4 28	4 43	4 58			5 13	5 13	5 28	5 28	5 43	5 58	5 58
4·6	**Szentendre** v. á. ▽ 1202–1207		✕ 3 50	✕ 4 20	4 35	✕ 4 50	✕ 5 05	5 05		✕ 5 20	5 20	5 35	5 35	✕ 5 50	✕ 6 05	6 05
	Szentendre Bp. Margit-híd	🚌 200	✕ 4 00	✕ 4 30	4 45	✕ 5 00	5 15	5 15		5 30	5 30	5 45	5 45	6 00	6 00	6 15	6 15
			✕ 4 52	✕ 5 22	5 37	✕ 5 52	6 07	6 07		6 22	6 22	6 37	6 37	6 52	6 52	7 07	7 07
4·6	**Szentendre** v. á. ▽ 1202–1207										5 21	✕ 5 37	✕ 5 37				
4·7	**Szentendre** Papírgyár	1200									5 24	✕ 5 41	✕ 5 41				
6·7	**Budapest** Engels tér										5 55	*f.*	*f.*				

Km	*16 sz. AKÖV Budai fők.*	147b-11	147b	197b	177b	247	37	127b	167b	147	17	247a	177
0·0	**Esztergom** Mártírok u. 2.						6 15				7 25		
1·9	Szobi rév elág.[1]						6 21				7 43		
1·6	**Pilismarót** Th.						6 28				7 47		
2·2	Dömös posta						6 45				7 56		
1·8	Dömös h. a.[4]						6 47				7 58		
1·7	Gizellatelep kórházkapu[5]						6 50				8 01		
2·2	Visegrád kőbánya[4]						6 53				8 04		
2·3	**Visegrád** Fő tér						6 55				8 06		
2·4	Kisoroszi révt[4]							7 05		8 05	8 08		8 50
2·8	**Dunabogdány** Szőv. vend.			7 05	6 20	✕ 6 50		7 14		8 12	8 15		8 59
3·4	**Tahi** hídfő			7 14	6 29	6 59		7 20		8 17	8 20		9 05
	Vác rév 1202							7 29		8 25	8 26		9 14
3·4	**Tahi** hídfő				6 35			7 35	*k* 7 50	*k* 8 46 *h*	*k* 8 50	*k* 8 46	*k* 9 39
4·1	Leányfalu Pócsmegyeri rév		✕ 6 35	6 35	6 50	7 00	✕ 7 20	7 50	7 50	8 51	8 55	8 51	9 44
4·6	**Szentendre** v. á. ▽ 1202–1207		6 50	6 50	7 05	7 15		7 55	7 55	8 56	9 00	8 56	9 49
	Szentendre Bp. Margit-híd	🚌 200	6 45	6 45	7 00	7 30		8 18	8 18	9 06	9 06	9 06	9 55
			7 37	7 37	7 52	8 22		9 10	9 10	9 58	9 58	9 58	10 45
4·6	**Szentendre** v. á. ▽ 1202–1207			✕ 6 50								8 58	
4·7	**Szentendre** Papírgyár	1200		✕ 6 53								9 00	
6·7	**Budapest** Engels tér											9 39	

Km	*16 sz. AKÖV Budai fők.*	135	115	195	167	117b	105	178	135	115	135	165	415	195b
0·0	**Esztergom** Mártírok u. 2.					11 05			13 35				✕ 13 42	
1·9	Szobi rév elág.[1]					11 24			13 54				13 58	
1·6	**Pilismarót** Th.					11 31			14 01				14 04	
2·2	Dömös posta					11 38			14 08				14 11	
1·8	Dömös h. a.[4]					11 40			14 10				14 13	
1·7	Gizellatelep kórházkapu[5]					11 42			14 12				14 15	
2·2	Visegrád kőbánya[4]					11 46	M 12 30		14 16				14 20	
2·3	**Visegrád** Fő tér					11 48	12 32		14 18				14 22	
2·8	**Dunabogdány** Szőv. vend.			10 25		11 00	11 50	12 33	13 50			14 26	14 28	
3·4	**Tahi** hídfő		9 58	10 34		11 14	11 59	M 12 41	13 59			14 35	14 38	
	Vác rév 1202		10 04	10 44		11 20	12 05	12 45	14 05	M 14 20	14 35	14 38	14 40	15 20
				10 54		11 29	12 14	12 54	14 14	M 14 29	14 44	14 47	14 50	15 29
3·4	**Tahi** hídfő								*15 05*	*f.*		*15 05*	*14 09*	*15 30*
4·1	Leányfalu Pócsmegyeri rév		10 05	10 45	11 15	11 30	12 15	12 55	13 25			14 15	14 29	14 45
4·2	Szigetmonostori révt[4]		10 13	10 53	11 23	11 38	12 23	13 03	13 33			14 23	14 36	14 53
4·6	**Szentendre** v. á. ▽ 1202–1207		10 18	10 58	11 28	11 43	12 28	13 08	13 38			14 28	14 41	14 58
			10 28	11 08	11 38	11 50	12 38	13 15	13 45			14 35	M 14 48	15 05
	Szentendre Bp. Margit-híd	🚌 200	*10 46*	*11 30*	*12 05*	*12 05*	*12 50*	*13 30*	*14 05*			*14 42*	*15 02*	*15 32*
			11 52	*12 22*	*12 56*	*12 56*	*13 42*	*14 20*	*14 57*			*15 34*	*15 52*	*16 22*
4·6	**Szentendre** v. á. ▽ 1202–1207										✕ 13 47			
4·7	**Szentendre** Papírgyár	1200									13 51			
6·7	**Budapest** Engels tér													

1200a Esztergom – Visegrád – Szentendre – [Budapest]

Km	*16 sz. AKÖV Budai fők.*	112	35	113b	63	123	163	263	173	133		141f	43	13	261	61
0·0	**Esztergom** Mártírok u. 2.	..	14 45	..	..	15 25	..	..	..	..	..	..	✕17 20	17 20	..	..
1·9	Szobi rév elág.[1]	..	15 04	..	..	15 43	..	..	..	..	..	..	17 38	17 38	..	..
1·6	**Pilismarót** Th.	..	15 11	..	..	15 49	..	..	..	..	..	..	✕17 43	17 44	..	..
2·2	Dömös posta	..	15 18	..	..	15 56	..	..	..	..	..	..	..	17 51	..	..
1·8	Dömös h. a.[4]	..	15 20	..	..	15 58	..	..	..	..	..	..	*f.*	17 53	..	..
1·7	Gizellatelep kórházkapu[5]	..	15 23	..	..	16 01	..	..	..	..	..	..	..	17 56	..	..
2·2	Visegrád kőbánya[4]	..	15 26	..	..	16 04	..	..	..	..	..	..	..	17 59	..	..
2·3	**Visegrád** Fő tér	..	15 28	..	..	16 06	..	..	..	..	..	..	..	18 01	..	..
2·4	Kisoroszi révt[4]	..	..	✕15 55	..	16 08	..	..	..	..	17 25	..	..	18 05	..	..
2·8	**Dunabogdány** Szőv. vend.	..	..	16 03	..	16 16	..	..	..	..	17 34	..	..	18 13	..	..
3·4	**Tahi** hídfő	..	¶15 40	16 07	16 05	16 21	16 45	..	17 40	17 40	..	18 15	..	18 18	..	19 16
	Vác rév 1202	..	15 49	16 16	16 14	16 30	16 54	..	17 49	17 49	..	18 24	..	18 28	..	19 19
3·4	**Tahi** hídfő	..	..	..	..	*16 55*	..	*17 00*	..	..	..	..	..	*18 56*	*19 00*	..
3·9	Leányfalu Pócsmegyeri rév	..	15 50	16 16	16 15	16 31	16 55	17 15	17 50	17 50	..	18 25	..	18 29	19 15	19 20
4·2	Szigetmonostori révt[4]	..	15 58	16 23	16 23	16 38	17 03	17 23	17 58	17 58	..	18 33	..	18 36	19 23	19 28
4·6	**Szentendre** v. á. ▽ 1202–1207	..	16 03	16 28	16 28	16 43	17 08	17 28	18 03	18 03	..	18 38	..	18 41	19 28	19 33
	Szentendre Bp. Margit-híd	🚌 200	¶16 10	16 35	16 35	16 50	17 15	17 35	18 10	18 10	..	18 45	..	18 48	19 35	19 40
			16 30	..	*16 45*	*16 45*	*17 00*	*17 30*	*18 00*	*18 30*	*18 30*			*19 00*	*20 00*	*20 00*
			17 22	..	*17 37*	*17 37*	*17 52*	*18 22*	*18 52*	*19 22*	*19 22*			*19 52*	*20 52*	*21 20*
4·6	**Szentendre** v. á. ▽ 1202–1207	..	..	..	..	..	..	..	..	..	..	..	..	18 55	..	..
4·7	**Szentendre** Papírgyár 1200	..	..	..	..	..	..	..	..	..	..	..	..	18 58	..	..
6·7	**Budapest** Engels tér	..	..	..	..	..	..	..	..	..	..	..	..	19 30	..	..

Km	*16 sz. AKÖV Budai fők.*	21	31a	141b	161	31b	121	111a	171	131	41	21a	31	41a	51
0·0	**Esztergom** Mártírok u. 2.	✕18 15	+18 15	..	..	✕19 45	..	+19 45	..	..	✕21 20	+21 20	..	+22 45	22 45
1·9	Szobi rév elág.[1]	18 33	18 33	..	..	20 03	..	20 03	..	..	21 38	21 38	..	22 03	23 03
1·6	**Pilismarót** Th.	18 38	18 38	..	..	20 08	..	20 10	..	..	✕21 43	21 44	..	+23 08	23 09
2·2	Dömös posta	18 45	18 45	..	..	20 15	..	20 18	..	..	*f.*	21 51	..	*f.*	23 16
1·8	Dömös h. a.[4]	18 47	18 47	..	..	20 17	..	20 20	..	..	..	21 52	..	..	23 17
1·7	Gizellatelep kórházkapu[5]	18 50	18 50	..	..	20 20	..	20 23	..	..	..	21 55	..	..	23 20
2·2	Visegrád kőbánya[4]	18 53	18 53	..	..	20 23	..	20 26	..	..	..	21 58	..	..	23 23
2·3	**Visegrád** Fő tér	✕18 55	18 55	..	..	✕20 25	..	20 28	..	..	..	‖22 00	..	..	23 25
2·4	Kisoroszi révt[4]	..	18 57	..	19 55	..	..	20 30	20 30	..	..	..	22 15	..	..
2·8	**Dunabogdány** Szőv. vend.	..	19 05	..	20 03	..	..	20 38	20 38	..	..	..	22 23	..	..
3·4	**Tahi** hídfő	..	19 10	19 45	20 10	..	..	20 45	20 45	21 10	21 45	..	22 30	..	..
	Vác rév 1202	..	19 19	19 54	20 19	..	..	20 54	20 55	21 19	21 54	..	22 39	..	..
3·4	**Tahi** hídfő	..	..	(19 20	19 55	20 20	..	..	20 55	20 56	21 20	21 55	..	22 40	..
3·9	Leányfalu Pócsmegyeri rév	..	..	19 28	20 03	20 28	..	..	21 03	21 04	21 28	22 03	..	22 48	..
4·2	Szigetmonostori révt[4]	..	..	19 33	20 08	20 33	..	..	21 08	21 08	21 33	22 08	..	22 53	..
4·6	**Szentendre** v. á. ▽ 1202–1207	..	..	+19 40	20 15	20 40	..	..	21 15	21 15	21 40	22 15	..	23 00	..
	Szentendre Bp. Margit-híd	..	..	*20 00*	*20 30*	*21 00*	..	..	*21 30*	*21 30*	*22 00*	*22 35*	..	*23 20*	..
		..	..	*20 52*	*21 21*	*21 52*	..	..	*22 22*	*22 22*	*22 51*	*23 26*	..	*0 10*	..
4·6	**Szentendre** v. á. ▽ 1202–1207	..	..	..	..	..	..	..	..	(21 20	✕21 42	..	..	..	..
4·7	**Szentendre** Papírgyár 1200	..	..	..	..	..	..	..	..	21 23	21 46	..	..	..	..
6·7	**Budapest** Engels tér	..	..	..	..	..	..	..	..	+21 55	*f.*	..	..	..	..

Km	M.-idő	Megállóhelyek
0·0	—	**Esztergom** Mártírok u. 2.
1·5	4 p.	Esztergom Bazilika[4]
2·5	2 p.	Esztergom Pilismaróti vám[4]
3·8	2 p.	Zsellér dűlő[4]
4·8	2 p.	Csenkei híd[4]
7·0	3 p.	Bübánatvölgye[4]
10·0	4 p.	Basaharc[4]
10·9	1 p.	Szobi rév elág.[1] [1]
12·9	3 p.	Pilismarót Kis utca[4]
13·6	2 p.	**Pilismarót** Th.
16·4	5 p.	Dömös felső[4]
17·2	1 p.	Dömös posta
17·8	1 p.	Dömös h. a.[4]
19·7	2 p.	Gizellatelep kórházkapu[5] [20·1] 2 p. Gizellatelep kórház
20·5	1 p.	Nyomorek gyermekek üdülője[4]
22·2	2 p.	Visegrád kőbánya[4]
23·3	2 p.	**Visegrád** Fő tér
24·4	1 p.	Visegrád h. a.[4]
25·5	2 p.	Visegrád SzOT üdülő[5]
26·8	2 p.	Visegrád MEDOSz üdülő[5]
27·4	1 p.	Kisoroszi révt[4]
28·7	2 p.	Dunabogdány gyermeküdülő[5]
29·3	1 p.	Dunabogdány felső[5]
29·8	1 p.	**Dunabogdány** Szőv. vend.
31·6	2 p.	Kőbánya bej. út[4]
32·8	2 p.	Várad[4]
33·8	2 p.	Tahi felső[5]
34·6	2 p.	Tahi gyógyszerész üdülő[5]
35·4	1 p.	Tahi hídfő
36·2	2 p.	Tahi alsó[4]
37·9	2 p.	Leányfalu Művet 1 üdülő
38·6	1 p.	Leányfalu felső[4]
39·4	2 p.	Leányfalu Pócsmegyeri rév
40·0	1 p.	Leányfalu alsó[4]
41·1	2 p.	Leányfalu Vall. üdülők[4]
42·1	2 p.	Szigetmonostori révt[4]
42·9	1 p.	Szentendre felső[4]
44·1	2 p.	Szentendre Szabadságharcos t.[4]
45·2	2 p.	Szentendre h. a.[4]
46·3	2 p.	**Szentendre** v. á.
47·2	1 p.	Szentendre Duna gyorsvillamos[4]
47·6	1 p.	Szentendre Cementáru ip. V.[4]
47·9	1 p.	Szentendre Papírgyár 1200
67·7	2 p.	**Budapest** Engels tér

Jelmagyarázat:

k kedden, pénteken és vasárnap ünnepnap vasárnap napján közl.

m kedden, pénteken és vasárnap ünnepnap vasárnap napján nem közlekedik

o munkanapokon is közlekedő ünnepnap vasárnap napján közl.

n a hét utolsó munkanapján

✕ munkanapokon közlekedik

¶ a hét utolsó munkanapján és munkaszüneti napokon nem közlekedik

f csak munkaszüneti napokon közlekedik

◎ Gizellatelepen a hívásra épült vonat betűj. járat az 1200 sz. menti

Declassified in Part - Sanitized Copy Approved for Release @ 50-Yr 2013/08/26 : CIA-RDP81-01043R002400040001-6

Declassified in Part - Sanitized Copy Approved for Release @ 50-Yr 2013/08/26 : CIA-RDP81-01043R002400040001-6

1202 Szentendre–Tahitótfalu–Váci rév–Kisoroszi

Km		16 sz. AKÖV Budai tőn.	232	1425	252	242a	412	252	122	412	232	162	264	266	268	222
0-0	10-7	**Szentendre** v. á. 2	120Va	..	o 6.25	7.15	..	8.14	8.14	..	9.27	..	m10.15	10.15	14.32	..	16.22	18.25	20.11
10-7	10-7	**Tahi** indító	120Va	..	6.45	7.21	..	8.35	8.35	..	9.48	..	m10.32	10.37	14.52	..	16.44	18.45	20.32
		Esztergom		..	x 1.20	..	..	7.25	..	..	7.25	..	..	7.25	13.05	..	15.25	17.20	..
		Dunabogdány	120Va	..	6.26	..	..	7.26	8.26	..	8.26	..	9.05	10.35	14.38	..	16.21	18.18	..
		Tahi indító	120Va	..	6.29	..	..	7.29	8.30	..	8.30	..	9.14	10.44	14.47	..	16.30	18.28	..
10-7	10-7	**Tahi** indító		..	6.46	..	→ k 7.40	8.36	..	→ k 8.40	..	→ k 9.50	10.46	14.53	..	16.44	18.46	20.33
11-7	11-7	Tahitótfalu, Kisoroszi elág.[x]		..	6.48	..	7.42	8.38	..	8.42	..	9.52	10.48	14.55	..	16.46	18.48	20.35
11-8		Tahitótfalu, Pócsmegyer, elág.[x]		..	6.56	..	7.44	8.40	..	8.44	..	9.53	10.50	14.57	..	16.49	18.50	20.36
14-9		**Váci rév** (Pokolcsárda)		..	o 6.56	..	k 7.50	8.46	..	k 8.50	..	k 9.59	10.56	15.03	..	16.55	18.56	
	19-0	Sátras gyepsűtt		..	..	..	..	..	..	..	..	..	..	..	..	..	..	20.50
	22-0	**Kisoroszi** Th.		..	..	..	..	..	..	..	..	..	..	..	..	..	..	21.02

Km		16 sz. AKÖV Budai tőn.	229	229a	247	257	157b	247a	267	177	277	127	237	265	263	251
0-0		**Kisoroszi** Th.	x 4.25	+ 5.25	..	..	..	..	..	..	..	..	..	..	..	..
3-0		Sátras gyepsűtt[x]	x 4.30	5.30	..	..	..	..	..	..	..	..	..	..	..	..
0-0		**Váci rév** (Pokolcsárda)				o 7.00	k 8.00	..	+ 9.00	k 9.00	..	k10.00	..	13.00	..	15.05	..	17.00	19.00
3-1		Tahitótfalu, Pócsmegyer, elág.[x]				7.06	8.05	..	9.06	9.06	..	10.07	..	11.07	..	15.11	..	17.07	19.07
3-4	10-5	Tahitótfalu, Kisoroszi elág.[x]	4.43	5.43	7.07	8.06	..	9.07	9.07	..	10.08	..	11.09	15.12	..	17.08	19.08
4-2	11-3	**Tahi** indító	4.45	5.45	o 7.09	k 8.08	..	9.09	k 9.09	..	k10.10	→	11.11	15.14	..	17.10	19.10
		Tahi indító			7.10	8.08	..	9.21	9.21	..	10.38	..	11.24	15.24	..	17.21	19.18
		Dunabogdány	120Va		7.19	8.18	..	9.30	9.30	..	10.48	..	11.34	15.34	..	17.30	19.28
		Esztergom			8.15	9.30	..	..	..	..	..	..	12.30	16.35	..	19.25	21.15
4-2	11-3	**Tahi** indító	4.45	5.45	n 7.20	..	..	9.25	9.30	..	9.15	..	10.45	11.15	..	15.15	..	17.15	19.15
14-9	22-0	**Szentendre** v. á. 2	x 5.05	+ 6.05	n 7.40	..	..	9.45	+ 9.30	..	9.35	..	11.05	11.35	..	15.35	..	17.35	19.35
		Szentendre	250	5.15	6.15	8.18	..	9.06	9.55	..	9.55	..	11.30	12.05	..	15.45	..	18.00	20.00
		Bp.-Margitsziget	250	6.07	7.07	9.10	..	9.58	10.45	..	10.45	..	12.22	12.56	..	16.37	..	18.52	20.52

k kedden, pénteken és váci vásárok napján közl. n kedden, pénteken és váci országos vásárok napján nem közl. o munkanapokon és váci országos vásárok napján közl.
x munkanapokon közl. + munkaszüneti napokon közl.

1205 Szentendre–Pilisszentlászló

Km		Bp.-Margitsziget Szentendre 250	1 30	447	517	615	..	800	..	1055	..	1230	1338	1400	..	1600	1800	2000	2148
			2 22	5 39	6 09	7 07	..	8 42	..	11 46	..	13 22	14 29	14 55	..	16 52	18 52	20 52	22 31
		16 sz. AKÖV Budai tőn.	500	570	562	592	572	542a	..	542	..	564	574	566	..	556	568	578	558
0-0		**Szentendre** v. á. 1200, 1202	♦ 3.45	x 5.42	x 6.15	7.15	..	8.55	..	11.50	..	d13.25	†14.32	R15.02	..	16.55	18.55	⊗20.55	22.37
0-8		Szentendre Fő tér	3.47	5.45	6.18	7.18	..	8.58	..	11.53	..	13.28	14.35	15.05	..	16.58	18.58	20.57	22.41
1-3		Papréti elág.[x]	3.49	5.47	6.20	7.20	..	9.00	..	11.55	..	13.30	14.37	15.07	..	17.00	19.00	20.59	22.43
2-3		Izbég Kocsigyár[x]	3.51	5.49	6.22	7.22	..	9.02	..	11.57	..	13.32	14.39	15.09	..	17.02	19.02	21.01	22.44
3-0		Izbég Földm. Szöv.[x]	3.53	5.51	6.24	7.24	..	9.04	..	11.59	..	13.34	14.41	15.11	..	17.04	19.04	21.03	22.46
3-4		Izbég felső[x]	3.54	5.52	6.25	7.25	..	9.05	..	12.00	..	13.35	14.42	15.12	..	17.05	19.05	21.04	22.47
4-3		Kéki kőbánya[x]	3.56	5.53	6.26	7.26	..	9.06	..	12.01	..	13.36	14.43	15.14	..	17.07	19.07	21.05	22.49
5-0		Dömörkapui elág.[x] [3]	3.57	x 5.55	6.28	7.28	..	9.08	..	12.03	..	13.38	†14.44	15.16	..	17.08	19.09	⊗21.06	22.51
5-8		Szarvashegyteleped	3.59	é.	6.30	7.30	..	9.10	..	12.05	..	13.40	é.	15.18	..	17.10	19.10	é.	22.53
9-3		Hegyterű, 9-es kmkő[x]	4.02	..	6.33	7.33	..	9.14	..	12.08	..	13.43	..	15.22	..	17.14	19.14	..	22.57
10-5		Pilisszentlászló felső	4.15	..	6.45	7.45	..	9.27	..	12.20	..	13.55	..	15.35	..	17.26	19.26	..	23.10
11-5		**Pilisszentlászló** Th.	4.17	..	x 6.50	7.50	..	9.32	..	12.25	..	14.00	..	15.40	..	17.30	19.30	..	23.15

Km		16 sz. AKÖV Budai tőn.	559	559a	579	567	..	557	547a	..	555	565	..	563	561	571
0-0		**Pilisszentlászló** Th.	♦ 3.00	x 4.45	+ 5.35	x 7.05	..	8.05	+ 9.50	..	..	12.45	m14.20	..	15.45	..	17.40	20.10	..
0-7		Pilisszentlászló felső					..			..	..			..		..			..
1-7		Hegyterű, 9-es kmkő	3.06	4.51	5.41	7.11	..	8.11	9.56	..	..	12.51	14.26	..	15.51	..	17.46	20.16	..
6-5		Szarvashegyteleped	3.18	5.02	5.52	7.22	..	8.22	10.08	..	..	13.02	14.38	..	16.02	..	17.58	20.27	..
6-8		Dömörkapui elág.[x] [3]	3.21	5.05	+ 5.55	7.25	..	8.25	10.11	..	..	13.05	m14.41	..	16.05	..	18.01	20.30	..
7-2		Kéki kőbánya[x]	3.22	5.07	5.57	7.27	..	8.27	10.12	..	..	13.07	R14.45	..	16.07	..	18.02	20.31	⊗21.10
7-7		**Izbég** Kéziszerszámgyár[x]	3.24	5.09	5.59	7.29	..	8.29	10.14	..	..	13.09	14.47	..	16.09	..	18.04	20.33	21.11
8-1		Izbég felső[x]	3.25	5.10	6.00	7.30	..	8.30	10.15	..	..	13.10	14.48	..	16.10	..	18.05	20.35	21.12
8-5		Izbég Földm. Szöv.[x]	3.27	5.12	6.02	7.32	..	8.32	10.17	..	..	13.12	14.50	..	16.12	..	18.07	20.37	21.13
9-2		Izbég Kocsigyár[x]	3.29	5.14	6.04	7.34	..	8.34	10.19	..	..	13.14	14.52	..	16.14	..	18.09	20.39	21.14
10-2		Papréti elág.[x]	3.31	5.16	6.06	7.36	..	8.36	10.21	..	..	13.16	14.54	..	16.16	..	18.11	20.41	21.16
10-7		Szentendre Fő tér	3.33	5.18	6.08	7.38	..	8.38	10.23	..	..	13.18	14.56	..	16.18	..	18.13	20.43	21.18
11-5		**Szentendre** v. á. 1200, 1202	♦ 3.38	x 5.20	6.10	x 7.40	..	8.40	+10.25	..	..	13.20	R14.58	..	16.20	..	18.15	20.45	⊗21.20
		Szentendre 250	A x 3.48	5.30	6.15	8.18	..	9.06	10.40	..	..	13.30	15.02	..	16.30	..	18.30	21.00	21.30
		Bp.-Margitsziget 250	A x 4.40	6.22	7.07	9.10	..	9.58	11.32	..	..	14.20	15.52	..	17.22	..	19.22	21.52	22.22

d a hét utolsó munkanapján és munkaszüneti napokon. n a hét utolsó munkanapján. x munkanapokon. ♦ gyümölcsidényben szükség szerint közlekedik.
+ munkaszüneti napokon közl. † a hét utolsó munkanapján és munkaszüneti napokon nem közlekedik. ⊗ egyelőre nem közl. R csak leszálló utasok részére áll meg

1206 Szentendre–Szabadságforrás

Km			5.17	6.15	..	10.06	..	13.04	..	16.30	..	15.16	..	18.52
		Bp.-Margitsziget *Szentendre* 250	6.09	7.07	..	10.58	..	13.36	..	17.22	..	16.45	18.15	..	19.10	..	19.10
		16 sz. AKÖV Budai tőn.	652	662	..	672	..	674	..	676	..	657	667	..	677	..	679
0-0		**Szentendre** v. á. 1205	x 6.11	7.12	..	n11.02	..	14.00	..	17.25	..	x 6.38	7.45	..	n11.37	..	14.30	..	17.55
1-3		Szentendre Fő tér 1207	6.13	7.15	..	11.06	..	14.03	..	17.28	..	6.36	7.43	..	11.35	..	14.26	..	17.53
6-1		Papréti elág.[x]	6.14	7.16	..	11.10	..	14.05	..	17.30	..	6.34	7.41	..	11.33	..	14.24	..	17.51
6-6		Szabadságforrás u. 16[x]	6.16	7.18	..	11.12	..	14.08	..	17.33	..	6.32	7.38	..	11.31	..	14.22	..	17.49
6-8		Vörös Rózsa Tanya[x]	6.18	7.20	..	11.14	..	14.10	..	17.35	..	6.30	7.36	..	11.29	..	14.20	..	17.47
6-9		Szabadságforrás u. 15. sz.[x]	6.19	7.21	..	11.14	..	14.12	..	17.37	..	6.28	7.34	..	11.27	..	14.20	..	17.45
6-9		Szabadságforrás u. 19. sz.[x]	6.21	7.23	..	11.16	..	14.14	..	17.39	..	6.26	7.32	..	11.26	..	14.19	..	17.44
6-9		**Szabadságforrás**	x 6.22	7.24	..	n11.17	..	14.15	..	17.40	..	x 6.25	7.30	..	n11.25	..	14.18	..	17.43

x szerdán, szombaton és munkaszüneti napokon + munkaszüneti napokon ⊗ egyelőre nem közlekedik

1207 Budapest–Szentendre–Lajosforrás–[Ságvári turistaház]

Km		16 sz. AKÖV Budai tőn.	722a	772a	762	724	766			776a		768a			
0-0		**Budapest** Széna tér				7.35	..	..	..	..	..	..	..	..	..
1-8		Bp. Budai Margit-hídtó BEV v.á.				7.39	..	..	..	..	..	..	..	..	..
11-8		Bp. Békásmegyer v. á.[x]	1200			7.55	..	..	..	..	..	..	..	..	..
14-8		Budakalász Üröm elág.[x]				7.59	..	..	..	..	..	..	..	..	..
19-9		**Szentendre** v. á. 1200, 1202				8.08	..	..	..	n14.53	..	..	..	..	..
		Bp. Margitsziget	250			7.17	8.30	9.18	..	14.00	..	16.00	..	17.30	..
		Szentendre	250			8.09	9.22	10.10	..	14.55	..	16.52	..	18.22	..
19-9		**Szentendre** v. á. 1200, 1202				8.12	+ 9.27	10.15	..	n15.02	..	x16.55	..	+18.27	..
20-7		Szentendre Fő tér				8.15	9.30	10.18	..	15.05	..	16.58	..	18.30	..
21-2		Papréti elág.[x] 1206				8.16	9.32	10.20	..	15.06	..	17.00	..	18.31	..
22-2		Izbég Kocsigyár[x]				8.18	9.34	10.22	..	15.08	..	17.02	..	18.33	..
22-9		Izbég Földm. Szöv.[x]	1205			8.20	9.36	10.24	..	15.10	..	17.04	..	18.35	..
23-3		Izbég felső[x]				8.21	9.37	10.25	..	15.11	..	17.05	..	18.36	..
23-7		Izbég Kéziszerszámgyár[x]				8.22	9.38	10.26	..	15.12	..	17.07	..	18.37	..
24-2		Kéki kőbánya[x]				8.24	9.40	10.28	..	15.14	..	17.08	..	18.39	..
24-9		Dömörkapui elág.[x] [3]				8.27	9.43	10.31	..	15.17	..	17.11	..	18.42	..
26-0		**Tábor** (Kőhegyi turistaház elág.)				8.30	+ 9.45	10.35	..	15.20	..	17.15	..	18.47	..
29-7		**Lajosforrás** Ságvári turistaház				é.	+ 9.45	10.50	..	n15.35	..	x17.30	..	+20.15	..

Km		16 sz. AKÖV Budai tőn.	767a	777a	..	765	..	763	763a	..	771a	..	721			
0-0		**Lajosforrás** Ságvári turistaház	+ 8.50		..	13.15	..	w15.45		+17.45		..	20.45	..	..	..
3-7		**Tábor** (Kőhegyi turistaház elág.)	9.05	+ 9.50	..	13.30	..	16.02	..	18.02	+ 19.00	..	21.00	..	..	..
4-8		Dömörkapui elág.[x] [3]	9.07	9.52	..	13.32	..	16.02	..	18.02	19.02	..	21.02	..	..	..
5-8		Kéki kőbánya[x]	9.09	9.54	..	13.34	..	16.04	..	18.04	19.04	..	21.04	..	..	..
6-0		Izbég Kéziszerszámgyár[x]	9.10	9.55	..	13.35	..	16.05	..	18.05	19.05	..	21.05	..	..	..
6-4		Izbég felső[x]	9.11	9.56	..	13.36	..	16.06	..	18.06	19.06	..	21.06	..	..	..
6-8	1205	Izbég Földm. Szöv.[x]	9.13	9.58	..	13.38	..	16.08	..	18.08	19.08	..	21.08	..	..	..
7-5		Izbég Kocsigyár[x]	9.14	9.59	..	13.39	..	16.09	..	18.09	19.09	..	21.09	..	..	..
8-5		Papréti elág.[x] 1206	9.16	10.01	..	13.41	..	16.11	..	18.11	19.11	..	21.11	..	..	..
9-0		Szentendre Fő tér	9.18	10.03	..	13.43	..	x16.13	..	18.13	19.13	..	21.13	..	..	..
9-8		**Szentendre** v. á. 1200, 1202	+ 9.20	+10.05	..	13.45	..	w16.15	..	+18.15	+19.15	..	21.15	..	..	..
		Szentendre 250		9.55	10.40	..	14.05	..	16.30	..	18.30	..	21.00	..	..	..
		Bp. Margitsziget 250		10.45	11.32	..	14.57	..	17.22	..	19.22	..	21.52	..	..	..
9-8		**Szentendre** v. á. 1200, 1202											d21.18			
15-2		Budakalász Üröm elág.[x]											21.26			
18-2	1200	Bp. Békásmegyer v. á.[x]											21.30			
27-9		Bp. Budai Margithídtó											21.46			
29-7		**Budapest** Széna tér											d21.50			

A budapesti járatok Budapest–Szentendre közötti részletes menetrendjét lásd az 1200 sz. mezőben
d a hét utolsó munkanapján és munkaszüneti napokon. n a hét utolsó munkanapján. + munkaszüneti napokon. x munkanapokon

Declassified in Part - Sanitized Copy Approved for Release @ 50-Yr 2013/08/26 : CIA-RDP81-01043R002400040001-6

Declassified in Part - Sanitized Copy Approved for Release @ 50-Yr 2013/08/26 : CIA-RDP81-01043R002400040001-6

1210 Budapest—Pomáz—Csobánka—Dobogókő

Km	16 sz. ÁKOV Budai hév.	370	360	340	330	350	372	222	362	342	542a	352
0·0	**Budapest** Engels tér ▽							o 25				
16·9	Budakalász, Üröm elág.[2] ▽							o 52				
18·9	**Pomáz** v. á.							o 57				
	Bp. Margit-híd ⇔ 250					4 47		5 47	6 13	6 47	7 46	8 39
	Pomáz ⇔ 250					5 30		6 30	6 58	7 30	8 28	9 13
	Szentendre ⇔ 250					5 15		6 15	6 45	7 15	8 15	9 06
	Tahitótfalu ⇔ 250					5 25		6 25	6 55	7 25	8 28	9 16
18·9	**Pomáz** v. á.	✕ 4 07	✕ 4 46	✕ 5 12	✕ 5 35	✕ 5 55		6 33	7 00	7 33	8 33	9 18
21·4	Pomáz Óvodák[1]	4 12	4 51	✕ 5 17	5 41	5 41		6 40	7 06	7 43	8 40	9 25
23·4	Csobánkai elág.[2]	4 15	4 55	ℓ	5 45	5 45		6 45	7 10	7 45	8 45	9 30
	27·2 **Csobánka** Th.	✕ 4 20	✕ 5 00			✕ 5 50		6 51		7 51	8 51	9 36
23·4	Csobánkai elág.[2]	ℓ	ℓ		5 45	ℓ		ℓ	7 10	ℓ	ℓ	ℓ
24·4	Kiskovácsi puszta AGP				5 47				7 13			
27·0	Liszenkó-telep[2]				5 53				7 19			
29·1	Nagykovácsi puszta[1]				5 58				7 24			
31·6	**Pilisszentkereszt** külső				6 04				7 31			
	31·9 **Pilisszentkereszt**											
36·0	Kétbükfa nyereg[2]				ℓ				7 45		+ 8 40	
38·8	**Dobogókő** hegyteto								7 55		+ 8 50	

Km	16 sz. ÁKOV Budai hév.	322a	242	372a	322	232	374	544a	344	244	364
0·0	**Budapest** Engels tér ▽	8 40									
16·9	Budakalász, Üröm elág.[2] ▽	9 07									
18·9	**Pomáz** v. á.	9 12									
	Bp. Margit-híd ⇔ 250	8 30	9 18	10 06	10 55	11 55	11 42		13 04	13 38	13 38
	Pomáz ⇔ 250	9 13	10 01	10 49	11 37	11 37	12 25		13 47	14 20	14 20
	Szentendre ⇔ 250	9 06	9 55	10 40	11 30	11 30	12 18		13 30	14 05	14 05
	Tahitótfalu ⇔ 250	9 16	10 05	10 50	11 40	11 40	12 28		13 40	14 15	14 15
18·9	**Pomáz** v. á.	9 18	10 06	↓10 53		11 43	11 43	12 30		13 50	✕14 24
21·4	Pomáz Óvodák[1]	9 25	10 15	11 00		11 50	11 50	12 37		13 57	✕14 30
23·4	Csobánkai elág.[2]	9 30	10 19	11 05		11 54	11 54	14 42		14 01	ℓ
	25·2 **Csobánka** Th.		10 28	↓11 11		12 00		12 48		14 07	
23·4	Csobánkai elág.[2]	9 30	ℓ	ℓ		ℓ	11 54	ℓ		ℓ	ℓ
24·4	Kiskovácsi puszta AGP	9 32					11 56				
27·0	Liszenkó-telep	9 38					12 02				
29·1	Nagykovácsi puszta[1]	9 43					12 07				
31·6	Pilisszentkereszt külső	9 51					12 16				
	31·9 **Pilisszentkereszt**										
36·0	Kétbükfa nyereg[2]	10 05					12 30		+ 14 00		
38·8	**Dobogókő** hegyteto	10 15					12 40		+ 14 10		

Km	16 sz. ÁKOV Budai hév.	374	234	246	336	376	346	236	376	368	338	386b	388	348	3706
0·0	**Budapest** Engels tér ▽														
16·9	Budakalász, Üröm elág.[2] ▽														
18·9	**Pomáz** v. á.														
	Bp. Margit-híd ⇔ 250	14 00	14 00	15 05	15 05	16 00	17 00	17 00	17 30	18 30	19 15	20 00	21 40	22 10	23 30
	Pomáz ⇔ 250	14 46	14 46	15 48	15 48	16 43	17 43	17 43	18 13	19 13	19 58	20 43	22 24	22 53	0 13
	Szentendre ⇔ 250	14 42	14 42	15 32	15 32	16 30	17 30	17 30	18 00	19 00	19 30	20 30	22 00	22 35	23 30
	Tahitótfalu ⇔ 250	14 52	14 52	15 42	15 42	16 40	17 40	17 40	18 10	19 10	19 40	20 40	22 10	22 45	23 30
18·9	**Pomáz** v. á.	✕14 54	✕14 55	15 51	✕15 51	16 46	17 46	17 46	18 16	19 16	20 02	20 46	22 28	22 56	0 16
21·4	Pomáz Óvodák[1]	15 01	15 02	15 58	15 58	16 53	17 53	17 53	18 23	19 23	20 09	20 53	22 35	23 03	0 23
23·4	Csobánkai elág.[2]	15 06	15 06	16 03	16 03	16 58	17 58	17 56	18 28	19 28	20 13	20 58	22 40	23 07	0 28
	25·2 **Csobánka** Th.	✕15 12	ℓ	16 10	ℓ	17 05	18 05	ℓ	18 35	19 35	20 20	21 05	22 47	23 15	0 35
23·4	Csobánkai elág.[2]	ℓ	15 06	ℓ	16 03	ℓ	ℓ	17 56	ℓ	ℓ	20 24	ℓ	ℓ	23 19	ℓ
24·4	Kiskovácsi puszta AGP		15 09		16 06			17 59			20 26			23 21	
27·0	Liszenkó-telep[2]		15 15		16 11			18 05			20 31			23 26	
29·1	Nagykovácsi puszta[1]		15 22		16 17			18 11			20 37			23 32	
31·6	Pilisszentkereszt külső		15 31		16 24			18 21			20 44			23 39	
	31·9 **Pilisszentkereszt**		ℓ		✕16 25			ℓ			20 45			23 40	
36·0	Kétbükfa nyereg[2]		15 45		ℓ			19 35			ℓ			ℓ	
38·8	**Dobogókő** hegyteto		✕15 55					19 45							

d a hét utolsó munkanapján és munkaszüneti napokon n a hét utolsó munkanapján ✕ munkanapokon + munkaszüneti napokon

1210 Dobogókő—Csobánka—Pomáz—Budapest

Km	16 sz. ÁKOV Budai hév.	379	369m	339m	349	359m	372m	337	377	367	287	347a
0·0	**Dobogókő** hegyteto										8 10	
2·8	Kétbükfa nyereg[2]										8 18	
	7·5 **Pilisszentkereszt**			✕ 4 30								
7·2	Pilisszentkereszt külső			4 31				6 15				
9·7	Nagykovácsi puszta[1]			4 37				6 22			8 02	
11·8	Liszenkó-telep[2]			4 42				6 27			8 08	
14·4	Kiskovácsi puszta[1]			4 48				6 33			8 14	
15·4	Csobánkai elág.[2]			4 50				6 35			8 16	
	17·2 **Csobánka** Th.							6 25			8 50	
15·4	Csobánkai elág.[2]					5 10	✕ 6 00		7 00	7 55		✕ 8 05
17·4	Pomáz Óvodák[1]	▽ 3 57		4 57		5 17	6 07	6 35	7 07	8 02	8 50	9 00
19·9	**Pomáz** v. á.	✕ 4 03	✕ 4 43	✕ 5 00	✕ 5 28	5 28	✕ 6 18	6 45	7 18	8 12	9 00	9 10
	Pomáz ⇔ 250			5 30	5 30	✕ 5 45	✕ 5 45	6 30	6 58	7 30	8 26	9 13
	Szentendre ⇔ 250			5 39	5 39	✕ 5 54	✕ 5 54	6 39	7 07	7 39	8 37	9 22
	Pomáz ⇔ 250			✕ 4 10	4 55	✕ 5 10	5 40	5 40	6 25	6 55	7 25	8 28
	Bp.Margit-híd ⇔ 250			✕ 4 52	5 37	✕ 5 52	6 22	6 22	7 07	7 37	8 06	9 10
19·9	**Pomáz** v. á.											
22·8	Budakalász, Üröm elág.[2] ▽											
38·8	**Budapest** Engels tér ▽											

Km	16 sz. ÁKOV Budai hév.	347	387a	547a	349a	247	375	335	235	345	365
0·0	**Dobogókő** hegyteto			↓ 9 00				⊛			
2·8	Kétbükfa nyereg[2]			↓ 9 08					13 00		
	7·5 **Pilisszentkereszt**								13 08		
7·2	Pilisszentkereszt külső										
9·7	Nagykovácsi puszta[1]								13 22		
11·8	Liszenkó-telep[2]								13 28		
14·4	Kiskovácsi puszta[1]								13 32		
15·4	Csobánkai elág.[2]								13 36		
	17·2 **Csobánka** Th.	✕ 9 30	↓ 9 40		↓10 30	↓11 05			13 40		
15·4	Csobánkai elág.[2]	9 37	9 48		↓10 36	↓11 11		12 00	13 10	ℓ	14 10
17·4	Pomáz Óvodák[1]	9 42	9 49		↓10 40	↓11 15		12 12	13 21	13 44	14 15
19·9	**Pomáz** v. á.	✕ 9 48	↓ 9 55		↓10 45	↓11 22		12 18	13 27	13 50	14 25
	Pomáz ⇔ 250	10 01	10 01			10 49	11 37		12 25	13 47	14 46
	Szentendre ⇔ 250	10 10	10 10			10 58	11 46		12 34	13 56	14 29
	Pomáz ⇔ 250	10 05	10 05			10 50	11 40		12 28	13 40	14 15
	Bp.Margit-híd ⇔ 250	10 45	10 45			11 32	12 22		13 09	14 20	14 57
19·9	**Pomáz** v. á.										
22·8	Budakalász, Üröm elág.[2] ▽										
38·8	**Budapest** Engels tér ▽										

Km	16 sz. ÁKOV Budai hév.	343	243	333	233	373	233a	543a	341	323a	371	361	221	381b	331	351
0·0	**Dobogókő** hegyteto				M16 10		↓16 40	↓17 30					19 10			
2·8	Kétbükfa nyereg[2]				16 18		↓16 48	↓17 38					19 18			
	7·5 **Pilisszentkereszt**				℞16 30		(									
7·2	Pilisszentkereszt külső			16 31	16 32		17 02									
9·7	Nagykovácsi puszta[1]			16 37	16 38		17 08									
11·8	Liszenkó-telep[2]			16 42	16 42		17 12									
14·4	Kiskovácsi puszta[1]			16 48	16 48		17 18									
15·4	Csobánkai elág.[2]			16 50	16 50		17 20									
	17·2 **Csobánka** Th.	15 15	16 15			17 10	(									
15·4	Csobánkai elág.[2]	15 21	16 21	16 50	16 50	17 16	17 20									
17·4	Pomáz Óvodák[1]	15 25	16 25	16 54	16 54	17 20	17 24									
19·9	**Pomáz** v. á.	15 31	16 32	✕17 00	17 00	17 26	↓17 30									
	Pomáz ⇔ 250	15 48	16 43	17 13	17 13	17 49	17 49		18 43	18 43	19 13	20 13	21 43	21 43	23 08	
	Szentendre ⇔ 250	15 57	16 52	17 22	17 22	17 52	17 52		18 52	18 52	19 22	20 22	21 52	21 52	23 17	
	Pomáz ⇔ 250	15 42	16 40	17 10	17 10	17 40	17 40		18 40	18 40	19 10	20 10	21 40	21 40	23 05	
	Bp. Margit-híd ⇔ 250	16 22	17 22	17 52	17 52	18 22	18 22		19 22	19 22	19 52	20 52	22 22	22 22	0 10	
19·9	**Pomáz** v. á.															
22·8	Budakalász, Üröm elág.[2] ▽															
38·8	**Budapest** Engels tér ▽															

Km	16 sz. ÁKOV Budai hév.	381	351	391
0·0	**Dobogókő**			
0·3	Dobogókő Nagyszálló	1 p		
0·8	Dobogókő alsó	1 p		
2·8	Kétbükfa nyereg	2 p		
	7·5 **Pilisszentkereszt**			
9·7	Nagykovácsi puszta[1]	2 p		
11·8	Liszenkó-telep	2 p		
14·4	Kiskovácsi puszta AG	2 p		
14·8	Csikóvartallja mindszéhely[2]	1 p		
15·4	0·0 Csobánkai elág.	1 p		
	0·4 Cs. Margitligeti	1 p		
	0·8 Cs. Gyermekotthon	1 p		
	1·3 Cs. garázs	1 p		
	1·8 **Csobánka** Th.	1 p		
	1·3 Cs. garázs	1 p		
	0·8 Cs. Gyermekotthon	1 p		
	0·4 Cs. Margitligeti	1 p		
15·4	0·0 Csobánkai elág.[2]	1 p		
16·6	0·2 Pannamajor	2 p		
17·4	0·2 Pomáz Óvodák[1]	2 p		
18·1	0·9 Pomáz Kollégium	1 p		
18·6	1·4 Pomáz Stadionok tér	1 p		
19·0	1·8 Pomáz Tanácsház	1 p		
19·9	**Pomáz** v. á.	2 p		
22·8	Budakalász, Üröm elág.[2]	2 p		
25·8	Bp. Békásmegyer v. a.[3]	4 p		
27·0	Bp. Csillaghegy[3]	2 p		
28·0	Bp. Rómaifürdő	2 p		
29·7	Bp. Aquincum[3]	2 p		
32·2	Bp. Flórián tér	4 p		
35·8	Bp. Budai Magyalkút[3]	6 p		
38·8	**Budapest** Engels tér	7 p		

d a hét utolsó munkanapján és munkaszüneti napokon n a hét utolsó munkanapján ✕ munkanapokon
⊛ munkanapokon a 705 sz. járattan 2 kocsi közlekedik

Declassified in Part - Sanitized Copy Approved for Release @ 50-Yr 2013/08/26 : CIA-RDP81-01043R002400040001-6

Declassified in Part - Sanitized Copy Approved for Release @ 50-Yr 2013/08/26 : CIA-RDP81-01043R002400040001-6

1220 Budapest—Pilisvörösvár—Pilisszántó

Km	16 sz. ÁKÖV Budai főnöksége	54	174	76	66	36	46	516	156	38a	48	518a	58	48a	158	38	30
	0-0 **Budapest** Engels tér ..... / 7-8 Bp. III. Vörösvári út .... } 1005a	..	..	..	..	..	..	R17 10 / 17 26	..	..	..	+19 10 / 19 26	..	..	..	..	..
0-0	**Budapest** III. Vörösvári út ..... / 1221	g14 10	..	..	..	R16 00	..	17 26	g17 30	+18 06	..	..	19 26	19 45	d21 15	23 26	..
4-5	Bp. Öröm v. mh. 🚌 2 ..... } 1222	14 18	..	..	..	16 08	..	17 33	17 38	18 08	..	..	19 33	19 53	21 23	23 33	..
5-4	Solymári téglagyár bej. út¹	14 19	..	..	..	16 09	..		17 39	18 09	..	..		19 54	21 24	23 34	..
6-0	12-es km-kő²	14 20	..	..	..	16 10	..		17 40	18 10	..	..		19 55	21 25	23 35	..
7-0	Pilisborosjenői téglagyár²	14 22	..	..	..	16 12	..	17 36	17 42	18 12	..	19 39	19 57	..	21 27	23 37	..
8-5	Solymári elág.²	14 25	..	..	..	16 15	..	17 39	17 45	18 15	..	19 39	20 00	..	21 30	23 40	..
10-4	Útőrház²	14 28	..	..	..	16 18	..			18 18	..		20 03	..		23 43	..
12-0	Pilisvörösvári bányatelep²	14 30	..	..	..	16 20	..	17 44	Pilisszántó-Kőrös	18 21	..	19 44	20 05	..	Pilisszántó-Kőrös	23 46	..
12-3	Pilisvörösvár alsó²	14 31	..	..	..	16 21	..			18 22	..		20 06	..		23 47	..
12-5	Pilisvörösvár Tanácsház	14 33	..	..	..	16 22	..	17 46		18 24	..	19 46	20 09	..		23 49	..
12-8	0-0 Pilisvörösvár, Pilisszántói elág.²	14 34	..	..	..	16 23	..		g18 07		..		20 10	..	d21 51	23 51	..
	Budapest ..... 🚌 2 / *Piliscsaba* ..... } 1005a	..	d13 45	k14 25	15 25	15 25	k16 25	..	g17 13	..	k17 45	..	19 10	19 10	g20 45	k22 45	k 0 00
	1-0 **Pilisvörösvár** v. á. (● bej. út) ∑ .. /	..	d13 45	k14 25	16 22	16 22	k17 23	..	g18 13	..	k18 40	..	20 13	20 13	g21 46	k23 40	k 0 51
0-4	Pilisvörösvár Kultúrház²	..	k14 50	k15 31	16 26	16 27	k17 30	..	18 19	..	k18 43	..	20 16	k20 17	21 53	k23 53	k 0 55
12-8	0-0 Pilisvörösvár, Pilisszántói elág.²	..	14 51	15 32	16 27	16 28	17 30	..	18 20	..	18 44	..	20 17	20 18	21 54	23 54	0 55
13-2	Pilisvörösvár felső²	14 34	14 53	15 34	16 29	16 29	17 32	..	18 22	18 25	18 45	..	20 19	20 20	21 55	23 55	0 57
14-1	Szabadságliget²	14 35	14 54	15 35	16 30	16 30	17 33	..	18 23	18 26	18 46	..	20 21	20 21	21 56	23 56	0 58
15-8	Klastrom	14 37	14 56	15 37	16 32	16 32	17 35	..	18 25	18 28	18 48	..	20 23	20 23	21 58	23 58	1 00
19-0	Pilisszántó posta	14 43	15 02	15 43	16 38	16 38	17 41	..	18 31	18 34	18 54	..	20 28	20 28	22 04	0 04	1 06
19-3	**Pilisszántó** Tanácsház	g14 50	k15 10	k15 50	16 45	k16 45	k17 47	..	18 36	18 39	18 55	..	20 34	20 34	22 09	0 09	1 11
									18 37	+18 40	k19 00	..	20 35	+20 35	22 10	k 0 10	1 12

c csak szükség szerint közlekedik
d munkaszüneti napot követő napra haló éjjel közlekedik
g a hét utolsó munkanapján és munkaszüneti napokon
u a hét utolsó munkanapja kivételével naponta
+ munkaszüneti napokon
k munkanapokon
† a hét utolsó munkanapján és munkaszüneti napokon nem közlekedik
● Pilisvörösvár v. á.-nál csak a beljáró ótnál áll meg

UTRAVALÓ MENETRENDI KIEGÉSZÍTŐ

1220 Pilisszántó—Pilisvörösvár—Budapest

Km	16 sz. ÁKÖV Budai főnöksége	79	39	69	39a	169	67	167	37	517	57a	57	157	47	427
0-0	**Pilisszántó** Tanácsház ..... /	..	4	..	..	..	..	..	..	..	..	..	..	..	..
0-3	Pilisszántó posta ..... /	k 3 55	k 4 25	k 4 55	+ 5 00	k 5 30	..	6 10	6 35	8 10	..	+ 9 10	..	11 55	..
2-5	Kishíd² ..... ▮	3 57	4 27	4 57	5 02	5 32	..	6 12	6 37	8 12	..	9 11	..	11 57	..
5-2	Szabadságliget²	4 01	4 31	5 01	5 06	5 36	..	6 16	6 41	8 16	..	9 15	..	12 01	..
6-1	Pilisvörösvár felső²	4 08	4 38	5 08	5 12	5 43	..	6 23	6 48	8 23	..	9 20	..	12 08	..
6-5	0-0 Pilisvörösvár, Pilisszántói elág.²	4 10	4 40	5 10	5 14	5 45	..	6 25	6 50	8 25	..	9 22	..	12 10	..
	0-4 Pilisvörösvár Kultúrház² ..... Y	4 11	4 41	5 11	5 15	5 46	..	6 26	6 51	8 26	..	9 23	..	12 11	..
	1-0 **Pilisvörösvár** v. á. (● bej. út) ∑ .. /	4 12	4 42	5 12	5 16	5 47	..		6 52		..	9 24	..	12 12	..
	Pilisvörösvár ..... /	k 4 13	4 43	k 5 13	5 17	k 5 48	..		6 53		..	+ 9 25	k 9 25	k10 37	12 13
	Budapest ..... 🚌 2 /	4 32	k 5 01	5 35	5 35	k 6 05	..	7 12	..	..	..	..	..	..	12 38
	Piliscsaba ..... } 1005a	5 27	k 5 55	6 32	6 32	k 7 03	..	8 04	..	..	..	..	..	..	13 30
	1-0 **Pilisvörösvár** v. á. (● bej. út) ∑ .. /	..	4 55	..	5 20	..	..	7 23	..	..	..	..	..	..	..
	0-4 Pilisvörösvár Kultúrház² ..... ▮	..	4 57	..	5 22	..	..		..	..	..	9 09	..	10 38	..
6-5	0-0 Pilisvörösvár, Pilisszántói elág.²	..	4 58	..	5 23	..	6 26	Pilisszántó-Kőrös	8 26	..	..		..	10 39	..
6-9	**Pilisvörösvár** Tanácsház	..	5 00	..	5 24	..	6 27		8 27	..	..	9 10	..	10 40	..
7-0	Pilisvörösvár alsó²	..	5 01	..	5 25	..	6 28		8 28	..	..		..	10 41	..
7-3	Pilisvörösvár bányatelep²	..	5 02	..	5 26	..	6 29		8 29	..	..	9 11	..	10 42	..
8-9	Útőrház²	..	5 04	..	5 28	..	6 32		8 32	..	..		..	10 45	..
10-8	Solymári elág.²	..	5 07	..	5 31	..	6 33		8 33	..	..	9 16	..	10 46	..
12-3	Pilisborosjenői téglagyár²	..	5 10	..	5 34	..	6 38	7 45	8 38	..	..		..	10 47	..
13-3	12-es km-kő²	..	5 11	..	5 35	..	6 40	7 48	8 38	..	..	9 19	..	10 50	..
13-9	Solymári téglagyár bej. út¹	..	5 12	..	5 36	..	6 40	7 50	8 40	..	..		..	10 51	..
14-8	Bp. Öröm v. mh. 🚌 2 ..... } 1222	..	5 14	..	5 38	..	6 41	7 51	8 41	..	..	9 21	..	10 53	..
19-3	**Budapest** III. Vörösvári út .... } 1221	..	k 5 42	..	+ 5 46	..	6 43	7 53	8 43	..	..	9 22	..	10 56	..
19-3	Bp. III. Vörösvári út .... } 1005a	..	..	..	..	..	6 50	8 00	8 50	..	..	9 29	..	10 58	..
27-1	**Budapest** Engels tér .... /	..	..	..	..	..	..	..	..	..	..	9 45	..	11 05	..

Km	16 sz. ÁKÖV Budai főnöksége	59a	33	155	175	75	73	43	53	33	151	41a	415	31	31a
0-0	**Pilisszántó** Tanácsház ..... /	..	12 50	..	u14 25	14 55	k15 55	k16 55	17 10	..	k17 50	18 45	+19 35	21	k20 10	+21 00
0-3	Pilisszántó posta ..... /	..	12 52	..	14 26	14 57	15 57	16 57	17 12	..	17 52	18 47	19 37	21 02	20 11	21 02
2-5	Kishíd² ..... ▮	..	12 56	..	14 30	15 01	16 01	17 01	17 16	..	17 56	18 51	19 41	21 06	20 15	21 06
5-2	Szabadságliget²	..	13 03	..	14 37	15 07	16 07	17 07	17 22	..	18 02	18 57	19 47	21 13	20 21	21 13
6-1	Pilisvörösvár felső²	..	13 08	..	14 39	15 09	16 09	17 09	17 24	..	18 04	18 58	19 49	21 15	20 23	21 15
6-5	0-0 Pilisvörösvár, Pilisszántói elág.²	..	13 09	g14 01	14 40	15 10	16 10	17 10	17 26	..	18 05	18 59	19 50	21 16	20 24	21 16
	0-4 Pilisvörösvár Kultúrház² ..... Y	..	..	14 02	14 41	15 11	16 11	17 11		..	18 06	19 00	19 51		20 25	
	1-0 **Pilisvörösvár** v. á. (● bej. út) ∑ .. /	..	..	●14 03	u14 42	15 12	k16 12	k17 12		..	k18 07	19 01	+19 52		20 26	
	Pilisvörösvár ..... /	..	..	..	..	*15 29*	*16 25*	..	..	..	*18 18*	*g19 23*	*+20 15*	..	*20 55*	..
	Budapest ..... 🚌 2 /	..	..	..	..	*16 30*	*17 20*	..	..	..	*19 13*	*g20 17*	*+21 06*	..	*21 45*	..
	1-0 **Pilisvörösvár** v. á. (● bej. út) ∑ .. /	..	..	●14 03	..	..	..	..	..	..	d19 03	..	..	..	20 29	..
6-5	0-0 Pilisvörösvár, Pilisszántói elág.²	..	13 06	..	..	..	..	..	..	..	..	..	19 24	..	20 30	..
6-7	**Pilisvörösvár** Tanácsház	+13 05	13 07	..	..	..	..	..	17 26	..	..	..		..	20 31	21 16
7-0	Pilisvörösvár alsó²	13 07	13 08	..	..	..	..	..	17 27	..	..	..		..	20 32	21 17
7-3	Pilisvörösvár bányatelep²	13 09	13 09	..	..	..	..	..	17 28	..	..	..	19 26	..	20 33	21 18
8-9	Útőrház²	13 12	13 12	..	..	..	..	..	17 29	..	..	..		..	20 34	21 19
10-8	Solymári elág.²	13 15	13 15	..	..	..	..	..	17 32	..	..	..		..	20 37	21 22
12-3	Pilisborosjenői téglagyár²	13 18	13 18	..	..	..	..	..	17 35	..	19 25	..	19 31	..	20 40	21 25
13-3	12-es km-kő²	13 20	13 20	..	..	..	..	..	17 38	..	19 28	..	19 34	..	20 43	21 28
13-9	Solymári téglagyár bej. út¹	13 21	13 21	..	..	..	..	..	17 40	..	19 30	..		..	20 45	21 30
14-8	Bp. Öröm v. mh. 🚌 2 ..... } 1222	13 23	13 23	..	..	..	..	..	17 41	..	19 31	..	19 37	..	20 46	21 31
19-3	**Budapest** III. Vörösvári út .... } 1221	+13 30	13 30	g14 40	..	..	..	..	17 50	..	d19 40	..	+19 44	k20 55	21 40	..
19-3	Bp. III. Vörösvári út .... } 1005a	..	..	..	..	..	..	..	..	..	..	..	19 44	..	..	..
27-1	**Budapest** Engels tér .... /	..	..	..	..	..	..	..	..	..	..	..	20 00	..	..	..

▲ a 39 sz. járat Pilisborosjenőre való betéréssel közlekedik (*é. s 21, l. s 25*, lásd az 1222 sz. mezőt)
● Pilisvörösvár v. á.-nál csak a bej. útnál áll meg
d a hét utolsó munkanapján és munkaszüneti napokon
g a hét utolsó munkanapja kivételével naponta
u a hét utolsó munkanapján
+ munkaszüneti napokon
k munkanapokon közlekedik
† a hét utolsó munkanapján és munkaszüneti napokon nem közlekedik

Declassified in Part - Sanitized Copy Approved for Release @ 50-Yr 2013/08/26 : CIA-RDP81-01043R002400040001-6

Declassified in Part - Sanitized Copy Approved for Release @ 50-Yr 2013/08/26 : CIA-RDP81-01043R002400040001-6

1221 Budapest – Pilisszentiván – Pilisvörösvár – Pilisszántó

| Km | *16 sz. ÁKÖV Budai főnökség* | | |

Declassified in Part - Sanitized Copy Approved for Release @ 50-Yr 2013/08/26 : CIA-RDP81-01043R002400040001-6

1230 Budapest–Páty–Zsámbék

Km	16. sz. ÁKÖV Budai főnökség		570	410	812	572		412a	122		562		742	552	732	214b	214
				1)	2)			1)	3)						4)	4)	
0·0	**Budapest** Széna tér	d		✕ 4 45	✕ 5 30	✕ 6 05	✕ 6 35		✕ 6 45	7 00		8 00		9 30	10 30	11 35	✕12 15
2·8	Budapest Budagyöngye[x]			4 49	5 34	6 09	6 39		6 49	7 04		8 04		9 34	10 34	11 39	12 19
6·4	Budapest Ságvári liget[x]	1231		5 01	5 46	6 21	6 51		7 01	7 16		8 16		9 46	10 46	11 51	12 31
7·8	Budapest Korányi Szan.			5 03	5 48	6 23	6 53		7 03	7 18		8 18		9 48	10 48	11 53	12 33
9·7	**Budakeszi** Kossuth u.			5 07	5 52	6 27	6 57		7 07	7 22		8 22		9 52	10 52	11 57	12 37
10·7	Budakeszi alsó[x]			5 09	5 54	6 29	6 59		7 09	7 24		8 24		9 54	10 54	11 59	12 39
11·3	Budakeszi Sportpálya[x]			5 10	5 55	6 30	7 00		7 10	7 25		8 25		9 55	10 55	12 00	12 40
12·4	Budakeszi Kőbánya bej. út[x]			5 12	5 57	6 32	7 02		7 12	7 27		8 27		9 57	10 57	12 02	12 42
15·0	Vastag tanya[x]			5 15	6 00	6 35	7 05		7 15	7 30		8 30		10 00	11 00	12 05	12 45
15·8	Rabetz kanyar[x]			5 16	6 02	6 37	7 07		7 17	7 32		8 32		10 02	11 02	12 07	12 47
17·5	Páty felső[x]			5 18	6 05	6 40	7 10		7 20	7 35		8 35		10 05	11 05	12 10	12 50
18·3	Páty Telki elág.	Y		5 20	6 07	6 42	7 12		7 22	7 37		8 37		10 08	11 07	12 13	12 52
18·9	**Páty** posta			✕ 5 21		✕ 6 43				7 41							
	Páty posta / *Elyék Th.*	1248				✕ 6 44 / ✕ 7 17											
19·0	Páty gépállomás					6 09			7 14			8 39			11 09		12 54
23·4	Perbáli AG köp. major[x]					6 16			7 21			8 46			11 16		13 01
27·9	Zsámbék alsó[x]					6 23			7 28			8 53			11 23		13 08
28·6	**Zsámbék** MÁVAUT iroda					✕ 6 25			✕ 7 30			+ 7 40			11 25		✕13 00

Km	16. sz. ÁKÖV Budai főnökség		854	564	124		834	574	566	846	506		126	426	546	316
			5)		3)		5)			5)			3)	6)		7)
0·0	**Budapest** Széna tér	d	✕13 05	✕13 40	✕13 40		✕14 15	14 45	✕15 45	g16 15	16 45		✕17 05	✕17 20	g17 35	✕17 45
2·8	Budapest Budagyöngye[x]		13 09	13 44	13 44		14 19	14 49	15 59	16 19	16 49		17 09	17 24	17 39	17 49
6·4	Budapest Ságvári liget[x]	1231	13 21	13 56	13 56		14 31	15 01	16 01	16 31	17 01		17 21	17 36	17 51	18 01
7·8	Budapest Korányi Szan.		13 23	13 58	13 58		14 33	15 03	16 03	16 33	17 03		17 23	17 38	17 53	18 03
9·7	**Budakeszi** Kossuth u.		13 27	14 02	14 02		14 37	15 07	16 07	16 37	17 07		17 27	17 42	17 57	18 07
10·7	Budakeszi alsó[x]		13 29	14 04	14 04		14 39	15 09	16 09	16 39	17 09		17 29	17 44	17 59	18 09
11·3	Budakeszi Sportpálya[x]		13 30	14 05	14 05		14 40	15 10	16 10	16 40	17 10		17 30	17 45	18 00	18 10
12·4	Budakeszi Kőbánya bej. út[x]		13 32	14 07	14 07		14 42	15 12	16 12	16 42	17 12		17 32	17 47	18 02	18 12
15·0	Vastag tanya[x]		13 35	14 10	14 10		14 45	15 15	16 15	16 45	17 15		17 35	17 50	18 05	18 15
15·8	Rabetz kanyar[x]		13 37	14 12	14 12		14 47	15 17	16 17	16 47	17 17		17 37	17 52	18 07	18 17
17·5	Páty felső[x]		13 40	14 15	14 15		14 50	15 20	16 20	16 50	17 20		17 40	17 55	18 10	18 20
18·3	Páty Telki elág.	Y	13 42	14 19	14 17		14 52	15 22	16 22	16 52	17 22		17 42	17 57	18 12	18 22
18·9	**Páty** posta		✕13 43	✕14 20			✕14 53			g16 53					g18 13	
	Páty posta / *Elyék Th.*	1248	✕13 44				✕14 54 / 15 35			g16 54 / 17 30						
19·0	Páty gépállomás				14 19				15 24	16 24			17 24			
23·4	Perbáli AG központi major[x]				14 26				15 31	16 31			17 31			
27·9	Zsámbék alsó[x]				14 33				15 38	16 38			17 38			
28·6	**Zsámbék** MÁVAUT iroda				✕14 35				15 40	✕16 40			17 40			

Km	16. sz. ÁKÖV Budai főnökség		778	318a	578b	128a	568	558a	558		418		578		428a		548
				3)		3)									6)		
0·0	**Budapest** Széna tér	d	✕18 15	✕18 30	✕18 30	✕18 45					21 30		22 45		g23 00		23 30
2·8	Budapest Budagyöngye[x]		18 19	18 34	18 34	18 49	19 19	19 49	20 04		21 34		22 49		23 04		23 34
6·4	Budapest Ságvári liget[x]	1231	18 31	18 46	18 46	19 01	19 31	20 01	20 16		21 46		23 01		23 16		23 46
7·8	Budapest Korányi Szan.		18 33	18 48	18 48	19 03	19 33	20 03	20 18		21 48		23 03		23 18		23 48
9·7	**Budakeszi** Kossuth u.		18 37	18 52	18 52	19 07	19 37	20 07	20 22		21 52		23 07		23 22		23 52
10·7	Budakeszi alsó[x]		18 39	18 54	18 54	19 09	19 39	20 09	20 24		21 54		23 09		23 24		23 54
11·3	Budakeszi Sportpálya[x]		18 40	18 55	18 55	19 10	19 40	20 10	20 25		21 55		23 10		23 25		23 55
12·4	Budakeszi Kőbánya bej. út[x]		18 42	18 57	18 57	19 12	19 42	20 12	20 27		21 57		23 12		23 27		23 57
15·0	Vastag tanya[x]		18 45	19 00	19 00	19 15	19 45	20 15	20 30		22 00		23 15		23 30		0 00
15·8	Rabetz kanyar[x]		18 47	19 02	19 02	19 17	19 47	20 17	20 32		22 02		23 17		23 32		0 02
17·5	Páty felső[x]		18 50	19 05	19 05	19 20	19 50	20 20	20 35		22 05		23 22		23 35		0 05
18·3	Páty Telki elág.	Y	✕18 53	19 07	19 07	19 22	19 52	20 22	20 37		22 07		23 24		23 37		0 07
18·9	**Páty** posta												23 25				
	Páty posta / *Elyék Th.*	1248															
19·0	Páty gépállomás			19 09	19 09	19 24	✕19 54	20 24	20 39		22 09				23 39		0 09
23·4	Perbáli AG központi major[x]			19 16	19 16	19 31	20 01	20 31	20 46		22 16				23 46		0 16
27·9	Zsámbék alsó[x]			19 23	19 23	19 38	20 08	20 38	20 53		22 23				23 53		0 23
28·6	**Zsámbék** MÁVAUT iroda			+19 25	✕19 25	+19 40	✕20 10	+20 40	✕20 55		22 25				+23 55		0 25

Budapest

✱ A Páty–Zsámbék közötti útszakaszt e menetrendi időszak alatt előreláthatólag lezárják. Az útlezárás tartama alatt a Zsámbékot érintő járatok az 1232 sz. menetrendi mező útvonalán közlekednek. *d* a hét utolsó munkanapján és munkaszüneti napokon *g* a hét utolsó munkanapja kivételével naponta
u a hét utolsó munkanapján ✕ munkanapokon ↑ a hét utolsó munkanapján és munkaszüneti napokon nem közlekedik + csak munkaszüneti napokon közlekedik
1) Bajnán át Esztergomba 2) Étyeken át Bicskéig 3) Csákvárra 4) Válon át Baracskára 5) Etyekre 6) Bajnán át Nagysápra 7) Tardosbányán át

1230 Zsámbék–Páty–Budapest

Km	16. sz. ÁKÖV Budai főnökség		579b	419m		559m		579m	569m	129	4.	559a		837	577a	547	319	1[xx]
										8)	9)			10)			11)	
0·0	**Zsámbék** MÁVAUT iroda	d			4 45													
0·7	Zsámbék alsó[x]			✕ 4 00				5 15	✕ 5 30	✕ 5 30	5 30					✕ 6 20	6 40	6 50
5·2	Perbáli AG központi major[x]			4 02	4 47			5 17	5 32	5 32	5 32					6 22	6 42	6 52
9·6	Páty gépállomás			4 09	4 54			5 24	5 39	5 39	5 39					6 29	6 49	6 59
	Elyék Th. / *Páty posta*	1248		4 17	5 02			5 32	5 47	5 47	5 47					6 37	6 57	7 07
9·7	**Páty** posta													6 00				
10·3	Páty Telki elág.	Y		✕ 4 00				✕ 5 31						✕ 6 35				
11·1	Páty felső[x]			4 02	4 18		5 03		5 33	5 48	5 48	5 48		✕ 6 40				
12·8	Rabetz kanyar[x]			4 05	4 20		5 05		5 35	5 50	5 50	5 50		6 38	6 38	6 38	6 58	7 08
13·6	Vastag tanya[x]			4 08	4 23		5 08		5 38	5 53	5 53	5 53		6 40	6 40	6 40	7 00	7 10
16·2	Budakeszi Kőbánya bej. út[x]			4 10	4 25		5 10		5 40	5 55	5 55	5 55		6 43	6 43	6 43	7 03	7 13
17·3	Budakeszi Sportpálya[x]			4 13	4 28		5 13		5 43	5 58	5 58	5 58		6 45	6 45	6 45	7 05	7 15
17·9	Budakeszi alsó[x]			4 15	4 30		5 15		5 45	6 00	6 00	6 00		6 48	6 48	6 48	7 08	7 18
18·9	**Budakeszi** Kossuth u.			4 16	4 31		5 16		5 46	6 01	6 01	6 01		6 50	6 50	6 50	7 10	7 20
20·8	Budapest Korányi Szan.[x]	1231		4 18	4 33		5 18		5 48	6 03	6 03	6 03		6 51	6 51	6 51	7 11	7 21
22·2	Budapest Ságvári-liget[x]			4 22	4 37		5 22		5 52	6 07	6 07	6 07		6 53	6 53	6 53	7 13	7 23
25·8	Budapest Budagyöngye[x]	Y		4 28	4 39		5 24		5 54	6 09	6 09	6 09		6 57	6 57	6 57	7 17	7 27
28·6	**Budapest** Széna tér	a		4 36	4 51		5 36		6 06	6 21	6 21	6 21		6 59	6 59	6 59	7 19	7 29
				✕ 4 40	✕ 4 55		5 40		✕ 6 10	6 10	✕ 6 25	✕ 6 25	✕ 6 25	7 11	7 11	7 11	7 31	7 41
														✕ 7 15	✕ 7 15	✕ 7 15	7 35	7 45

Km	16. sz. ÁKÖV Budai főnökség		577	427a	217		567		557	845	725a	127		565	665	805	573	
					9)		12)			10)		8)				11)		
0·0	**Zsámbék** MÁVAUT iroda	d	✕ 8 00	✕ 8 00	8 40				11 45			13 35						
0·7	Zsámbék alsó[x]		8 02	8 02	8 42		✕11 15		11 47			13 37		✕14 40			16 00	
5·2	Perbáli AG központi major[x]		8 09	8 09	8 49		11 22		11 54			13 44		14 47			16 07	
9·6	Páty gépállomás		8 17	8 17	8 57		11 32		12 02			13 52		15 07			16 09	
	Elyék Th. / *Páty posta*	1248								12 15 / 12 50						14 34		
9·7	**Páty** posta									12 51						✕15 40		
10·3	Páty Telki elág.	Y	8 18	8 18	8 58				11 33		12 03	12 53	13 13	13 53		✕14 26	15 08	15 33
11·1	Páty felső[x]		8 20	8 20	9 00				11 35		12 05	12 55	13 15	13 55		14 28	15 10	15 35
12·8	Rabetz kanyar[x]		8 23	8 23	9 03				11 38		12 08	12 58	13 18	13 58		14 30	15 13	15 38
13·6	Vastag tanya[x]		8 25	8 25	9 05				11 40		12 10	13 00	13 20	14 00		14 33	15 15	15 40
16·2	Budakeszi Kőbánya bej. út[x]		8 28	8 28	9 08				11 43		12 13	13 03	13 23	14 03		14 35	15 18	15 43
17·3	Budakeszi Sportpálya[x]		8 30	8 30	9 10				11 45		12 15	13 05	13 25	14 05		14 38	15 20	15 45
17·9	Budakeszi alsó[x]		8 31	8 31	9 11				11 46		12 16	13 06	13 26	14 06		14 40	15 21	15 46
18·9	**Budakeszi** Kossuth u.		8 33	8 33	9 13				11 48		12 18	13 08	13 28	14 08		14 41	15 23	15 48
20·8	Budapest Korányi Szan.[x]	1231	8 37	8 37	9 17				11 52		12 22	13 12	13 32	14 12		14 45	15 27	15 52
22·2	Budapest Ságvári-liget[x]		8 39	8 39	9 19				11 54		12 24	13 14	13 34	14 14		14 47	15 29	15 54
25·8	Budapest Budagyöngye[x]	Y	8 51	8 51	9 31				12 06		12 36	13 26	13 46	14 26		14 59	15 41	16 06
28·6	**Budapest** Széna tér	a	✕ 8 55	✕ 8 55	9 35				✕12 10		12 40	13 30	✕13 50	14 30		✕15 05	✕15 45	✕16 10

Km	16. sz. ÁKÖV Budai főnökség		563	423a	531a	413	551		413a	421a	121a	541		771				
						14)			14)		8)							
0·0	**Zsámbék** MÁVAUT iroda	d	✕17 00		✕18 05	✕18 05	✕18 30											
0·7	Zsámbék alsó[x]		17 02		18 07	18 07	18 22		✕19 35		✕19 45	✕19 45		21 00				
5·2	Perbáli AG központi major[x]		17 09		18 14	18 14	18 29		19 42		19 47	19 47						
9·6	Páty gépállomás		17 17		18 22	18 22	18 37		19 52		19 54	19 54						
	Elyék Th. / *Páty posta*	1248									20 02	20 02						
9·7	**Páty** posta				✕18 20													
10·3	Páty Telki elág.	Y	17 18	18 23	18 23	18 23	18 38		19 53		✕20 03	20 03	20 03	21 43				
11·1	Páty felső[x]		17 20	18 25	18 25	18 25	18 40		19 55		20 05	20 05	20 05	21 45				
12·8	Rabetz kanyar[x]		17 23	18 28	18 28	18 28	18 43		19 58		20 08	20 08	20 08	21 48				
13·6	Vastag tanya[x]		17 25	18 30	18 30	18 30	18 45		20 00		20 10	20 10	20 10	21 50				
16·2	Budakeszi Kőbánya bej. út[x]		17 28	18 33	18 33	18 33	18 48		20 03		20 13	20 13	20 13	21 53				
17·3	Budakeszi Sportpálya[x]		17 30	18 35	18 35	18 35	18 50		20 05		20 15	20 15	20 15	21 55				
17·9	Budakeszi alsó[x]		17 31	18 36	18 36	18 36	18 51		20 06		20 16	20 16	20 16	21 56				
18·9	**Budakeszi** Kossuth u.		17 33	18 38	18 38	18 38	18 53		20 08		20 18	20 18	20 18	21 58				
20·8	Budapest Korányi Szan.[x]	1231	17 37	18 42	18 42	18 42	18 57		20 12		20 22	20 22	20 22	22 02				
22·2	Budapest Ságvári-liget[x]		17 39	18 44	18 44	18 44	18 59		20 14		20 24	20 24	20 24	22 04				
25·8	Budapest Budagyöngye[x]	Y	17 51	18 56	18 56	18 56	19 11		20 26		20 36	20 36	20 36	22 16				
28·6	**Budapest** Széna tér	a	✕17 55	19 00	+19 00	✕19 00	✕19 15		20 30		20 40	20 40	✕20 40	22 20				

F. nh. még csak leszálló utasok részére. 27-2 km Budapest Jánoshoz.
✱ A Zsámbék–Páty közötti útszakaszt e menetrendi időszak alatt előreláthatólag lezárják. Az útlezárás tartama alatt a Zsámbékot érintő járatok az 1232 sz. menetrendi mező útvonalán közlekednek.
x a hét utolsó munkanapján ✕ munkanapokon ↓ csak munkaszüneti napokon közlekednek
6) Csákvárról 9) Nagysápról 10) Etyekről 11) Tardosbányáról 12) Baracskáról Válon át 13) Bicskéről Étyeken át 14) Etyekre jobbra Bajnán át

Declassified in Part - Sanitized Copy Approved for Release @ 50-Yr 2013/08/26 : CIA-RDP81-01043R002400040001-6

Declassified in Part - Sanitized Copy Approved for Release @ 50-Yr 2013/08/26 : CIA-RDP81-01043R002400040001-6

1231 Budapest – Perbál – Zsámbék

| Km | 16 sz. ÁKOV Budai járásaiból | | |

Declassified in Part - Sanitized Copy Approved for Release @ 50-Yr 2013/08/26 : CIA-RDP81-01043R002400040001-6

	Tarjáról	⇔1235	f	..	..	..	..	..	..	..	5 35	..	5 35	7 17	7 17	..	..	..	..	..	..	..	..	..	..
	Bajnát		f	..	..	..	..	..	..	..	..	..	..	+ 7 29	..	..	..	..	..	..	..	..	..	..	..
	Zsámbék	⇔1234	f	..	..	..	..	..	..	..	× 4 50	..	..	× 7 59	8 20	..	..	..	..	..	..	..	..	..	..
	Bicske v. á.	⇔1240	f	..	..	..	..	..	..	..	× 5 25	6 35	..	6 35	× 7 59	8 20	..	..	..	..	..	..	..	..	..
	Zsámbék	1810a	f	..	..	..	..	..	..	..	× 4 54	+ 6 10	..	..	8 00	8 00	..	..	..	..	..	..	..	..	..
											× 5 21	+ 6 39			8 37	8 33									
Km	*16 sz. AKÖV Budai főnökség*			960	649m	679m	669m	949m	659m	647b	637	962a	677	667	647a	657	942b	647m	945	625a					
0·0	**Zsámbék** MÁVAUT-iroda			× 3 10	× 3 45	..	4 40	× 5 10	× 5 15	..	6 05	+ 6 50	..	× 8 00	+ 8 40	× 9 00	× 11 10	11 45	..	+ 12 30					
0·6	Zsámbék felső[x]			3 12	3 47	..	4 42	5 12		..	6 07	6 52	..	8 02	8 42	9 02	11 12	11 47	..	12 32					
1·3	Zsámbéki hengermalom[x]			3 13	3 48	..	4 43	5 13		..	6 08	6 53	..	8 03	8 43	9 03	11 13	11 48	..	12 33					
2·0	Tök felső[x]			3 14	3 50	..	4 45	5 15		..	6 09	6 54	..	8 05	8 45	9 05	11 14	11 50	..	12 34					
2·5	Tök Tejüzem		*	3 16	3 52	..	4 47	5 17		..	6 11	6 56	..	8 07	8 47	9 07	11 16	11 52	..	12 36					
3·0	Tök alsó[x]			3 17	3 53	..	4 48	5 18		..	6 12	6 57	..	8 08	8 48	9 08	11 17	11 53	..	12 37					
5·4	Kisperbál[x]			3 23	3 59	..	4 54	5 24		..	6 18	7 03	..	8 14	8 54	9 14	11 23	11 59	..	12 43					
6·0	**Perbál** F. Szöv. vend.			× 3 24	4 00	..	4 55	5 25	5 26	..	6 19	+ 7 04	..	8 15	8 55	9 15	× 11 24	12 00	..	12 44					
	Perbál	⇔1233	f	× 3 26	..	..	..	..	..	..	..	+ 7 05	..	..	..	..	..	..	..	..					
	Pilisszabó v. á.		f	× 3 50	..	..	..	..	..	..	..	+ 7 30	..	..	..	..	11 25	..	..	..					
	Pilisszabó v. á.			..	..	..	..	..	..	..	..	..	..	..	..	..	11 50	..	..	..					
	Perbál	⇔1233	f	..	..	..	..	..	..	× 5 49	..	+ 7 30	..	..	+ 8 00	..	..	..	..	× 12 18					
										× 6 05					+ 8 25					× 12 43					
6·0	**Perbál** F. Szöv. vend.			..	4 02	..	4 58	5 26	5 28	6 20	6 20	..	..	8 16	8 58	9 18	..	12 02	× 12 45	12 45					
6·5	Perbál építőmester[x]			..	4 03	..	5 00	5 28	5 30	6 22	6 22	..	..	8 18	8 59	9 19	..	12 03	12 46	12 46					
7·7	Perbál Állami Gazdaság[x]			..	4 05	..	5 02	5 30	5 32	6 24	6 24	..	..	8 20	9 00	9 20	..	12 05	12 48	12 48					
10·8	Budajenő Petőfi u.			..	4 12	..	5 08	5 36	5 38	6 30	6 30	..	..	8 26	9 02	9 22	..	12 12	12 49	12 49					
11·3	Budajenő posta			..	4 14	5 11	5 11	5 40	5 41	6 32	6 32	..	..	8 28	9 08	9 28	..	12 12	12 54	12 54					
13·6	Telki Tanácsház			..	4 20	5 18	5 18	5 48	5 48	6 38	6 38	..	..	8 34	9 11	9 31	..	12 14	12 56	12 56					
15·2	Pátyi elág.[x]			..	4 23	5 21	5 21	5 51	5 51	6 41	6 41	..	..	8 37	9 18	9 38	..	12 20	13 03	13 03					
17·4	Erdészlak[x]			..	4 27	5 25	5 25	5 55	5 55	6 45	6 45	..	..	8 41	9 21	9 41	..	12 23	13 06	13 06					
19·2	Erdészeti Intézet[x]			..	4 32	5 29	5 29	5 59	5 59	6 49	6 49	..	..	8 45	9 25	9 45	..	12 27	13 10	13 10					
20·2	Szőlőtelep[x]			..	4 34	5 31	5 31	6 01	6 01	6 51	6 51	..	..	8 49	9 29	9 49	..	12 32	13 14	13 14					
22·4	Budakeszi Iskola[x]			..	4 40	5 36	5 36	6 06	6 06	6 56	6 56	..	..	8 51	9 31	9 51	..	12 34	13 16	13 16					
22·9	**Budakeszi** Kossuth u.			..	4 42	5 38	5 38	6 08	6 08	6 58	6 58	..	..	8 53	9 36	9 56	..	12 40	13 21	13 21					
24·8	Bp. Korányi Szanatórium[x]			..	4 46	5 42	5 42	6 12	6 12	7 02	7 02	..	..	8 58	9 38	9 58	..	12 42	13 23	13 23					
26·2	Bp. Ságvári-liget[x]	1230		..	4 48	5 44	5 44	6 14	6 14	7 04	7 04	..	..	9 02	9 42	10 02	..	12 46	13 27	13 27					
29·8	Bp. Budagyöngye[x]			..	5 00	5 56	5 56	6 26	6 26	7 16	7 16	..	..	9 04	9 44	10 04	..	12 48	13 29	13 29					
31·2	Bp. János-kórház[x]			..	5 02	5 58	5 58	6 28	6 28	7 18	7 18	..	..	9 06	9 46	10 06	..	13 00	13 41	13 41					
32·6	**Budapest** Széna tér			..	× 5 05	6 00	6 00	× 6 30	× 6 30	× 7 20	7 20	..	..	9 10	9 50	10 10	..	13 02	13 43	13 43					
														× 8 20	× 9 20	+ 10 00									
	Tarjáról	⇔1235	f	..	..	..	..	..	..	..	16 37	..	16 37	16 37	..	..	..	..	..	..	..	..	..	..	..
	Bajnát		f	..	..	..	..	..	..	..	..	..	× 17 25	× 17 29	..	..	+ 18 55	..	..	..	..	..	..	..	..
	Zsámbék	⇔1234	f	..	..	..	..	..	..	..	+ 17 42	..	× 18 00	× 18 00	..	..	+ 19 30	..	..	..	..	..	..	..	..
	Bicske v. á.	⇔1240	f	× 12 56	..	..	..	..	..	..	..	..	× 17 42	× 17 42	..	..	..	..	..	..	..	..	..	..	..
	Zsámbék	1810a	f	× 13 30	..	..	..	..	..	..	..	..	× 18 12	× 18 12	..	..	19 00	..	+ 20 10	..	..	..	..	..	..
																	19 30	..	+ 20 40	..					
Km	*16 sz. AKÖV Budai főnökség*			725a	635	923	76a	653	623a	943	643		16	651	641a	941	651		771						
0·0	**Zsámbék** MÁVAUT-iroda			..	13 35	..	× 15 00	× 15 50	× 16 15	..	17 45	..	× 18 13	× 18 35	× 18 45	..	19 45	..	21 00	..					
0·6	Zsámbék felső[x]			..	13 37	..	15 02	15 52	16 17	..	17 47	..	18 15	18 37	18 47	..	19 47	..	21 02	..					
1·3	Zsámbéki hengermalom[x]			..	13 38	..	15 04	15 53	16 18	..	17 48	..	18 17	18 38	18 48	..	19 48	..	21 03	..					
2·0	Tök felső[x]			..	13 39	..	15 05	15 54	16 20	..	17 50	..	18 19	18 40	18 50	..	19 50	..	21 05	..					
2·5	Tök Tejüzem		*	..	13 41	..	15 07	15 56	16 21	..	17 51	..	18 20	18 42	18 52	..	19 52	..	21 07	..					
3·0	Tök alsó[x]			..	13 42	..	15 08	15 57	16 22	..	17 52	..	18 21	18 43	18 53	..	19 53	..	21 08	..					
5·4	Kisperbál[x]			..	13 48	..	15 13	16 03	16 27	..	17 57	..	18 26	18 48	18 58	..	19 58	..	21 13	..					
6·0	**Perbál** F. Szöv. vend.			..	13 49	..	15 14	16 04	16 29	..	17 59	..	× 18 28	18 49	18 59	..	19 59	..	21 14	..					
	Perbál	⇔1233	f	..	× 14 20	..	+ 15 17	× 16 05	..	..	+ 18 10	..	× 18 30	..	..	..	..	..	*	..					
	Pilisszabó v. á.		f	..	× 14 45	..	+ 15 40	× 16 29	..	..	+ 18 34	..	× 18 53	..	..	..	..	..	..	..					
	Pilisszabó v. á.		f	× 12 18	..	..	× 15 15	..	..	+ 16 00	× 16 30	..	..	..	..	..	× 19 05	..	+ 20 40	..					
	Perbál	⇔1233	f	× 12 43	..	..	× 15 41	..	..	+ 16 26	× 17 15	..	..	..	..	..	× 19 30	..	+ 21 04	..					
6·0	**Perbál** F. Szöv. vend.			× 12 45	13 50	× 15 45	..	16 06	16 30	× 17 18	18 00	..	18 50	19 01	19 40	20 01	..	21 15	..						
6·5	Perbál építőmester[x]			12 46	13 52	15 46	..	16 08	16 32	17 19	18 02	..	18 52	19 03	19 42	20 03	..	21 17	..						
7·7	Perbál Állami Gazdaság[x]			12 48	13 54	15 48	..	16 10	16 34	17 21	18 04	..	18 54	19 05	19 44	20 05	..	21 19	..						
10·8	Budajenő Petőfi u.			12 54	14 00	15 54	..	16 16	16 40	17 27	18 10	..	19 00	19 10	19 50	20 10	..	21 25	..						
11·3	Budajenő posta			12 56	14 02	15 56	..	16 18	16 42	17 29	18 12	..	19 02	19 12	19 52	20 12	..	21 27	..						
13·6	Telki Tanácsház			13 03	14 08	16 03	..	16 24	16 48	17 34	18 18	..	19 08	19 18	19 58	20 18	..	21 33	..						
15·2	Pátyi elág.[x]			13 06	14 11	16 06	..	16 27	16 51	17 37	18 21	..	19 11	19 21	20 01	20 21	..	21 36	..						
17·4	Erdészlak[x]				14 15	16 10	..	16 31	16 55	17 41	18 25	..	19 15	19 25	20 05	20 25	..								
19·2	Erdészeti Intézet[x]				14 19	16 14	..	16 35	16 59	17 45	18 29	..	19 19	19 29	20 09	20 29	..								
20·2	Szőlőtelep[x]				14 21	16 16	..	16 37	17 01	17 47	18 31	..	19 21	19 31	20 11	20 31	..								
22·4	Budakeszi Iskola[x]				14 26	16 21	..	16 42	17 07	17 52	18 37	..	19 27	19 36	20 17	20 36	..								
22·9	**Budakeszi** Kossuth u.			13 28	14 28	16 23	..	16 43	17 08	17 53	18 38	..	19 28	19 38	20 18	20 38	..	21 58	..						
24·8	Bp. Korányi Szanatórium[x]			13 32	14 32	16 27	..	16 47	17 12	17 57	18 42	..	19 32	19 42	20 22	20 42	..	22 02	..						
26·2	Bp. Ságvári-liget[x]	1230		13 34	14 34	16 29	..	16 49	17 14	17 59	18 44	..	19 34	19 44	20 24	20 44	..	22 04	..						
29·8	Bp. Budagyöngye[x]			13 46	14 46	16 41	..	17 01	17 26	18 11	18 56	..	19 46	19 56	20 36	20 56	..	22 16	..						
31·2	Bp. János-kórház[x]			13 48	14 48	16 43	..	17 03	17 28	18 13	18 58	..	19 48	19 58	20 38	20 58	..	22 18	..						
32·6	**Budapest** Széna tér			13 50	14 50	ш16 45	..	17 05	17 30	18 15	19 00	..	× 19 50	+ 20 00	× 20 30	21 00	..	22 20	..						

Szabadságharc tér – Nagy Imre tér

L. az 1810 sz. alatt

f iskolai előadások napjain ш a hét utolsó munkanapján × munkanapokon + munkaszüneti napokon

m előcsarban bérletjegyes utasok részére * Pátyon át (l. az 1232 sz. m.)

✱ A Zsámbék–Perbál közötti útszakaszt a menetrendi időszak alatt előreláthatólag lezárják. Az útlezárás tartama alatt a járatok terelő útvonalon közlekednek

Declassified in Part - Sanitized Copy Approved for Release @ 50-Yr 2013/08/26 : CIA-RDP81-01043R002400040001-6

Declassified in Part - Sanitized Copy Approved for Release @ 50-Yr 2013/08/26 : CIA-RDP81-01043R002400040001-6

1232 Budapest—Páty—Perbál—Zsámbék

| | | | | | | Km | *16 sz. ÁKOV Budai törzskörzete* | | | | | |

Declassified in Part - Sanitized Copy Approved for Release @ 50-Yr 2013/08/26 : CIA-RDP81-01043R002400040001-6

1235 Budapest—Zsámbék—Tarján—Tardosbánya

Km		552	347	553	141a	315	1154
						✕17 45	✕18 30
		11 30				18 40	19 25
		11 35					
			11 18		+16 30	✕16 20	+19 09
			11 35		+16 45	✕18 35	+19 15
						✕15 25	
						✕17 42	19 00
						✕18 12	19 30
		11 55			+16 30	18 50	19 35
		11 59			18 34	18 54	19 39
		12 06			18 11	19 01	19 46
			12 13		18 18	19 08	19 53
					✕16 15		+17 45
					✕17 40		+19 10
4 21		12 15	✕17 50		18 20	19 10	19 55
4 27		12 23	17 59		18 29	19 20	20 05
4 29		12 25	18 01		18 31	19 22	20 08
4 35		12 31	18 07		18 37	19 30	20 15
4 41		12 37	18 14		18 44		
4 45		12 41	18 18		18 48	19 30	20 15
4 55		12 51	18 29		18 58	19 40	20 25
5 02		12 58	18 36		19 05	19 48	20 33
5 20		13 01	✕18 38		✕19 08	19 50	20 35
5 37			14 53	✕18 43	20 13	20 13	+21 13
5 47			15 05	✕18 55	20 25	20 25	+21 25
5 10		13 05	✕18 40	+19 10	✕20 15	+20 45	
5 40		13 35	✕19 10	+19 40	✕20 45	+21 15	
					✕18 30	+19 00	
					✕20 00	+20 30	
					✕20 12	+20 47	
					19 40	19 40	
					20 10	20 10	
5 10		13 05	✕18 40	+19 10	20 15	20 45	
					✕20 16	✕20 46	
					✕20 18	✕20 48	
					✕20 26	✕20 56	
					✕20 31	✕21 01	
					✕20 38	✕21 08	
					✕20 41	✕21 11	
					✕20 45	✕21 15	
					✕20 50	✕21 20	

Km		16 sz. ÁKÖV Budai főnökség	447	342	217	346	538a	415	558
0-0		**Budapest** Szena tér ... 1230			7 35		9 35		
29-6		**Zsámbék** MÁVAUT-iroda ... 1230		→	8 40	→	✕18 35	19 05	
		Perbál ... 1231							
		Zsámbék ... 1231							
		Bajna ... 1234							
		Zsámbék ... 1234							
		Zsámbék MÁVAUT-iroda ...	✕7 44	✕8 15	– 8 55	✕9 15	17 39		✕18 28
		Bicske v. á. ... 1810a	✕8 00	✕8 30	– 9 10	✕9 30	17 55		✕18 43
		Zsámbék ... 1810a		8 15		9 15			18 10
		Szomor Tanácsház ... 1410							
		Gyermely Szív. rend. ... 1410							
		Gyermely felső ... 1410							
		Gyarmatpuszta elág. ... 1410							
		Gyarmatpuszta ... 1410							
		Gyarmatpuszta elág. ... 1410							
		Kullaifi erdészház bej. út ... 1410							
		Tarján temető ... 1410							
		Tarján MÁVAUT-iroda ... 1410							
		Tarján ... 1412							
		Héreg ... 1412							
		Tarján ... 1410a							
		Tardosbánya ... 1410a							
		Tarján ... 1410a							
		Tarján MÁVAUT-iroda ... 1420							
		Tarján posta ... 1420							
		Tarján Sebészrthon ... 1420							
		Vértestolna Ütőelep bej. út ... 1420							
		Vértestolnai elág. ... 1420							
		Vértestolnai Tűzoltószertár ... 1420							
		Vértestolnai elág. ... 1420							
		Tardosbányai Tutaj átrakóhely ... 1420							
		Tardosbánya felső ... 1420							
		Tardosbánya Tanácsház ... 1420							
		Tardosbánya ... 1420							
		Tata ... 1420							

X munkanapokon + munkaszüneti napokon ● a 342 sz. járatról Bicske felé a csatlakozás a Szomori elág.-nál van **B** Bajnára érkezik

Étel-, ital- és cukrászati különlegességek a **Csákvári Földművesszövetkezet** vendéglő-éttermében és cukrászdájában

1240 Budapest—Zsámbék—Bicske—Csákvár

Km		16 sz. ÁKÖV Budai főnökség	59	410	19	122	812	1044	2146	214	124	126	135	1424
0-0		**Budapest** Szena tér ... 1200		✕ 5 30										
29-6		**Zsámbék** MÁVAUT-iroda ... 1200		6 25	–		7 55							
		Perbál ... 1231												
		Zsámbék ... 1231			✕ 6 00		7 29							
					✕ 6 25		7 49							
		Bajna ... 1234			✕ 4 50		+ 7 20							
		Zsámbék ... 1234			✕ 5 25		+ 7 55							
29-6		**Zsámbék** MÁVAUT-iroda ...	✕	3 30	6 30	6 40								
30-2		Szomori elágazás (6) ...		3 34	✕ 6 34	6 44								
31-9		Alsóes puszta bej. út ...		3 37		6 47								
33-0		Mány fasor ...		3 39		6 49								
34-0		Mány felső ...		3 41		6 52								
34-6		Mány posta ...		3 44		6 54								
36-4		Hegyi kastély ...		3 48		6 58								
39-0		Bicske Járási Th. ...		3 54		7 04								
39-9		Bicske Györgyszertár ...		3 57		7 07								
40-8		Bicske Felcsúti útelág. ...		3 59		7 09								
		41-3] **Bicske** v. á. ...		4 03		7 10								
		Bicske ... 1		4 12		7 35		9 36						
		Budapest ... 1		5 03		8 58		10 22						
		Bicske ... 1		4 21		7 56		9 03						
		Tatabánya felső ... 1		4 45		8 20		9 27						
		Tatabánya felső ... 1		3 47		7 03		9 17	9 17	11 59	11 59	11 59		
		Bicske ... 1		4 10		7 33		9 35	9 35	12 22	12 22	12 22		
		Budapest ... 1		3 10		6 45		7 53	7 53	10 55	10 55	10 55		
		Bicske ... 1		4 19		7 52		9 00	9 00	12 21	12 21	12 21		
		41-3] **Bicske** v. á. ...		4 26		8 00		9 40	9 40	12 40	13 55	14 15		
44-5		Olajraktár ...		4 27		8 07		9 47	9 47	12 47	14 02	14 22		
45-7		Felcsúti felső elág. (1) ...		4 29		8 09		9 49	12 49					
49-5		Bodmér bej. út ...		4 37		8 17		9 57	12 57					
52-1		Vértesboglár, Szöv. bolt ...		4 43		8 24		10 04	13 04					
53-6		Móricmajori AG bej. út ...		4 50		8 31		10 11	13 11					
57-7		Csákvár gépállomás ...		4 54		8 35		10 15	13 15					
58-2		Csákvár posta ...		4 55		8 38		10 18	13 18					
59-0		**Csákvár** Dózsa Gy. út ...	✕	4 57		8 40		10 20	+13 20					

Km		16 sz. ÁKÖV Budai főnökség	129	129a	719	217	127	817	123	16	551	68	541	121a	28a	771
0-0		**Csákvár** Dózsa Gy. út ...	✕	4 10	+ 5 20		✕ 6 55		11 15		✕16 25	✕16 35			+18 00	
0-8		Csákvár posta ...		4 13	5 23		6 58		11 19		16 27	16 41			18 03	
1-3		Csákvár gépállomás ...		4 14	5 24		6 59		11 20		16 28	16 42			18 04	
3-4		Móricmajori AG bej. út ...		4 18	5 28		7 03		11 24		16 32	16 46			18 08	
4-9		Vértesboglár Szöv. bolt ...		4 26	5 36		7 12		11 32		16 39	16 55			18 16	
9-5		Bodmér bej. út ...		4 32	5 42		7 17		11 38		16 43	17 00			18 22	
13-3		Felcsúti felső elág. (1) ...		4 39	5 49		7 25		11 45		16 52	17 08			18 29	
14-5		Olajraktár ...		4 42	5 52		7 27	7 13	11 48		16 53	17 10			18 31	
		17-7] **Bicske** v. á. ...		4 49	5 59		7 34	7 20	11 55		16 50	17 02			18 38	
		Bicske ... 1		5 19	6 11			7 35	12 23		17 41	17 41			20 06	
		Budapest ... 1		6 27	7 19			8 58	13 30		18 52	18 52			21 13	
		Bicske ... 1		6 16	6 16		7 56	7 56	12 24		17 31	17 31			18 57	
		Tatabánya felső ... 1		6 48	6 48		8 20	8 20	12 55		17 55	17 55			19 31	
		Tatabánya felső ... 1		5 47	5 55		7 03	7 03			15 42	17 16			17 16	
		Bicske ... 1		6 10	6 08		7 33	7 33			16 05	17 39			17 39	
		Budapest ... 1		3 10	3 10			6 45			16 20	16 20			17 45	
		Bicske ... 1		4 19	4 19			7 52			17 29	17 29			18 54	
		17-7] **Bicske** v. á. ...		4 54	5 10		7 38	8 00			✕12 56				19 00	
18-2		Bicske Felcsúti útelág. ...		4 55	6 11			8 01			17 39	17 43			19 01	
19-1		**Bicske** Györgyszertár ...		4 57	6 13		✕ 7 42	8 03			13 01				19 04	
20-0		Bicske Járási Th. ...		4 59	6 15			8 05			17 44	17 48			19 06	
22-6		Hegyi kastély ...		5 04	6 20			8 10			13 09				19 12	
24-4		Mány posta ...		5 09	6 25			8 17			13 15				19 17	
25-0		Mány felső ...		5 11	6 27			8 20			13 18				19 19	
26-0		Mány fasor ...		5 13	6 29			8 22			13 20				19 21	
27-1		Alsóes puszta bej. út ...		5 15	6 31			8 24			13 22				19 23	
29-8		Szomori elágazás (6) ...		5 19	6 35			8 28			13 26				19 26	
30-4		**Zsámbék** MÁVAUT-iroda ...		5 23	6 39			8 32			✕13 30				✕19 30	
		Zsámbék ... 1234		✕ 6 30	+ 7 50										+ 0 00	
		Bajna ... 1234		✕ 7 05	+ 8 25										+ 0 35	
		Zsámbék ... 1231		6 09	+ 6 50											
		Perbál ... 1231		6 19	+ 7 04											
30-4		**Zsámbék** MÁVAUT-iroda ...		5 30	6 50			8 40			13 35					
59-0		**Budapest** Szena tér ... 1200		✕ 6 25	+ 7 45			9 35			14 30					

F. mh. még: 37·4 km Felsőhegyi elág., 38·6 km Csabdi elág. *el* szombaton és munkaszüneti napokon *p* pénteken és szombaton (kun. nem) közl. *tu* a hét utolsó munkanapján ✕ munkanapokon + munkaszüneti napokon ▼ a hét utolsó munkanapján és munkaszüneti napokon nem közl. ● csatlakozás Tarján felől (l. az 1410 sz. m.)

Declassified in Part - Sanitized Copy Approved for Release @ 50-Yr 2013/08/26 : CIA-RDP81-01043R002400040001-6

Declassified in Part - Sanitized Copy Approved for Release @ 50-Yr 2013/08/26 : CIA-RDP81-01043R002400040001-6

1244 Budapest–Zsámbék–Bicske–Vál–Baracska

Km	16 sz. ÁKÖV Budai főnökség		569	569h	679	240	537	812	874	214b	214	276	266	573	258a	258	269a	571	561
0·0	**Budapest** Széna tér	1230	..	..	..	..	..	..	..	d12 15	↑12 35	..	..	..	..	..	..	..	..
29·6	**Zsámbék** MÁVAUT Iroda		..	..	..	..	..	..	..	13 10	13 30	..	..	..	..	..	..	..	..
	Perbál	⇔🚌1231	..	..	..	..	..	..	..	*12 44*	*12 44*	..	..	..	..	..	..	..	..
	Zsámbék		..	..	..	..	..	..	..	*13 00*	*13 00*	..	..	..	..	..	..	..	..
28·6	**Zsámbék** MÁVAUT Iroda		..	..	..	..	..	..	..	13 15	13 35	..	..	..	..	..	..	..	..
30·2	Szomori elágazás[d] (6)		..	..	..	..	..	..	..	13 19	13 39	..	..	..	..	..	..	..	..
31·9	Alsóra puszta bej. út[x]		..	..	..	..	..	..	..	13 23	13 43	..	..	..	..	..	..	..	..
33·0	Mány fasor		..	..	..	..	..	..	..	13 25	13 45	..	..	..	..	..	..	..	..
34·0	Mány felső		..	..	..	..	..	..	..	13 27	13 47	..	..	..	..	..	..	..	..
34·7	Mány posta		..	..	..	..	..	..	..	13 30	13 50	..	..	..	..	..	..	..	..
36·4	Hegyi kastély		..	..	..	..	..	..	..	13 33	13 53	..	..	..	..	..	..	..	..
37·4	Feldhegyi elág.[x]		..	..	..	..	..	..	..	13 36	13 56	..	..	..	..	..	..	..	..
38·6	Csabdi elág.[x] (2·6)		..	..	..	..	..	..	..	13 38	13 58	..	..	..	..	..	..	..	..
39·0	Bicske Járási Th.		..	..	..	..	..	..	..	13 39	13 59	..	..	..	..	..	..	..	..
39·9	**Bicske** Cyklyasztár		..	..	..	..	..	..	..	13 42	14 02	..	..	..	..	..	..	..	..
40·8	Bicske Felcsúti útelág.[x]		..	..	..	..	..	..	..	13 44	14 04	..	..	..	..	..	..	..	..
	41·3] **Bicske** v. á. ▽		..	..	..	..	..	..	..	13 45	14 05	..	..	..	..	..	..	..	..
	Bicske	🚌1	..	..	..	..	..	..	..	*16 10*	*16 10*	..	..	..	..	..	..	..	..
	Budapest		..	..	..	..	..	..	..	*17 18*	*17 18*	..	..	..	..	..	..	..	..
	Bicske	🚌1	..	..	..	..	..	..	..	*p14 26*	*15 40*	..	..	..	..	..	..	..	..
	Tatabánya felső		..	..	..	..	..	..	..	*p14 50*	*16 04*	..	..	..	..	..	..	..	..
	Tatabánya felső	🚌1	*23 17*	*23 17*	..	..	*7 03*	*9 17*	..	*11 59*	*11 59*	..	..	*17 16*	..	..	..	..	*20 34*
	Bicske		*23 47*	*23 47*	..	..	*7 33*	*9 35*	..	*12 22*	*12 22*	..	..	*17 39*	..	..	..	..	*20 57*
	Budapest	🚌1	↑22 45	d23 00	*1 08*	..	*6 45*	*7 53*	*10 55*	*10 55*	*10 55*	..	..	*16 20*	..	..	..	*17 45*	*19 25*
	Bicske		*v 0 10*	*y 0 24*	*2 30*	..	*7 52*	*9 00*	*12 21*	*12 21*	*12 21*	..	..	*17 29*	..	..	..	*18 54*	*20 33*
44·5	Olajrakodó[x]		0 22	0 35	4 02	..	8 02	9 47	13 17	14 02	14 22	..	..	17 49	..	..	..	19 07	21 09
45·5	Felcsúti első elág.[x]		0 24	0 37	4 04	..	8 04	9 49	13 19	14 04	14 24	..	..	17 51	..	..	..	19 09	21 11
46·2	Felcsút felső[x]		0 26	0 39	4 06	..	8 06	9 51	13 21	14 06	14 26	..	..	17 53	..	..	..	19 11	21 13
46·7	Felcsút iskola		0 28	0 41	4 07	..	8 09	9 53	13 23	14 08	14 28	..	..	17 55	..	..	..	19 13	21 15
47·6	Felcsút alsó[x]		0 30	0 43	4 09	..	8 11	9 55	13 25	14 10	14 30	..	..	17 57	..	..	..	19 15	21 17
48·7	Alcsút-Felcsúti v. á. bej. út		0 32	0 45	4 11	..	8 13	9 57	13 27	14 12	14 32	..	..	17 59	..	..	..	*é.*	21 19
50·8	**Alcsútdoboz** Th.		0 36	0 49	4 15	..	x 8 17	10 01	p13 31	14 16	14 36	..	..	18 03	..	..	..	..	21 23
	Alcsútdoboz	⇔🚌1818	..	..	..	..	x 8 19	..	..	..	..	..	..	..	..	..	..	..	..
	Székesfehérvár		..	..	..	..	x 9 25	..	..	..	..	..	..	..	..	..	..	..	..
	Székesfehérvár	⇔🚌1818	..	..	..	..	..	..	..	*w13 05*	*↑13 25*	..	..	..	..	..	..	..	..
	Alcsútdoboz		..	..	..	..	..	..	..	*w14 14*	*↑14 34*	..	..	..	..	..	..	..	..
50·8	**Alcsútdoboz** Th.		0 37	0 50	4 15	..	..	..	..	14 18	14 38	..	..	18 04	..	..	..	..	21 24
52·3	Alcsútdoboz iskola		0 40	0 53	4 18	..	..	..	..	14 22	14 42	..	..	18 08	..	..	..	..	21 27
53·3	Tabajd Kossuth u. 37.[x]		0 42	0 55	4 20	..	..	..	..	14 24	14 44	..	..	18 10	..	..	..	..	21 29
53·8	Tabajd posta		*v* 0 43	*y* 0 56	x 4 21	..	..	..	..	14 25	14 45	..	..	x18 11	18 35	x19 10	..	..	21 30
54·6	Tabajd alsó[x]		*é.*	*é.*	*é.*	..	..	..	..	14 28	14 48	..	..	*é.*	18 37	19 12	..	..	*é.*
58·4	Vál felső[x]		..	..	..	..	..	..	..	14 35	14 55	..	..	..	18 44	19 19	..	..	..
59·4	Vál Petőfi u.[x]		..	..	..	..	..	..	..	14 37	14 57	..	..	..	18 46	19 21	..	..	..
			260	250						14 38	14 58				18 47	19 22			278
59·9	**Vál** posta		x 3 15	x 4 00	..	..	5 10	..	..	14 40	15 05	..	..	x17 10	..	18 48	19 25	+19 48	..	x 23 30
60·6	Vál alsó[x]		3 17	4 02	..	..	5 12	..	..	14 42	15 07	..	..	17 11	..	18 50	19 27	19 49	..	23 32
63·4	Kajászó Teljhegyűlő[x]		3 25	4 10	..	..	5 20	..	..	14 50	15 15	..	..	17 20	..	18 58	19 35	19 57	..	0 00
65·9	Kajászó Mozi		3 27	4 12	..	..	5 22	..	..	14 52	15 17	d15 33	..	17 21	..	19 00	19 37	19 59	..	0 02
66·4	Kajászó alsó[x]		3 29	4 14	..	..	5 24	..	..	14 54	15 19	15 34	..	17 22	..	19 02	19 39	20 00	..	0 04
69·5	**Baracska** v. mh.		x 3 35	x 4 20	..	..	5 30	..	..	d15 00	↑15 25	d15 40	..	x17 28	..	+19 08	x19 45	+20 06	..	x 0 10
	Baracska		*4 01*	x *4 44*	..	..	x *6 09*	..	*11 39*	..	*15 57*	*15 57*	*15 57*	x18 10	..	*20 21*	*20 21*	*20 21*	..	x *0 40*
	Budapest	⇔🚌30a	*5 10*	x *5 58*	..	..	x *7 26*	..	*12 49*	..	*17 20*	*17 20*	*17 20*	*19 40*	..	*21 43*	*21 43*	*21 43*	..	..
	Baracska		..	x *5 07*	..	..	*6 02*	..	*11 26*	..	d15 16	↑15 55	..	*17 56*	..	*19 25*	↑*20 23*	..	..	x *0 37*
	Székesfehérvár	🚌30a	..	x *6 04*	..	..	*6 58*	..	*12 08*	..	d16 12	↑16 50	..	*18 51*	..	*20 20*	↑*21 19*	..	..	x *1 32*

d szombaton és munkaszüneti napokon
p pénteken és szombaton (ünnepnap nem) közlekedik
r munkaszüneti napokon és munkaszüneti napot követő első munkanapon nem közlekedik
u a hét utolsó munkanapján
w munkaszüneti napokon és munkaszüneti napot követő első munkanapon közlekedik
y munkaszüneti napokon és munkaszüneti napot követő első munkanapon közlekedik
+ munkaszüneti napokon
x munkanapokon közlekedik
↑ a hét utolsó munkanapján és munkaszüneti napokon nem közlekedik

1244 Baracska–Vál–Bicske–Zsámbék–Budapest

Km	16 sz. ÁKÖV Budai főnökség		279	570b	269	570	259	217	217	127	825	534b	534	273	263	578	251	267a	271
	Székesfehérvár	⇔🚌30a	*x 3 40*	..	..	..	*3 02*	x *5 10*	*10 40*	..	..	..	..	..	..	..	*14 58*	..	..	..	*19 22*
	Baracska		*x 3 49*	..	..	..	*4 01*	x *6 09*	*11 39*	..	..	..	..	..	..	..	*15 57*	..	..	..	*20 21*
	Budapest	🚌30a	*x 23 12*	..	*h 0 01*	..	*4 45*	*10 30*	..	..	..	..	..	d14 02	↑14 44	..	*16 38*	*18 12*	↑ *18 55*
	Baracska		*x 0 37*	..	*h 1 16*	..	*6 02*	*11 26*	..	..	..	..	..	d15 16	↑15 55	..	*17 56*	*19 25*	↑ *20 24*
0·0	**Baracska** v. mh.		x 0 45	..	x 3 38	..	x 4 23	6 12	11 42	..	..	..	..	d15 22	16 00	..	..	x18 00	+ 19 27	20 30
3·1	Kajászó alsó[x]		0 52	..	3 44	..	4 29	6 18	11 48	..	..	..	..	15 29	16 07	..	..	18 07	19 33	20 36
3·6	Kajászó Mozi		0 54	..	x 3 45	..	4 30	6 20	11 50	..	..	..	..	d15 30	16 09	..	..	18 09	19 35	20 38
4·1	Kajászó Teljhegyűlő[x]		0 56	..	3 46	..	4 31	6 21	11 51	..	..	..	..	*é.*	16 11	..	..	18 11	19 36	20 40
8·9	Vál alsó[x]		1 04	..	3 54	..	4 39	6 31	12 01	..	..	..	..	..	16 21	..	..	18 21	19 44	20 49
9·6	**Vál** posta		x 1 05	..	x 3 55	..	x 4 40	6 32	12 02	..	..	..	..	..	16 22	..	..	18 22	+ 19 45	20 50
10·1	Vál Petőfi u.[x]		..	..	..	..	..	6 35	12 05	..	..	..	..	..	+16 23	..	..	18 23	..	..
11·1	Vál felső[x]		560	..	..	..	..	6 39	12 09	..	..	..	..	..	16 26	..	..	18 26	578b	568
14·9	Tabajd alsó[x]		..	..	..	..	..	6 46	12 16	..	..	..	..	..	16 33	..	..	18 33	..	..
15·7	Tabajd posta		1 00	..	x 4 25	..	..	6 49	12 19	..	..	..	..	..	+16 35	x18 15	x18 35	..	..	21 35
16·2	Tabajd Kossuth u. 37.[x]		1 01	..	..	..	4 26	6 51	12 21	..	..	..	..	..	*é.*	18 16	*é.*	..	..	21 36
17·2	Alcsútdoboz iskola		1 03	..	..	..	4 28	6 53	12 23	..	..	..	..	..	..	18 18	..	..	..	21 38
18·7	**Alcsútdoboz** Th.		1 06	..	..	..	4 31	6 56	12 26	..	..	..	..	..	..	18 21	..	..	..	21 41
	Alcsútdoboz	⇔🚌1818	..	..	..	..	x 8 19	..	..	..	..	..	..	..	..	..	..	..	..	..
	Székesfehérvár		..	..	..	..	x 9 25	..	..	..	..	..	..	..	..	..	..	..	..	..
	Székesfehérvár	⇔🚌1818	..	..	..	..	..	..	..	..	..	w13 05	↑13 25	..	..	..	..	..	..	..
	Alcsútdoboz		..	..	..	..	..	..	..	..	..	w14 14	↑14 34	..	..	..	..	..	..	..
19·7	**Alcsútdoboz** Th.		1 06	..	..	..	4 32	6 58	12 28	..	p13 35	w14 16	↑14 36	..	..	18 21	..	..	..	21 41
20·8	Alcsút-Felcsúti v. á. bej. út		1 10	..	..	..	4 37	7 02	12 32	..	13 39	..	14 40	..	..	x18 25	..	..	..	21 45
21·9	Felcsút alsó[x]		1 12	x 3 38	..	..	4 39	7 04	12 34	..	13 41	..	14 42	..	..	18 27	..	..	x 19 35	21 47
22·8	Felcsút iskola		1 14	3 38	..	..	4 42	7 07	12 37	..	13 43	..	14 45	..	..	18 29	..	..	19 38	21 50
23·3	Felcsút felső[x]		*é.*	3 40	..	..	4 43	7 09	12 39	..	13 44	..	14 47	..	..	18 30	..	..	19 39	21 51
24·0	Felcsúti első elág.[x]		..	3 42	..	..	4 45	7 11	12 41	..	13 46	..	14 49	..	..	18 32	..	..	19 41	21 53
25·0	Olajrakodó[x]		..	3 44	..	..	4 47	7 13	12 43	11 48	13 48	..	14 51	..	..	18 34	..	..	19 43	21 55
28·2	**Bicske** v. á. ▽		..	x 3 51	..	..	x 4 54	7 20	12 50	p11 55	p13 55	..	14 58	..	..	18 41	..	..	x 19 50	22 02
	Bicske	🚌1	..	*4 12*	..	*5 19*	..	*7 35*	..	*12 23*	*p15 00*	*p15 00*	*16 10*	..	..	*20 06*	..	..	*20 06*	..
	Budapest		..	*5 09*	..	*6 27*	..	*8 58*	..	*13 30*	*p17 10*	*p17 10*	*17 18*	..	..	*21 13*	..	..	*21 13*	..
	Bicske	🚌1	*4 21*	..	*6 16*	..	*7 56*	*15 40*	*12 24*	*p14 26*	*w15 22*	*15 40*	..	..	*18 57*	..	..	*20 23*	..	..
	Tatabánya felső		*4 45*	..	*6 48*	..	*8 20*	*16 04*	*12 59*	*p14 50*	*w15 46*	*16 04*	..	..	*19 21*	..	..	*20 55*	..	..
	Tatabánya felső	🚌1	..	..	..	..	*7 03*	..	*11 59*	..	..	..	..	..	..	..	..	..	..	..
	Bicske		..	..	..	..	*7 33*	..	*12 22*	..	..	..	..	..	..	..	..	..	..	..
	Budapest	🚌1	..	..	..	..	*6 45*	..	*10 55*	..	..	..	..	..	..	..	..	..	..	..
	Bicske		..	..	..	..	*7 52*	..	*12 21*	..	..	..	..	..	..	..	..	..	..	..
28·2	**Bicske** v. á. ▽		..	..	..	..	..	8 00	..	x12 56	14 05	14 42	15 02	..	..	..	..	..	..	..
28·7	Bicske Felcsúti útelág.[x]		..	..	..	..	..	8 01	..	12 57	14 06	14 43	15 03	..	..	..	..	..	..	..
29·6	Bicske Cyklyasztár		..	..	..	..	..	8 03	..	13 01	14 09	w14 45	↑15 05	..	..	..	..	..	..	..
30·5	Bicske Járási Th.		..	..	..	..	..	8 05	..	13 03	*é.*	*é.*	*é.*	..	..	..	..	..	..	..
30·9	Csabdi elág.[x] (2·6)		..	..	..	..	..	8 06	..	13 04	..	..	..	..	..	..	..	..	..	..
32·1	Feldhegyi elág.[x]		..	..	..	..	..	8 08	..	13 06	..	..	..	..	..	..	..	..	..	..
33·1	Hegyi kastély[x]		..	..	..	..	..	8 10	..	13 09	..	..	..	..	..	..	..	..	..	..
34·9	Mány posta		..	..	..	..	..	8 15	..	13 15	..	..	..	..	..	..	..	..	..	..
35·5	Mány felső[x]		..	..	..	..	..	8 20	..	13 18	..	..	..	..	..	..	..	..	..	..
36·5	Mány fasor[x]		..	..	..	..	..	8 22	..	13 20	..	..	..	..	..	..	..	..	..	..
37·6	Alsóra pusztа bej. út[x]		..	..	..	..	..	8 24	..	13 22	..	..	..	..	..	..	..	..	..	..
39·3	Szomori elágazás[d] (6)		..	..	..	..	..	8 28	..	13 26	..	..	..	..	..	..	..	..	..	..
40·9	**Zsámbék** MÁVAUT Iroda		..	..	..	..	..	8 32	..	x13 30	..	..	..	..	..	..	..	..	..	..
	Zsámbék	⇔🚌1231	..	..	..	..	+ *8 40*	*x9 00*	..	*13 51*	..	..	..	..	..	..	..	..	..	..
	Perbál		..	..	..	..	+ *8 55*	*x9 15*	..	*13 49*	..	..	..	..	..	..	..	..	..	..
40·9	**Zsámbék** MÁVAUT Iroda	1230	..	..	..	..	8 40	..	..	13 35	..	..	..	..	..	..	..	..	..	..
69·5	**Budapest** Széna tér		..	..	..	..	9 35	..	..	14 30	x16 10	..	..	..	..	..	..	..	..	..

d szombaton és munkaszüneti napokon
h hétfőn közlekedik
m munkaszüneti napot követő napra haljló éjjel nem közlekedik
p pénteken és szombaton (ünnepnap nem) közlekedik
u a hét utolsó munkanapján
+ munkaszüneti napokon
x munkanapokon közlekedik
↑ a hét utolsó munkanapján és munkaszüneti napokon nem közlekedik

Declassified in Part - Sanitized Copy Approved for Release @ 50-Yr 2013/08/26 : CIA-RDP81-01043R002400040001-6

1248 Budapest–Páty–Biatorbágy–Etyek–Bicske

Km	16 sz. ÁKÖV Budai főnökség		870	860		850	862b	812	862	812a	822	842		854	874	834		
0·0	**Budapest** Széna tér ..	1230	..	..	..	..	..	..	..	..	..	..	..	ut13 05	..	..R14 15	..	..
18·9	**Páty** posta	1230	..	..	..	..	..	..	..	..	..	..	..	13 43	..	14 53	..	..
19·3	Páty Th.[x]		..	..	..	..	..	..	..	..	..	..	..	13 44	..	14 54	..	..
20·4	Páty Torbágyi út 10[x]		..	..	..	..	..	..	..	..	..	..	..	13 46	..	14 56	..	..
21·5	Téglagyár[x]		..	..	..	..	..	..	..	..	..	..	..	13 48	..	14 58	..	..
23·5	Torbágy Th.[x]		..	..	..	..	..	..	..	..	..	..	..	13 50	..	15 00	..	..
24·3	Torbágy Völgyhíd[x]		..	..	..	..	..	..	..	..	..	..	..	13 53	..	15 03	..	..
24·9	0·0 **Torbágy** v. á. bej. út[x]		..	..	..	..	..	..	..	..	..	..	..	13 54	..	15 04	..	..
	0·2 **Torbágy** v. á.		..	..	..	..	..	..	..	..	..	..	..	13 56	..	15 06	..	..
	Torbágy	1	..	..	..	..	..	..	..	..	..	..	..	13 57	..	R15 07	..	..
	Budapest	1						8 06										
	Torbágy	1	..	..	..	..	..	8 58	..	..	..	..	..	R16 25	..	16 35	..	..
	Budapest	1						7 29						wt4 57	..	17 06	..	..
	Torbágy	1	..	..	..	..	..	7 52	..	..	..	..	..	wt5 20	..	17 29	..	..
	Bicske	1	..	..	..	..	..		..	..	..	..	..				..	..
	Bicske	1	..	..	4 12	..	4 20	5 19	6 11	..	..	7 35	..	12 23	..	..	..	..
	Torbágy	1	..	..	4 28	..	4 51	5 45	6 37	..	..	8 06	..	12 48	..	..	..	..
	Budapest	1		3 10				c 6 11	6 45	5 45	7 53	10 55	..	wt1 17	wt1 4 32	14 25	..	..
	Torbágy	1	..	3 56	..	..	..	c 6 47	7 29	7 29	8 37	11 52	..	wt1 4 01	wt1 4 57	15 13	..	..
24·9	0·0 **Torbágy** v. á. bej. út[x]		..	..R 4 15	R 4 41	..	..R 5 31	R 6 25	7 00	7 32	+ 7 32	8 42	11 55	..	14 05	wt15 00	15 17	..	..
26·4	Bia Bicskei út[x]		..	.. 4 16	4 42	..	5 32	6 26	7 01	7 33	7 33	8 43	11 56	..	14 06	15 01	15 18	..	..
26·8	Bia Kálvin tér[x]		..	.. 4 18	4 44	..	5 34	6 28	7 03	7 36	7 36	8 46	11 59	..	14 09	15 04	15 21	..	..
27·2	Bia Sóskúti út[x]		..	.. 4 19	4 45	..	5 35	6 29	7 04	7 38	7 38	8 48	12 00	..	14 10	15 05	15 22	..	..
31·9	**Etyek** alsó[x]		..	.. 4 20	4 46	..	5 36	6 30	7 05	7 39	7 39	8 49	12 01	..	14 12	15 07	15 24	..	..
32·5	**Etyek** Th.		..	.. 4 29	4 55	..	5 45	6 39	7 14	7 48	7 48	8 58	12 10	..	14 22	15 17	15 34	..	..
33·1	Etyek felső[x]		..	..R 4 30	R 4 56	..	..R 5 46	R 6 40	7 17	7 50	7 50	9 00	12 11	..	wt14 23	wt15 18	15 35	..	..
35·1	Botpuszta ételgazdás[x]		..	.. *f.*	*f.*	..	.. *f.*	*f.*	7 19	✕ 7 52	ut 9 02	*d.*	..	*f.*	*f.*	*f.*	..	..
	35·3 Botpuszta laktanya[x]		..	..	..	..	..	..	7 21	*f.*	8 05	*d.*	..	..	..	..	..	..
	35·7 **Új lakótelep**		..	..	..	..	..	..	7 23		8 07		..	..	..	..	..	..
39·7	Háromrőzsa tanya[x]		..	..	..	..	..	..	7 42	..	8 15	..	..	..	..	..	..	..
46·1	**Bicske** Gyógyszertár ..	1810a	..	..	..	..	..	..	7 44	..	8 17	..	..	..	..	..	..	..
47·0	Bicske Felcsúti útelág.[x]	1810a	..	..	..	..	..	..	7 45	..	8 18	..	..	..	..	..	..	..
47·5	**Bicske** v. á. ▽ 1,6		..	..	..	..	..	..										

Km	16 sz. ÁKÖV Budai főnökség		856	716	846	846111		878	87811		838	868		848	84811		848a	848a111	
0·0	**Budapest** Széna tér ..	1230	..	Bia Etyek-i tanítási szünetben nem közl.	g16 15	..	..	..	..	..	..	..	..	..	..	..	..	..	..
18·9	**Páty** posta	1230	..		16 53	..	..	..	..	..	..	..	..	..	..	..	..	..	..
19·3	Páty Th.[x]		..		16 54	..	..	..	..	..	..	..	..	..	..	..	..	..	..
20·4	Páty Torbágyi út 10[x]		..		16 56	..	..	..	..	..	..	..	..	..	..	..	..	..	..
21·5	Téglagyár[x]		..		16 58	..	..	..	..	..	..	..	..	..	..	..	..	..	..
23·5	Torbágy Th.[x]		..		17 00	..	..	..	..	..	..	..	..	..	..	..	..	..	..
24·3	Torbágy Völgyhíd[x]		..	X16 40	17 03	..	..	..	..	..	..	..	..	..	..	..	..	..	..
24·9	0·0 **Torbágy** v. á. bej. út[x]		..	16 41	17 04	..	..	..	..	..	..	..	..	..	..	..	..	..	..
	0·2 **Torbágy** v. á.		..		17 06	..	..	..	..	..	..	..	..	..	..	..	..	..	..
	Torbágy	1	..	..	*18 07*	..	..	..	..	..	..	..	..	..	..	..	..	..	..
	Budapest	1			*18 52*														
	Torbágy	1	..	..	*18 31*	..	..	..	..	..	..	..	..	..	..	..	..	..	..
	Bicske	1			*18 54*														
	Bicske	1	*16 10*	..	*16 10*	..	..	*17 41*	*17 41*	..	..	*20 06*	..	*21 00*	..	..	*21 00*	..	..
	Torbágy	1	*16 55*	..	*16 35*	..	..	*18 07*	*18 07*	..	..	*20 31*	..	*21 25*	..	..	*21 25*	..	..
	Budapest	1	*14 25*	..	*16 20*	*16 20*	..	*17 45*	*17 45*	..	*19 25*	*19 25*	..	↑22 45	↑22 45	..	d23 00	d 23 00	..
	Torbágy	1	*15 13*	..	*17 06*	*17 06*	..	*18 31*	*18 31*	..	*20 10*	*20 10*	..	↑23 41	↑23 41	..	d23 55	d 23 55	..
	0·2 **Torbágy** v. á.		↑16 40		↑17 12	↑17 36	..	✕18 35	18 35	..	20 14	20 34	..	↑23 45	↑23 45	..	d	d 23 59	..
24·9	0·0 **Torbágy** v. á. bej. út[x]		16 41	16 41	17 13	17 37	..		18 36	..	20 15	20 35	..		23 46	..		0 00	..
26·4	Bia Bicskei út[x]		16 44	16 45	17 16	17 40	..		18 39	..	20 18	20 38	..		23 49	..		0 03	..
26·8	Bia Kálvin tér[x]		16 45		17 17	17 41	..		18 41	..	20 19	20 39	..		23 51	..		0 05	..
27·2	Bia Sóskúti út[x]		16 46		17 19	17 42	..		18 43	..	20 21	20 41	..		23 53	..		0 07	..
31·9	**Etyek** alsó[x]		16 56		17 29	17 52	..	18 49	18 52	..	20 31	20 51	..	23 59	0 02	..	0 14	0 17	..
32·5	**Etyek** Th.		17 00		17 30	↑17 53	..	✕18 50	18 53	..	20 32	20 52	..	↑24 00	↑ 0 03	..	d 0 15	d 0 18	..
33·1	Etyek felső[x]				*f.*	*f.*	..	*f.*	*f.*	..	*f.*	*f.*	..	*f.*	*f.*	..	*f.*	*f.*	..
35·1	Botpuszta ételgazdás[x]		17 04				..			..			..			..			..
	35·3 Botpuszta laktanya[x]		↑17 05				..			..			..			..			..
	35·7 **Új lakótelep**		*d.*	16 58			..			..			..			..			..
39·7	Háromrőzsa tanya[x]			17 09			..			..			..			..			..
46·1	**Bicske** Gyógyszertár ..	1810a					..			..			..			..			..
47·0	Bicske Felcsúti útelág.[x]	1810a		✕17 12			..			..			..			..			..
47·5	**Bicske** v. á. ▽ 1,6																		

c csak hétfőn és szombaton (ún. nem közl.) — d a hét utolsó munkanapján és munkaszüneti napokon — g a hét utolsó munkanapja kivételével naponta — ut a hét utolsó munkanapján — + munkaszüneti napokon — ✕ munkanapokon — ↑ a hét utolsó munkanapján és munkaszüneti napokon nem közl. — p pénteken és szombaton

1248 Bicske–Etyek–Biatorbágy–Páty–Budapest

Km	16 sz. ÁKÖV Budai főnökség		879	869	859	85911		837	83711	867b	719	867		847	845		855	
0·0	**Bicske** v. á. ▽ 1,6		..	..	..	..	..	..	..	..	✕ 7 38	..	..	..	..	..	..	..
0·5	Bicske Felcsúti útelág.[x]	1810a	..	..	..	..	..	..	..	..		..	..	..	..	..	..	..
1·4	**Bicske** Gyógyszertár ..		..	..	..	..	..	..	..	..	7 42	..	..	..	..	..	..	..
2·8	Háromrőzsa tanya[x] ..		..	..	..	..	..	..	..	..	7 52	..	..	..	..	..	..	..
	0·0 **Új lakótelep**		..	..	..	..	..	..	..	..	✕ 8 00	..	ut11 07	..	..	..	..	..
	0·4 Botpuszta laktanya[x]		..	..	..	..	..	..	..	..	8 01	..	11 08	..	..	..	..	..
12·4	0·6 Botpuszta ételgazdás[x]		..	..	..	..	..	..	..	..		..		..	..	..	..	..
14·4	Etyek felső[x]		..	..	..	..	..	..	..	..	✕ 8 06	..	ut11 13	..	..	..	..	..
15·0	**Etyek** Th.		..	✕ 3 55	✕ 4 20	5 10	✕ 5 10	..	..	6 00	✕ 6 00	✕ 6 50		8 08	..	11 15	12 15	..
15·6	Etyek alsó[x]		..	3 57	4 22	5 12	5 12	..	..	6 02	6 02	6 52		8 10	..	11 17	12 17	..
20·3	Bia Sóskúti út[x]		..	4 06	4 31	5 21	5 21	..	..	6 11	6 11	7 01		8 19	..	11 26	12 26	..
20·7	Bia Kálvin tér[x]		..	4 07	4 32	5 22	5 22	..	..	6 12	6 12	7 02		8 20	..	11 27	12 27	..
21·1	Bia Bicskei út[x]		..	4 08	4 34	5 24	5 24	..	..	6 14	6 14	7 04	8 06	8 21	..	11 28	12 28	..
22·6	0·0 **Torbágy** v. á. bej. út[x]		..	4 11	4 37	5 27	5 27	..	..	6 17	6 17	7 07	8 09	8 24	..	11 31	12 31	..
	0·2 **Torbágy** v. á.		..	✕ 4 12	✕ 4 38	5 28	✕ 5 28	..	..	6 18	✕ 6 18	✕ 7 08		8 25	..	11 32	12 32	..
	Torbágy	1	..	*4 28*	*4 51*	*5 45*	*5 45*	..	*6 37*	*6 37*	*8 06*	..	..	..	ut12 38	*12 48*	..	..
	Budapest	1	..	*5 03*	*5 42*	*6 27*	*6 27*	..	*7 19*	*7 19*	*8 58*	..	..	..	ut13 01	*13 30*	..	..
	Torbágy	1	..	..	..	..	..	..	*5 19*	..	..	..	..	..	..	..	..	..
	Bicske	1	..	..	..	..	..	..	*5 45*	..	..	..	..	..	..	..	..	..
	Bicske	1	..	..	..	..	..	..	*3 10*	..	..	..	..	..	..	*10 55*	..	..
	Torbágy	1	..	..	..	..	..	..	*3 56*	..	..	..	..	..	..	*11 52*	..	..
	0·2 **Torbágy** v. á.		..	..	..	..	..	..	✕ 6 21	..	..	..	..	..	..	12 35	..	..
22·6	0·0 Torbágy v. á. bej. út[x]		..	..	..	..	..	..	6 22	..	..	..	..	..	..	12 37	..	..
23·0	Torbágy Völgyhíd[x]		..	..	..	..	..	..	6 23	..	..	..	..	..	..	12 38	..	..
24·0	Torbágy Th[x]		..	..	..	..	..	..	6 25	..	..	..	..	..	..	12 40	..	..
26·0	Téglagyár[x]		..	..	..	..	..	..	6 29	..	..	..	..	..	..	12 44	..	..
27·1	Páty Torbágyi út 10[x]		..	..	..	..	..	..	6 31	..	..	..	..	..	..	12 46	..	..
28·2	Páty Th[x]		..	..	..	..	..	..	6 34	..	..	..	..	..	..	12 49	..	..
			..	..	..	..	..	..	6 35	..	..	..	..	..	..	12 50	..	..
28·6	**Páty** posta	1230	..	..	..	..	..	..	6 36	..	..	..	..	..	..	12 51	..	..
47·5	**Budapest** Széna tér..	1230	..	..	..	..	..	..	✕ 7 15	..	..	..	..	..	..	13 30	..	..

Km	16 sz. ÁKÖV Budai főnökség		825	843	873		853	861	86311		871	861		851		841		
0·0	**Bicske** v. á. ▽ 1,6		14 05	..	..	..	..	..	..	..	..	..	..	..	..	..	..	..
0·5	Bicske Felcsúti útelág.[x]	1810a	14 06	..	..	..	..	..	..	..	..	..	..	..	..	..	..	..
1·4	**Bicske** Gyógyszertár ..		14 09	..	..	..	..	..	..	..	..	..	..	..	..	..	..	..
2·8	Háromrőzsa tanya[x] ..		14 19	..	..	..	..	..	..	..	..	..	..	..	..	..	..	..
	0·0 **Új lakótelep**		..	..	..	..	↑17 10	..	..	..	..	..	..	..	..	..	..	..
	0·4 Botpuszta laktanya[x]		..	..	..	..	17 12	..	..	..	..	..	..	..	..	..	..	..
12·4	0·6 Botpuszta ételgazdás[x]		14 28	..	..	..	..	..	..	..	..	..	..	..	..	..	..	..
14·4	Etyek felső[x]		14 32	..	..	..	17 16	..	..	..	..	..	..	..	..	..	..	..
15·0	**Etyek** Th.		14 36	..	ut15 50	16 00	17 18	17 35	↑18 00	..	19 20	19 50	..	20 50	..	21 00	..	..
15·6	Etyek alsó[x]		14 36	..	15 51	16 02	17 19	17 36	18 01	..	19 21	19 51	..	20 51	..	21 01	..	..
20·3	Bia Sóskúti út[x]		14 45	..	16 00	16 11	17 28	17 45	18 10	..	19 40	20 00	..	21 00	..	21 10	..	..
20·7	Bia Kálvin tér[x]		14 46	..	16 01	16 12	17 29	17 46	18 11	..	19 41	20 01	..	21 01	..	21 11	..	..
21·1	Bia Bicskei út[x]		14 48	..	16 02	16 14	17 30	17 47	18 12	..	19 42	20 02	..	21 02	..	21 12	..	..
22·6	0·0 Torbágy v. á. bej. út[x]		14 51	..	16 04	16 17	17 32	17 49	18 14	..	19 44	20 04	..	21 04	..	21 14	..	..
	0·2 **Torbágy** v. á.		14 52	..	ut16 05	16 18	↑17 33	17 50	↑18 15	..	19 45	20 05	..	21 05	..	21 15	..	..
	Torbágy	1	..	..	p16 25	*16 35*	*18 07*	*18 07*	..	..	*20 31*	*20 31*	..	*21 25*	..	*21 35*	..	..
	Budapest	1	..	..	p17 10	*17 18*	*18 52*	*18 52*			*20 33*							
	Torbágy	1	*15 13*	..	..	*17 29*	..	*18 31*	*18 31*	..	*20 33*	..	..	..	..	..	..	..
	Bicske	1						*18 54*	*18 54*									
	Bicske	1	*12 23*	..	..	..	..	..	..	..	..	..	..	..	..	..	..	..
	Torbágy	1	*12 48*	..	..	..	..	..	..	..	..	..	..	..	..	..	..	..
	Budapest	1	*14 25*															
	Torbágy	1	*15 13*	..	..	..	..	..	..	..	..	..	..	..	..	..	..	..
	0·0 **Torbágy** v. á.		✕18 16															
22·6	0·2 Torbágy v. á. bej. út[x]		15 17	..	..	..	..	..	..	..	..	..	..	..	..	..	..	..
23·2	Torbágy Völgyhíd[x]		15 18	..	..	..	..	..	..	..	..	..	..	..	..	..	..	..
24·0	Torbágy Th[x]		15 20	..	..	..	..	..	..	..	..	..	..	..	..	..	..	..
26·0	Téglagyár[x]		15 24	..	..	..	..	..	..	..	..	..	..	..	..	..	..	..
27·1	Páty Torbágyi út 10[x]		15 26	..	..	..	..	..	..	..	..	..	..	..	..	..	..	..
28·2	Páty Th[x]		15 28	..	..	..	..	..	..	..	..	..	..	..	..	..	..	..
			15 30	..	..	..	..	..	..	..	..	..	..	..	..	..	..	..
28·6	**Páty** posta	1230	15 31	..	..	..	..	..	..	..	..	..	..	..	..	..	..	..
47·5	**Budapest** Széna tér..	1230	p16 10	..	..	..	..	..	..	..	..	..	..	..	..	..	..	..

c csak hétfőn és szombaton (ún. nem) közl. — d a hét utolsó munkanapján és munkaszüneti napokon — p pénteken és szombaton (ún. nem) közl. — ut a hét utolsó munkanapján — ✕ munkanapokon — ↑ a hét utolsó munkanapján és munkaszüneti napokon nem közl.

Declassified in Part - Sanitized Copy Approved for Release @ 50-Yr 2013/08/26 : CIA-RDP81-01043R002400040001-6

Declassified in Part - Sanitized Copy Approved for Release @ 50-Yr 2013/08/26 : CIA-RDP81-01043R002400040001-6

1265 Budapest – Diósd – Érd.parkváros

Km	16 sz. ÁKÖV Budai időkészlet	440h	440	46m	450	552b	422b	452m	62	542m	567b	572m	632a	432	442
0·0	**Budapest** Vásárhelyi Pál u. ✱	..	..	✕ 5 29	✕ 5 25	..	6 15	✕ 6 20	..	✕ 6 50	6 50 ✕	6 50 +	7 00	7 15	7 45
8·8	Budapest Budatétény[x]	..	..	5 35	5 40	..	6 30	6 35	..		7 05	7 05	7 15	7 30	8 00
9·4	Budapest Bercsényi telep[x]	..	..	5 36	5 41	..	6 31	6 36	..		7 06	7 06	7 16	7 31	8 01
10·8	Budapest Diósárok[x]	..	..	5 38	5 43	..	6 33	6 38	..		7 09	7 09	7 19	7 33	8 03
11·8	Budapest Lőtér[x]	..	..	5 40	5 45	..	6 35	6 40	..		7 11	7 11	7 21	7 35	8 05
13·2	Diósd felső[x]	..	..	5 42	5 47	..	6 37	6 42	..		7 13	7 13	7 23	7 37	8 07
13·9	**Diósd** Th. bej. út	..	..	5 43	5 48	..	6 39	6 43	..		7 15	7 15	7 25	7 40	8 10
14·6	0·0 | Diósd Csapágygyár bej. út	..	..	5 44	5 50	..	6 41	6 44	..		7 17	7 17	7 26	7 41	8 11
	0·3 | **Diósd** Csapágygyár	..	..	✕ 5 45	..	..	..	✕ 6 45	..	7 12	..	7 18	..	..	..
14·6	0·0 Diósd Csapágygyár bej. út	..	..	..	5 50	..	6 41	..	✕ 7 17	7 15	..	7 20	..	..	..
15·8	Érdliget Sportszálló ✱	..	..	..	5 52	..	6 43	..	7 19 ✕	7 18	7 19	7 23	7 29	7 44	8 14
17·8	Érdi Állami Gazdaság[x]	..	..	..	5 55	..	6 47	..	7 22		7 22	+ 7 26	+ 7 32	7 47	8 17
18·8	**Érd** alsó-felső v. mh.	..	..	✕ 5 58	..	..	6 50	..	✕ 7 25	..	7 25	✕ 7 29	..	7 50	8 20
	Budapest 30a	..	*4 45*	..	..	..	*4 45*	..	..	..	..	..	..	*7 36*	..
	Érd alsó	..	*5 34*	..	..	..	*5 34*	..	..	..	..	..	..	*8 29*	..
	Budapest 40a	..	..	..	..	..	*5 05*	..	..	..	*6 40*	..	..	..	..
	Érd felső	..	..	..	..	..	*5 59*	..	..	..	*7 31*	..	..	..	..
18·8	**Érd** alsó-felső v. mh.	✕ 5 00	✕ 5 38	..	..	6 02	6 52	..	..	..	7 35	..	..	7 55	8 25
21·4	Érd-parkváros Vincellérház[x]	5 05	5 44	..	..	6 06	6 59	..	..	..	7 42	..	..	8 02	8 32
23·8	**Érd-parkváros** MÁVAUT telep	✕ 5 10	✕ 5 50	..	..	6 12	7 05	..	..	..	7 48	..	..	8 08	8 38

Érd-Ófalu ca. 1 perc

Pusztaszentmihály ca. 1 perc

Dunaharaszti ca. 1 perc

Km	16 sz. ÁKÖV Budai időkészlet	462	422	462	542	562	552	532		424b	574m	434	444b	464m	34
0·0	**Budapest** Vásárhelyi Pál u. ✱	8 30	9 00	9 30	10 00	10 30	11 15	11 45	..	✕ 12 00	..	12 15	12 45	✕ 13 15	✕ 13 35
8·8	Budapest Budatétény[x]	8 45	9 15	9 45	10 15	10 45	11 30	12 00	..	12 15	..	12 30	13 00	13 30	13 50
9·4	Budapest Bercsényi telep[x]	8 46	9 16	9 46	10 16	10 46	11 31	12 01	..	12 16	..	12 31	13 01	13 31	13 51
10·8	Budapest Diósárok[x]	8 48	9 18	9 48	10 18	10 48	11 33	12 03	..	✕ 12 18	..	12 33	13 03	13 33	13 53
11·8	Budapest Lőtér[x]	8 50	9 20	9 50	10 20	10 50	11 35	12 05	..	12 20	..	12 35	13 05	13 35	13 55
13·2	Diósd felső[x]	8 52	9 23	9 53	10 23	10 53	11 38	12 08	..	12 22	..	12 38	13 08	13 38	13 58
13·9	**Diósd** Th. bej. út	8 55	9 25	9 55	10 25	10 55	11 40	12 10	..	12 23	..	12 40	13 10	13 40	14 00
14·6	0·0 | Diósd Csapágygyár bej. út	8 56	9 26	9 56	10 26	10 56	11 41	12 11	..	12 24	..	12 41	13 11	13 41	14 01
	0·3 | **Diósd** Csapágygyár	..	..	..	..	..	..	..	..	✕ 12 25	..	..	..	13 42	..
14·6	0·0 Diósd Csapágygyár bej. út	8 56	9 26	9 56	10 26	10 56	11 41	12 11	..	✕ 12 40	..	12 41	13 11	13 46	14 01
15·8	Érdliget Sportszálló ✱	8 59	9 29	9 59	10 29	10 59	11 44	12 14	..	12 44	..	12 44	13 14	13 49	14 04
17·8	Érdi Állami Gazdaság[x]	9 02	9 32	10 02	10 32	11 02	11 47	12 17	..	12 47	..	12 47	13 17	13 52	14 07
18·8	**Érd** alsó-felső v. mh.	9 05	9 35	10 05	10 35	11 05	11 50	12 20	..	✕ 12 50	..	12 50	13 20	✕ 13 55	✕ 14 10
	Budapest 30a	..	*8 40*	..											
	Érd alsó	..	*9 28*	..											
	Budapest 40a	*8 15*	..	..											
	Érd felső	*9 06*	..	..											
18·8	Érd alsó-felső v. mh.	9 10	9 40	10 10	..	11 10	11 55	..	..	..	..	12 55	13 25	..	..
21·4	Érd-parkváros Vincellérház[x]	9 17	9 47	10 17	..	11 17	12 02	..	..	..	..	13 02	13 32	..	..
23·8	**Érd-parkváros** MÁVAUT telep	9 23	9 53	10 23	..	11 23	12 08	..	..	..	..	13 08	13 38	..	..

Érd-Ófalu ca. 1 perc

Pusztaszentmihály ca. 1 perc

Dunaharaszti ca. 1 perc

Km	16 sz. ÁKÖV Budai időkészlet	564	544m	444	454	424	544	554	464	546m		426b	666	436	466b	536
0·0	**Budapest** Vásárhelyi Pál u. ✱	13 45	..	..	14 15	✕ 14 15	..	14 45	✕ 15 00	..	..	✕ 15 25	..	15 45	✕ 15 45	16 00
8·8	Budapest Budatétény[x]	14 00	..	..	14 30	14 30	..	15 00	15 15	..	..	15 40	..	16 00	16 00	16 15
9·4	Budapest Bercsényi telep[x]	14 01	..	..	14 31	14 31	..	15 01	15 16	..	..	15 41	..	16 01	16 01	16 16
10·8	Budapest Diósárok[x]	14 03	..	..	14 33	14 33	..	15 03	15 19	..	..	15 43	..	16 03	16 03	16 18
11·8	Budapest Lőtér[x]	14 05	..	..	14 35	14 35	..	15 05	15 21	..	..	15 45	..	16 05	16 05	16 20
13·2	Diósd felső[x]	14 08	..	..	14 38	14 38	..	15 08	15 23	..	..	15 48	..	16 08	16 08	16 23
13·9	**Diósd** Th. bej. út	14 10	..	..	14 40	14 40	..	15 10	15 25	..	..	15 50	..	16 10	16 10	16 25
14·6	0·0 | Diósd Csapágygyár bej. út	14 11	..	..	14 41	14 41	..	15 11	15 26	..	..	15 51	..	16 11	16 11	16 26
	0·3 | **Diósd** Csapágygyár	..	✕ 14 20	..	14 42	..	✕ 14 50	..	..	✕ 15 20	..	..	✕ 16 10	..	..	..
14·6	0·0 Diósd Csapágygyár bej. út	14 11	14 21	..	..	14 41	14 51	15 11	15 26	15 21	..	15 51	16 11	16 11	16 11	16 26
15·8	Érdliget Sportszálló ✱	14 14	14 24	..	..	14 44	14 54	15 14	15 29	15 24	..	✕ 15 53	16 14	16 14	16 14	16 29
17·8	Érdi Állami Gazdaság[x]	14 17	14 27	..	..	14 47	14 57	15 17	✕ 15 32	15 27	..	..	16 17	16 17	16 17	16 32
18·8	**Érd** alsó-felső v. mh.	14 20	✕ 14 30	..	..	14 50	✕ 15 00	15 20	..	✕ 15 30	..	..	✕ 16 20	16 20	16 20	16 35
	Budapest 30a	..	..	..	..	*14 07*	..	..	..	*15 34*	..	..	..	..	..	..
	Érd alsó	..	..	..	..	*14 49*	..	..	..	*15 24*	..	..	..	..	*15 49*	*15 49*
	Budapest 40a	..	*13 30*	..	..	..	*14 28*	..	..	..	..	..	..	..	*16 36*	*16 36*
	Érd felső	..	*14 20*	..	..	..	*15 18*	..	..	..	..	..	..	..	✕ *16 39*	✕ *16 39*
18·8	Érd alsó-felső v. mh.	..	14 32	..	..	14 55	15 23	..	..	15 39	..	..	..	16 22	16 37	16 37
21·4	Érd-parkváros Vincellérház[x]	..	14 39	..	..	15 02	15 30	..	..	15 39	..	..	..	16 29	16 44	16 44
23·8	**Érd-parkváros** MÁVAUT telep	..	14 45	..	..	✕ 15 08	15 36	..	..	15 45	..	..	..	16 35	✕ 16 50	16 50

Érd-Ófalu ca. 1 perc

Pusztaszentmihály ca. 1 perc

Dunaharaszti ca. 1 perc

1265 Budapest – Diósd – Érd-parkváros

Km	16 sz. ÁKÖV Budai időkészlet	446	426	546	456	556		538b	428b	438b	448b	428a	438a	468h			
0·0	**Budapest** Vásárhelyi Pál u. ✱	16 30	16 50	17 25	17 50	17 50	..	18 25	..	18 45	19 15	+ 19 15	19 45	✝ 20 15	..	..	..
8·8	Budapest Budatétény[x]	16 45	17 05	17 40	18 05	18 05	..	18 40	..	19 00	19 30	19 30	20 00	20 30	..	..	..
9·4	Budapest Bercsényi telep[x]	16 46	17 06	17 41	18 06	18 06	..	18 41	..	19 01	19 31	19 31	20 01	20 31	..	..	..
10·8	Budapest Diósárok[x]	16 48	17 08	17 43	18 08	18 08	..	18 43	..	19 03	19 33	19 33	20 03	20 33	..	..	..
11·8	Budapest Lőtér[x]	16 50	17 10	17 45	18 10	18 10	..	18 45	..	19 05	19 35	19 35	20 05	20 35	..	..	..
13·2	Diósd felső[x]	16 53	17 13	17 48	18 13	18 13	..	18 48	..	19 08	19 38	19 38	20 08	20 38	..	..	..
13·9	**Diósd** Th. bej. út	16 55	17 15	17 50	18 15	18 15	..	18 50	..	19 10	19 40	19 40	20 10	20 40	..	..	..
14·6	0·0 | Diósd Csapágygyár bej. út	16 56	17 16	17 51	18 16	18 16	..	18 51	..	19 11	19 41	19 41	20 11	20 41	..	..	..
	0·3 | **Diósd** Csapágygyár	..	..	..	..	..	..	..	..	..	..	..	..	..	..	..	..
14·6	0·0 Diósd Csapágygyár bej. út	16 56	17 16	17 51	18 16	18 16	..	18 51	..	19 11	19 41	19 41	20 11	20 41	..	..	..
15·8	Érdliget Sportszálló ✱	16 59	17 19	17 54	18 18	18 19	..	18 53	..	19 14	19 44	19 44	20 14	20 44	..	..	..
17·8	Érdi Állami Gazdaság[x]	17 02	17 22	17 57	..	18 22	..	..	..	19 17	19 47	19 47	20 17	20 47	..	..	..
18·8	**Érd** alsó-felső v. mh.	17 05	17 25	18 00	..	18 25	..	..	..	19 20	19 50	+ 19 50	20 20	✝ 20 50	..	..	..
	Budapest 30a	..	*16 38*	..	..	..	..	..	*18 12*	..	✝ *18 55*	..	..	..	..	..	..
	Érd alsó	..	*17 29*	..	..	..	..	..	*18 57*	..	✝ *19 50*	..	..	..	..	..	..
	Budapest 40a	*16 24*	..	..	✕ *17 40*	..	..	..	..	..	*19 03*	..	..	..	..	..	..
	Érd felső	*17 15*	..	..	✕ *18 30*	..	..	..	..	..	*19 53*	..	..	..	..	..	..
18·8	**Érd** alsó-felső v. mh.	17 20	17 32	..	..	18 33	..	..	..	19 02	19 23	19 58	..	20 23	..	..	..
21·4	Érd-parkváros Vincellérház[x]	17 27	17 39	..	..	18 40	..	..	..	19 09	19 29	20 05	..	20 29	..	..	..
23·8	**Érd-parkváros** MÁVAUT telep	17 33	17 45	..	..	18 46	..	..	..	19 15	19 35	20 11	..	20 35	..	..	..

Érd-Ófalu ca. 1 perc

Pusztaszentmihály ca. 1 perc

Dunaharaszti ca. 1 perc

Km	16 sz. ÁKÖV Budai időkészlet		558	438		548a	548	468	458	578	538		428a	428	448		
0·0	**Budapest** Vásárhelyi Pál u. ✱	..	20 45	..	..	+ 21 15	✕ 21 15	..	..	22 00	22 30	..	..	23 15	0 15	..	..
8·8	Budapest Budatétény[x]	..	21 00	..	..	21 30	21 30	..	..	22 15	22 45	..	..	23 30	0 30	..	..
9·4	Budapest Bercsényi telep[x]	..	21 01	..	..	21 31	21 31	..	..	22 16	22 46	..	..	23 31	0 31	..	..
10·8	Budapest Diósárok[x]	..	21 03	..	..	21 33	21 33	..	..	22 18	22 48	..	..	23 33	0 33	..	..
11·8	Budapest Lőtér[x]	..	21 05	..	..	21 35	21 35	..	..	22 20	22 50	..	..	23 35	0 35	..	..
13·2	Diósd felső[x]	..	21 08	..	..	21 38	21 38	..	..	22 23	22 53	..	..	23 38	0 38	..	..
13·9	**Diósd** Th. bej. út	..	21 10	..	..	21 40	21 40	..	..	22 25	22 55	..	..	23 40	0 40	..	..
14·6	0·0 | Diósd Csapágygyár bej. út	..	21 11	..	..	21 41	21 41	..	..	22 26	22 56	..	..	23 41	0 41	..	..
	0·3 | **Diósd** Csapágygyár	..	..	..	..	..	21 45	..	✕ 22 20	..	..	..	..	..	..	..	..
14·6	0·0 Diósd Csapágygyár bej. út	..	21 11	..	..	21 41	21 46	..	✕ 22 21	22 26	22 56	..	..	23 41	0 41	..	..
15·8	Érdliget Sportszálló ✱	..	21 14	..	..	21 44	21 49	..	✕ 22 24	22 29	22 59	..	..	23 44	0 44	..	..
17·8	Érdi Állami Gazdaság[x]	..	21 17	..	..	21 47	21 52	..	✕ 22 27	23 32	23 02	..	..	23 47	0 47	..	..
18·8	**Érd** alsó-felső v. mh.	..	21 20	..	..	+ 21 50	✕ 21 55	..	✕ 22 30	22 35	23 05	..	..	23 50	0 50	..	..
	Budapest 30a	..	..	*20 22*	..	..	..	..	..	..	..	..	..	✕ *23 12*	✕ *0 01*	..	..
	Érd alsó	..	..	*21 17*	..	..	..	..	..	..	..	..	..	*23 59*	*0 49*	..	..
	Budapest 40a	..	*20 28*	..	..	..	..	..	..	..	..	..	..	*22 58*	*23 52*	..	..
	Érd felső	..	*21 19*	..	..	..	..	..	..	..	..	..	..	*23 52*	*23 52*	..	..
18·8	Érd alsó-felső v. mh.	..	21 25	..	..	✕ 21 58	22 38	..	..	..	..	..	..	+ 23 57	✕ 0 02	0 52	..
21·4	Érd-parkváros Vincellérház[x]	..	21 32	..	..	22 04	22 44	..	..	..	..	..	..	0 04	0 09	0 59	..
23·8	**Érd-parkváros** MÁVAUT telep	..	21 38	..	..	✕ 22 10	22 50	..	..	..	..	..	..	+ 0 10	✕ 0 15	1 05	..

Érd-Ófalu ca. 1 perc

Pusztaszentmihály ca. 1 perc

Dunaharaszti ca. 1 perc

Km	M.-idő	Megállóhelyek
0·0	—	**Budapest** Vásárhelyi Pál u.
1·1	2 p	Bp. Ulászló u.[x]
1·6	1 p	Bp. Darázi u.[x]
3·4	3 p	Bp. Sasadi út[x]
5·0	2 p	Bp. Keserűvízforrás[x]
6·7	1 p	Bp. Régi vám[x]
8·0	5 p	Bp. Antalházak[x]
8·6	1 p	Bp. Budatétényi[x]
9·4	1 p	Bp. Bercsényi telep[x]
10·8	2 p	Bp. Diósárok[x]
11·8	2 p	Bp. Lőtér[x]
13·2	2 p	Diósd felső[x]
13·9	1 p	**Diósd** Th. bej. út
14·6	1 p	Diósd Csapágygyár bej. út[x]

Km	M.-idő	Megállóhelyek
		14·9 | 1 p | Diósd Csapágygyár
15·8	2 p	Érdliget Sportszálló
16·8	2 p	Érdliget Sárvíz u.[x]
17·8	2 p	Érdi Állami Gazdaság[x]
18·6	1 p	Érd-parkvárosi elág.[x]
18·8	1 p	**Érd** alsó-felső v. mh.
19·6	2 p	Érd Egészségház[x]
20·3	2 p	Érd Postatelep[x]
21·1	2 p	Érd Tárnoki út[x]
21·4	1 p	Érd-parkv. Vincellérház[x]
22·0	1 p	Érd-parkv. Fácános[x]
22·8	2 p	Érd-parkv. Tornyos-villa[x]
23·3	1 p	Érd-parkv. Rekettye u.[x]
23·8	1 p	**Érd-parkv.** Mávaut telep

d a hét utolsó munkanapján és munkaszüneti napokon közlekedik
h munkaszüneti napot követő napra hajló éjjel közlekedik
u a hét utolsó munkanapján közlekedik
✕ munkanapokon közlekedik
✝ a hét utolsó munkanapján és munkaszüneti napokon nem közlekedik
\+ munkaszüneti napokon közlekedik,

✱ Közlekedik még Budapest–Érdliget között

	30	32	42	52	44	54	36	46	38	48
Budapest Vásárhelyi Pál u.	*d* ✕ 5 45	7 05	8 25	9 45	13 00	14 20	15 40	17 00	18 20	19 40
Érdliget Sportszálló	*d* ✕ 6 15	7 35	8 55	10 15	13 30	14 50	16 10	17 30	18 50	20 10

Declassified in Part - Sanitized Copy Approved for Release @ 50-Yr 2013/08/26 : CIA-RDP81-01043R002400040001-6

Declassified in Part - Sanitized Copy Approved for Release @ 50-Yr 2013/08/26 : CIA-RDP81-01043R002400040001-6

1265 Érd-parkváros–Diósd–Budapest

Km	*16 sz. AKÖV Budai főnöksége*	469b	429	459	449o	479	569	449	579			469	549	437b	447b	457b			
								Sokszínű l. az 1267 sz. menetr.					Pusztaszentmihályi út						
0·0	**Érd-parkváros** MÁVAUT telep *f.*	✕ 4 00	4 05	4 35	✕ 4 45	4 58	✕ 5 17	..	..	..	..	..	..	..	5 57	..	..	..	..
2·4	Érd-parkváros Vincellérház[x] ..... *é.*	4 06	4 11	4 41	4 51	5 04	5 23	..	..	..	..	..	..	..	6 03	..	..	..	..
5·0	**Érd** alsó-felső v. mh. ▽ ..... *é.*	4 12	4 18	4 46	✕ 4 58	5 11	✕ 5 30	..	..	..	..	..	..	..	6 10	..	..	..	..
	Érd felső ..... *f.*	*4 31*	*4 31*	..	..	✕ *5 26*	..	..	..	..	..	..	..	..	*6 25*	..	..	..	..
	Budapest ..... 40a *é.*	*5 17*	*5 17*	..	..	✕ *6 17*	✕ *6 38*	..	..	..	..	..	..	..	*7 16*	..	..	..	..
	Érd alsó ..... *f.*	*4 28*	*4 28*	✕ *5 11*	✕ *5 11*	..	..	..	..	..	..	..	..	..	..	✕ *6 40*	..	..	..
	Budapest ..... 30a *é.*	*5 10*	*5 10*	✕ *5 59*	✕ *5 58*	..	..	..	..	..	..	..	..	..	..	✕ *7 26*	..	..	..
5·0	**Érd** alsó-felső v. mh. ▽ ..... *f.*	4 15	4 25	4 50	..	5 15	5 25	↳	✕ 5 35	..	..	6 00	6 10	..	6 15	..	..	..	..
6·0	Érdi Állami Gazdaság[x]	4 17	4 27	4 52	..	5 17	5 27	..	5 37	..	..	6 02	6 12	..	6 17	..	..	..	..
8·0	Érdliget Sportszálló✱	4 21	4 31	4 56	..	5 21	5 31	..	5 41	..	..	6 06	6 16	..	6 21	..	..	..	..
9·2	0·0 Diósd Csapágygyár bej. út[x] ▽	4 23	4 33	4 58	..	5 23	5 33	..	5 43	..	..	6 08	6 18	..	6 23	..	..	..	..
	f.								5 44										
	0·3 **Diósd** Csapágygyár ..... *f.*								5 47	..	..					✕ 6 47	..	..	..
9·2	0·0 Diósd Csapágygyár bej. út ▽	4 23	4 33	4 58	..	5 23	5 33	..	5 46	..	✕ 5 57	5 58	6 08	6 18	6 23	6 48	..	..	..
9·9	**Diósd** Th. bej. út	4 23	4 35	5 00	..	5 25	5 35	..	5 50	..	6 00	6 10	6 20	6 25	6 50	..	..	..	..
10·6	Diósd felső[x]	4 27	4 37	5 02	..	5 27	5 37	..	5 52	..	6 02	6 12	6 22	6 27	6 52	..	..	..	..
12·0	Budapest Lőtér[x]	4 30	4 40	5 05	..	5 30	5 40	..	5 55	..	6 05	6 15	6 25	6 30	6 55	..	..	..	..
13·0	Budapest Diósárok[x]	4 32	4 42	5 07	..	5 32	5 42	..	5 57	..	6 07	6 17	6 27	6 32	6 57	..	..	..	..
14·4	Budapest Bercsényi telep[x]	4 34	4 44	5 09	..	5 34	5 44	..	5 59	..	6 09	6 19	6 29	6 34	6 59	..	..	..	..
15·0	**Budapest** Budatétény[x] ..... ▽	4 35	4 45	5 10	..	5 35	5 45	..	6 00	..	6 10	6 20	6 30	6 35	7 00	..	..	..	..
23·5	**Budapest** Vásárhelyi Pál u.✱ *é.*	✕ 4 50	5 00	5 25	..	5 50	6 00	..	✕ 6 15	..	✕ 6 25	6 35	✕ 6 45	6 50	✕ 7 15	..	..	..	..

Km	*16 sz. AKÖV Budai főnöksége*	557	557a	537	67	547b	427b		567b	437	447	457	427	467	567				
				Sokszínű l. az 1268 sz. menetr.	Érd-Ófalu bej. út														
0·0	**Érd-parkváros** MÁVAUT telep *f.*	✕ 6 17	+ 6 25		..	7 10	..		7 55	8 35	9 05	9 45	10 25	11 15	11 40	..	..	..	..
2·4	Érd-parkváros Vincellérház[x] ..... *é.*	6 23	6 30		..	7 16	..		8 01	8 41	9 11	9 51	10 31	11 21	11 46	..	..	..	..
5·0	**Érd** alsó-felső v. mh. ▽ ..... *é.*	6 30	6 36		..	7 23	..		8 08	8 48	9 18	9 58	10 38	11 28	11 53	..	..	..	..
	Érd felső ..... *f.*	✕ *7 01*	..		..	..	..		..	..	*9 35*	..	..	..	*12 13*	..	..	..	..
	Budapest ..... 40a *é.*	✕ *7 47*									*10 20*				*12 59*				
	Érd alsó ..... *f.*	✕ *6 40*	..		..	..	..		..	*9 04*	..	..	..	*12 07*	*12 07*	..	..	..	..
	Budapest ..... 30a *é.*	✕ *7 26*								*9 49*				*12 49*	*12 49*				
5·0	**Érd** alsó-felső v. mh. ▽ ..... *f.*	6 34	6 40	6 50	✕ 7 05	..	7 30	..	8 10	8 50	9 20	10 00	10 40	11 30	12 00	..	..	..	..
6·0	Érdi Állami Gazdaság[x]	6 36	6 42	6 52	7 07	..	7 32	..	8 12	8 52	9 22	10 02	10 42	11 32	12 02	..	..	..	..
8·0	Érdliget Sportszálló✱	6 41	6 46	6 56	7 12	✕ 7 26	7 36	..	8 16	8 56	9 26	10 06	10 46	11 36	12 06	..	..	..	..
9·2	0·0 Diósd Csapágygyár bej. út[x] ▽	6 43	6 48	6 58	7 14	7 28	7 38	..	8 18	8 58	9 28	10 08	10 48	11 38	12 08	..	..	..	..
	f.	6 44			✕ 7 15														
	0·3 **Diósd** Csapágygyár ..... *f.*	6 47																	
9·2	0·0 Diósd Csapágygyár bej. út ▽	6 48	6 48	6 58	..	7 28	7 38	..	8 18	8 58	9 28	10 08	10 48	11 38	12 08	..	..	..	..
9·9	**Diósd** Th. bej. út	6 50	6 50	7 00	..	7 30	7 40	..	8 20	9 00	9 30	10 10	10 50	11 40	12 10	..	..	..	..
10·6	Diósd felső[x]	6 52	6 52	7 02	..	7 32	7 42	..	8 22	9 02	9 32	10 12	10 52	11 42	12 12	..	..	..	..
12·0	Budapest Lőtér[x]	6 55	6 55	7 05	..	7 35	7 45	..	8 25	9 05	9 35	10 15	10 55	11 45	12 15	..	..	..	..
13·0	Budapest Diósárok[x]	6 57	6 57	7 07	..	7 37	7 47	..	8 27	9 07	9 37	10 17	10 57	11 47	12 17	..	..	..	..
14·4	Budapest Bercsényi telep[x]	6 59	6 59	7 09	..	7 39	7 49	..	8 29	9 09	9 39	10 19	10 59	11 49	12 19	..	..	..	..
15·0	**Budapest** Budatétény[x] ..... ▽	7 00	7 00	7 10	..	7 40	7 50	..	8 30	9 10	9 40	10 20	11 00	11 50	12 20	..	..	..	..
23·5	**Budapest** Vásárhelyi Pál u.✱ *é.*	✕ 7 15	+ 7 15	7 25	..	✕ 7 55	8 05	..	8 45	9 25	9 55	10 35	11 15	12 05	12 35	..	..	..	..

Km	*16 sz. AKÖV Budai főnöksége*	575b	425	35	535	555		545b	435		445b	465	545	455	543b				
0·0	**Érd-parkváros** MÁVAUT telep *f.*	..	..	..	..	12 40	..	..	13 20	..	13 45	..	..	..	..	..	..	..	..
2·4	Érd-parkváros Vincellérház[x]	..	..	..	..	12 46	..	..	13 26	..	13 51	..	..	..	..	..	..	..	..
5·0	**Érd** alsó-felső v. mh. ▽	..	..	..	..	12 53	..	..	13 32	..	13 57	..	..	..	..	..	..	..	..
	Érd felső ..... *f.*	..	..	..	..	..	..	..	..	..	..	..	..	..	..	..	..	..	..
	Budapest ..... 40a *é.*																		
	Érd alsó ..... *f.*	..	..	..	..	..	..	..	..	..	..	..	..	..	..	..	..	..	..
	Budapest ..... 30a *é.*																		
5·0	**Érd** alsó-felső v. mh. ▽ ..... *f.*	sz 12 10	..	sz 12 15	12 30	13 00	..	✕ 13 35	13 40	..	↳	✕ 14 10	✕ 14 35	..	✕ 15 05	..	..	..	..
6·0	Érdi Állami Gazdaság[x]	12 12	..	12 17	12 32	13 02	..	13 37	13 42	..	..	14 12	14 37	..	15 07	..	..	..	..
8·0	Érdliget Sportszálló✱	12 15	..	12 20	12 36	13 06	..	13 42	13 46	..	..	14 16	14 40	..	15 10	..	..	..	..
9·2	0·0 Diósd Csapágygyár bej. út ▽	12 17	..	12 22	12 38	13 08	..	13 44	13 48	..	..	14 18	14 42	..	15 12	..	..	..	..
	f.	sz 12 18		sz 12 23				✕ 13 45				14 19	✕ 14 43		✕ 15 13				
	0·3 **Diósd** Csapágygyár ..... *f.*	..	sz 12 40	12 40								14 22	↳		14 52	..	..	..	..
9·2	0·0 Diósd Csapágygyár bej. út ▽	..			12 38	13 08	..	..	13 48	..	..	14 23			14 53	..	..	..	..
9·9	**Diósd** Th. bej. út	..			12 40	13 10	..	..	13 50	..	..	14 25			14 55	..	..	..	..
10·6	Diósd felső[x]	..			12 42	13 12	..	..	13 52	..	..	14 27			14 57	..	..	..	..
12·0	Budapest Lőtér[x]	..		12 45	12 45	13 15	..	..	13 55	..	..	14 30			15 00	..	..	..	..
13·0	Budapest Diósárok[x]	..		12 47	12 47	13 17	..	..	13 57	..	..	14 32			15 02	..	..	..	..
14·4	Budapest Bercsényi telep[x]	..		12 49	12 49	13 19	..	..	13 59	..	..	14 34			15 04	..	..	..	..
15·0	**Budapest** Budatétény[x] ..... ▽	..		12 50	12 50	13 20	..	..	14 00	..	..	14 35			15 05	..	..	..	..
23·5	**Budapest** Vásárhelyi Pál u.✱ *é.*	..	sz 13 02	sz 13 05	13 05	13 35	..	..	14 15	..	..	✕ 14 50			15 20	..	..	..	..

1265 Érd-parkváros–Diósd–Budapest

Km	*16 sz. AKÖV Budai főnöksége*	445	445a	425b	355a	73	423	535	543			433	463	553	413				
0·0	**Érd-parkváros** MÁVAUT telep *f.*	✕ 14 50	+ 14 50	✕ 15 10	+ 15 40	..	..	✕ 15 40	15 50	..	..	16 45	✕ 16 55	17 15	17 45	..	..	..	..
2·4	Érd-parkváros Vincellérház[x]	14 56	14 56	15 15	15 46	..	..	15 46	15 56	..	..	16 51	17 00	17 21	17 51	..	..	..	..
5·0	**Érd** alsó-felső v. mh. ▽ ..... *é.*	15 03	15 03	15 21	15 53	..	..	15 53	16 03	..	..	16 57	17 06	17 27	17 57	..	..	..	..
	Érd felső ..... *f.*	..	..	..	*16 21*	..	..	*16 21*	*16 31*	..	..	..	..	*17 54*	..	..	..	..	..
	Budapest ..... 40a *é.*	..	..	..	*17 14*	..	..	*17 14*	*17 14*	..	..	..	..	*18 41*	..	..	..	..	..
	Érd alsó ..... *f.*	..	..	..	*16 25*	..	..	*16 25*	*16 25*	..	..	..	..	..	..	..	..	..	..
	Budapest ..... 30a *é.*	..	..	..	*17 20*	..	..	*17 20*	*17 20*	..	..	..	..	..	..	..	..	..	..
5·0	**Érd** alsó-felső v. mh. ▽ ..... *f.*	15 10	15 15	15 30	15 58	↑ 15 58	..	..	16 10	..	..	17 00	..	17 30	18 00	..	..	..	..
6·0	Érdi Állami Gazdaság[x]	15 12	15 17	15 32	15 57	16 00	..	..	16 12	..	..	17 02	..	17 32	18 02	..	..	..	..
8·0	Érdliget Sportszálló✱	15 16	15 21	15 36	16 01	16 03	↑ 15 55	..	16 04	..	..	17 06	..	17 36	18 06	..	..	..	..
9·2	0·0 Diósd Csapágygyár bej. út[x] ▽	15 18	15 23	15 38	16 03	16 05	15 57	..	16 06	..	..	17 08	..	17 38	18 08	..	..	..	..
	f.	15 19					↑ 16 06	..	15 58	..	..		..			..	..	..	..
	0·3 **Diósd** Csapágygyár ..... *f.*	15 22						..	16 07	..	..		..			..	..	..	..
9·2	0·0 Diósd Csapágygyár bej. út ▽	15 23	15 23	15 38	16 03	..	..	..	16 10	16 12	..	17 08	..	17 38	18 08	..	..	..	..
9·9	**Diósd** Th. bej. út	15 25	15 25	15 40	16 05	..	..	..	16 13	16 18	..	17 10	..	17 40	18 10	..	..	..	..
10·6	Diósd felső[x]	15 27	15 27	15 42	16 07	..	..	..	16 15	16 20	..	17 12	..	17 42	18 12	..	..	..	..
12·0	Budapest Lőtér[x]	15 30	15 30	15 45	16 10	..	..	..	16 18	16 23	..	17 15	..	17 45	18 15	..	..	..	..
13·0	Budapest Diósárok[x]	15 32	15 32	15 47	16 12	..	16 17	..	16 20	16 25	..	17 17	..	17 47	18 17	..	..	..	..
14·4	Budapest Bercsényi telep[x]	15 34	15 34	15 49	16 14	..	16 19	..	16 22	16 27	..	17 19	..	17 49	18 19	..	..	..	..
15·0	**Budapest** Budatétény[x] ..... ▽	15 35	15 35	15 50	16 15	..	16 20	..	16 24	16 29	..	17 20	..	17 50	18 20	..	..	..	..
23·5	**Budapest** Vásárhelyi Pál u.✱ *é.*	15 50	+ 15 50	sz 16 05	+ 16 30	..	↑ 16 35	✕ 16 40	16 45	..	..	17 35	..	18 05	18 35	..	..	..	..

Km	*16 sz. AKÖV Budai főnöksége*	451b	421b	461	531b	551	421	541		431	631a	571	451	441	441a				
											Diósd, Csapágygyár								
0·0	**Érd-parkváros** MÁVAUT telep *f.*	..	18 10	..	..	18 55	19 20	..	..	20 10	..	..	21 20	✕ 21 50	+ 21 50	..	..	..	..
2·4	Érd-parkváros Vincellérház[x]	..	18 16	..	..	19 01	19 26	..	..	20 16	..	..	21 26	21 56	21 56	..	..	..	..
5·0	**Érd** alsó-felső v. mh. ▽ ..... *é.*	..	18 22	..	..	19 07	19 33	..	..	20 22	..	..	21 32	22 02	22 02	..	..	..	..
	Érd felső ..... *f.*	..	..	..	..	*19 48*	*19 48*	..	..	*20 41*	..	..	..	..	..	..	..	..	..
	Budapest ..... 40a *é.*					*20 34*	*20 34*			*21 32*									
	Érd alsó ..... *f.*	..	*18 58*	..	..	..	..	..	..	*20 49*	..	..	..	..	..	..	..	..	..
	Budapest ..... 30a *é.*		*19 40*							*21 49*									
5·0	**Érd** alsó-felső v. mh. ▽ ..... *f.*	..	+ 18 30	18 30	..	19 10	19 40	20 10	..	..	..	21 00	✕ 21 35	22 06	22 10	..	..	..	..
6·0	Érdi Állami Gazdaság[x]	..	18 32	18 32	..	19 12	19 42	20 12	..	+ 20 32	..	21 02	21 37	22 08	22 12	..	..	..	..
8·0	Érdliget Sportszálló✱	18 26	18 36	18 36	19 01	19 16	19 46	20 16	..	20 36	..	21 06	21 42	22 12	22 16	..	..	..	..
9·2	0·0 Diósd Csapágygyár bej. út ▽	18 28	18 38	18 38	19 03	19 18	19 48	20 18	..	20 38	..	21 08	21 44	22 14	22 18	..	..	..	..
	f.												✕ 21 45	22 15					
	0·3 **Diósd** Csapágygyár ..... *f.*													22 20					
9·2	0·0 Diósd Csapágygyár bej. út ▽	18 28	18 38	18 38	19 03	19 18	19 48	20 18	..	20 38	..	21 08	..	..	22 18	..	..	..	..
9·9	**Diósd** Th. bej. út	18 30	18 40	18 40	19 05	19 20	19 50	20 20	..	✕ 20 40	..	21 10	..	22 22	22 20	..	..	..	..
10·6	Diósd felső[x]	18 32	18 42	18 42	19 07	19 22	19 52	20 22	..	20 42	..	21 12	..	22 24	22 22	..	..	..	..
12·0	Budapest Lőtér[x]	18 35	18 45	18 45	19 10	19 25	19 55	20 25	..	20 45	..	21 15	..	22 26	22 25	..	..	..	..
13·0	Budapest Diósárok[x]	18 37	18 47	18 47	19 12	19 27	19 57	20 27	..	20 47	..	21 17	..	22 28	22 27	..	..	..	..
14·4	Budapest Bercsényi telep[x]	18 39	18 49	18 49	19 14	19 29	19 59	20 29	..	20 49	..	21 19	..	22 30	22 29	..	..	..	..
15·0	**Budapest** Budatétény[x] ..... ▽	18 40	18 50	18 50	19 15	19 30	20 00	20 30	..	20 50	..	21 20	..	22 31	22 30	..	..	..	..
23·5	**Budapest** Vásárhelyi Pál u.✱ *é.*	18 55	+ 19 05	19 05	19 30	19 45	20 15	20 45	..	+ 21 05	..	21 35	..	✕ 22 45	+ 22 45	..	..	..	..

Km	M.-idő	Megállóhelyek
0·0	—	**Érd-parkv. MÁVAUT-telep**
0·5	1 p	Érd-parkv. Rekettye u.[x]
1·0	1 p	Érd-parkv. Tornyos-villa[x]
1·8	2 p	Érd-parkv. Pacinov[x]
2·4	1 p	Érd-parkv. Vincellérház[x]
2·7	1 p	Érd Tárnoki út[x]
3·5	2 p	Érd Postástelep[x]
4·2	2 p	Érd Erzsébetliget[x]
5·0	2 p	Érd alsó-felső v. mh.
5·2	1 p	Érd-parkvárosi elág.[x]
6·0	1 p	Érdi Állami Gazdaság[x]
7·0	2 p	Érdliget Sárvíz u.[x]
8·0	2 p	Érdliget Sportszálló
9·2	2 p	Diósd Csapágygyár bej. út
	9·5	1 p Diósd Csapágygyár

Km	M.-idő	Megállóhelyek
9·9	1 p	**Diósd** Th. bej. út
10·6	1 p	Diósd felső[x]
12·0	2 p	Bp. Lőtér[x]
13·0	2 p	Bp. Diósárok[x]
14·4	2 p	Bp. Bercsényi telep[x]
15·0	1 p	Bp. Budatétény[x]
15·8	1 p	Bp. Antallnáz[x]
16·1	5 p	Bp. Régi vám[x]
18·8	1 p	Bp. Keserűvízforrás[x]
20·4	2 p	Bp. Sasadi út[x]
22·2	3 p	Bp. Dardai út[x]
22·7	1 p	Bp. Ulászló u.[x]
23·5	2 p	**Bp.** Vásárhelyi Pál u.

sz a hét utolsó munkanapján közlekedik
✕ munkanapokon közlekedik
↑ a hét utolsó munkanapján és munkaszüneti napokon nem közlekedik
\+ munkaszüneti napokon közlekedik

✱ **Közlekedik még Érdliget–Budapest között:**

	39	27	37	47	57	45	55	33	43	31
Érdliget Sportszálló *f.*	✕ 5 00	6 20	7 40	9 00	10 20	13 35	14 55	16 15	17 35	18 55
Budapest Vásárhelyi Pál u. *é.*	✕ 5 30	6 50	8 10	9 30	10 50	14 05	15 15	16 45	18 05	19 25

Declassified in Part - Sanitized Copy Approved for Release @ 50-Yr 2013/08/26 : CIA-RDP81-01043R002400040001-6

Declassified in Part - Sanitized Copy Approved for Release @ 50-Yr 2013/08/26 : CIA-RDP81-01043R002400040001-6

1267 [Budapest]—Érd—Sóskút—Pusztazámor

| Km | | |

Declassified in Part - Sanitized Copy Approved for Release @ 50-Yr 2013/08/26 : CIA-RDP81-01043R002400040001-6

1269 Érd-parkváros—Törökbálint

Km	*16 sz. AKÖV Budai térképe*	779	769	777		767		757	775		765	773	763	771	461a	751	
0·0	**Érd-parkváros** MÁVAUT [1269]	✕ 4 25	✕ 5 15	6 10	..	7 45	..	10 45	12 20	..	*u* 14 25	16 50	17 40	19 40	— 20 50	22 55	..
1·0	Érd-parkváros Fokmitsár u.[1]	4 28	5 19	6 13	..	7 48	..	10 48	12 23	..	14 27	16 03	17 43	19 43	20 53	22 58	..
1·6	Érd-parkváros Alsó Erdősor u.[1]	4 32	5 23	6 16	..	7 50	..	10 50	12 25	..	14 28	16 05	17 45	19 45	20 55	23 00	..
4·2	Biai elág.[1]	4 39	5 27	6 22	..	7 56	..	10 56	12 31	..	14 32	16 11	17 51	19 51	21 01	23 06	..
4·7	Törökbálint Szanatórium bej. út[1]	4 43	5 29	6 24	..	7 58	..	10 58	12 33	..	14 33	16 13	17 53	19 53	21 03	23 08	..
5·2	**Törökbálint Üttelep** MÁV v. áll.	4 46	5 32	6 27	..	8 00	..	11 00	12 35	..	14 37	16 15	17 55	19 55	21 05	23 10	..
	Budapest Kelenföld (1)	*4 48*	*5 36*	*6 48*	..	*8 14*	..	*11 12*	*12 48*	..	*14 48*	*16 24*	*18 00*	*20 22*	*21 22*	*23 22*	..
	Bp. Móricz Zs. körtér (1)	*5 38*	*6 26*	*7 38*	..	*9 14*	..	*12 02*	*13 38*	..	*15 38*	*17 14*	*18 50*	*21 12*	*22 12*	*0 15*	..
5·2	**Törökbálint Üttelep** MÁV v. áll.	4 46	5 32	6 27	..	8 00	..	11 00	12 35	..	14 37	16 15	17 55	19 55	21 05	23 10	..
6·2	Törökbálint Téglagyár	4 51	5 37	6 32	..	8 05	..	11 05	12 40	..	14 38	16 16	17 56	19 56	21 06	23 11	..
6·9	**Törökbálint** MÁV vm.	✕ 4 53	✕ 5 39	6 34	..	8 07	..	11 07	12 39	..	*u* 14 40	16 18	17 58	19 58 —	21 08	23 12	..
	Törökbálint (1)	*5 01*	*5 55*	*6 47*	..	*8 18*	..	*u 12 48*	*12 58*	..	*u 16 35*	*16 45*	*18 17*	*20 41*	*21 35*	..	..
	Budapest Kelenföld (1)	*5 42*	*6 27*	*7 19*	..	*8 58*	..	*u 13 01*	*13 30*	..	*u 17 10'*	*17 18*	*18 52'*	*21 13'*	*22 13'*	..	..
	Törökbálint (1)	..	..	*7 19*	..	*8 27*	..	*11 35 p 13 51*	..	..	*u 14 47*	*16 55*	*18 09*	..	..	*†23 38 d23 43*	..
	Törökbálint (1)	..	..	*8 20*	..	*9 27*	..	*12 35 p 14 50*	..	..	*u 15 46*	*17 55*	*19 21*	..	..	*†0 10 d 0 56*	..
	Törökbálint Üttelő (1)	..	*5 47*	*6 45*	..	*7 03*	..	..	*11 39*	..	..	*15 42*	*17 16*	..	*20 34*	*20 35*	*20 3*
	Törökbálint (1)	..	*5 03*	*6 47*	..	*8 18*	..	..	*12 58*	..	..	*16 45*	*18 17*	..	*21 35*	*21 35*	*21 3*
	Budapest Kelenföld (1)	*5 10*	..	*6 45*	..	*7 53*	..	*10 33 p 13 17*	..	..	*14 25*	*16 20*	*17 45*	*19 25*	..	*†23 45 d 23*	
	Törökbálint (1)	*5 45*	..	*7 19*	..	*8 27*	..	*11 35 p 13 51*	..	..	*15 02*	*16 55*	*18 20*	*20 09*	..	*†23 28 d 23*	

Km	*16 sz. AKÖV Budai térképe*	772	762	772		762		764		775	766	778	768	468a	768	758	
0·0	**Törökbálint** MÁV vm.	✕ 4 45	✕ 5 38	7 25	..	8 05	..	11 42	*u* 13 55	..	15 04	17 00	19 25	20 08	+ 21 37	†23 02	*d* 23
0·2	Törökbálint Pernyagyár	4 47	5 40	7 28	..	8 32	..	11 44	13 57	..	15 07	17 02	19 27	20 07	21 36	23 33	23
1·2	**Tótökbálint Üttelep** MÁV v. áll.	4 48	5 41	7 29	..	8 33	..	11 46	13 58	..	15 09	17 03	19 28	20 08	21 40	23 35	23
	Bp. Móricz Zs. körtér (1)	..	*4 26*	*6 38*	..	*7 40*	..	*10 22*	*12 53*	..	*14 04*	*16 04*	*17 16*	*18 52*	*20 22*	*23 22*	*23*
	Budapest Kelenföld (1)	..	*5 16*	*7 19*	..	*8 39*	..	*11 42*	*13 42*	..	*14 54*	*16 54*	*18 06*	*19 42*	*21 12*	*23 12*	*23*
1·2	**Törökbálint Üttelep** MÁV v. áll.	4 48	5 41	7 29	..	8 33	..	11 46	13 58	..	15 09	17 03	19 28	20 08	21 40	23 35	23
2·2	Törökbálint Szanatórium vej. út[1]	4 51	5 44	7 29	..	8 37	..	11 49	14 02	..	15 12	17 07	19 32	20 12	21 43	23 38	23
2·7	Biai elág.[1]	4 53	5 46	7 31	..	8 39	..	11 51	14 04	..	15 14	17 09	19 34	20 14	21 45	23 40	23
5·1	Érd-parkváros Alsó Erdősor u.[1]	4 58	5 52	7 37	..	8 46	..	11 57	14 10	..	15 20	17 15	19 40	20 20	21 51	23 46	0
5·9	Érd-parkváros Fokmitsár u.[1]	4 59	5 53	7 38	..	8 46	..	11 58	14 12	..	15 22	17 17	19 42	20 22	21 53	23 48	0
6·9	**Érd-parkváros** MÁVAUT [1269]	✕ 5 01	✕ 5 55	7 40	..	8 48	..	12 00	*u* 14 15	..	15 25	17 20	19 45	20 25	+ 21 56	†23 50	*d* 0

d a hét utolsó munkanapján és munkaszüneti napokon közlekedik
p a hét utolsó és az ünnepelőt munkanapján közlekedik
u a hét utolsó munkanapján szünetel
✕ munkanapokon közlekedik
† a hét utolsó munkanapján és munkaszüneti napokon nem közlekedik
+ munkaszüneti napokon közlekedik
[1] Bilaikra lépcsők

Km	Menetidő perc	Megállóhelyek
0·0	—	**Érd-parkváros** MÁVAUT telep
0·4	1	Simító utca[1]
1·0	1	Folyondár utca[1]
1·6	1	Alsó Erdősor utca[1]
2·1	1	Felsővölgyi út[1]
2·9	2	Virág tanya[1]
4·2	3	Biai elág.[1]
4·7	1	T.hálint Szanatórium bej. út[1]
5·1	1	Törökbálint alsó[1]
5·7	2	**Törökbálint** Üt. FVV v.mh.
6·2	1	Törökbálint Téglagyár[1]
6·9	2	**Törökbálint** MÁV mh.



Kellemes üdülést, kitűnő szórakozást, pihenést nyújt

Sóstó gyógyfürdő

Megközelíthető

Nyíregyházáról a MÁVAUT autóbuszjáratain



Declassified in Part - Sanitized Copy Approved for Release @ 50-Yr 2013/08/26 : CIA-RDP81-01043R002400040001-6

Declassified in Part - Sanitized Copy Approved for Release @ 50-Yr 2013/08/26 : CIA-RDP81-01043R002400040001-6

1285 Budapest—Érd—Százhalombatta v. á.—Dunafüred

Km	16 st. AKÖV Budai időkeresz	632a	672a	674a	676a	404	460	666a	674a	668a	
0·0	**Budapest** Ifjúsági Pál u.	↓ 7 00	..	..	..	..	✖ 13 00	..	..	..	..
8·8	Budapest Budaörsi tér[1]	7 15	..	..	..	..	15 15	..	..	..	..
9·4	Budapest Bercsényi telep[2]	7 16	..	..	..	..	15 16	..	..	..	..
10·8	Budapest Diósárok[2]	7 19	..	..	..	..	15 19	..	..	..	..
11·8	Budapest Lőtér[1]	7 21	..	..	..	..	15 21	..	..	..	..
13·2	Diósd felső[X]	7 23	..	..	..	..	15 23	..	..	..	..
13·9	**Diósd** Th. bej. út	1265 7 25	..	..	..	..	15 25	..	..	..	..
14·6	Diósd Gazdagyvár bej. út	* 7 26	..	..	..	..	15 26	..	..	..	..
17·6	Erdliget Sportszálló	7 29	..	..	..	..	15 29	..	..	..	..
17·8	Érdi Állami Gazdaság[3]	Y 7 32	..	..	..	..	15 32	..	..	..	..
18·—	Érd-parkvárosi elág.[X]	7 34	..	..	..	..	15 34	..	..	..	..
	18·8 **Érd** alsó-felső v. tmh.	↓	..	..	..	..		..	..	..	..
18·6	Érd-parkvárosi elág.[X]	7 34	..	..	..	..	15 34	..	..	..	..
18·9	**Érd** Gyógyszertár 1265a, 1270a, 1297	7 35	..	..	..	..	15 35	..	..	..	..
22·9	Bertapuszta[3]	7 42	..	..	..	..	15 42	..	..	..	..
25·7	**Százhalombatta v. á.**	7 46	..	..	..	..	15 46	..	..	..	..
	Budapest 40a	*6 40*	*8 15*	..	..	*14 28*	*14 28* ✖ *15 40*	..	*16 34*	..	✖ *17 40*
	Százhalombatta 40a	*7 47*	*9 22*	..	..	*15 34*	*15 34* ✖ *16 46*	..	*17 32*	..	✖ *18 46*
	Pusztaszabolcs 40a	..	*8 43*	*11 18*	..	..	*15 27*	..	*16 58*	..	*18 17*
	Százhalombatta 40a	..	*9 19*	*11 57*	..	..	*16 05*	..	*17 37*	..	*19 31*
25·—	**Százhalombatta v. á.**	7 50	9 26	12 09	..	15 37	15 52 ✖ 16 50	..	17 40	e 18 50	..
26·3	Százhalombatta Újtelep[3]	7 51	9 26	12 01	..	15 38	15 51 16 51	..	17 41	..	19 33
26·9	Pannónia puszta bej. út[X]	7 53	9 28	12 03	..	15 40	15 53 16 53	..	17 43	..	19 34
27·2	Dunafüredi elág.[X]	7 54	9 29	12 04	..	15 41	15 54 16 54	..	17 44	..	19 35
27·—	Kertészet[X]	7 56	9 31	12 06	..	15 43	15 56 16 56	..	17 46	18 54	19 36
29·7	**Dunafüred h. á.**	↓ 8 00	9 35	12 10	..	15 47	✖ 16 00 ✖ 17 00	..	17 50	e 18 57	d 19 40

Km	16 st. AKÖV Budai időkeresz	677a	667a	672a	463	663a	671a	661a	631a	641b	677
0·0	**Dunafüred h. á.**	.. ↓ 8 50	.. 11 20	..	✖ 16 20	✖ 17 00	e 18 40	d 19 00	↓ 20 00	✖ 23 00	..
1·4	Kertészet[X]	.. 8 54	.. 11 25	..	16 24	17 05	18 44	19 05	20 05	20 05	..
2·0	Dunafüredi elág.[X]	.. 8 56	.. 11 26	..	16 26	17 08	18 46	19 08	20 08	20 08	..
2·3	Pannónia puszta bej. út[X]	.. 8 57	.. 11 29	..	16 27	17 09	18 47	19 09	20 09	20 09	..
2·9	Százhalombatta Újtelep[3]	.. ↓ 8 58	.. 11 30	..	↓ 16 28	✖ 17 10	e 18 48	d 19 10	20 10	20 10	..
3·5	**Százhalombatta v. á.**	..	..	..	*15 34*	✖ *16 46*	*17 32*	..	*20 09*	*21 35*	*21 35*
	Százhalombatta 40a	.. *9 22*	..	..	*16 10*	✖ *17 22*	*18 08*	..	*20 45*	*22 11*	*22 11*
	Pusztaszabolcs 40a	.. *9 58*	..	..	..	..	..	..	..	..	..
	Százhalombatta 40a	.. *9 19*	.. *11 57*	..	*16 05*	..	*17 37*	*17 37*	*19 31*	*20 28*	*20 28*
	Budapest 40a	.. *10 20*	.. *12 59*	..	*17 14*	..	*18 41*	*18 41*	*20 34*	*21 32*	*21 32*
3·5	**Százhalombatta v. á.**	.. ..	.. ..	.. ..	..	..	..	..	..	20 16	20 16
8·3	Benta puszta[3]	.. ..	.. ..	.. ..	..	..	..	..	..	20 20	20 20
10·2	**Érd** Gyógyszertár 1213a, 1270a, 1297	.. ..	.. ..	.. ..	..	..	..	..	..	20 29	20 28
10·6	Érd-parkvárosi elág.[X]	.. ..	.. ..	.. ..	..	..	..	..	..	20 30	20 29
	10·8 **Érd** alsó-felső v. tmh.	.. ..	.. ..	.. ..	..	..	..	..	..	20 30	21 00
10·6	Érd-parkvárosi elág.[X]	.. ..	.. ..	.. ..	..	..	..	..	..	20 32	21 02
11·4	Érdi Állami Gazdaság[3]	.. ..	.. ..	.. ..	..	..	..	..	..	20 36	21 06
13·4	Erdliget Sportszálló	.. ..	.. ..	.. ..	..	..	..	..	..	20 38	21 08
14·6	Diósd Gazdagyvár bej. út	.. ..	.. ..	.. ..	..	..	..	..	..	20 40	21 10
15·3	**Diósd** Th. bej. út	1265	.. ..	.. ..	..	..	..	..	..	20 42	21 12
16·0	Diósd felső[X]	*	.. ..	.. ..	..	..	..	..	..	20 45	21 15
17·4	Budapest Lőtér[1]	.. ..	.. ..	.. ..	..	..	..	..	..	20 47	21 17
18·4	Budapest Diósárok[2]	.. ..	.. ..	.. ..	..	..	..	..	..	20 49	21 19
19·3	Budapest Bercsényi telep[2]	.. ..	.. ..	.. ..	..	..	..	..	..	20 50	21 20
20·4	Budapest Bufatelep[1]	.. ..	.. ..	.. ..	..	..	..	..	..	↓ 21 05	21 35
28·7	**Budapest** Vásárhelyi P.u.	.. ..	.. ..	.. ..	..	..	..	..	..		

e munkaszüneti napokon csak szükség szerint
✖ a hét utolsó munkanapján közlekedik
d a hét utolsó munkanapján és munkaszüneti napokon közlekedik
munkanapokon közlekedik
munkaszüneti napokon közlekedik
* a budapesti járatok Budapest Vásárhelyi Pál u. és az Érd-parkvárosi elág. között lévő többi megállóhelyen is feltételesen megállnak.

Ízletes halételkülönlegességek kaphatók a **Dunafüredi Földművesszövetkezet** halászcsárdájában

Declassified in Part - Sanitized Copy Approved for Release @ 50-Yr 2013/08/26 : CIA-RDP81-01043R002400040001-6

Declassified in Part - Sanitized Copy Approved for Release @ 50-Yr 2013/08/26 : CIA-RDP81-01043R002400040001-6

16 sz. Autóközlekedési Vállalat Esztergomi főnöksége

Esztergom, Ságvári E. u. Telefon: 16

Városi irodája: Bajcsy-Zsilinszky u. 32. Telefon: 9
Forgalmi iroda: Mártírok u. 2. Telefon: 16

Vonalszámok: 1300—1399

1300 Esztergom—Pilisszentlélek—Dobogókő

Km	16 sz. ÁKÖV Esztergomi főn.		222	542a			322a	562a	232		544a	564			234		236	568
0·0	**Esztergom** Mártírok u. 2.			+ 7 45	..	..		d11 10		..	+13 05	✕14 50	..	..		..		18 55
0·5	Esztergom Hősök tere			7 47	..	..		11 12		..	13 07	14 52	..	..		..		18 57
0·9	0·0 Esztergom v. á. elág.[2]			7 48	..	..				..	13 08	14 53	..	..		..		18 58
	0·6 **Esztergom** v. á.			7 50	..	..				..	13 10	14 55	..	..		..		19 00
	Dorog			*7 35*	..	..				..	*12 59*	*14 40*	..	..		..		*18 27*
	Esztergom			*7 51*	..	..				..	*13 11*	*15 00*	..	..		..		*18 41*
	0·6 **Esztergom** v. á.			7 55	..	..				..	13 15	15 03	..	..		..		19 03
2·4	Esztergom Erdőgazdasági Hiv.[3]			8 01	..	..		11 16		..	13 21	15 09	..	..		..		19 09
11·0	Pilisszentléleki elágazás[3]			8 25	..	..		11 36		..	13 45	15 31	..	..		..		19 31
	12·8 **Pilisszentlélek**				..	..		d11 40		..		✕15 35	..	..		..		19 35
13·6	Pilisszentlélek felső bej. út[3]			8 33	..	..				..	13 53		..	..		..		
16·4	Kétbükkfa nyereg[3]		7 45	8 40	..	..	+10 05	..	12 30	..	14 00	..	..	..	d15 45	..	18 35	..
18·4	Dobogókő alsó[3]		7 52	8 47	..	..	10 12	..	13 37	..	14 07	..	..	..	15 52	..	18 42	..
18·9	Dobogókő Nagyugár-út[3]	1210	7 54	8 49	..	..	10 14	..	13 39	..	14 09	..	..	..	15 54	..	18 44	..
19·2	**Dobogókő** hegytető		7 55	8 50	..	..	+10 15	..	13 40	..	+14 10	..	..	..	d15 55	..	18 45	..

Km	16 sz. ÁKÖV Esztergomi főn.		569	567a		237		547a		565a		235	563	283	233a	543a	323a	221
0·0	**Dobogoko** hegytető		..	..	..	8 10	..	+ 9 00	..	..	..	13 00	..	u16 10	+16 40	+17 30	+17 40	19 10
0·3	Dobogókő Nagyugár út[3]		..	..	..	8 11	..	9 01	..	..	..	13 01	..	16 11	16 41	17 31	17 41	19 11
0·8	Dobogókő alsó[3]		..	..	..	8 12	..	9 02	..	..	..	13 02	..	17 12	16 42	17 32	17 42	19 12
2·8	Kétbükkfa nyereg[3]		..	..	..	8 18	..	9 08	..	..	..	13 08	..	u15 18	✕16 48	17 38	✕17 48	19 18
5·6	Pilisszentléleki lelki bej. út[3]		..	..	..		..	9 15	..	..	..		..			17 45		
	7·0 **Pilisszentlélek**		✕ 4 40	+ 6 05	..		..		..	..	d12 20		✕15 40					
8·2	1·8 Pilisszentléleki elágazás[3]		4 44	6 09	..		..	9 25	..	..	12 24		15 44			17 35		
10·8	Esztergom Erdőgazdasági Hiv.[3]		5 05	6 30	..		..	9 46	..	..	12 45		16 05			18 16		
	18·9 **Esztergom** v. á.		5 10	6 35	..		..		..	..								
	Esztergom		✕ 5 23	*6 55*	..		..		..	..		*16 55*			*18 58*			
	Dorog		✕ 5 39	*7 16*	..		..		..	..		*17 11*			*19 13*			
	18·9 **Esztergom** v. á.		✕ 5 23	6 36	..		..		..	..								
	19·4 Esztergom v. á. elág.[2]		✕ 25	6 38	..		..		..	..								
18·7	19·9 Esztergom Hősök tere[3]		✕ 5 27	6 39	..		..	9 49	..	..	12 49		16 09			18 19		
19·2	**Esztergom** Mártírok u. 2.		✕ 5 28	6 40	..		..	+ 9 50	..	..	d12 50		✕16 10			+18 20		

d a hét utolsó munkanapján és munkaszüneti napokon
u a hét utolsó munkanapján
✕ munkanapokon
+ munkaszüneti napokon

Kellemesen akar szórakozni?

LÁTOGASSA MEG DÖMÖSÖN

A FÖLDMŰVESSZÖVETKEZET CUKRÁSZDA-ÉTTERMÉT

HIDEG, MELEG ÉTELEK! . HALÁSZLÉ, RÁNTOTT HAL ÁLLANDÓAN KAPHATÓ! . KIVÁLÓ MINŐSÉGŰ HŰSÍTŐ ITALOK, MINŐSÉGI CUKRÁSZSÜTEMÉNYEK, FAGYLALTOK, KITŰNŐ ZENE!

1310 Esztergom—Dorog—Kesztölc

Km	16 sz. ÁKÖV Esztergomi főn.		262		272		264		274	266u	266	268
0·0	**Esztergom** Mártírok u. 2		..	7 05	.. 10 00	..	12 30	..	14 50	+17 40	✕17 40	22 30
8·0	**Dorog** Járási Tanácsház		..	7 22	.. 10 17	..	12 47	..	15 07	17 57	17 57	22 47
8·5	Dorog Postahivatal			7 24	.. 10 20	..	12 50	..	15 10	18 00	18 00	22 48
11·1	0·0 Kesztölci elágazás[3]	1005a		7 26	.. 10 22	..	12 52	..	15 12	18 02	18 02	22 49
	1·7 **Leányvár** v. á.	1315		7 30	.. 10 26	..	12 56	..	✕ 16	18 06	18 06	22 53
	Budapest			*5 29*	.. *8 15*	..	*11 00*	..	..	..	*✕16 25*	*u20 45*
	Leányvár			*7 10*	.. *9 51*	..	*12 35*	..	..	..	*✕18 15*	*u22 25*
	1·7 **Leányvár** v. á.									18 13	18 18	
11·1	0·0 Kesztölci elágazás[3]			7 30	.. 10 26	..	12 56	..	15 16	18 16	18 21	22 53
14·1	Kesztölc alsó[3]			7 36	.. 10 34	..	13 04	..	15 24	18 24	18 29	22 59
14·6	**Kesztölc** Szabadság tér			7 37	.. 10 35	..	13 05	..	15 25	+18 25	✕18 30	23 00

Km	16 sz. ÁKÖV Esztergomi főn.		269	269a	267		277		265		273		261
0·0	**Kesztölc** Szabadság tér		✕ 4 55	+ 5 55	7 40	..	10 45	..	13 15	..	15 45	..	18 35
0·5	Kesztölc alsó[3]		4 57	5 57	7 42	..	10 47	..	13 17	..	15 47	..	18 39
3·5	0·0 Kesztölci elágazás[3]		5 03	6 03	7 48	..	10 53	..	13 23	..	15 53	..	18 42
	1·7 **Leányvár** v. á.		5 06	6 06		..		..		..		..	
	Leányvár		✕ 5 19	*6 23*	..	..	*11 49*	..	*14 43*	..	..	..	*✕19 25*
	Budapest		✕ 7 03	*8 04*	..	..	*13 30*	..	*16 30*	..	..	..	*✕21 06*
	1·7 **Leányvár** v. á.		5 10	6 10		..		..		..		..	
3·5	0·0 Kesztölci elágazás[3]		5 13	6 13	7 48	..	10 53	..	13 23	..	15 53	..	18 42
6·1	Dorog Postahivatal		5 18	6 18	7 53	..	10 58	..	13 29	..	15 59	..	18 46
6·6	**Dorog** Járási Tanácsház		5 19	6 19	7 54	..	10 59	..	13 30	..	16 00	..	18 47
14·6	**Esztergom** Mártírok u. 2		✕ 5 40	+ 6 40	8 15	..	11 20	..	13 50	..	16 20	..	19 10

1315 Esztergom—Dorog—Piliscsév

Km	16 sz. ÁKÖV Esztergomi főn.		370	360	350	340	372a	362	352	342	374	376	366	356	346	378	368	358	348
0·0	**Esztergom** Mártírok u. 2		..	..	..	..	..	..	✕10 40	..	..	..	..	+16 25	..	..	⊙	..	..
8·0	**Dorog** Járási Tház		..	..	..	..	..	..	10 57	..	..	..	..	16 42	..	..	..	..	..
8·5	Dorog Postahivatal		..	..	..	..	..	..	11 00	..	..	..	..	16 45	..	..	..	..	..
11·1	Kesztölci elágazás[3]	1005a	..	..	..	..	..	..	11 02	..	..	..	..	16 47	..	..	..	..	..
12·8	**Leányvár** v. á.	1310	..	..	..	..	..	..	11 06	..	..	..	..	16 51	..	..	..	..	..
13·9	Leányvár M.otthon		..	..	..	..	..	..	11 09	..	..	..	..	16 54	..	..	..	..	..
15·7	**Piliscsév** v. mh.		..	..	..	..	..	..	11 11	..	..	..	..	16 56	..	..	..	..	..
			..	..	..	..	..	..	11 14	..	..	..	..	+16 59	..	..	..	..	..
	Budapest		✕ 22 45	..	..	..	*5 25*	*6 35*	..	..	*11 00*	*✕13 45*	*✕14 25*	*15 25*	..	*✕16 35*	*✕17 45*	..	*19 10*
	Piliscsév		✕ 0 18	..	..	..	*7 05*	*8 13*	..	..	*12 30*	*✕15 24*	*✕16 11*	*17 02*	..	*✕18 10*	*✕19 16*	..	*20 47*
	Esztergom		*23 10*	*3 15*	..	..	*6 35*	*6 53*	..	..	*11 20*	..	*15 05*	..	..	*16 55*	..	*18 58*	*19 00*
	Piliscsév		*23 46*	*3 49*	..	..	*7 40*	*7 40*	..	..	*11 55*	..	*15 39*	..	..	*17 37*	..	*19 31*	*20 11*
15·7	**Piliscsév** v. mh.		✕ 0 20	✕ 3 50	✕ 4 10	✕ 4 40	+ 7 43	8 18	11 14	11 56	12 32	✕15 41	✕16 13	17 04	17 40	✕18 13	19 18	20 15	21 51
17·2	Piliscsév falu elején		0 24	3 53	4 13	4 43	7 46	8 21	11 17	11 59	12 35	15 44	16 16	17 07	17 43	18 16	19 21	20 18	21 54
17·7	Piliscsév Fűrészteleprő		0 26	3 54	4 14	4 44	7 48	8 23	11 18	12 01	12 37	15 46	16 18	17 09	17 45	18 17	19 23	20 20	21 56
18·5	**Piliscsév** Hősök tere		✕ 0 28	✕ 3 55	✕ 4 15	✕ 4 45	+ 7 50	8 25	11 20	12 03	12 39	✕15 48	✕16 20	17 11	17 47	✕18 20	19 25	20 22	21 58

Km	16 sz. ÁKÖV Esztergomi főn.		369	359	349	357	367	377	375	355a	373	363	353	343	333	371	361	351	341
0·0	**Piliscsév** Hősök tere		✕ 3 25	✕ 4 00	✕ 4 30	7 00	7 52	11 30	12 05	+13 00	✕15 10	✕15 50	✕16 40	17 15	17 50	18 20	19 45	20 22	22
0·8	Piliscsév Fűrészteleprő		3 27	4 02	4 32	7 02	7 54	11 32	12 07	13 02	15 12	15 52	16 42	17 17	17 52	18 22	19 47	20 24	22
1·3	Piliscsév falu elején		3 29	4 04	4 34	7 04	7 56	11 33	12 08	13 03	15 13	15 53	16 43	17 18	17 53	18 23	19 48	20 25	22
2·8	**Piliscsév** v. mh.		✕ 3 32	✕ 4 07	✕ 4 37	7 07	7 59	11 36	12 11	13 06	✕15 16	✕15 56	✕16 46	17 21	✕17 56	18 26	19 51	20 28	22
	Piliscsév		..	*4 21*	..	..	*8 13*	..	*12 30*	..	*✕15 24*	*✕16 11*	*17 02*	*✕18 10*	*✕19 16*	..	*20 47*	*u 20 47*	*u 21*
	Esztergom		..	*5 20*	..	..	*8 45*	..	*13 11*	..	*✕16 07*	*✕16 48*	*17 44*	*18 43*	*✕19 54*	..	*21 24*	*u 21 24*	*u 22*
	Piliscsév		*3 49*	..	*4 55*	*7 40*	..	*11 55*	..	..	*15 39*	..	..	*17 37*	..	*✕19 31*	*20 11*	..	..
	Budapest		*5 27*	..	*6 32*	*9 13*	..	*13 30*	..	..	*17 20*	..	..	*19 13*	..	*✕21 06*	*21 45*	..	..
2·8	**Piliscsév** v. mh.		..	..	..	✕ 7 07	..	..	..	13 06	..	..	..	..	..	..	..	..	..
4·6	Leányvár M.otthon		..	..	..	7 11	..	..	..	13 10	..	..	..	..	..	..	..	..	..
5·7	**Leányvár** v. á.		..	..	..	7 13	..	..	..	13 12	..	..	..	..	..	..	..	..	..
7·4	Kesztölci elágazás[3]	1005a	..	..	..	7 16	..	..	..	13 15	..	..	..	..	..	..	..	..	..
10·0	Dorog Postahivatal	1310	..	..	..	7 20	..	..	..	13 19	..	..	..	..	..	..	..	..	..
10·5	**Dorog** Járási Tház		..	..	..	7 21	..	..	..	13 20	..	..	..	..	..	..	..	..	..
18·5	**Esztergom** Mártírok u. 2		..	..	..	✕ 7 27	..	..	..	13 23	..	..	..	..	..	..	..	..	..
			..	..	..	✕ 7 45	..	..	..	13 40	..	..	..	..	..	..	..	..	..

Km	M. idő	Megállóhelyek
0·0	—	**Esztergom** Mártírok u. 2
0·5	2p.	Esztergom Hősök tere
0·9	1p.	Esztergom v. á. elág.[2]
3·1	2p.	Esztergom Repülőtér[3]
4·1	2p.	Esztergom Sportlétesítmény[3]
5·5	2p.	Esztergom Városi kitérő[3]
6·4	2p.	Dorog Bányakerület, Ép. Vállal.
7·2	2p.	Dorog Szerelőcsarnok
8·0	2p.	**Dorog** Járási Tanácsház

d a hét utolsó munkanapja kivételével naponta kivl.
✕ munkanapokon.
+ munkaszüneti napokon

F mh. még: Esztergom—Dorog között lásd az 1310 sz. menetrendet
⊙ egyelőre nem közlekedik
✕ munkanapokon
+ munkaszüneti napokon
u munkaszüneti nap utáni napra hajóvitelei nem közlekedik
⊙ a 366 és 371 sz. járat munkaszüneti napokon

Declassified in Part - Sanitized Copy Approved for Release @ 50-Yr 2013/08/26 : CIA-RDP81-01043R002400040001-6

Declassified in Part - Sanitized Copy Approved for Release @ 50-Yr 2013/08/26 : CIA-RDP81-01043R002400040001-6

| Km | *16 sz. ÁKÖV Esztergomi főn.* | | |

Declassified in Part - Sanitized Copy Approved for Release @ 50-Yr 2013/08/26 : CIA-RDP81-01043R002400040001-6

1321 Esztergom—Dorog—Sárisáp—Piliscsaba v. á.

Km	16 sz. ÁKÖV Esztergomi Idő.		19	60a	730	750	632	772	22	652	562b	452	702	742	642	752	142	
0·0	**Esztergom** Mártírok u. 2..	1320	..	..	..	✕ 4 50	5 50	6 05	✕ 6 20	7 05	7 30	8 20	✕ 8 40	✕ 9 00	10 00	10 15	11 30	11 50	..
8·0	**Dorog** Járási Tanácsház..		..	..	..	5 07	6 07	6 22	6 47	7 22	7 47	8 37	✕ 8 57	9 17	10 17	10 32	11 47	12 07	..
	Dorog	⇔ 1005a	..	..	..	..	..	..	..	..	..	8 40	..	..	..	..	..	12 15	..
	Budapest		..	..	..	..	..	..	..	..	..	9 45	..	..	..	..	..	13 20	..
	Dorog	⇔ 1005a	..	..	..	..	..	..	..	7 26	8 05	..	..	..	..	..	..	..	..
	Dunaalmás		..	..	..	..	..	..	..	8 15	8 50	..	..	..	..	..	..	..	..
8·0	**Dorog** Járási Th.	1360	..	..	..	5 10	6 10	6 25	6 50	7 28	✕ 7 50	8 40	..	9 20	10 20	10 35	11 50	12 10	..
11·5	**Tokod**-Altáró		..	..	..	5 16	6 16		6 56	7 34			..	9 26	10 26		11 56	12 16	..
12·0	Tokodi elágazás²		..	..	..	5 17	6 17		6 57	7 35			..	9 28	10 27		11 57	12 17	..
13·1	Tokod Fatelep³		..	..	..	5 19	6 19		6 59	7 37			..	9 30	10 29				..
13·9	Tokod Bányaszotthon⁴ ..	1340	..	..	..	5 20	6 20		7 00	7 39			..	9 32	10 31		12 01		..
14·4	Tokod Tanácsháza		..	..	..	5 22	6 22		7 02	7 42			..	9 34	10 32		12 03		..
14·9	Tokod Hősök tere		..	..	..	5 23	6 23		7 03	7 44			..	9 35	10 35		12 05		..
17·0	Tokodi pincék⁴		..	..	..	5 27	6 27		7 07	7 48			..	9 39	10 39		12 09		..
17·5	Ebszőnybányai elág.⁴....		..	..	..	● 5 28	● 6 28		7 08	7 49			..	9 41	10 41		12 11		..
19·1	Ebszőnybánya		..	..	..	5 33	6 33						..	9 46	10 46		12 16		..
19·9	Csobántanya Új aknа⁴....		..	..	✕ 4 30	+ 5 30	5 39						..	9 48	10 48		12 18		..
21·5	Annavölgybánya		..	..	4 33	5 33	5 42						..	9 51	10 51		12 22		..
22·8	Sárisáp posta³		..	..	4 35	5 35	5 44						..	9 54	10 54		12 26		..
23·3	**Sárisáp** Tanácsház ..		..	..	4 36	5 36	5 46						..	9 56	10 56		12 28		..
23·8	Sárisáp 73. sz. Népbolt ..		..	..	4 38	5 38	5 48						..	9 57	10 58		12 29		..
24·6	Sárisáp Üjtelep³		..	..	4 43	5 43	5 53						..	10 03	11 03		12 34		..
27·2	**Dági elágazás**		..	..	✕ 5 11	..	..						..	..	..		..	..	..
	Dági elágazás	⇔ 1320	..	..	✕ 5 24	..	..						..	..	..		..	..	..
	Csolnok Th.		..	..	..	+ 7 09	..						..	..	..		11 50	..	..
27·2	**Dági elágazás**	1320	..	..	✕ 5 44	✕ 6 25	..						..	..	..		11 50	..	..
40·3	**Piliscsaba** v. á.....		..	..	✕ 5 26	✕ 6 25	..						..	..	..		..	..	..
	Piliscsaba	⇔ 2	..	..	6 51	6 51	..						..	..	..		..	..	..
	Budapest		..	..	8 04	8 04	..						..	..	..		..	..	..
	Piliscsaba	⇔ 2	..	..	6 50	6 50	..						..	..	..		..	..	..
	Esztergom		..	..	7 51	7 51	..						..	..	..		..	..	..

Km	16 sz. ÁKÖV Esztergomi Idő.		774	744	644	774a	736	656	746	646	448b	28	648	738a	748	458	778a	758
0·0	**Esztergom** Mártírok u. 2..	1320	..	13 00	✕ 13 40	14 00	+14 20	15 50	✕ 16 10	✕ 16 50	17 10	✕ 18 00	✕ 18 30	+18 30	19 20	20 00	+20 00	21 20
8·0	**Dorog** Járási Tanácsház..		..	13 17	(13 57)	14 17	(14 37)	16 07	16 27	17 07	17 27	18 17	18 47	18 47	19 37	20 17	+20 17	21 37
	Dorog	⇔ 1005a	..	..	..	..	..	..	..	..	..	18 55	18 55	18 55	..	..	..	..
	Budapest		..	..	..	..	..	..	..	..	..	20 00	20 00	20 00	..	..	..	..
	Budapest	⇔ 1005a	..	..	..	..	..	..	..	..	..	✕18 25	..	..	..	..	+20 20	+20 20	..
	Dorog		..	..	..	..	..	..	..	..	..	✕19 15	..	..	..	..	+21 10	+21 10	..
8·0	**Dorog** Járási Th.	1360	..	13 26	14 06	14 20	(14 40	16 10	16 30	17 10	17 30	18 20	18 57	18 57	19 46	20 27	..	21 46
11·5	**Tokod**-Altáró		..	13 27	14 07		+14 45	16 17		17 17		18 27	18 57	18 57	19 46	20 27	..	21 47
12·0	Tokodi elágazás²		..	13 29	14 09			16 19		17 19		18 29	19 03	19 03	19 51	20 33	..	21 51
13·1	Tokod Fatelep³		..	13 31	14 11			16 21		17 21		18 32	19 03	19 03	19 53	20 34	..	21 53
13·9	Tokod Bányaszotthon⁴ ..	1340	..	13 33	14 13			16 23		17 23		18 34	19 06	19 05	19 55	20 36	..	21 55
14·4	Tokod Tanácsháza		..	13 35	14 15			16 25		17 25		18 36	19 08	19 07	19 56	20 38	..	21 56
14·9	Tokod Hősök tere		..	13 36	14 16			16 26		17 26		18 40	19 12	19 11	19 59	20 40	20 41	21 59
17·0	Tokodi pincék⁴		..	13 41	●14 21			●16 32		●17 32		18 41	✕19 14	●19 13	20 00	20 41	..	22 00
17·5	Ebszőnybányai elág.⁴....		..	13 46	14 26			16 37		17 37				19 18	20 05		..	22 05
19·1	Ebszőnybánya		..	13 48	14 28			16 39		17 39				19 20	20 07		..	22 07
19·9	Csobántanya Új aknа⁴....		..	13 52	14 32			16 43		17 43				19 24	20 11		20 18	22 10
21·5	Annavölgybánya		..	13 55	14 35			16 46		17 46				19 28	20 15		..	..
22·8	Sárisáp posta³		..	13 57	14 38			16 48		17 48				19 30	20 17		..	..
23·3	**Sárisáp** Tanácsház ..		..	13 58	14 40			16 50		17 50				19 32	20 18		..	..
23·8	Sárisáp 73. sz. Népbolt ..		..	..	14 42			16 52		17 52				19 35	..		..	..
24·6	Sárisáp Üjtelep³		..	..	✕14 47	14 49	..	16 57	✕16 57	✕17 57	17 57			✕19 18	19 40		..	..
27·2	**Dági elágazás**		..	..	✕14 48	..	..	..	..	✕17 58	..	..	..	..	..	..	..	..
	Dági elágazás	⇔ 1320	..	..	✕15 01	..	..	..	..	✕18 10	..	..	..	..	..	..	..	..
	Csolnok Th.		..	..	..	..	..	..	..	..	..	..	..	..	..	..	..	..
27·2	**Dági elágazás**	1320	..	..	14 50	..	(16 58	..	..	(17 58	..	..	..	(19 18	19 40	..	..	..
40·3	**Piliscsaba** v. á.....		..	..	15 31	..	✕17 20	..	..	✕18 20	..	..	..	+20 03	+20 10	..	..	..
	Piliscsaba	⇔ 2	..	..	..	..	15 59	..	17 36	..	..	20 35	..	20 35	20 35	..	..	..
	Budapest		..	..	..	..	17 20	..	19 13	..	..	g19 03	..	21 45	21 45	..	..	..
	Piliscsaba	⇔ 2	..	..	..	..	✕15 57	..	✕17 56	..	..	✕19 02	..	20 24	20 24	..	..	..
	Esztergom		..	..	..	..	✕16 48	..	18 43	..	..	✕19 54	..	21 24	21 24	..	..	..

g a hét utolsó munkanapja kivételével naponta ✕ munkanapokon + munkaszüneti napokon ● csatlakozás Bajna felől, l. az 1340 sz. m.

1321 Piliscsaba v. á.—Sárisáp—Dorog—Esztergom

	Esztergom	⇔ 2	..	..	..	..	..	..	..	6 55	..	..	..	..	..	..	..	..
	Piliscsaba		..	..	..	..	..	..	..	7 58	..	..	..	..	..	..	..	..
	Budapest	⇔ 2	..	..	..	..	..	..	..	5 25	..	..	..	..	..	..	..	..
	Piliscsaba		..	..	..	..	..	..	..	6 30	..	..	..	..	..	..	..	..
Km	16 sz. ÁKÖV Esztergomi Idő.		799	777		657a	757	657	447	457	257	767	747	765	775		775a	
0·0	**Piliscsaba** v. á.....	1320	..	..	..	..	✕ 6 53	..	..	8 00	..	..	..	..	..	..	..	..
13·1	**Dági elágazás**		..	..	..	..	7 36	..	..	8 40	..	..	..	..	..	..	..	..
	Csolnok Th.	⇔ 1320	..	..	..	6 43	..	..	..	8 01	..	..	10 52	..	..	..	..	..
	Dági elágazás		..	..	..	6 55	..	..	..	8 15	..	..	11 05	..	..	..	..	..
13·1	**Dági elágazás**		✕ 5 54	..	+ 6 55	✕ 6 56	7 36			8 45	..	..	11 07	..	..	..	..	..
15·7	Sárisáp Üjtelep³		6 00	..	..	7 02				8 51	..	..	11 12	..	..	..	..	..
16·3	Sárisáp 73. sz. Népbolt ..		6 03	..	..	7 04				8 54	✕10 10	..	11 20	12 40	14 10	..	..	..
17·0	**Sárisáp** Tanácsház ..		6 06	..	..	7 07				8 56	10 12	..	11 22	12 42	14 12	..	..	..
17·5	Sárisáp posta³		6 08	..	..	7 09				8 59	10 14	..	11 24	12 44	14 14	..	..	..
18·8	Annavölgybánya		6 12	..	..	7 13				9 03	10 18	..	11 28	12 48	14 18	..	..	..
20·4	Csobántanya Új aknа⁴....		6 15	..	..	7 16				9 06	10 21	..	11 41	12 51	14 21	..	..	..
21·2	Ebszőnyolanya		6 18	..	..	7 19				9 09	10 24	..	11 44	12 54	14 24	..	..	..
22·6	Ebszőnybányai elág.⁴....		6 22	..	..	▲ 7 22			8 11	9 13	▲10 28	..	11 48	▲12 58	14 28	..	..	..
23·3	Tokodi pincék⁴		5 24	..	..	7 25			8 13	9 15	10 30	..	11 50	13 00	14 30	..	..	..
25·4	Tokod Hősök tere		5 28	✕ 7 08	..	7 29			8 18	9 20	10 35	..	11 55	13 05	14 34	..	..	..
25·9	Tokod Tanácsháza		6 30	7 10	..	7 31			8 20	9 22	10 37	..	11 57	13 07	14 36	..	..	..
26·4	Tokod Bányaszotthon⁴ ..	1340	6 31	7 11	..	7 33			8 22	9 23	10 38	..	11 58	13 08	14 37	..	..	..
27·2	Tokod Fatelep³		6 33	7 13	..	7 35			8 24	9 25	10 40	..	12 00	13 10	14 39	..	..	..
28·3	Tokodi elágazás²		6 35	7 15	..	7 37			8 26	9 27	10 42	..	12 02	13 12	14 41	..	..	..
28·8	**Tokod**-Altáró	1360	6 38	7 18	..	7 39			8 28	9 30	10 44	..	12 05	13 15	14 44	..	+14 50	..
32·3	**Dorog** Járási Th..		6 43	7 23	..	7 24	7 44	✕ 8 01	8 33	9 35	10 49	..	12 10	13 20	14 49	..	14 55	..
	Budapest	⇔ 1005a	..	..	..	6 15	..	..	..	7 00	..	..	..	..	..	..	..	..
	Dorog		..	..	..	7 21	..	..	..	8 00	..	..	..	..	..	..	..	..
	Dunaalmás	⇔ 1005a	..	..	..	..	..	..	..	7 46	..	..	..	..	..	..	..	..
	Dorog		..	..	..	..	..	..	..	8 36	..	..	..	..	..	..	..	..
32·3	**Dorog** Járási Tanácsház..	1360	6 47	7 27	..	7 22	7 47	8 03	8 35	✕ 9 07	9 38	10 53	12 13	13 22	14 52	..	14 58	..
40·3	**Esztergom** Mártírok u. 2..		✕ 7 03	✕ 7 45	..	+ 7 45	✕ 8 05	8 20	8 55	✕ 9 25	9 58	11 10	12 30	13 40	15 10	..	+15 15	..
	Esztergom	⇔ 2	..	..	..	..	..	..	..	..	16 55	..	..	19 30	..	..	19 30	..
	Piliscsaba		..	..	..	..	..	..	..	..	17 58	..	..	20 31	..	..	20 31	..
	Budapest	⇔ 2	..	..	..	..	..	..	..	..	✕16 25	..	..	19 10	..	..	19 10	..
	Piliscsaba		..	..	..	..	..	..	..	..	✕17 48	..	..	20 34	..	..	20 34	..
Km	16 sz. ÁKÖV Esztergomi Idő.		745		753	453		261		733	771a	741	731a	651	16	751		
0·0	**Piliscsaba** v. á.....	1320	..	..	..	..	..	..	..	✕17 57	..	..	+20 40	..	20 40	..	..	..
13·1	**Dági elágazás**		..	..	..	..	..	..	..	18 36	..	..	(21 11	←	21 22	..	..	..
	Csolnok Th.	⇔ 1320	..	✕ 14 26	..	✕16 46	..	..	..	17 46	..	..	20 56	..	20 56	..	..	..
	Dági elágazás		..	✕ 14 38	..	✕16 57	..	..	..	✕17 57	..	..	21 10	..	21 10	..	..	..
13·1	**Dági elágazás**		..	✕ 14 39	..	✕16 58				18 38	..	..	21 11	21 23	21 22	..	..	..
15·7	Sárisáp Üjtelep³		..	14 45	..	✕17 04				18 43	..	..	21 16		21 27	..	..	..
16·3	Sárisáp 73. sz. Népbolt ..		..	14 47	..	17 06				18 45	..	20 25	21 18		21 29	..	..	..
17·0	**Sárisáp** Tanácsház ..		..	14 49	..	17 12				18 47	..	20 26	21 20		21 31	..	..	..
17·5	Sárisáp posta³		..	14 51	..	17 14				18 48	..	20 28	21 22		21 32	..	..	..
18·8	Annavölgybánya		..	14 55	..	17 17				18 52	..	20 31	21 26		21 35	22 15	..	..
20·4	Csobántanya Új aknа⁴....		..	14 58	..	17 20				18 55	..	20 33	21 29		4.	22 18	..	..
21·2	Ebszőnybánya		..	15 01	..	17 23				18 57	..	20 36	21 32			22 21	..	..
22·6	Ebszőnybányai elág.⁴....		..	▲ 15 04	..	▲17 27	17 51			▲19 01	..	▲20 40	▲ 21 36			▲22 26	..	..
23·3	Tokodi pincék⁴		..	15 05	..	17 28	17 52			19 02	..	20 41	21 38			22 26	..	..
25·4	Tokod Hősök tere		..	15 10	..	17 33	17 56			19 05	..	20 45	21 42			22 30	..	..
25·9	Tokod Tanácsháza		..	15 12	..	17 35	17 58			19 07	..	20 47	21 44			22 32	..	..
26·4	Tokod Bányaszotthon⁴ ..	1340	..	15 13	..	17 36	17 59			19 08	..	20 48	21 46			22 33	..	..
27·2	Tokod Fatelep³		..	15 15	..	17 38	18 01			19 10	..	20 50	21 48			22 35	..	..
28·3	Tokodi elágazás²		..	15 17	..	17 40	18 03			19 12	..	20 52	21 50			22 37	..	..
28·8	**Tokod**-Altáró	1360	..	15 20	..	17 43	18 06		18 47	19 14	..	20 54	21 52			22 39	..	..
32·3	**Dorog** Járási Th..		..	15 28	..	17 48	18 10			19 19	..	21 59	21 57	21 50		22 44	..	..
	Budapest	⇔ 1005a	..	..	..	✕17 10	..	..	..	..	19 10	..	..	..	..	..	..	..
	Dorog		..	..	..	✕18 16	..	..	..	..	+20 16	..	..	..	..	..	..	..
	Dunaalmás	⇔ 1005a	..	..	..	..	..	..	..	18 00	..	..	..	..	..	..	..	..
	Dorog		..	..	..	..	..	..	..	Ta 50	..	..	..	..	..	..	..	..
32·3	**Dorog** Járási Tanácsház..	1360	..	15 28	..	17 53	18 18	..	18 53	..	19 22	+20 22	21 02	21 58	22 03	..	22 47	..
40·3	**Esztergom** Mártírok u. 2..		..	✕ 15 45	..	18 10	18 35	..	19 10	..	✕19 40	+21 40	21 20	+22 15	22 20	..	23 05	..

▽ munkanapokon + munkaszüneti napokon ▲ csatlakozás Bajna felé, l. az 1340 sz. m

Esztergomban szálloda, étkezés, szórakozás biztosítva **Fürdő Szállóban, Kispipa Étteremben, Vár-Eszpresszóban!**

Declassified in Part - Sanitized Copy Approved for Release @ 50-Yr 2013/08/26 : CIA-RDP81-01043R002400040001-6

Declassified in Part - Sanitized Copy Approved for Release @ 50-Yr 2013/08/26 : CIA-RDP81-01043R002400040001-6

1340 Esztergom–Dorog–Bajna–(Epöl)–Tarján–Tatabánya

Km	16 sz. AKÖV Esztergomi főn.	269	429	430	427a	442	22	412	434	444	64	436
0·0	**Esztergom** Mártírok u.2.			✕ 5 15		✕ 6 10	7 05	10 15	12 30	✕14 30	14 50	✕15 30
8·0	**Dorog** Járási Th.			‖ 5 32		‖ 6 27	7 22	10 32	12 37	‖ 14 37	15 07	‖ 15 47
	Budapest 1005a						6 15					
	Dorog						7 31					
8·0	**Dorog** Járási Th. 1321			5 35		6 30	7 28	10 38	12 40	14 40	15 10	15 50
11·5	**Tokod**-Altáró 1360			5 42		6 37	7 35	10 42	12 47	14 47	15 15	15 57
12·0	Tokodi elágazás			5 43		✕6 38		10 43	12 48	14 48	15 17	15 58
	Nyergesújfalu 4			✕ 4 57			6 36	11 03		14 42		✕15 23
	Tokod			✕ 5 13			6 53	11 19		14 59		✕15 39
12·0	Tokodi elágazás			‖ 5 40		‖ 6 38	7 35	10 43	12 48	‖ 14 48	15 17	‖ 15 58
14·4	**Tokod** Tanácsház 1321			5 48		6 44	7 42	10 49	12 54	14 56	15 24	16 06
17·5	Ebszőnybányai elág.[x]			5 54		6 51	7 49	10 56	13 00	15 04	15 31	16 14
	Esztergomi vasútállomás 1321											
	Sárisáp Th.								13 00	15 04	15 31	16 14
	Ebszőnybányai elág.								13 05	15 09	15 36	16 19
17·5	Ebszőnybányai elág.[x]			5 54		6 51	7 49	10 56	✕13 09	✕15 13	15 41	✕16 23
19·9	Őrlaká[x]			5 59		6 56	7 54	11 01	✕13 14	✕15 18		16 30
21·6	Nagysáp bej. út			‖6 04		7 00	7 59	✕11 05	13 18	✕15 22		‖ 16 34
23·9	**Nagysáp** F. Sz. Halbolt.			✕ 4 35	‖ 6 16	7 06	‖	11 12	13 25	‖	15 52	
26·1	**Baina** F. Szöv. vend.			‖ 4 45	‖ 6 25	7 17	8 10	‖ 11 26				
	Tarjánbánya 1420											
26·1	**Baina** F. Szöv. vend.			✕ 4 35	‖ 6 25	7 05		11 31			+16 01	16 56
	Tarjánbánya 1235			✕ 4 39		‖ 7 14		11 35			+16 05	✕17 00
29·7	**Epöl** Tanácsház											
28·3	Bajna malom[x]			✕ 4 50		+ 7 20	8 15	11 45				
26·1	**Baina** F. Szöv. vend.						8 38					
26·6	Héreg Új utca[x]						8 39					
37·0	Héreg tanya[x]						8 45					
40·4	**Tarján** MÁVAUT-iroda						+ 9 02					
	Tarján 1235						+ 9 35					
	Tarjánbánya 1420											
40·4	**Tarján** MÁVAUT-iroda 1410a			✕ 4 20			8 50					
53·1	**Tatabánya** felső v. á.			✕ 4 50			9 20					
	Tatabánya felső						9 28					
	Tata						9 57					

Km	16 sz. AKÖV Esztergomi főn.	456a	413	413a	445b	28	851	28a	851a	458	438a	448	448a
0·0	**Esztergom** Mártírok u. 2. 1310	+ 16 30	✕ 16 15	+17 45	✕18 00	18 30		+19 00		20 00	+21 45	✕22 25	+23 30
8·0	**Dorog** Járási Th. 1360	16 47	16 32	18 02	18 17	18 47		19 17		20 17	22 02	22 42	23 47
	Budapest 1005a				*x18 16*	*x18 16*				*19 16*			
	Dorog				*x17 70*	*x17 10*				*20 16*			
8·0	**Dorog** Járási Th. 1321	16 50	16 35	18 05	18 20	✕18 50		19 20		20 20	22 05	22 45	23 30
11·5	**Tokod**-Altáró 1360	16 57	16 42	18 12	18 27	18 57		19 26		20 27	22 11	22 52	23 37
12·0	Tokodi elágazás	16 58	16 43	18 13	18 28	18 58		19 27		20 28	22 12	22 53	23 38
	Nyergesújfalu 4			*16 51*	*16 51*	*18 23*				*21 54*	*21 39*		*23 09*
	Tokod			*17 07*	*17 07*	*18 39*							
12·0	Tokodi elágazás	16 58	16 43	18 13	18 28	18 59		19 22		20 28	22 12	22 53	23 58
14·4	**Tokod** Tanácsház 1321	17 06	16 49	18 19	18 34	19 05		19 34		20 34	22 19	23 00	0 04
17·5	Ebszőnybányai elág.[x]	17 14	16 56	18 26	18 41	19 14		19 42		20 41	22 26	23 08	0 11
	Esztergomi vasútállomás 1321			*17 12*		*19 01*				*20 49*	*22 31*		0 16
	Sárisáp Th.			*17 27*	*18 47*						*22 45*		0 20
17·5	Ebszőnybányai elág.[x]	17 14	16 56	18 26	18 41	19 14		19 42		20 41	22 31	23 08	0 11
19·9	Őrlaká[x]	17 19	17 01	18 31	18 46	19 19		19 47		20 46	22 36	23 13	0 16
21·6	Nagysáp bej. út	17 23	17 06	18 36	18 50	19 24		19 52		20 51	22 40	23 17	0 20
23·9	**Nagysáp** F. Sz. Halbolt	17 30			18 57					20 56	22 45	23 24	0 27
26·1	**Baina** F. Szöv. vend.	17 51	17 16	18 46	19 11	19 35		20 03		21 05	22 55	23 36	0 41
	Tarjánbánya 1420												
	Tarjánbánya 1235												
26·1	**Baina** F. Szöv. vend.	17 56			19 16			20 05			23 41		0 46
	28·3 Bajna malom[x]	+ 18 00			19 20			20 28			23 45		+ 0 50
	29·7 **Epöl** Tanácsház							20 35					
	28·3 Bajna malom[x]												
26·1	**Baina** F. Szöv. vend.	✕ 17 25		+18 55		✕19 40		✕20 05		✕20 45			
26·6	Héreg Új utca[x]					20 03		20 28		21 15			
37·0	Héreg tanya[x]					20 04		20 29					
40·4	**Tarján** MÁVAUT-iroda					‖ 20 10		20 35					
	Tarján 1235					*x20 15*		*+20 45*		*+21 20*			
	Tarjánbánya 1420					*x20 50*		*+21 20*					
40·4	**Tarján** MÁVAUT-iroda 1410a					✕20 15		+20 45		+21 15			
53·1	**Tatabánya** felső v. á.					‖ 20 45		21 15					
	Tatabánya felső							*23 00*		*23 35*			
	Tata							*23 35*					

P. mh. még: **Esztergom–Epöl** között 1. az 1234, **Tarján–Tatabánya** felső v. á. között 1. az 1410a sz. menet

‖ a hét utolsó munkanapján ✕ munkanapokon † a hét utolsó munkanapján és munkaszüneti napokon nem közlekedik + munkaszüneti napokon

1340 Tatabánya–Tarján–Bajna–(Epöl)–Dorog–Esztergom

Km	16 sz. AKÖV Esztergomi főn.	459	449	859	29	437	410	447	412a	415	435
	Tata			*4 08*							
	Tatabánya felső			*4 42*							
0·0	**Tatabánya** felső v. á.			+ 5 00	✕ 5 00						
12·7	**Tarján** MÁVAUT-iroda 1410a			+ 5 30	✕ 5 30						
	Tardosbánya 1235			*4 59*							
	Tarján 1420			*5 29*							
12·7	**Tarján** MÁVAUT-iroda			5 36							
16·1	Héregi tanya[x]			5 41							
16·5	Héreg Új utca[x]			5 43							
27·0	**Baina** F. Szöv. vend.			6 05		✕ 7 05		+ 8 25			
	29·2 Bajna malom[x]										
	30·6 **Epöl** Tanácsház		4 38		✕ 6 38		✕ 7 35		12 05		
	29·2 Bajna malom[x]		4 39		6 39		✕ 7 39		12 09		
27·0	**Bajna** F. Szöv. vend.	✕ 4 20	4 45		6 07	6 45		7 45		8 20	13 40
	31·4 **Nagysáp** F. Szöv. Halbolt	4 22				6 37		7 57		8 43	
31·6	Nagysápi bej. út	4 37	4 56		6 19	7 02		8 02	7 22	‖8 48	13 51
33·2	Őrlaká[x]	4 41	5 00		6 23	7 06		8 06	7 25	8 51	13 55
35·6	Ebszőnybányai elág.[x]	4 46	5 05		6 28	7 11		8 11	7 30	8 56	14 00
	Ebszőnybányai elág.		✕ *5 28*		6 28						*14 31*
	Sárisáp Th. 1321		✕ *5 44*		*6 45*						*14 38*
35·6	Ebszőnybányai elág.[x]	4 46	5 05		6 29	7 11		8 11	7 30	8 56	12 41
38·7	**Tokod** Tanácsház	4 54	5 13		6 38	7 20		8 20	7 37	9 03	12 49
41·1	Tokodi elágazás	4 59	5 18		6 44	7 26		8 26	7 42	9 09	12 55
	Tokod		*5 17*		*7 32*						*13 09*
	Nyergesújfalu 4		*5 34*		*7 49*						*13 28*
41·1	Tokodi elágazás	5 00	5 18		6 45	7 26		8 26	7 42	9 08	12 55
41·6	**Tokod**-Altáró	5 02	5 20		6 47	7 28		8 28	7 44	9 10	12 57
45·1	**Dorog** Járási Th.	5 07	5 25		6 52	7 33		8 33	7 50	9 15	13 02
	Dorog 1005a							*8 40*		*9 45*	
	Budapest										
45·1	**Dorog** Járási Th. 1310	5 12	5 28		6 57	7 38		8 38	7 53	9 18	13 07
53·1	**Esztergom** Mártírok u. 2. 1320	✕ 5 30	5 45		‖ 15	✕ 7 55		✕ 8 10	8 55	+ 9 35	13 25

Km	16 sz. AKÖV Esztergomi főn.	273	463	43	23	633	451a	23a	420	441	441a	421a
	Tata				*15 09*			*16 41*				
	Tatabánya felső				*15 41*			*17 14*				
0·0	**Tatabánya** felső v. á. 1410a				✕15 48			✕17 45				
12·7	**Tarján** MÁVAUT-iroda				‖ 16 18			‖ 18 15				
	Tardosbánya 1235				*x14 23*			*x17 40*				
	Tarján 1420				*x14 57*			*x18 15*				
12·7	**Tarján** MÁVAUT-iroda				16 17			18 17				
16·1	Héregi tanya[x]				16 23			18 23				
16·5	Héreg Új utca[x]				16 25			18 25				
27·0	**Bajna** F. Szöv. vend.				16 47			18 47				
	29·2 Bajna malom[x]											
	30·6 **Epöl** Tanácsház				17 10			+18 20				
	29·2 Bajna malom[x]				17 14			18 24				
27·0	**Bajna** F. Szöv. vend.		✕16 00	16 20	17 35			18 30	18 50	19 00	20 05	
31·4	**Nagysáp** F. Sz. Halbolt		‖15 25	16 12	17 38			18 43		‖19 10	20 17	
31·6	Nagysápi bej. út		‖15 29	16 21	17 41			18 48	19 01		20 22	
33·2	Őrlaká[x]		‖15 33	16 26	17 46			18 51	19 05		20 26	
35·6	Ebszőnybányai elág.[x]		‖15 38	16 30	17 51			18 56	19 10		20 31	
	Ebszőnybányai elág.		*16 32*	*17 32*				*19 13*	*19 13*			
	Sárisáp Th. 1321		*16 48*	*17 48*				*19 30*	*19 30*			
35·6	Ebszőnybányai elág.[x]		15 34	16 26	17 10	17 51		18 56	19 10		20 31	
38·7	**Tokod** Tanácsház		15 42	16 35	17 17	17 58		19 03	19 18		20 40	
41·1	Tokodi elágazás		15 49	16 42	17 24	18 03		19 09	19 24		20 47	
	Tokod			*17 40*							*21 26*	
	Nyergesújfalu 4			*17 59*							*21 37*	
41·1	Tokodi elágazás		15 49	16 42	17 24	18 03		19 09	19 24		20 47	
41·6	**Tokod**-Altáró		15 50	16 44	17 26	18 05		19 11	19 26		20 49	
45·1	**Dorog** Járási Th.		15 55	16 49	17 31	18 10		19 16	19 31		20 54	
	Dorog 1005a				*18 55*	*19 00*						
	Budapest											
45·1	**Dorog** Járási Th. 1310	16 02	17 13	16 53	17 37	18 18		19 22	19 33		20 58	
53·1	**Esztergom** Mártírok u. 2. 1360	16 20	17 30	17 10	17 55	18 35		19 40	19 50		21 15	

P. mh. még: **Tatabánya** felső v. á. – **Tarján** között 1. az 1410a, **Epöl–Esztergom** között 1. az 1226 sz. menet

h hétfőn közlekedik ✕ munkanapokon + munkaszüneti napokon

Declassified in Part - Sanitized Copy Approved for Release @ 50-Yr 2013/08/26 : CIA-RDP81-01043R002400040001-6

Declassified in Part - Sanitized Copy Approved for Release @ 50-Yr 2013/08/26 : CIA-RDP81-01043R002400040001-6

1360 Esztergom – Dorog – Nyergesújfalu – Bajót

Km	*16 sz. ÁKOV Esztergomi főn.*																	
						142b	22	412	402	132	42	152	52	162	172	142	44	154
0·0	**Esztergom** Mártírok u. 2					6 10	7 05	Bp.-ről	Bp.-ről	✕ 7 55	9 00	✕10 15		✕11 10	✕11 50	11 50	12 15	+ 12 35
8·0	**Dorog** Járási Tanácsház					6 27	7 22	→		8 12	9 17	10 32		11 27	12 07	12 07	12 32	12 52
11·5	**Tokod-Altáró** ... | 1321-					6 42	..	..	..	8 27	9 32	..	..	11 42	12 22	12 22	12 47	..
12·0	Tokodi elág.✕ [2] ... | 1340					6 47	..	..	..	8 32	9 37	..	..	11 47	12 27	12 27	12 52	..
12·8	Tokodi Üvegyár✕					6 54	..	..	..	8 39	9 44	..	..	11 54	12 34	12 34	12 59	..
13·5	Tát Ütelep✕					6 59	..	..	..	8 44	9 49	..	..	11 59	12 39	12 39	13 04	..
14·4	Tát Bajnai elág.✕					7 08	..	..	..	8 53	9 58	..	..	12 08	12 48	12 48	13 13	..
14·8	Tát Magtár✕					7 12	..	..	..	8 57	10 02	..	..	12 12	12 52	12 52	13 17	..
15·5	**Tát** Földm. Szöv. 1361					7 20	..	..	..	9 05	10 10	..	..	12 20	13 00	13 00	13 25	..
	16·4 **Tát**-kertváros felső																	
	17·2 **Tát**-kertváros alsó																	
15·5	**Tát** Földm. Szöv.					6 45	..	7 33	8 15	..	9 38	10 53	..	12 38	..	..	12 50	..
16·0	Tát v. mh. bej. út 🚌 4					6 46					9 40	10 55		12 40			12 52	
17·8	Mogyoróhányai rakodók							7 41				11 04					12 59	
21·0	Nyergesújfalui Viscosa gyár bej. út							7 45				11 06						
21·8	0·0 Nyergesújfalu v. á. bej. út											✕11 07						
	Esztergom 🚌 4			✕ 4 00		5 00	..	..	..	..	..	..	..	..	..	..	..	..
	Nyergesújfalu			✕ 4 32		5 34												
	Süttő ... 🚌 4			✕ 4 33			..	..	..	..	..	..	10 43	..	..	..	..	..
	Nyergesújfalu			✕ 4 57									11 03					
	0·2 **Nyergesújfalu v. á.**			✕ 5 00		6 15	..	..	..	..	..	..	✕11 10	..	..	..	..	..
21·8	0·0 Nyergesújfalu v. á. bej. út																	
22·0	**Nyergesújfalu** Bajóti elág. 1005a			5 01		6 16		7 47					11 13				13 02	
25·5	Bajót posta bej. út			✕5 08		6 24							11 21				13 10	
26·2	Bajót Földm. Szöv.			✕5 09		6 26							11 23				13 12	
27·0	**Bajót** Petőfi u.			✕5 11		6 28							✕11 25				13 14	

Km	*16 sz. ÁKOV Esztergomi főn.*																	
		154	74a	74	144	76	146	58a	46b	516	58		148b	518a	48	78	148	
0·0	**Esztergom** Mártírok u. 2	✕14 00	..	..	14 30	..	17 00	..	18 00	Bp.-ről	..	..	19 50	Bp.-ről	20 15	..	22 30	..
8·0	**Dorog** Járási Tanácsház	14 17			14 47		17 17		18 17	→			20 07	→	20 32		22 47	
11·5	**Tokod-Altáró** ... | 1321-	14 20	..	..	14 50	..	17 20	..	18 20	✕18 25	..	..	20 10	✕20 20	20 35	..	22 50	..
12·0	Tokodi elág.✕ [2] ... | 1340	14 27	..	..	14 56	..	17 26	..	18 26	18 31	..	..	20 16	20 26	20 41	..	22 56	..
12·8	Tokodi Üvegyár✕	14 28	..	..	14 58	..	17 28	..	18 28		..	..	20 17		20 42	..	22 57	..
13·5	Tát Ütelep✕	14 30	..	..	15 00	..	17 30	..	18 30	18 33	..	..	20 19	20 28	20 44	..	22 59	..
14·4	Tát Bajnai elág.✕	14 32	..	..	15 02	..	17 32	..	18 32	18 34	..	..	20 20	20 29	20 45	..	23 00	..
14·8	Tát Magtár✕	✕14 33	..	..	15 04	..	17 34	..	18 34		..	..	20 22		20 47	..	23 02	..
15·5	**Tát** Földm. Szöv. 1361	✕14 38	..	..	15 05	..	17 35	..	18 35	18 36	..	..	20 23	20 31	20 48	..	23 03	..
	16·4 **Tát**-kertváros felső	✕	..	..	15 06	..	17 36	..	18 36	18 37	..	..	20 25	20 32	20 49	..	23 04	..
	17·2 **Tát**-kertváros alsó		..	..		..	17 40	..	18 40		..	..				..		..
15·5	**Tát** Földm. Szöv.		..	..	15 07	..	..	..	..	18 37	..	..		20 32	20 50	..	23 05	..
16·0	**Tát** v. mh. bej. út 🚌 4		..	..	15 08	..	..	..	..		..	..		20 35	20 54	..	23 06	..
17·8	Mogyoróhányai rakodók		..	..		..	..	..	..	18 40	..	..		20 39	20 59	..	..	..
21·0	Nyergesújfalui Viscosa gyár bej. út		..	..		..	..	..	..	18 44	..	..				..	..	..
21·8	0·0 Nyergesújfalu v. á. bej. út		..	..		..	..	..	..		..	..				..	..	..
	0·2 **Nyergesújfalu v. á.**		..	..		..	..	..	..		..	..				..	..	..
	Esztergom 🚌 4		*12 59*	*13 28*		*14 40*	*15 21*	..	*17 23*		*17 59*	..	..	..	..	*21 04*	*21 37*	..
	Nyergesújfalu		*13 28*			*15 21*			*17 59*							*21 37*		
	Süttő ... 🚌 4		..	..	*14 20*	..	✕14 56	..	*16 30*	..	✕17 58	..	..	..	..	*21 10*	..	..
	Nyergesújfalu		..	..	*14 42*	..	✕15 23	..	*16 51*	..	✕18 23	..	..	..	..	*21 38*	..	..
	0·2 **Nyergesújfalu v. á.**		..	14 15	✕14 45	..	15 25	..	d18 05	..	✕18 45	..	..	..	..	22 15	..	..
21·8	0·0 Nyergesújfalu v. á. bej. út																	
22·1	Nyergesújfalu Bajóti elág. 1005a		..	14 17	14 47	..	15 27	..	18 08	..	18 48	..	..	✕20 41	21 02	22 17	..	..
25·5	Bajót posta bej. út		..	14 25	14 55	..	15 35	..	18 16	..	18 56	..	..	21 10	21 10	22 25	..	..
26·2	Bajót Földm. Szöv.		..	14 26	14 56	..	15 36	..	18 18	..	18 58	..	..	21 12	21 12	22 28	..	..
27·0	**Bajót** Petőfi u.		..	✕14 30	✕15 00	..	15 40	..	d18 20	..	✕19 00	..	..	21 14	21 14	22 30	..	..

d a hét utolsó munkanapján és munkaszüneti napokon közl. ✕ munkanapokon közl. † a hét utolsó munkanapján és munkaszüneti napokon nem közl. + munkaszüneti napokon közl.

1360 Bajót – Nyergesújfalu – Dorog – Esztergom

Km	*16 sz. ÁKOV Esztergomi főn.*																	
		79	149	69	157b	157	167	177	147	47b	57	137	517		47	427		
0·0	**Bajót** Petőfi u.	✕ 4 25		5 30	..	..	..	..	6 55	✕ 7 50	..	..	..	..	..	..	..	..
0·8	Bajót Földm. Szöv.	4 28		5 33	..	..	..	..	6 58	7 54	..	..	..	..	..	..	..	..
1·5	Bajót posta bej. út	4 30		5 35	..	..	..	..	7 00	7 56	→	..	..	..	..	..	..	..
5·0	Nyergesújfalu Bajóti elág. 1005a	4 38		5 43	..	..	..	..	7 09	✕ 8 02	→	..	8 15	..	11 50	..	..	..
5·2	0·0 **Nyergesújfalu v. á.**									✕ 8 06								
	0·2 **Nyergesújfalu v. á.**	✕ 4 40		5 45	..	..	..	..	7 19		..	..		..		..	..	..
	Nyergesújfalu 🚌 4	*5 34*	..	..	..	..	..	..	*8 15*	..	..	..	..	..	..	..	..	..
	Süttő	*6 08*																
	Nyergesújfalu 🚌 4	✕ 4 57		6 36	..	..	..	..	..	..	..	..	..	..	..	..	..	..
	Esztergom	✕ 5 43		*7 15*														
	0·2 **Nyergesújfalu v. á.**	..	..	..	..	..	..	..	..	8 06	..	..	..	..	..	..	..	..
5·2	0·0 Nyergesújfalu v. á. bej. út																	
6·0	Nyergesújfalu Viscosa gyár bej. út	..	..	..	..	..	..	..	7 11	8 09	..	..	8 17	..	..	..	11 52	..
9·2	Mogyoróhányai rakodók	..	..	..	..	..	..	..	7 16	8 14	..	..	8 21	..	..	..	11 56	..
11·5	Tát v. mh. bej. út 🚌 4	..	..	5 06	..	..	..	..	7 20	8 18	..	..	..	..	..	..	..	..
11·5	Tát Földm. Szöv.	..	..	5 07	..	..	✕ 7 20	..	7 20	7 21	8 19	..	8 24	..	..	11 59	..	..
	0·0 **Tát**-kertváros alsó	..	..	..	..	✕ 7 10	..	✕ 7 10	..	..	7 18	..	..	..	..	10 00	..	..
	0·8 **Tát**-kertváros felső															10 03		
11·5	1·7 **Tát** Földm. Szöv. 1361	..	5 08	..	✕ 6 03	..	7 22	7 22	7 22	7 22	8 22	..	8 24	..	10 07	11 59	..	..
12·2	**Tát** Magtár✕	..	5 09	..	6 04	..	7 24	7 24	7 24	7 24	8 24	..	8 25	..	10 09	12 00	..	..
12·6	**Tát** Bajnai elág.✕	..	5 11	..	6 06	7 20	7 26	7 26	7 26	7 26	8 26	..	..	..	10 11	..	..	..
13·5	Tát Ütelep✕	..	5 13	..	6 08	7 25	7 28	7 28	7 28	7 28	8 28	..	8 27	..	10 13	12 02	..	..
14·2	Tokodi Üvegyár✕	..	5 15	..	6 10	7 27	7 30	7 30	7 30	7 30	8 29	✕ 8 27	8 28	..	10 15	12 03	..	..
15·0	Tokodi elág.✕ [2] ... | 1321—1340	..	5 17	..	6 12	7 29	7 32	7 32	7 32	7 32	8 31	8 29		..	10 17		..	..
15·3	**Tokod-Altáró** ... |	..	5 19	..	6 14	7 32	7 34	7 34	7 34	7 34	8 32	8 31	8 31	..	10 19	12 05	..	..
		..	5 24	..	6 19	7 37	7 39	7 39	7 39	7 39	/k 8 37	8 36	8 36	..	10 24	12 10	..	..
19·0	**Dorog** Járási Tanácsház ... | 1310-1340	..	5 27	..	6 22	7 42	7 42	7 42	7 42	7 42	→	8 38	↵	..	10 27	..	..	..
27·0	**Esztergom** Mártírok u. 2	..	5 45	..	✕ 6 40	✕ 8 00	✕ 8 00	✕ 8 00	8 00	8 00	..	✕ 8 53	Bp.-re	..	10 45	Bp.-re	..	..

Km	*16 sz. ÁKOV Esztergomi főn.*																	
		158a	145	75	155m	73	143	43	53	141b	415	41b		141	71			
0·0	**Bajót** Petőfi u.	..	..	..	15 03	..	15 45	16 20	..	..	..	..		..	21 20	..	..	..
0·8	Bajót Földm. Szöv.	..	..	..	15 08	..	15 47	16 23	..	..	..	..		..	21 33	..	..	..
1·5	Bajót posta bej. út	..	..	..	15 07	..	15 49	16 26	..	..	..	..		..	21 35	..	..	..
5·0	Nyergesújfalu Bajóti elág. 1005a	..	..	..	15 14	..	15 58	16 34	..	..	18 30	..		..	21 43	..	..	..
5·2	0·0 **Nyergesújfalu v. á.**	..	..	..		..			..	..		..		..		..	..	..
	0·2 **Nyergesújfalu v. á.**	..	13 45	..	15 15	..		16 35	..	..	..	..		..	21 45	..	..	..
	Nyergesújfalu 🚌 4	..	..	..	*15 21*	..	..	*16 51*	..	..	..	..		..	*21 51*	..	..	..
	Süttő				*15 45*			*18 21*										
	Nyergesújfalu 🚌 4	..	..	*14 42*	✕15 23	..	..	*16 51*	..	..	..	..		..	*21 57*	..	..	..
	Esztergom	..	..	*15 25*	✕15 56	..	..	*17 44*	..	..	..	..		..	*23 31*	..	..	..
	0·2 **Nyergesújfalu v. á.**	..	..	..	..	..	..	..	..	..	..	..		..	..	..	..	..
5·2	0·0 Nyergesújfalu v. á. bej. út																	
6·0	Nyergesújfalu Viscosa gyár bej. út	..	..	..	..	..	..	16 05	..	..	18 32	..		..	..	..	..	..
9·2	Mogyoróhányai rakodók	..	..	..	..	..	..	16 08	..	..	18 36	..		..	..	..	..	..
11·0	Tát v. mh. bej. út 🚌 4	..	..	13 06	..	..	..	16 09	..	..	18 39	..		..	21 06	..	..	..
11·5	**Tát** Földm. Szöv.	..	..	13 07	..	..	15 45	16 09	..	..	..	..		..	21 07	..	..	..
	0·0 **Tát**-kertváros alsó	..	..	..	..	..	..	..	..	18 00	..	19 00		..	..	..	..	..
	0·8 **Tát**-kertváros felső									18 02		19 02						
11·5	1·7 **Tát** Földm. Szöv. 1361	..	13 08	..	..	..	15 46	16 10	..	18 06	18 39	19 06	..	21 08	..	..	..	..
12·2	**Tát** Magtár✕	..	13 09	..	..	..	15 49	16 13	..	18 09		19 09	..	21 11	..	..	..	..
12·6	**Tát** Bajnai elág.✕	..	13 11	..	✕14 36	..	15 50	16 14	..	18 10	18 42	19 10	..	21 13	..	..	..	..
13·5	Tát Ütelep✕	..	13 13	..	14 37	..	15 52	16 16	..	18 12	18 43	19 12	..	21 15	..	..	..	..
14·2	Tokodi Üvegyár✕	+13 05	13 15	..	14 40	..	15 54	16 18	..	18 14		19 14	..	21 17	..	..	..	..
15·0	Tokodi elág.✕ [2] ... | 1321—1340	13 07	13 17	..	14 42	..	15 56	16 20	..	18 16	18 45	19 16	..	21 19	..	..	..	..
15·5	**Tokod-Altáró** ... |	13 10	13 19	..	14 44	..	16 01	16 25	..	18 21	18 50	19 21	..	21 24	..	..	..	..
		13 15	13 24	..	14 49	..			..									
19·0	**Dorog** Járási Tanácsház ... | 1310—1340	13 17	13 27	..	14 52	..	16 03	16 28	..	18 23	..	19 23	..	21 27	..	..	..	..
		+13 35	13 45	..	✕15 10	..	16 22	16 45	..	19 40	Bp.-re	19 40		21 45				
27·0	**Esztergom** Mártírok u. 2																	

k kedden és pénteken, egyéb napokon csak szükség szerint közl. u a hét utolsó munkanapján közl.
✕ munkanapokon közl. † a hét utolsó munkanapján és munkaszüneti napokon nem közl. + munkaszüneti napokon közl.

Declassified in Part - Sanitized Copy Approved for Release @ 50-Yr 2013/08/26 : CIA-RDP81-01043R002400040001-6

Declassified in Part - Sanitized Copy Approved for Release @ 50-Yr 2013/08/26 : CIA-RDP81-01043R002400040001-6

1361 Esztergom – Dorog – Tát – Mogyorósbánya

Km	16 sz. ÁKÖV Esztergomi üa.	149	167	147	145	143	153	141
0	Mogyorósbánya Tanácsház	4 35	..	✕ 7 10	7 10	..	12 45	15 35	16 30	..	..	..	..	..	20 45	..	..	..
2	Tát ↑Hídi↑	4 42	..	7 17	7 17	..	12 52	15 42	16 37	..	..	..	..	..	20 52	..	..	..
4	Tát-kertészeti elág.↑	4 44	..	7 19	7 19	..	12 54	15 44	16 39	..	..	..	..	..	20 54	..	..	..
4	0 0 Tát Földm. Szöv.	4 46	..	7 20	7 20	..	12 56	15 45	16 41	..	..	..	..	..	20 56	..	..	..
	0 7 Tát v. mh.	4 48	..	|	|	..	12 58	|	16 43	..	..	..	..	..	20 58	..	..	..
	Tát mh.	5 23	..	7 38	7 38	..	13 16	..	17 47	..	..	..	..	..	21 26	..	..	..
	Sütő	6 08	..	8 15	8 15	..	13 59	..	18 21	..	..	..	..	..	21 58	..	..	..
	Tát mh.	✕ 5 07	..	..	..	..	..	..	17 01	..	..	..	..	..	21 48	..	..	..
	Esztergom	✕ 5 43	..	..	..	..	..	..	17 44	..	..	..	..	..	22 11	..	..	..
4	0 0 Tát v. mh.	5 05	..	|	|	..	13 05	|	..	..	..	..	..	..	21 05	..	..	..
4	0 0 Tát Földm. Szöv.	5 08	..	7 22	7 22	..	13 08	15 46	..	..	..	..	..	..	21 08	..	..	..
11	Dorog Ikrek Tanácsház	5 24	..	7 39	7 39	..	13 24	16 01	..	..	..	..	..	..	21 24	..	..s	..
19	Esztergom Mártírek u. 2.	5 27	..	7 42	7 42	..	13 27	16 03	..	..	..	..	..	..	21 27	..	..	..
		5 45	..	✕ 8 00	8 00	..	13 45	16 20	..	..	..	..	..	..	21 45	..	..	..

Km	16 sz. ÁKÖV Esztergomi üa.	149	167	147	145	143	153	141
0	Mogyorósbánya Tanácsház	4 35	..	✕ 7 10	7 10	..	12 45	15 35	16 30	..	..	..	..	..	20 45	..	..	..
2	Tát ↑Hídi↑	4 42	..	7 17	7 17	..	12 52	15 42	16 37	..	..	..	..	..	20 52	..	..	..
4	Tát-kertészeti elág.↑	4 44	..	7 19	7 19	..	12 54	15 44	16 39	..	..	..	..	..	20 54	..	..	..
4	0 0 Tát Földm. Szöv.	4 46	..	7 20	7 20	..	12 56	15 45	16 41	..	..	..	..	..	20 56	..	..	..
	0 7 Tát v. mh.	4 48	..	|	|	..	12 58	|	16 43	..	..	..	..	..	20 58	..	..	..
	Tát mh.	5 23	..	7 38	7 38	..	13 16	..	17 47	..	..	..	..	..	21 26	..	..	..
	Sütő	6 08	..	8 15	8 15	..	13 59	..	18 21	..	..	..	..	..	21 58	..	..	..
	Tát mh.	✕ 5 07	..	..	..	..	..	..	17 01	..	..	..	..	..	21 48	..	..	..
	Esztergom	✕ 5 43	..	..	..	..	..	..	17 44	..	..	..	..	..	22 11	..	..	..
4	0 0 Tát v. mh.	5 05	..	|	|	..	13 05	|	..	..	..	..	..	..	21 05	..	..	..
4	0 0 Tát Földm. Szöv.	5 08	..	7 22	7 22	..	13 08	15 46	..	..	..	..	..	..	21 08	..	..	..
11	Dorog Ikrek Tanácsház	5 24	..	7 39	7 39	..	13 24	16 01	..	..	..	..	..	..	21 24	..	..s	..
19	Esztergom Mártírek u. 2.	5 27	..	7 42	7 42	..	13 27	16 03	..	..	..	..	..	..	21 27	..	..	..
		5 45	..	✕ 8 00	8 00	..	13 45	16 20	..	..	..	..	..	..	21 45	..	..	..

s a hét utolsó munkanapján és munkaszüneti napokon közlekedik. ✕ munkanapokon közlekedik.
† a hét utolsó munkanapján és munkaszüneti napokon nem közlekedik.

Táti vasútállomással szemben HALÁSZCSÁRDA! Állandó hal-ételek, italok

A fővárosi gyógyfürdők az egészség forrásai



Uszodák

Lukács Uszoda
II. Frankel Leó utca 25–29

Rudas Uszoda
I. Döbrentei tér 9

Tisztasági fürdők

Kürt utcai Kádfürdő
VII. Kürt utca 4

Hungária Fürdő
VII. Dohány utca 44

Dandár utcai Fürdő
IX. Dandár utca 5

Lőrinci Kád- és Zuhanyfürdő
XVIII. Vörös Hadsereg útja 180

Keresse fel a Főváros Gyógy- és Strandfürdőit

Gyógyfürdők

Gellért Gyógyfürdő
XI. Kelenhegyi út 4

Széchenyi Gyógyfürdő
XIV. Városliget

Lukács Gyógyfürdő
II. Frankel Leó utca 25–29

Császár Gyógyfürdő
II. Frankel Leó utca 25

Rudas Gyógyfürdő
I. Döbrentei tér 9

Imre Gyógyfürdő
I. Hadnagy utca 8–10

Erzsébeti Jódos-Sós Gyógyfürdő
XX. Csepeli út 1

Újpesti Fürdő
IV. Berzenczey utca 4

Strandfürdők

Gellért Hullámfürdő
(télen Pezsgőfürdő)
XI. Kelenhegyi út 4

Széchenyi Strandfürdő
XIV. Városliget

Palatinus Strandfürdő
XIII. Margitsziget

Szabadság Strandfürdő
XIII. Népfürdő utca

Csillaghegyi Strandfürdő
III. Pusztaközi út 3

Pünkösdfürdő
III. Vörös Hadsereg útja 269

Római Strandfürdő
(Erdei fürdő) III.

Erzsébeti Hullám Strandfürdő
XX. Csepeli út 1

Lőrinci „Május 1" Strandfürdő
XVIII. Vörös Hadsereg útja 180

Kispesti „Vörös Csillag" Strand
XIX. Ady Endre utca 99

Cinkotai Strand
XVI. Hősök kertje 1

Rákoscsabai Strandfürdő
XVII. Széchenyi utca 15

Declassified in Part - Sanitized Copy Approved for Release @ 50-Yr 2013/08/26 : CIA-RDP81-01043R002400040001-6

Declassified in Part - Sanitized Copy Approved for Release @ 50-Yr 2013/08/26 : CIA-RDP81-01043R002400040001-6

67 sz. Autóközlekedési Vállalat, Tatabánya

Tatabánya III. Gábor Áron u. 13. Tel.: 63.

(Vonalszámok 1400-1469.)

1405 Tatabánya – Bicske – Csabdi – Mány

Km	67 sz. ÁKÖV Tatabánya		430	460	442	472	462a	432	462	444	474	446	46	466	448	478	458	438	438a
0-|	**Tatabánya** ins. v. á. 🚌 1		..	..	6 40	..	..	✕ 9 30	..	12 10	..	15 00	..	..	18 05	..	..	23 30	..
0-5		Tatabánya városi th.		..	..	6 42	..	..	9 35	..	12 12	..	15 03	..	..	18 07	..	..	23 32	..
4-9		Ujsor Sét. István u. 1. sz.		..	..	6 52	..	..	9 45	..	12 22	..	15 13	..	..	18 17	..	..	23 42	..
8-2		Nagyegyháza Italbolt		..	..	7 00	..	..	9 53	..	12 30	..	15 21	..	..	18 25	..	..	23 50	..
9-1		Reg csárda[4]	Y	..	..	7 03	..	..	9 56	..	12 33	..	15 24	..	..	18 28	..	..	23 53	..
12-4		**Óbarok** Italbolt		3 40	..	7 11	..	..	10 04	11 55	12 41	..	15 32	..	17 55	18 36	19 30	..	0 01	..
12-9		Óbarok Szöv. bolt		3 42	..	7 13	..	..	10 06	11 57	12 43	..	15 33	..	17 56	18 37	19 32	..	0 02	..
16-4		Bicske Gépállomás[4]		3 56	..	7 21	..	..	10 14	12 05	12 51	..	15 41	..	18 04	18 45	19 40	..	0 10	..
17-7	2-0	Bicske, felsőiti elág.[3]	Y	3 51	..	7 22	..	..	10 15	12 06	12 52	..	15 42	..	18 05	18 46	19 41	..	0 11	..
	0-5	**Bicske** v. á. ▽		3 52	..	7 23	..	..	10 16	12 07	12 53	..	▲15 43	..	18 06	18 47	19 42	..	0 12	..
		Bicske 🚌 1	*i.*	*4 21*	..	*7 56*	..	*9 03*	..	*12 24*	..	..	..	..	*18 57*	*18 57*	*20 23*	..	*2 32*	..
		Tatabánya felső 🚌 1	*é.*	*4 45*	..	*8 20*	..	*9 27*	..	*12 55*	..	..	..	..	*19 21*	*19 21*	*20 55*	..	*2 56*	..
		Bicske 🚌 1	*i.*	*4 12*	..	*7 35*	..	**9 36**	..	*12 23*	..	..	*16 10*	..	..	..	..	*20 06*	..	..
		Budapest 🚌 1	*é.*	*5 03*	..	*8 58*	..	**10 22**	..	*13 30*	..	..	*17 18*	..	..	..	..	*21 13*	..	..
		Bicske 🚌 6	*i.*	✕ *4 30*	..	*8 09*	..	..	..	..	..	..	▽*16 10*	..	..	*19 34*	..	..	..	..
		Székesfehérvár	*é.*	✕ *6 33*	..	*10 07*	..	..	..	..	..	..	▽*18 20*	..	..	*21 31*	..	..	..	..
		Székesfehérvár 🚌 6	*i.*	..	..	..	✕ *3 50*	..	..	..	..	..	..	..	..	▽*16 30*	..	*18 45*	..	..
		Bicske 🚌	*é.*	..	..	..	✕ *6 05*	..	..	..	..	..	..	..	..	▽*18 49*	..	*20 56*	..	..
		Budapest 🚌 1	*i.*	*3 10*	*3 10*	..	*6 45*	*7 53*	..	..	*10 55*	*13 17*	*14 25*	*14 25*	*16 20*	..	..	*19 25*	*d 22 45*	*e 23 09*
		Bicske 🚌	*é.*	*4 19*	*4 19*	..	*7 52*	*9 00*	..	..	*12 21*	*14 24*	*15 36*	*15 36*	*17 29*	..	..	*20 33*	*d 0 10*	*e 0 24*
		Tatabánya felső 🚌 1	*i.*	*3 47*	*4 44*	..	*7 03*	..	..	..	*11 59*	..	*15 18*	*15 42*	*17 16*	..	..	*20 34*	*23 17*	*23 17*
		Bicske 🚌 1	*é.*	*4 10*	*5 07*	..	*7 33*	..	..	..	*12 22*	..	*15 48*	*16 05*	*17 39*	..	..	*20 57*	*23 47*	*23 47*
	0-5	**Bicske** v. á. ▽		✕ 4 20	✕ 5 10	✕ 7 25	8 00	9 05	..	..	12 56	÷14 26	15 50	÷16 20	18 10	18 50	..	21 02	*r* 0 15	*y* 0 30
17-7	2-0	Bicske, felsőiti elág.[3]	Y	4 21	5 11	7 26	8 01	9 06	10 15	..	12 57	14 27	15 51	16 21	18 11	18 51	..	21 03	0 16	0 31
17-7		**Bicske** Gyógyszertár ..		4 23	5 13	..	8 04	9 09	10 20	..	13 00	14 29	15 54	16 24	18 14	18 54	..	21 06	0 19	0 34
19-3		Bicske Járási th.		4 25	5 15	..	8 06	9 11	10 22	..	13 02	14 31	15 56	16 26	18 16	18 56	..	21 08	0 21	0 36
19-2	2-0	Bicske, csabdi elág.[4]	Y	4 26	5 16	..	8 07	9 12	10 23	..	13 03	14 32	15 57	16 27	18 17	18 57	..	21 09	0 22	0 37
	1-9	Csabdi Előhegy[4]	Y		5 20	..	8 11	9 16	10 27	..	13 07	14 36	16 01		18 21		..	21 13	0 26	0 41
					✕ 5 21	..	8 12	9 17	10 28	..	13 08	14 37	16 02		18 22		..	21 14	0 27	0 42
	2-6	**Csabdi** th.	1081			..	..	9 21	10 31	..	13 11	14 39	..		..		..	21 16	0 30	0 44
	1-9	Csabdi Előhegy[4]	8			..	..	9 22	10 32	..	13 12	14 40	..		..		..	21 17	0 31	0 45
19-2	0-0	Bicske, csabdi elág.[4]		4 26	..	..	..	9 26	10 36	..	13 16	14 44	..	16 27	..	18 57	..	21 21	0 35	0 49
20-4		Bicske Felsőhegyi elág.[3]		4 28	..	..	..	9 28	10 38	..	13 18	14 46	..	16 29	..	18 59	..	21 23	0 37	0 51
21-4		Bicske hegyi kastély[4]	Y	4 31	..	..	..	9 31	10 41	..	13 21	14 49	..	16 32	..	19 02	..	21 26	0 40	0 54
23-2		**Mány** posta		✕ 4 35	..	..	..	÷ 9 35	10 45	..	13 25	÷14 53	..	÷16 36	..	19 06	..	21 30	*r* 0 44	*y* 0 58

e szombaton és munkaszüneti napokon követő első munkanapon nem közlekedik — *d* szombaton és munkaszüneti napokon nem közlekedik — *r* munkaszüneti napokon és munkaszüneti napot követő első munkanapon — *y* munkaszüneti napokon és munkaszüneti napot követő első munkanapon — ✕ szombaton — ÷ munkaszüneti napokon — ▲ átszállás

1405 Mány – Csabdi – Bicske – Tatabánya

Km	67 sz. ÁKÖV Tatabánya		449	409	439	439a	477c	467	447	477	425	475	435	473a	463	483	451	441	479
0-0	**Mány** posta		✕ 3 25	✕ 4 40	..	÷ 6 55	..	..	..	11 10	..	..	÷14 00	15 00	..	÷16 45	..	19 20	21 30
1-6	Bicske hegyi kastély[4]		3 29	4 44	..	6 59	..	..	..	11 14	..	..	14 04	15 04	..	16 49	..	19 24	21 34
2-8	Bicske Felsőhegyi elág.[3]		3 32	4 47	..	7 02	..	..	..	11 17	..	..	14 07	15 07	..	16 52	..	19 27	21 37
4-1	3-0 Bicske, csabdi elág.[3]	Y	3 34	4 49	..	7 04	..	..	..	11 19	..	..	14 09	15 09	..	16 54	..	19 29	21 39
	1-9 Csabdi Előhegy[4]		3 38		..	7 08	..	..	..	11 23	..	..		15 13	..	16 58	..	19 33	
	2-6 **Csabdi** th.	1081	3 39		..	7 09	..	..	..	11 24	..	..		15 14	..	÷16 59	..	19 34	
	1-9 Csabdi Előhegy[4]	8	3 44		✕ 5 38	7 11	..	8 30	..	11 26	..	..		15 16	÷16 05	17 00	18 30	19 36	
4-9	0-0 Bicske, csabdi elág.[3]		3 48	4 49	5 40	7 16	..	8 35	..	11 31	..	..	14 09	15 17	16 09	17 01	18 31	19 37	
4-4	Bicske Járási th.		3 49	4 50	5 41	7 17	..	8 36	..	11 32	..	..	14 10	15 21	16 10	17 05	18 36	19 41	21 59
5-3	**Bicske** Gyógyszertár		3 51	4 52	5 43	7 19	..	8 38	..	11 34	..	..	14 12	15 24	16 13	17 06	18 39	19 42	22 00
6-2	3-0 Bicske, felsőiti elág.[3]	Y	3 53	4 52	5 44	7 20	✕ 7 29	8 39	10 00	11 35	..	..	14 12	15 25	16 13	17 06	18 49	19 45	22 02
	0-5 **Bicske** v. á. ▽		3 54	4 54	5 46	7 22	7 31	8 41	10 02	11 37	..	..	14 14	15 27	16 15	17 11	18 42	19 47	22 04
			✕ 3 55	✕ 4 55	5 47	▲ 7 23	✕ 7 32	8 42	..	11 38	..	..	÷14 15	▲15 28	16 16	17 12	18 43	19 48	22 05
		Bicske 🚌 1	*i.*	*4 21*	..	*6 16*	*7 56*	*7 56*	*9 03*	..	*12 24*	..	..	*14 36*	*15 40*	..	*17 31*	*18 57*	*20 23*
		Tatabánya felső 🚌 1	*é.*	*4 45*	..	*6 48*	*8 20*	*8 20*	*9 27*	..	*12 55*	..	..	*14 59*	*16 04*	..	*17 55*	*19 21*	*20 55*
		Bicske 🚌 1	*i.*	*4 12*	*5 19*	*6 11*	*7 35*	..	**9 36**	..	*12 23*	..	..	..	*16 10*	..	*17 41*	..	*20 06*
		Budapest 🚌 1	*é.*	*5 03*	*6 27*	*7 19*	*8 58*	..	**10 22**	..	*13 30*	..	..	..	*17 18*	..	*18 52*	..	*21 13*
		Bicske 🚌 6	*i.*	✕ *4 30*	..	..	*8 00*	*8 00*	..	..	..	..	..	..	▽*16 10*	..	..	*19 34*	..
		Székesfehérvár	*é.*	✕ *6 33*	..	..	*10 07*	*10 07*	..	..	..	..	..	..	▽*18 20*	..	..	*21 31*	..
		Székesfehérvár 🚌 6	*i.*	..	..	✕ *3 50*	..	..	..	..	..	..	..	..	..	▽*16 30*	..	..	..
		Bicske 🚌	*é.*	..	..	✕ *6 05*	..	..	..	..	..	..	..	..	..	▽*18 49*	..	..	..
		Budapest 🚌 1	*i.*	*1 00*	..	*3 10*	*6 45*	..	..	..	*10 55*	..	..	*14 25*	*16 20*	..	*17 45*	..	*d 22 45*	*e 23 00*
		Bicske 🚌	*é.*	*2 30*	..	*4 19*	*7 52*	..	..	..	*12 21*	..	..	*15 36*	*17 29*	..	*18 54*	..	*d 0 10*	*e 0 24*
		Tatabánya felső 🚌 1	*i.*	..	..	*5 45*	*7 03*	..	..	..	*11 59*	..	..	*15 18*	..	..	*17 16*	..	*23 17*	*23 17*
		Bicske 🚌 1	*é.*	..	..	*6 08*	*7 33*	..	..	..	*12 22*	..	..	*15 48*	..	..	*17 39*	..	*23 47*	*23 47*
	0-5	**Bicske** v. á. ▽		4 06	..	6 10	8 00	..	..	..	11 40	12 24	..	15 50	..	..	17 42	19 00	20 10	*r* 0 15	*y* 0 30
6-2	2-0	Bicske, felsőiti elág.[3]	Y	4 06	..	6 11	8 01	..	..	10 02	11 41	12 26	..	15 51	..	..	17 43	19 01	20 11	0 16	0 31
6-9		Bicske Gépállomás[4]		4 07	..	6 12	8 02	..	..	10 03	11 42	12 26	..	15 52	..	..	17 44	19 02	20 12	0 17	0 32
10-5		Ujsor Szöv. bolt	Y	4 16	..	6 21	8 11	..	..	10 12	11 50	12 35	..	16 01	..	..	17 52	19 11	20 21	0 26	0 41
				4 17	..	6 22	÷ 8 12	..	..	10 13	11 51	12 36	..	16 02	..	..	17 53	19 12	20 22	*r* 0 26	*y* 0 42
10-5	**Óbarok** Italbolt		4 18	..	6 23	..	..	..	..	10 14	..	12 37	..	16 03	..	..	..	..	20 23	..	..
14-1	Reg csárda	8	4 26	..	6 30	..	..	..	..	10 21	..	12 44	..	16 10	..	..	..	..	20 30	..	..
15-2	Nagyegyháza Italbolt		4 29	..	6 34	..	..	..	..	10 25	..	12 48	..	16 14	..	..	..	..	20 34	..	..
18-3	Ujsár Sét. István u. 1. sz.		4 37	..	6 41	..	..	..	..	10 33	..	12 56	..	16 22	..	..	..	..	20 42	..	..
22-4	Tatabánya városi th.	Y	4 48	..	6 53	..	..	..	..	10 43	..	13 06	..	16 32	..	..	..	..	20 51	..	..
23-2	**Tatabánya** felső v. á. 🚌 1		4 50	..	✕ 6 55	..	..	..	..	10 45	..	13 08	..	16 34	..	..	..	..	20 53	..	..

e szombaton és munkaszüneti napokon követő első munkanapon nem közlekedik — *d* szombaton és munkaszüneti napokon nem közlekedik — *r* munkaszüneti napokon és munkaszüneti napot követő első munkanapon — *y* munkaszüneti napokon és munkaszüneti napot követő első munkanapon — ✕ szombaton — ÷ munkaszüneti napokon — ▲ átszállás

JÓ ÉTELEK ÉTTERMEK

Declassified in Part - Sanitized Copy Approved for Release @ 50-Yr 2013/08/26 : CIA-RDP81-01043R002400040001-6

Declassified in Part - Sanitized Copy Approved for Release @ 50-Yr 2013/08/26 : CIA-RDP81-01043R002400040001-6

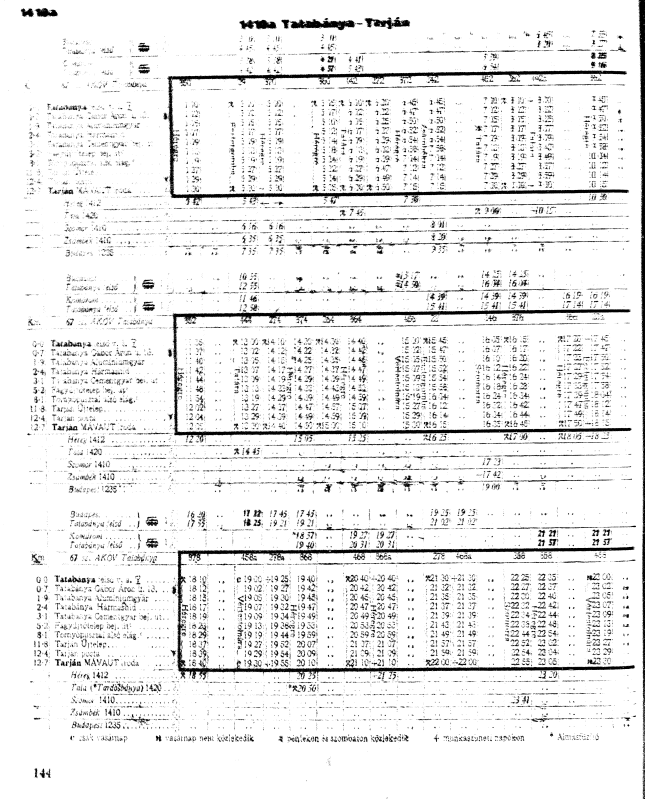

1418a Tatabánya – Tarján

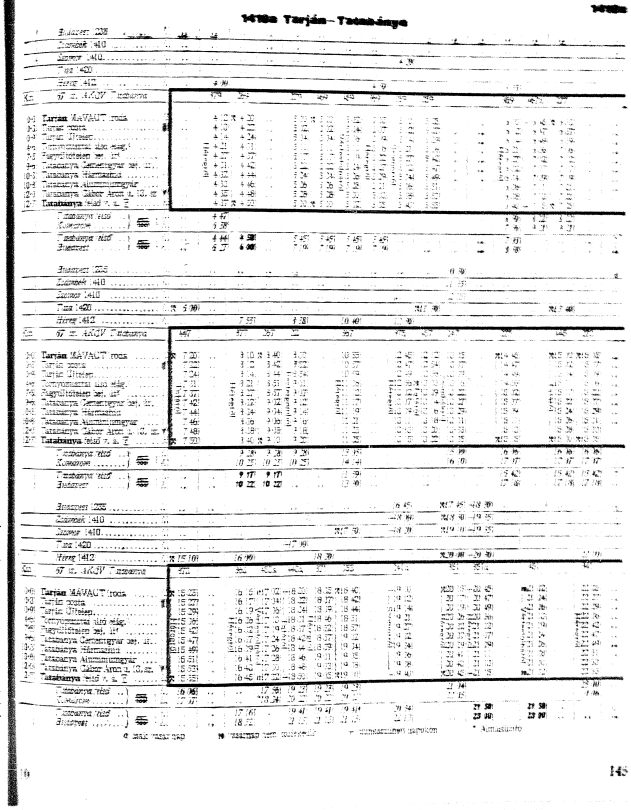

1418a Tarján – Tatabánya

Declassified in Part - Sanitized Copy Approved for Release @ 50-Yr 2013/08/26 : CIA-RDP81-01043R002400040001-6

Declassified in Part - Sanitized Copy Approved for Release @ 50-Yr 2013/08/26 : CIA-RDP81-01043R002400040001-6



1410 - 1412 | Tatabánya - | Tarján - Szomor - Zsámbék

67 sz. AKÖV Taszkonyo.

	316	865	340		346		50
✕ 5.00		+ 5.00	6.45		16.05		22.25
✕ 5.30		+ 5.30	7.15		16.35		22.55
			✕ 6.00		✕13.40		+17.00
			✕ 7.14		✕14.57		+18.15
			✕ 6.25		✕14.23		+17.40
			✕ 7.14		✕14.57		+18.15
			4.50		16.08		✕20.00
			5.02		16.12		✕20.12
5.35			7.17		16.37		22.55
5.37			7.00		16.40		23.05
5.45			7.27		16.47		23.07
5.56			7.37		16.57		23.17
			7.42		17.03		23.22
6.03			7.48		17.08		23.28
6.10			7.55		17.15		23.35
6.16			8.01		17.22		23.41
	✕ 6.50		+ 8.10		✕18.19		+ 0.19
	✕ 7.05		+ 8.25		✕18.55		+ 0.35
					✕17.41		
					✕19.00		
	6.17		8.02				
	6.24		8.09				
	6.31		8.16				
	6.46		8.29				
	6.51		8.34				
	6.35		8.20				
	6.40		8.25				
	7.25		9.35				

| | | | | | | |

Declassified in Part - Sanitized Copy Approved for Release @ 50-Yr 2013/08/26 : CIA-RDP81-01043R002400040001-6

1438a Tatabánya—Császár

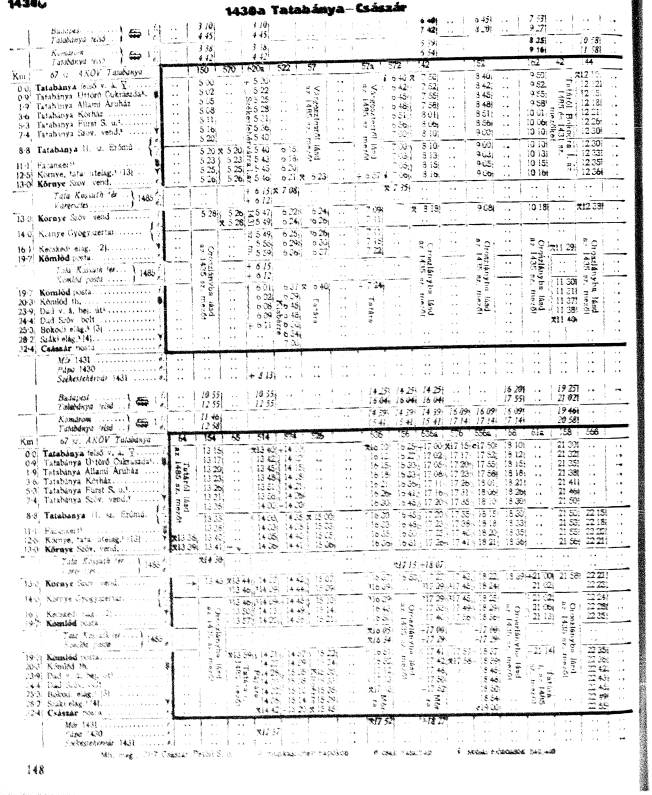

1438a Császár—Tatabánya

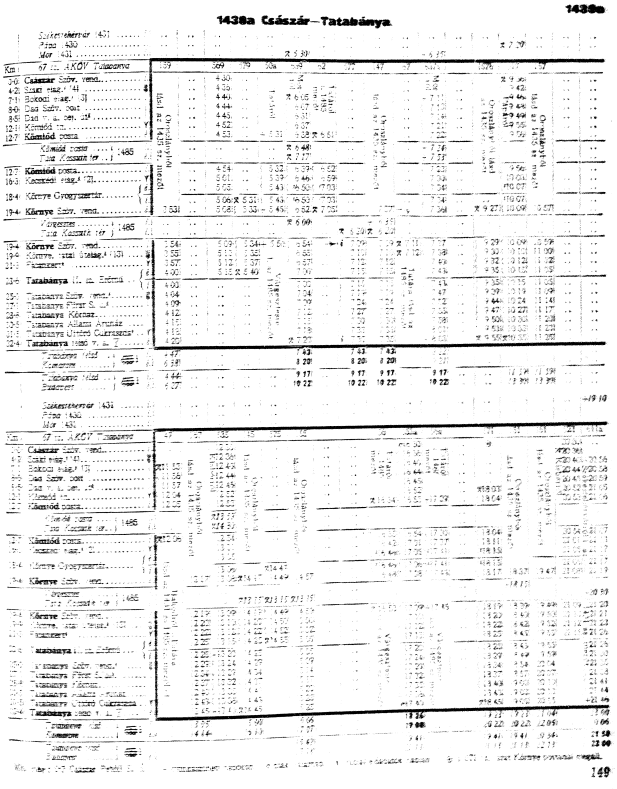

Declassified in Part - Sanitized Copy Approved for Release @ 50-Yr 2013/08/26 : CIA-RDP81-01043R002400040001-6

Declassified in Part - Sanitized Copy Approved for Release @ 50-Yr 2013/08/26 : CIA-RDP81-01043R002400040001-6

1430 [Tatabánya—] Császár–Kisbér–Nagydém [–Pápa]

550	550a	522	552	514	526	578	Km	Km	67 sz. ÁKÖV Tatabánya		579	577	517		535	553a	551	573
..	..	..	..	✕13 40	..	..	0·0	0·0	*i.* **Tatabánya** felső v. a. ▽	*é*	..	..	✕10 35	..	+13 40	..	..	..
..	..	6 15	..	14 00	✕ 15 00	..	8·8	8·8	*i.* **Tatabánya** II. sz. Erőmű	1430a *é*	..	..	10 15	..	13 15	..	..	21 15
..	..	7 00	..	14 42	15 45	..	32·4	32·4	*é.* **Császár** posta	*i*	..	..	9 36	..	12 30	..	..	20 30
..	..	✕ 7 03	+ 9 03	14 43	15 50	..	32·4	32·4	*i.* **Császár** posta	*é*	..	..	9 35	..	12 21	..	..	✕19 21
..	..	7 05	9 03	14 46	15 53	..	34·0	34·0	Márkus tag bej. út	*A*	..	..	9 32	..	12 18	..	..	19 19
..	..	7 11	9 09	14 52	15 59	..	36·6	36·6	Vértekethely alsó		..	..	9 26	..	12 12	..	..	19 13
..	..	7 13	9 11	14 54	16 01	..	37·5	37·5	Vértekethely Szöv. bolt 1515		..	..	9 24	..	12 10	..	..	19 11
..	..	7 17	9 15	15 00	16 05	..	39·6	39·6	Vértekethely Szamosi szőlőkút	*B*	..	..	9 20	..	12 06	..	..	19 07
..	..	7 23	+ 9 21	15 06	16 11	..	43·2	43·2	*é.* **Kisbér** Szöv. bolt	*i*	..	..	9 14	..	12 00	..	..	19 01
..	..	✕ *8 05*	..	..	..	..			*i.* *Kisbér*	*é*	..	..	✕ *7 55*	..	..	..	..	..
..	..	✕ *8 27*	..	..	..	..			*é.* *Bársonyos* 1516	*i*	..	..	✕ *7 32*	..	..	..	..	..
..	..	7 24	..			..	43·2	43·2	*i.* **Kisbér** Szöv. bolt	*é*	..	..	✕ 7 50	..	9 13	..	..	19 00
..	..	7 25	..			..			*i.* **Kisbér** v. á. bej. út 1482	*A*	..	..	7 49	..	9 12	..	..	18 59
..	..		..			..			*é.* **Kisbér** v. á. ▽ 1516	*i*	..	..		..		..	..	18 57
..	..	..	..	..	..	..			*i.* *Kisbér*	⇆35 *i*	..	..	..	..	..	..	..	*17 48*
..	..	..	..	..	..	..			*é.* *Székesfehérvár*	⇆35 *i*	..	..	..	..	..	..	..	*16 45*
..	..	7 25	..	..	16 16	..			*i.* 1-4 **Kisbér** v. á. ▽	*é*	..	..	..	..	..	..	..	17 28
..	..		..			..			*é.* 0-6 **Kisbér** v. á. bej. út 1482	*A*	..	..	7 49	..	9 12	..	..	17 25
..	..		..	15 13		..	43·2	43·2	*é.* 0-0 **Kisbér** Szöv. bolt 1516	*i*	..	..		..		..	..	
..	..		..	15 18		..	46·3		Ászár posta		..	..		..		..	..	
..	..		..	15 24		..	48·8		Nyerskenye puszta AG 1516		..	..		..		..	..	
..	..		..	15 27		..	50·4		Alsóbörzsöháza puszta bej. út		..	..		..		..	..	
..	..		..	15 31		..	52·4		Kerékteleki posta	*B*	..	..		..		..	..	
..	..		..	15 34		..	54·4		**Bársonyos** 2. sz. Italbolt ..	*A* *i*	..	..		..		..	..	
..	..		..	15 37		..	59·0			*é*	..	..		..		..	..	
..	..		..	15 45		..	59·6	49·5	*B* Bakonyszombathely v. á. ⇆12	*A*	..	..		..		..	..	
..	..	✕ 7 35	..	15 48	✕ 16 26	..	59·6	49·5	Bakonyszombathely, bársonyosi elág.[3]	*A*	..	..	✕ 7 39	..	9 02	..	..	✕17 18
..	..	*f.*	..	15 54	*f.*	..	63·1	52·8	Bakonybánk v. á. bej. út		..	..		..	8 55	..	..	
..	..		..	15 56		..	64·1	53·8	Bakonybánk Szöv. bolt 1525		..	..		..	8 53	..	..	
..	..		..	16 00		..	66·3	56·0	*Y* Tuskósmajor AG	*B*	..	..		..	8 49	..	..	
..	..		..	16 01		..	66·8	56·5	*Y* Tápszentmiklósi elág.[4] [4] ...	*i*	..	..		..	8 48	..	..	
..	..	..	..	*X14 10*	..	..			*i.* *Gyön*	*é*	..	..	..	..	..	..	..	..
..	..	..	..	*X15 54*	..	..			*é.* *Tápszentmiklósi elág.* 1525	*i*	..	..	..	..	..	..	..	..
..	..	..	..	16 01	..	..	66·8	56·5	*i.* Tápszentmiklósi elág.[3] [4]	*é*	..	..		..	8 48	..	..	
..	..	..	..	16 06	..	..	69·6	59·3	*B* Lári Szöv. bolt	*A*	..	..		..	8 43	..	..	
..	..	..	..	16 08	..	..	70·1	59·8	Lári posta		..	..		..	*8 42*	..	..	
..	..	..	..	16 12	..	..	72·8	62·5	*Y* 0-0 Veszprémvarsányi elág.[3]	*B*	..	..		..	8 38	..	..	
..	..	..	..	16 13	..	..			*é.* 0-5 **Veszprémvarsány** v. á. ▽	*i*	..	..		..	8 37	..	..	
..	..	..	..	*16 27*	..	..			*i.* *Veszprémvarsány*	*é*	..	..		..		..	..	
..	..	..	..	*17 50*	..	..			*é.* *Gyön*	⇆11 *i*	..	..		..	*8 33*	..	..	
..	..	..	..	*16 28*	..	..			*i.* *Veszprémvarsány*	⇆11 *é*	..	..		..	*6 50*	..	..	
..	..	..	..	*18 53*	..	..			*é.* *Veszprém*	*i*	..	..		..		..	..	
..	..	..	..	*13 56*	..	..			*i.* *Veszprém*	⇆11 *é*	..	..		..		..	..	
..	..	..	..	*16 19*	..	..			*é.* *Veszprémvarsány*	*i*	..	..		..		..	..	
..	..	..	..	*14 30*	..	..			*i.* *Gyön*	⇆11 *é*	..	..		..	*11 20*	..	..	
..	..	..	..	*16 00*	..	..			*é.* *Veszprémvarsány*	*i*	..	..		..	*9 55*	..	..	
..	..	..	..	16 25	..	..			*i.* 0-5 **Veszprémvarsány** v. á. ▽	*é*	..	..		..	8 33	..	..	
..	..	..	..	16 26	..	..	72·8	62·5	*B* 0-0 Veszprémvarsányi elág.[3]	*A*	..	..		..	8 32	..	..	
..	..	..	..	16 28	..	..	74·6	64·3	0-0 Romándi elág.[3]		..	..		..	8 30	..	..	
..	..	..	..			..			1-1 Románd th.		..	..		..		..	..	
..	..	..	..	16 28		..	74·6	64·3	*Y* 0-0 Romándi elág.[3]		..	..		..	8 29	..	..	
..	..	..	..	16 35	568a	..	77·7	67·4	*Y* Gic Vaigyar	*B*	..	..		..	8 23	..	..	
..	..	..	..	16 37		..	78·5	68·2	*Y* **Gic-Hathalom** v. á. bej. út	*i*	..	..		..	8 21	..	..	
..	..	..	..	*15 07*	..	..			*i.* *Pápa*	⇆12 *é*	..	..	*7 05*	..	..	..	..	..
..	..	..	..	*16 08*	..	..			*é.* *Gic-Hathalom*	*i*	..	..	*6 07*	..	..	..	..	..
5.32	..	..	..	16 38	..	..	78·5	68·2	*i.* **Gic-Hathalom** v. á. bej. út	*é*	5 30	..		..	8 21	..	..	
5.34	..	..	..	16 40	..	..	79·8	69·5	*B* Hathalompuszta AG	*A*	5 28	..		..	8 19	..	..	
5.37	..	..	..	16 43	..	..	81·6	71·3	Faltakarékpénztár Állomás		5 25	..		..	8 16	..	..	
5.44	..	..	..	16 49	+ 19 00	20 04	84·5	74·2	**Nagydém** Szöv. bolt		5 20	..		..	8 11	..	..	
5.47	..	..	..	16 52	19 03	20 07	86·2	75·9	Áll. Kísérleti Gazdaság bej. út ... 2140		5 15	..		..	8 07	..	..	
5.52	..	..	..	16 55	19 07	20 10	87·7	77·4	*Y* Lovászpatona Gyümölcsészeti út ...	*B*	5 12	..		..	8 04	..	..	
✕ 6 30	+ 7 30	..	..	16 56	*f.*	..	88·1	77·8	*i.* **Lovászpatona** posta	*é*	5 10	..		..	8 03	..	..	
6 32	7 32	..	..	16 57	..	..	88·1	77·8	*é.* *Lovászpatona* posta	*i*	..	..		..	8 02	..	..	
✕ 7 14	✕ 8 20	..	..	17 47	..	..	110·0	99·7	*i.* **Pápa** Szabadság főtér		..	..		..	✕ 7 20	..	..	
	+ 8 25			*X17 55*			111·3	101·0	*é.* **Pápa** v. á. ✕ 2140	*i*	..	..		..		..	..	

553	553a	555	573
..	..	..	18 55
..	..	..	20 55
..	..	..	✕19 21
..	..	..	19 19
..	..	..	19 13
..	..	..	19 11
..	..	..	19 07
..	..	..	19 01
..	..	..	19 00
..	..	..	18 59
..	..	..	18 57
..	..	..	*17 48*
..	..	..	*16 45*
..	..	..	17 28
..	..	..	17 25
..	..	..	✕17 18

+ munkanélküli napokon

1431 [Tatabánya—] Környe–Mór–Székesfehérvár

680a	42	636	636a	Km	67 sz. ÁKÖV Tatabánya		639	639a	47	611a
+ 5 20		✕16 10	17 00	0·0	*i.* **Tatabánya** felső v. á.		✕ 7 35	..		✕21 45
5 40	Lásd az 1485 sz. mellől	16 30	17 20	9·8	*i.* **Tatabánya** II. Erőmű ... 1430a	*é*	7 00	..	Tatára lásd az 1485 sz. mellől	21 20
5 46		16 36	17 26	13·0	*é.* **Környe** Szöv. vend.		6 54	..		21 21
+ 5 51		..	..		*i.* *Környe Szöv. vend.*	*é*5B1485	..	..		*20 54*
+ 6 13		..	..		*é.* *Tata Kossuth tér*	*i*5B1485	..	..		*20 30*
		..	..		*i.* *Tata Kossuth tér*	*é*5B1485	✕ 7 35	..		..
		..	..		*é.* *Környe Szöv. vend.*	*i*5B1485	✕ 7 11	..		..
+ 5 22		..	..		*i.* *Csokakő*	*é*5B1438	..	..		*21 42*
+ 5 49		..	..		*é.* *Környe Szöv. vend.*	*i*5B1438	..	..		*21 20*
+ 5 20		..	..		*i.* *Vértesvár*	*é*5B1485	..	..		*21 42*
+ 5 42		..	..		*é.* *Környe Szöv. vend.*	*i*5B1485	..	..		*21 20*
6 47		16 37	17 27	13·0	*i.* **Környe** Szöv. vend.		6 52	..		21 19
6 49		16 39	17 29	14·0	*B* Környe Gyógyszertár[3]	*A*	6 50	..		21 17
6 53		16 43	17 33	16·1	*Y* Kecskéd elág. [2] 1486	*B*	6 46	..		21 13
6 59	✕11 29	16 50	17 40	19·7	*i.* **Kámlód** posta		6 39	..	✕12 06	21 07
+ 5 00	..	*✕16 05*	*17 09*	..	*i.* *Tata Kossuth tér*	*é*5B1485	✕ 7 17	..		*21 43*
+ 5 31	..	*✕16 58*	*17 29*	..	*é.* *Kámlód* posta	*i*	✕ 6 48	..		*21 14*
6 01	..	16 51	17 41	19·7	*i.* **Kömlőd** posta		6 38	..	✕12 06	21 06
6 02	..	16 52	17 42	20·3	*B* Kömlőd th.	*A*	6 37	..	12 04	21 05
6 08	..	16 58	17 48	23·9	*Y* 0-0 Dad v. á. bej. út	*B*	6 31	..	11 57	20 59
		16 59			*i.* 0-2 **Dad** v. á.		6 30			
		17 09	..		*i.* *Dad*	⇆12 *é*	6 26	..		
		17 45	..		*é.* *Tatabánya alsó*	⇆12 *i*	*5 49*	..		
		16 28	..		*i.* *Tatabánya alsó*	⇆12 *é*	6 58	..		
		17 08	..		*é.* *Dad*	*i*	6 27	..		
		17 11			*i.* 0-2 **Dad** v. á.	*é*	6 09			
6 08	11 37	17 12	17 48	23·9	*B* 0-0 Dad v. á. bej. út	*A*	6 08	..	11 57	20 59
6 09	11 38	17 13	17 50	24·4	Dad Szöv. bolt		6 07	..	11 56	20 58
6 11	11 40	17 15	17 52	25·3	Bajcsfi elág.[3]		6 05	..	11 55	20 56
6 16	✕11 45	17 20	17 57	28·1	**Bokod** Szöv. bolt 3. sz.		6 01	..	✕11 50	20 52
6 28	*é.*	17 32	18 09	34·4	Pusztavám felső		5 49	..		20 40
6 31		17 35	18 11	36·2	Pusztavám th.		5 47	..		20 37
				36·6	Pusztavám posta ▲		6 51	..		
6 34		17 39	18 14	38·5	Pusztavám bányatelep[3]		5 43	..		20 33
6 39		17 44	18 19	39·8	Arló csárda[3]		5 38	..		20 28
6 43		17 48	18 23	40·9	Mór Üzemi[3] 1800		5 34	..		20 24
6 45		17 50	18 25	41·9	*Y* Mór felső Nérbelső[3]	*B*	5 32	..		20 22
6 47		*✕17 52*	*✕18 27*		*i.* **Mór**	*é*	✕ 5 30	..		20 20
6 56				42·9	*é.* **Mór** th.	*i*				20 14
6 57				43·3	*B* Mór Bányakertváros	*A*				20 13
				48·6	*Y* Bodakér elág.[3]	*B*				
7 07				46·9	*i.* Csokakő elág.	*é*				20 03
+ 7 08					*é.* Csokakő elág.	*i*5B1902				
+ 9 12					*i.* Bakonynyél					
7 06				46·9	*i.* 0-0 Csokakő elág.	*é*				20 03
7 13					*Y* 2-2 Csókakő Kathedrafelső[3]	*A*				19 56
7 14					*i.*					19 57
7 16					*i.* 2-6 Csókakő th.	1800 *é*				19 55
7 17					*B* 2-2 Csókakő Kathedrafelső[3]	*A*				19 54
7 22				46·9	*Y* 0-0 Csókakő elág.	*i*				19 49
					é. Csókakő elág.	*i*5B 1902				*19 46*
					i. *Bakonynyél*	*é*				*17 35*
7 22				46·9	*é.* Csókakő elág.	*i*				19 46
7 28				51·5	*Y* **Sárisáp** Szöv. bolt	*A*				19 43
7 34				55·0	Magyarmajor felső elág.[3]					19 38
7 43				57·5	Magyarmajor posta					
7 53				62·6	Magyarmajor tal elág.[3]	1800				19 30
7 57				63·0	Sárszentmihály Szöv. bolt					19 26
8 10				70·7	*Y* Székesfehérvár Mátyás tér					19 14
				71·2	*Y* Székesfehérvár Agy E. u.	*B*				
8 13					*é.*	*i*				19 10
				71·2	*Y* **Székesfehérvár** Piac tér	*é*				19 04
8 16					*é.*	*i*				*19 01*
+ 8 20				74·1	*i.* **Székesfehérvár** v. á.	*é*				
8 38					*i.* *Székesfehérvár*	⇆30 *i*				*18 35*
10 01					*é.* *Szőny*	*é*				*17 56*

+ munkanélküli napokon ▲ csak postai anyagkezelés részére rendszeresítve

Declassified in Part - Sanitized Copy Approved for Release @ 50-Yr 2013/08/26 : CIA-RDP81-01043R002400040001-6

Declassified in Part - Sanitized Copy Approved for Release @ 50-Yr 2013/08/26 : CIA-RDP81-01043R002400040001-6

1435 Tatabánya–Környe–Oroszlány

| | | |

Declassified in Part - Sanitized Copy Approved for Release @ 50-Yr 2013/08/26 : CIA-RDP81-01043R002400040001-6

67 sz. AKÖV Tatai főműhely

Tata Kocsi u. 4. Telefon: 150
Városi iroda: Bercsényi u. 2. Telefon: 120
Vonalszám: 147, 148.

1476 Tata – Szomód – Dunaszentmiklós

Km	67 sz. AKÖV Tatai főm.		795	705	775	925	825	745	765	705	785	765a
	Tanácsháza						– 9 27				21 47	
	Tata	↓ 406, 420					– 10 15				21 45	
	Kocsér	↓ 406, 420				X 7 11					21 44	– 21 50
	Tata					X 7 35					21 39	– 21 45
	Kocsér	↓ 406, 420				X 6 39	– 10 27	21 27			21 34	21 38
	Tata					X 6 58	– 10 05	21 07			21 52	
0·0	**Tata** Kossuth tér				7 45		11 20	X12 50	X13 55		X16 20	X16 30		19 40		+ 21 50
0·2	Tata Kórház				7 46		11 21		12 51	13 56		16 21	16 31		19 41		+ 21 51
0·6	Tata Gyermekkórház				7 47		11 22		12 52	13 57		16 22	16 32		19 42		+ 21 52
1·2	Tata Vasútkereszt gyógyüdülő				7 48		11 23			13 58			16 33				
1·6	**Tata** Hősök tere				7 50		11 25			14 00			16 35				
2·1	Tata Perlit S. u.				7 51		11 26			14 01			16 36				
2·3	Tata Petőfitelep				7 52		11 27		12 57	14 02			16 37				
2·5	Tata Bezerédj u.				7 53		11 28		12 58	14 03		16 38	16 38		19 48		+ 21 58
3·3	Tata v. á. bej. út				7 54												
0·2	**Tata** v. á. ▽						11 30		13 00	14 05		16 40	16 40		19 50		22 00
	Tatabánya felső	↓ 1	7 00	4 47		6 59				13 05		16 06	16 06		19 23		21 34
	Tata		7 34	5 18		7 25				13 42		16 38	16 38		19 54		21 36
	Komárom (Almásfüzitő)			5 39		5 39 27 6 55		10 58		11 46		16 09	16 09		19 27		21 29
	Tata			6 16		6 16 X 7 00		11 27		12 21		16 41	16 41		19 58		21 44
0·2	**Tata** v. á. ▽		X 5 00	X 5 53		X 6 43		11 32		13 02	14 07		16 42	16 42		20 02		22 02
3·3	0·0 Tata v. á. bej. út						7 54											
4·4	Tata Téglagyár		5 03	5 56		6 46	7 56		11 35		13 05	14 10		16 45	16 45		20 05		22 05
5·7	Szomód alsó		5 06	5 59		6 49	7 59		11 38		13 08	14 13		16 48	16 48		20 08		22 08
			5 08	6 01		6 51	8 01		11 40		13 10	14 15		X16 50	16 50		20 10		22 10
6·4	**Szomód** posta		5 09	6 01		6 51	8 01		11 41		13 11	14 16			16 51		20 11		22 11
10·9	**Dunaszentmiklós** Szöv. bolt		5 22	X 6 15		X 7 03	8 15		11 55		X13 25	X14 30			X17 35		20 25		+ 22 25

Km	67 sz. AKÖV Tatai főm.		765a	775	785	795	747	757	767			785	745	765		763			
0·0	**Dunaszentmiklós** Szöv. bolt		4 35	e 4 35	X 5 20	X 6 12	6 20	7 08	8 06	..	..	X12 00	X13 30	14 35	..	..	..	..	..
			4 37	4 47	5 42	6 44	6 32	7 20	8 12			12 12	13 42	14 47					
4·6	**Szomód** posta		4 37	4 48	5 43	5 45	6 33	7 21	8 33	..	..	12 13	13 43	14 48	..	X16 55	..	..	..
5·2	Szomód alsó		4 39	4 50	5 45	5 47	6 35	7 23	8 35	..	..	12 15	13 45	14 50	..	16 57	..	..	..
6·5	Tata Téglagyár		4 42	4 53	5 48	5 50	6 38	7 26	8 38	..	..	12 18	13 48	14 53	..	17 00	..	..	..
7·6	0·0 Tata v. á. bej. út																		
	0·2 Tata v. á. ▽		4 45	e 4 56	X 5 51	5 53	6 41	7 29	8 41	..	..	12 21	13 51	14 56	..	17 03	..	..	..
	Tata	↓ 1	5 18	5 18	..	..	7 25	**8 00**	8 57	..	..	*13 42*	*14 00*	15 39	..	..	..	..	..
	Komárom (Almásfüzitő)		6 38	6 38	..	..	7 36	**8 20**	9 21	..	..	*14 14*	*14 10*	16 10	..	..	..	..	..
	Tata	↓ 1	5 11	5 11	6 16	6 16 X 7 08		8 06	8 57	..	..			15 09	..	..	..	..	..
	Tatabánya felső		5 43	5 43	7 54	7 54 X 7 45		8 43	9 16	..	..			15 41	..	..	..	..	..
0·2	**Tata** v. á. ▽		4 46	..	..	..	6 55	6 43	7 30	8 45	..	12 25	13 55	15 00	..	17 06	..	..	..
7·6	0·0 Tata v. á. bej. út																		
1·4	Tata Becsrédi u.		4 48	..	..	..	6 57	6 45	7 32	9 47	..	12 27	13 57	15 02	..	17 07	..	..	..
8·6	Tata Petőfitelep		4 49	..	..	..	6 58	6 46	7 33	8 48	..	12 28	13 58	15 03	..	X17 08	..	..	..
8·8	Tata Perlit S. u.		4 50	..	..	..	6 59	6 47	7 34	8 49	..	12 29	13 59	15 04	..	17 09	..	..	..
9·3	**Tata** Hősök tere		4 52	..	..	..	7 01	6 49	7 36	8 51	..	12 31	14 01	15 06	..	17 11	..	..	..
9·7	Tata Vasútkereszt gyógyüdülő		4 53	..	..	..	7 02	6 50	7 37	8 52	..	12 32	14 02	15 07	..	17 12	..	..	..
10·2	Tata Gyermekkórház		4 54	..	..	..	7 03	6 51	7 38	8 53	..	12 33	14 03	15 08	..	17 13	..	..	..
10·7	Tata Kórház																		
10·9	**Tata** Kossuth tér		4 56	..	..	X 6 05	+ 6 53	7 40	8 55	..	..	X12 35	X14 05	15 10	..	X17 15	..	..	..
	Tata	↓ 1480		..	..	7 12	7 12		9 38	..	..	*13 39*	*14 53*	17 23	..	..	..	..	..
	Tata	↓ 1483	5 00	..	..	X 6 20			9 20	..	..	X13 15		X16 05	..	..	..	..	..
	Kocsér	↓ 1483	5 45	..	..	X 7 05			9 39	..	..	X13 39		X16 48	..	..	..	..	..
	Tata	↓ 1491, 1420	..	..	..	..	..	..	..	..	..	X13 40	..	– 17 00	..	..	..	..	..
	Tatabánya		..	..	..	..	..	..	..	..	..	X14 20	..	– 17 38	..	..	..	..	..

e csütörtök, szombaton és munkaszüneti napokon ♦ a hét első munkanapján ❖ szombaton ✣ munkaszüneti napokon

1478 Tata – Naszály – Almásfüzitő v. á. – Mocsa

Km	67 sz. AKÖV Tatai főm.		882	862	862a		944	854	824	856	866	858	864a
0·0	**Tata** Kossuth tér		..	X 7 12	..	– 5 30	..	..	X 7 30	..	..	X 7 38	– 5 45
1·2	Tata József Attila u.		..	7 14	..	5 32	..	..	7 32	..	..	7 40	5 47
3·2	Petneházi major		..	7 19	..	5 36	..	..	7 36	..	..	7 44	5 51
4·4	Kis-Malom		..	7 26	..	5 43	..	..	7 43	..	..	7 51	5 58
7·0	Naszály Tv.		..	7 36	..	5 54	..	..	7 54	..	..	7 58	6 02
8·1	Naszály posta		..	7 39	..	5 47	..	..	7 47	..	..	8 01	6 05
8·6	**Naszály** felső	▼	..	X 7 00	..	5 48	..	..	7 48	..	..	8 02	6 06
		↓ 1	..	..	..	– 5 50	..	..	7 50	..	..	X 7 58	– 6 08
10·0	**Almáspuszta**		..	..	..	..	..	..	..	..	..	..	..
11·6	0·0 Naszály elágf.		..	..	..	..	..	..	..	..	..	..	..
	2·8 **Ásványcsiki Tanműhely**	1005a	..	..	..	..	..	..	..	..	..	..	..
	3·3 **Almásfüzitő I. ▽**		..	..	..	..	..	..	X 8 18	..	..	..	..
	Almásfüzitő	↓ 1	..	..	..	..	..	14 58	..	..	..	..	..
	Tatabánya felső		..	..	..	..	..	15 41	..	..	..	..	..
	Almásfüzitő	↓ 1	..	..	..	..	..	14 54	..	..	..	..	..
	Komárom		..	..	..	..	..	14 14	..	..	..	..	..
	Tatabánya felső	↓ 1	4 47	..	..	..	..	13 05	..	15 00	..	17 16	..
	Almásfüzitő		5 27	..	..	..	..	13 52	..	15 49	..	18 04	..
	1·3 **Almásfüzitő v. á. ▽**	▼	6 30	..	..	..	..	▼ 13 55	..	▼ 15 50	..	▼ 18 15	..
	0·0 **Ásványcsiki Tanműhely**	1005a ▼	6 33	..	..	..	..	13 58	..	15 53	..	18 18	..
11·5	0·0 Naszály elágf.	▼	6 34	..	..	..	..	13 59	..	15 54	..	18 19	..
13·6	Fürdőpuszta **Ásványcsiki**		6 37	..	..	..	..	14 02	..	15 57	..	18 22	..
16·2	Szőny MOLA-Telep 4		6 40	..	..	..	..	14 05	..	16 00	..	18 25	..
17·5	Szőny Járási kórház		6 44	..	..	..	..	14 09	..	16 04	..	18 29	..
18·5	Szőny mocsai elágf.	1480 ▼	6 46	..	..	..	..	14 11	..	16 06	..	18 31	..
20·6	Dögöstuszrai elágf.	↓	6 55	..	..	..	..	14 20	..	16 15	..	18 40	..
21·6	**Mocsa** th.	↓	7 00	..	..	..	..	X14 25	..	▼ 16 20	..	18 45	..

Km	67 sz. AKÖV Tatai főm.		854	867	847	867a		853		851		861	861a
0·0	**Mocsa** Th.	↓	5 00	..	X 7 05	..	..	..	..	17 05	..	..	..
2·9	Dögöstuszrai elágf.	1480	5 05	..	7 10	..	..	..	..	17 10	..	..	..
3·9	Szőny mocsai elágf.		5 14	..	7 19	..	..	..	..	17 19	..	..	..
4·9	Szőny Járási kórház		5 16	..	7 21	..	..	..	..	17 21	..	..	..
11·2	Szőny MOLA-Telep 4		5 20	..	7 25	..	..	..	..	17 25	..	..	..
12·8	Fürdőpuszta **Ásványcsiki**	1005a	5 23	..	7 28	..	..	..	..	17 28	..	..	..
14·9	0·0 Naszály elágf.		5 28	..	7 31	..	..	..	..	17 31	..	..	..
	2·5 **Ásványcsiki Tanműhely**	▼	5 29	..	7 34	..	..	..	..	17 34	..	..	..
	1·3 **Almásfüzitő I. á. ▽**		5 30	..	7 35	..	..	..	..	17 35	..	..	..
	Almásfüzitő	↓ 1	6 02	..	7 53	..	..	..	..	18 17	..	..	..
	Tatabánya felső		6 54	..	8 41	..	..	..	..	19 40	..	..	..
	Tatabánya felső	↓ 1	..	..	6 50	..	..	..	..	..	..	..	..
	Almásfüzitő		..	..	7 35	..	..	..	..	..	..	..	..
	Komárom	↓ 1	..	..	5 39	..	..	..	..	..	..	..	..
	Almásfüzitő		..	..	6 00	..	..	..	..	..	..	..	..
	1·3 **Almásfüzitő I. á. ▽**		..	..	7 37	..	..	..	..	..	..	..	..
	0·0 **Ásványcsiki Tanműhely**	1005a	..	..	7 39	..	..	..	..	..	..	..	..
14·9	0·0 Naszály elágf.		..	..	7 40	..	..	..	..	..	..	..	..
			..	..	7 42	..	..	..	..	..	..	..	..
16·4	**Almáspuszta**	↓ 1	..	..	7 44	– 8 58	..	14 45	..	..	X 8 00	– 19 10	..
17·8	**Naszály** felső	▼	..	..	X 7 32	7 47	..	8 58	..	14 48	..	18 03	..	19 13	..
18·2	Naszály posta		..	..	7 34	7 49	..	8 59	..	14 49	..	18 04	..	19 14	..
19·4	Naszály Tv.		..	..	7 36	7 51	..	9 01	..	14 51	..	18 06	..	19 16	..
22·0	Kis-Malom 4		..	..	7 42	7 57	..	9 07	..	14 57	..	18 12	..	19 22	..
23·0	Petneházi elágf.		..	..	7 44	7 59	..	9 09	..	14 59	..	18 14	..	19 24	..
23·2	Petneházi elágf.		..	..	7 48	8 03	..	9 13	..	15 03	..	18 18	..	19 27	..
25·4	Tata József Attila u.		..	..	7 50	8 05	..	9 15	..	15 05	..	X18 20	..	19 30	..
26·4	**Tata** Kossuth tér	▼	..	..	X 7 50	X 8 15	..	9 25	..	15 15	..	18 30	..	19 40	..

M a bér utolsó munkanapján † a bér utolsó munkanapján és munkaszüneti napokon nem közlekedik – munkaszüneti napokon

1479 Tóvároskert v. mh. – Agostyán

..	..	..	..	..	15 00	..	16 06			*Tatabánya felső*	↓ 1	5 41	..	6 54	..	..	17 14	..	..
..	..	..	..	..	15 52	..	16 52			*Tatavasvári mh.*		5 17	..	6 29	..	..	16 47	..	..
					5 38	..	14 39	..	16 09	*Komárom*	↓ 1	5 38	..	..	..	..	17 07	..	..
					4 14	..	15 15	..	16 47	*Tatavasvári mh.*		5 17	..	..	..	..	16 42	..	..

	962		966	976	Km	67 sz. AKÖV Tatai főm.		979		963		963	
..	X 5 00	..	X16 35	X16 50	0·0	**Tóvároskert** Tv. tér	↓ 1	4 57	..	X 5 40	..	X16 13	..
..	5 03	..	16 37	16 52	1·4	Tóvároskert Elágf.		4 59	..	5 42	..	16 15	..
..	5 03	..	16 38	16 53	1·9	Tóvároskert Temető	1496	5 00	..	5 44	..	16 16	..
..	5 04	..	16 40	16 55	2·6	Tata Perlit S. u.		5 02	..	5 42	..	16 12	..
..	5 05	..	16 41	16 56	2·8	Tata Perlit S. u.		5 03	..	5 43	..	16 13	..
..	5 06	..	16 42	16 57	3·0	Agostyán alt. mh.	1420	5 04	..	5 44	..	16 14	..
..	5 07	..	16 43	16 58	3·0	Agostyán alt. mh.		5 05	..	5 45	..	16 15	..
..	5 10	..	16 46	17 01	4·6	Sáz. elágf. 31		5 08	..	5 48	..	16 18	..
..	5 15	..	16 52	17 07	7·0	Agostyán alt. posta		5 13	..	5 53	..	16 23	..
X	5 16	..	X16 53	X17 08	7·4	**Agostyán** Szöv. bolt	↓	5 14	..	X 5 54	..	X16 24	..

Declassified in Part - Sanitized Copy Approved for Release @ 50-Yr 2013/08/26 : CIA-RDP81-01043R002400040001-6

Declassified in Part - Sanitized Copy Approved for Release @ 50-Yr 2013/08/26 : CIA-RDP81-01043R002400040001-6

1480 Tata – Mocsa – Komárom – Koppánymonostor

| Km | 67 sz. AKÖV Tatai lón. | | |

Declassified in Part - Sanitized Copy Approved for Release @ 50-Yr 2013/08/26 : CIA-RDP81-01043R002400040001-6

1482 Tata–Nagyigmánd–Kisbér v. á.

Km		67 sz. AKÖV Tatai Időn.	570	522	130	532	514	526	546	578a
					Budapest I. az 1515 sz. menetből					
0-0		**Tata** Kossuth tér							17 05	
1-0		Tata alsó[a]							17 07	
2-8		Tata gépállomás[a]							17 10	
4-5		Máriapuszta bej. út[a] 1480							17 13	
5-7		Miklospuszta bej. út[a]							17 15	
6-7		Paradicsompuszta bej. út[a]							17 17	
8-4	Y	Kocs alsó							17 20	
9-6		**Kocs** Tanácsház							17 22	
13-4		Sóstó tanya[a]							17 23	
14-7		Kocsi patak[a]							17 29	
16-0	Y	Nagyigmándi tanyák[a]							17 31	
20-8		**Nagyigmánd** F. Szöv.							17 33	
									17 40	
		Nagyigmánd 1514							17 45	
		Bana							ⅨX18 44	
		Komárom 1512							*17 10*	
		Nagyigmánd							*17 43*	
20-8		**Nagyigmánd** F. Szöv.							17 45	
25-2		Szőkepuszta Tsz[a]							17 53	
26-2		Mikovicapuszta iskola[a]							17 55	
31-8		Szend felső[a]							18 08	
32-8		Szend Tűzoltószertár							18 08	
34-5		Szák posta							18 12	
34-8		Szák Szöv. vendéglő							18 13	
37-2		Szák-Szend v. á. bej. út 12...							18 18	
38-5		Száki elág.[a] 1430a							18 21	
42-0		Császár Petőfi S. út[a]							18 26	
42-7		Császár posta							18 28	
44-3		Márcustag bej. út[a]							18 31	
46-9		Vérteskethely alsó							18 38	
47-8		Vérteskethely Szöv. bolt 1522							18 40	+18 41
49-9	Y	Szamosi szőlők[a] 1430							*é.*	18 45
53-5	*é.* / *l.*	**Kisbér** Szöv. bolt 1516								18 53
54-1	Y	Kisbér v. á. bej. út[a]								18 55
54-9	*é.*	**Kisbér** v. á.								+18 55
	l.	*Kisbér* 35								
	é.	*Komárom* 35								
	l.	*Kisbér* 35								
	é.	*Székesfehérvár* 35								

Km		67 sz. AKÖV Tatai Időn.	549	577	517	535	133	523	571a
							Banára 1. az 1515 sz. menetből		
0-0		**Tata** Kossuth tér	7 45						
1-0		Tata alsó[a]	7 43						
2-8		Tata gépállomás[a]	7 40						
4-5		Máriapuszta bej. út[a] 1480	7 37						
5-7		Miklospuszta bej. út[a]	7 35						
6-7		Paradicsompuszta bej. út[a]	7 33						
8-4	Y	Kocs alsó	7 30						
9-6		**Kocs** Tanácsház	7 28						
			7 27						
13-4		Sóstó tanya[a]	7 21						
14-7		Kocsi patak[a]	7 19						
16-0	Y	Nagyigmándi tanyák[a]	7 17						
20-8		**Nagyigmánd** F. Szöv.	7 10						
		Nagyigmánd 1514	ⅨX 7 05						
		Bana	ⅨX 6 40						
		Komárom 1512	ⅨX 7 40						
		Nagyigmánd	ⅨX 7 10						
20-8		**Nagyigmánd** F. Szöv.	7 05						
25-2		Szőkepuszta Tsz[a]	6 57						
26-2		Mikovicapuszta iskola[a]	6 55						
31-8		Szend felső[a]	6 45						
32-8		Szend Tűzoltószertár	6 43						
34-5		Szák posta	6 39						
34-8		Szák Szöv. vendéglő	6 37						
37-2		Szák-Szend v. á. bej. út 12...	6 33						
38-5		Száki elág.[a] 1430a	6 29						
42-0		Császár Petőfi S. út[a]	6 24						
42-7		Császár posta	6 23						
44-3		Márcustag bej. út[a]	6 19						
46-9		Vérteskethely alsó	6 13						
47-8		Vérteskethely Szöv. bolt 1522	6 10						
49-9	Y	Szamosi szőlők[a] 1430	6 06						
53-5	*é.* / *l.*	**Kisbér** Szöv. bolt 1516	6 00						
54-1	Y	Kisbér v. á. bej. út[a]	5 54						
54-9	*é.*	**Kisbér** v. á.	5 45						
	l.	*Kisbér* 35	5 48	ⅨX 7 50	9 13				
	é.	*Komárom* 35		ⅨX 7 49	ⅨX 9 12				
	l.	*Kisbér* 35	5 44						
	é.	*Székesfehérvár* 35	*4 40*						
			5 16						
			3 45						

Bakonyszombathelyről 1. az 1435 sz. menetből

Fajtaföld – Tatabánya 1. az 1435 sz. menetből

Tatabánya 1. az 1435 sz. menetből

Bánomjánosházáról 1. az 1435 sz. menetből

Tatabánya 1. az 1435 sz. menetből

+ munkaszüneti napokon

1495 Tata–Baj

Km		67 sz. AKÖV Tatai Időn.	670	662	652	672	664	674	666	676	668
0-0		**Tata** Kossuth tér	4 40	..	7 35	9 00 ..	11 00 ..	13 05 ..	ⅨX14 55 ..	16 10	ⅨX17 00 ..	19 20 ..
2-0		Tata Kórház[a]	4 41	..	7 36	9 01 ..	11 01 ..	13 06 ..	14 56 ..	16 11	17 01 ..	19 21 ..
0-6		Tata Gyermekkórház[a]	4 42	..	7 37	9 02 ..	11 02 ..	13 07 ..	14 57 ..	16 12	17 02 ..	19 22 ..
1-2		Tata Vasszerkezeti gyári üdülő[a]	4 43	..	7 38	9 03 ..	11 03 ..	13 08 ..	14 58 ..	16 13	17 03 ..	19 23 ..
1-8		**Tóvároskert** Tömegó	4 45	..	7 40	9 05 ..	11 05 ..	13 10 ..	15 00 ..	16 15	17 05 ..	19 25 ..
2-3		Tóvároskert Streyár út[a]	4 46	..	7 41	9 06 ..	11 06 ..	13 11 ..	15 01 ..	16 16	17 06 ..	19 26 ..
2-7		Tóvároskert Edzőtábor[a]	4 47	..	7 42	9 07 ..	11 07 ..	13 12 ..	15 02 ..	16 17	17 07 ..	19 27 ..
3-7		**Tóvároskert** v. mh. bej. út	4 49	..	7 44	9 09 ..	11 09 ..	13 14 ..	ⅨX15 04 ..	16 19	17 09 ..	19 29 ..
		Tóvároskert mh. 1	*5 12*	..	*8 10*	*9 52* ..	.. ..	*13 35* ..	*14 55* ..	*16 32*	.. ..	*19 48* ..
		Komárom 1	*6 38*	..	*8 45*	*10 25* ..	.. ..	*14 14* ..	*15 15* ..	*17 07*	.. ..	*20 04* ..
		Tóvároskert mh. 1	*5 17*	..	*8 13*	.. ..	*11 33* ..	.. ..	*16 47* ..	..	.. ..	*20 08* ..
		*Bpest (*Tatabánya felső)* 1	*7 19*	..	**8 45*	.. ..	*13 30* ..	.. ..	*18 52* ..	..	.. ..	*22 13* ..
		*Bpest (*Tatabánya felső)* 1	..	..	**6 50*	*6 45* ..	.. ..	.. ..	.. ..	*14 25*	.. ..	.. ..
		Tóvároskert mh. 1	..	..	*7 19*	*8 47* ..	.. ..	.. ..	.. ..	*16 32*	.. ..	.. ..
		Komárom 1	..	..	..	.. ..	.. ..	.. ..	.. ..	*16 09*	.. ..	.. ..
		Tóvároskert mh. 1	*3 38*	..	..	.. ..	.. ..	.. ..	.. ..	*16 47*	.. ..	.. ..
			4 14	..	..	.. ..	.. ..	.. ..	.. ..	..	.. ..	19 30 ..
3-7		**Tóvároskert** v. mh. bej. út	4 53	..	7 44	9 09 ..	11 09 ..	13 14 ..	.. ..	16 20	17 10 ..	19 33 ..
5-0		**Baj** th.	4 56	..	7 47	9 12 ..	11 12 ..	13 17 ..	.. ..	16 23	17 13 ..	.. ..

1485 Tata–Környe–Várgesztes

Km	Km	67 sz. AKÖV Tatai Időn.	50a	62	42	64	56	56a	58a
0-0	0-0	*l.* **Tata** Kossuth tér	+ 5 00	ⅨX 6 20	ⅨX11 00	ⅨX13 15	ⅨX16 05	+ 17 00	+ 20 30
1-0	1-0	Tata alsó[a]	5 02	6 22	11 02	13 17	16 07	17 02	+ 20 32
	7-0	Gyógyszertári AG bej. út[a]				13 29			20 44
	8-4	Tagyenszpusztai AG bej. út[a]				13 32			20 47
6-2		Budai út[a]	5 15	6 35	11 15		16 20	17 15	
9-4		Mihályi puszta felső[a]	5 20	6 40	11 20		16 25	17 20	
10-4		Mihályi puszta alsó[a]	5 22	6 42	11 22		16 27	17 22	
12-8	Y	**Komlód** Szöv. vend.	5 30	6 50	11 28		16 33	17 28	
13-3		**Komlód** posta	5 31	6 51	ⅨX11 29		16 34	17 29	
		Komlód 1431			ⅨX11 30		ⅨX16 51	+ 17 41	..
		Bokod Szöv. bolt 1431			ⅨX17 19		+ 17 56		
		Komlód 1431							
		Székesfehérvár							
13-3		*é.* **Komlód** posta							
16-9		Kecskédi elág.[a] (2)...							
19-6	Y	Környe, tatai érelág.[a] 1431							
20-0	11-6	*é.* **Környe** Szöv. vend.							
		Környe Szöv. vend. 1430a							
		Tatabánya felső v. á. 1430a							
		Környe Szöv. vend. 1435							
20-0	11-6	*é.* Környe Szöv. vend. 1435	+ 5 50	9 08	..	*13 43*	*16 53*	*21 58*	+ 27 20
20-8	12-4	*é.* Környe v. á. bej. út	+ 6 12	9 35	..	*14 05*	*17 15*	*22 20*	+ *21 42*
		Székesfehérvár 1431							+ *19 10*
		Környe Szöv. vend. 1435							+ *21 19*
		Orosdóry MÁVAUT-telep	+ 5 20		..	*14 30*	*14 30*	+ 20 32	
		Környe Szöv. vend.	+ 5 45		..	*14 57*	*14 57*	+ 20 53	
		Tatabánya felső v. á. 1430a	+ 5 20		..	*16 25*	*16 25*	..	
		Környe Szöv. vend.	+ 5 46		..	*16 51*	*16 51*	..	
20-0	11-6	*é.* Környe Szöv. vend. 1435	+ 5 50		..	16 53	17 45	+ 21 20	
20-8	12-4	*é.* Környe v. á. bej. út			..	16 55	17 47	21 22	
		Környe 12			..	*13 17*	*13 17*	*17 57*	
		Környe			..	*14 15*	*14 15*	*18 54*	
		Tatabánya alsó 12			..	*16 28*	*16 28*	*20 22*	
		Környe			..	*16 44*	*16 44*	*20 37*	
20-8	12-4	*é.* Környe v. á. bej. út			..	16 55	17 47	21 22	
23-6	15-4	*l.* Környebányai elág.[a]			..	17 01	17 53	21 28	
25-2	16-8	*l.* Vértessomló 1436			..	17 05	17 57	21 32	
30-1	21-7	*é.* **Várgesztes** iskola			ⅨX17 15		18 07	+ 21 42	

Km	Km	67 sz. AKÖV Tatai Időn.	57	67	57a	47	65	71a	61a
0-0	0-0	*l.* **Tata** Kossuth tér	6 15	ⅨX 7 05	ⅨX 7 35	+ 7 55	ⅨX12 35	ⅨX14 30	.. 21 43
1-0	1-0	Tata alsó[a]	6 17	7 06	7 37	7 57	12 37	14 28	.. 21 41
	7-0	Gyógyszertári AG bej. út[a]	*6 01*		*7 21*				..
	8-4	Tagyenszpusztai AG bej. út[a]	*5 48*		*7 18*				..
6-2		Budai út[a]		6 54		7 58	12 26	14 19	.. 21 28
9-4		Mihályi puszta felső[a]		6 49		7 53	12 15	14 09	.. 21 23
10-4		Mihályi puszta alsó[a]		6 47		7 51	12 13	14 08	.. 21 21
12-8	Y	Komlód Szöv. vend.		6 42		7 26	12 09	14 03	.. 21 16
13-3		**Komlód** posta		6 40		7 24	ⅨX12 06	13 59	.. 21 14
		Komlód 1431		ⅨX 6 30		+ ⅨX 6 05	ⅨX12 05	..	..
		Bokod Szöv. bolt 1431		*X 6 01*		+ *7 58*	*X11 50*	..	..
		Komlód 1431							.. *21 06*
		Székesfehérvár							.. *19 10*
13-3		*é.* **Komlód** posta		6 39		7 22		13 57	.. 21 13
16-9		Kecskédi elág.[a] (2)...		6 30		7 15		13 50	.. 21 06
19-6	Y	Környe, tatai érelág.[a] 1431	5 52		7 12				..
20-0	11-6	*é.* **Környe** Szöv. vend.	5 51	6 26		7 11		13 46	.. 21 02
		Környe Szöv. vend. 1430a	*5 46*	*6 21*	*7 04*			*13 41*	..
		Tatabánya felső v. á. 1430a	*5 20*	*5 40*	*6 40*			*13 15*	..
20-0	11-6	*é.* Környe Szöv. vend. 1435	*5 46*		*7 07*	*7 07*	..	*13 17*	.. 20 55
20-8	12-4	*é.* Országóry MÁVAUT-telep 1435	*5 22*		*6 40*	*6 40*	..	*13 50*	.. 20 32
		Székesfehérvár 1431	*8 13*						
		Környe Szöv. vend. 1435	*5 47*						
		Országóry MÁVAUT-telep 1435	+ 6 10	9 35	..	*9 35*	..	*19 05*	..
		Környe Szöv. vend. 1435	+ 5 50	*9 08*	..	*9 08*	..	*18 38*	..
		Tatabánya felső v. á. 1430a		*7 35*	..	*7 35*	..	*19 05*	..
		Környe Szöv. vend.		*7 09*	..	*7 09*	..	*18 39*	..
20-0	11-6	*é.* Környe Szöv. vend. 1435		6 42	6 23	..	6 57	..	18 17
20-8	12-4	*é.* Környe v. á. bej. út		5 40	6 21	..	6 55	..	18 15
		Környe 12			*10 26*	..	..	..	*21 41*
		Környe			*9 28*	..	..	..	*20 16*
		Tatabánya alsó 12		6 58					*19 09*
		Környe		6 45					*18 54*
20-8	12-4	*é.* Környe v. á. bej. út		5 40	6 20	..	6 55	..	18 15
23-6	15-4	*l.* Környebányai elág.[a]		5 34	6 14	..	6 49	..	18 09
25-2	16-8	*l.* Vértessomló 1436		5 31	6 09	..	6 46	..	18 06
30-1	21-7	*é.* **Várgesztes** iskola		5 20	ⅨX 6 00	..	6 35	..	..

l. iskolai előadások napján + munkaszüneti napokon ◆ Környén gyógyszertárral

1495 Baj–Tata

Km		67 sz. AKÖV Tatai Időn.	669	679	677	657	667	665	673	671	661
0-0		**Baj** th.	9 00	.. ..	7 50	9 15 ..	11 15 ..	13 20 ..	16 25	ⅨX18 25	19 .. ..
1-3		**Tóvároskert** v. mh. bej. út	5 43	.. ..	7 53	9 18 ..	11 18 ..	13 23 ..	16 28	18 28	19 .. ..
		Tóvároskert mh. 1	*5 12*	.. ..	*8 47*	*9 52* ..	.. ..	.. ..	*13 35*	..	*19 48* ..
		Komárom 1	*5 38*	.. ..	*9 21*	*10 25* ..	.. ..	.. ..	*14 14*	..	*20 25* ..
		Tóvároskert mh. 1	*5 17*	.. ..	*8 13*	.. ..	*11 33* ..	.. ..	..	..	*19 13* *20 04* ..
		*Bpest (*Tatabánya felső)* 1	*7 19*	.. ..	**8 43*	.. ..	*13 30* ..	.. ..	..	..	*21 13* *22 14* ..
		*Bpest (*Tatabánya felső)* 1	..	.. ..	*6 45*	.. ..	.. ..	.. ..	*14 25*	..	*16 20* *17 41* ..
		Tóvároskert mh. 1	..	.. ..	*8 47*	.. ..	.. ..	.. ..	*16 32*	..	*18 20* *19 38* ..
		Komárom 1	..	.. ..	..	.. ..	.. ..	.. ..	..	..	.. .. ..
		Tóvároskert mh. 1	*4 41*	.. ..	..	.. ..	.. ..	.. ..	..	..	.. .. ..
			5 17	.. ..	..	.. ..	.. ..	.. ..	..	..	.. .. ..
1-3		**Tóvároskert** v. mh. bej. út	5 21	ⅨX 5 48 ..	7 53	9 19 ..	11 19 ..	13 23 ..	..	16 35	18 31 19 .. ..
2-3		Tóvároskert Edzőtábor[a]	5 23	5 50 ..	7 55	9 21 ..	11 21 ..	13 25 ..	..	16 37	18 33 19 53 ..
2-7		Tóvároskert Streyár út[a]	5 24	5 51 ..	7 56	9 22 ..	11 22 ..	13 26 ..	..	16 38	18 34 19 54 ..
3-2		**Tóvároskert** Tömegó	5 26	5 52 ..	7 58	9 24 ..	11 24 ..	13 28 ..	..	16 40	18 36 19 56 ..
3-8		Tata Vasszerkezeti gyári üdülő[a]	5 27	5 53 ..	7 59	9 25 ..	11 25 ..	13 29 ..	..	16 41	18 37 19 57 ..
4-4		Tata Gyermekkórház[a]	5 28	5 54 ..	8 00	9 26 ..	11 26 ..	13 30 ..	..	16 42	18 38 19 58 ..
4-8		Tata Kórház[a]									
5-0		**Tata** Kossuth tér	5 30	ⅨX 5 53 ..	8 02	9 28 ..	11 28 ..	13 32 ..	16 44	ⅨX18 40	20 00 ..

Declassified in Part - Sanitized Copy Approved for Release @ 50-Yr 2013/08/26 : CIA-RDP81-01043R002400040001-6

Declassified in Part - Sanitized Copy Approved for Release @ 50-Yr 2013/08/26 : CIA-RDP81-01043R002400040001-6

ÁLLAMI VÁLLALATOK!

KISIPARI TERMELŐ SZÖVETKEZETEK!

ANYAGBESZERZŐK!

KISIPAROSOK!

Műszaki anyagok beszerzésében és értékesítésében segítséget ad a

MŰSZAKI ANYAG- ÉS GÉPKERESKEDELMI VÁLLALAT

Központ: Budapest VII. Tanács körút 25. Telefon: 223-634

FIÓKHÁLÓZATUNK:

BUDAPESTEN:

Vas, szerszám, szerelvények, hengerelttáru, műszaki gumiáru:
Budapest VI. Jókai u. 13—15.
Telefon: 120-575, 120-825

Vegyi, festék, bőr, műszaki bőr és egyéb műszaki textiláruk:
Budapest VI. Szondy u. 23.
Telefon: 121-534, 125-567.

Kézi- és forgácsolószerszámunk: **Budapest VII. Majakovszkij útca 1/b.** Telefon: 422-595, 422-144.

Erős- és gyengeáramú villamossági anyagok:
Budapest VIII. Karácsony Sándor u. 2.
Telefon: 139-480, 331-349.

Ipari, mezőgazdasági gépek és gépalkatrészek:
Budapest VI. Népköztársaság útja 28.
Telefon: 123-894.

Villanymotorok szaküzlete:
Budapest VI. Bajcsy-Zsilinszky út 44.
Telefon: 311-120.

VIDÉKEN:

Szeged, Tábor utca 8. Telefon: 34-87
Pécs, Bajcsy-Zsilinszky út 3. Telefon: 29-04

Győr, Rákóczi Ferenc utca 34.
Miskolc, Petőfi tér 4. Telefon: 16-638
Debrecen, Hatvan utca 35. Telefon: 18-34

66 sz. Autóközlekedési Vállalat, Győr

1503–1504

Győr Buda u. 33. sz. Tel.: 26-30. 32-91.
Városi iroda: I. Szabadság tér 7. sz. Telefon: 21-90. 32-37. II. Sztálin út 10. Telefon: 34-86.
(Vonalszámok: 1500—1574)

1503 Győr—Vámosszabadi—Medvei híd o. h.

Km	66 sz. ÁKOV Győr		672m				654	674m	676	678a	678m
0·0	**Győr** Szerszámgépgyár										
2·9	Győr Vagongyár I. kapu		6 20					✕14 50			✕ 22 50
3·0	**Győr** Szabadság tér		6 22					14 55			22 55
0·0								14 57			22 57
1·4	Győr Bácsai út		6 33				✕12 00	15 03	✕17 00	✕ 22 00	23 03
2·6	Győr Hédervári vám		6 37				12 04	15 07	17 04	22 04	23 07
4·0	Sárászpuszta		6 40				12 07	15 10	17 07	22 07	23 10
7·6	Vámosszabadi elág.[2]		6 43				12 10	15 13	17 10	22 10	23 13
8·6	Vámosszabadi iskola		6 54				12 18	15 21	17 18	22 18	23 21
10·1	Vámosszabadi felső		6 58				12 21	15 24	17 21	22 21	23 24
10·3	0·0 Újsor bej. út						12 25	15 28	17 25	22 25	23 28
	1·1 **Vámosszabadi** Újsor										
10·3	0·0 Újsor bej. út		7 01				✕12 26	15 31	✕17 27	✕ 22 27	✕ 23 30
14·2	**Medvei híd** országhatár		7 07				✕12 35	✕15 37	ℓ.	ℓ.	ℓ.

Km	66 sz. ÁKOV Győr	679m	677				675	673		671m
0·0	**Medvei híd** országhatár									
2·9	0·0 Újsor bej. út		✕ 7 10				✕12 55	✕16 00		
	1·1 **Vámosszabadi** Újsor	4 57	7 17				13 02			
3·9	0·0 Újsor bej. út							16 07		✕ 20 57
4·1	Vámosszabadi felső	5 00	7 20							
5·7	Vámosszabadi iskola	5 04	7 24				13 05	16 10		
6·6	Vámosszabadi elág.[2]	5 07	7 27				13 09	16 14		
10·2	Sárászpuszta	5 15	7 35				13 12	16 17		
11·6	Győr Hédervári vám[1]	5 18	7 38				13 20	16 25		
12·8	Győr Bácsai út[1]	5 21	7 41				13 23	16 28		
14·2	**Győr** Szabadság tér	5 25	✕ 7 45				13 26	16 31		
0·0		5 28					13 30	✕16 35		
1·0	Győr Vagongyár I. kapu	5 31					✕13 33			
3·0	**Győr** Szerszámgépgyár	5 35					✕13 40			

\+ munkaszüneti napokon m munkásjárat, elsősorban hetilegyes dolgozók vehetik igénybe ✕ egyelőre nem közlekedik

1504 Győr—Nagybajcs

Km	66 sz. ÁKOV Győr	50	52m	62b	62	74	64	54m	66
0·0	**Győr** Vagongyár I. kapu		ℏ 5 20	6 25			✕13 25	✕14 55	
1·0	**Győr** Szabadság tér		5 22	6 27			✕13 27	14 57	
0·0		5 23	5 30	ℏ 7 55	✕10 30	12 10	13 30	15 05	17 00
1·4	Győr Bácsai út	5 26	5 34	7 54	10 34	12 14	13 34	15 09	17 04
2·9	Kisbácsa[1]	5 29	5 39	7 59	10 39	12 19	13 39	15 14	17 09
5·9	Bácsa Tanácsház[2]	5 33	5 44	8 04	10 44	12 24	13 44	15 19	17 14
6·4	Bácsa Vámosszadi elág.[2]	5 34	5 45	8 05	10 45	12 25	13 45	15 20	17 15
8·6	Kisbajcs Tanácsház[2]	5 38	6 50	ℏ 8 10	10 50	12 30	13 50	15 25	17 20
10·2	Nagybajcs Ütelep[2]	5 42	6 53	ℓ.	10 53	12 33	13 53	15 28	17 23
11·2	**Nagybajcs** Tanácsház	ℏ 5 44	6 55		✕10 55	12 35	13 55	✕15 30	17 25

Km	66 sz. ÁKOV Győr	59m	59	67b	67	57	58m	65	53	63
0·0	**Nagybajcs** Tanácsház	4 45	ℏ 5 50	7 10		✕11 00	12 50	14 10	✕15 30	17 20
1·0	Nagybajcs Ütelep[2]	4 47	5 52	7 13		11 02	12 52	14 12	15 32	17 22
2·7	Kisbajcs Tanácsház[2]	4 50	5 55	7 17	ℏ 8 15	11 05	12 55	14 15	15 35	17 25
4·8	Bácsa Vámosszadi elág.[2]	4 53	6 00	7 22	8 20	11 10	13 00	14 20	15 40	17 30
5·3	Bácsa Tanácsház[2]	4 56	6 01	7 24	8 21	11 11	13 01	14 21	15 41	17 31
7·3	Kisbácsa[1]	5 01	6 06	7 29	8 26	11 16	13 06	14 26	15 46	17 36
9·8	Győr Bácsai út[1]	5 07	6 11	7 35	8 31	11 21	13 11	14 31	15 51	17 41
11·2	**Győr** Szabadság tér	5 12	6 15	7 40	ℏ 8 35	11 25	13 15	14 35	✕15 55	17 45
0·0		5 15	6 18				✕13 18	✕14 38		
1·0	**Győr** Vagongyár I. kapu	5 17	ℏ 6 20				✕13 20	✕14 40		

ℏ hétfőn, szerdán, szombaton és győri orsz. vásárok napján (ún. nem közl.) m munkásjárat, elsősorban hetilegyes dolgozók vehetik igénybe

Declassified in Part - Sanitized Copy Approved for Release @ 50-Yr 2013/08/26 : CIA-RDP81-01043R002400040001-6

Declassified in Part - Sanitized Copy Approved for Release @ 50-Yr 2013/08/26 : CIA-RDP81-01043R002400040001-6

1510 Győr—Gönyű—Nagyszentjános v. á.

Km	Km	66 sz. ÁKÖV Győr	570		560	570	552		562m		572		562			564	574	564b
0·0	0·0	Győr Szabadság tér 7	..	..	..	..	X 6 05	..	6 25	..	X 7 20	..	X 7 45	..	..	X 12 15	12 20	14 00
1·0	1·0	Győr Vagongyár I. kapu	..	..	..	..	⅘ 08	..	6 28	..	X 7 23	..	7 47	..	..	12 18	12 23	14 03
	2·6	Győr Szerszámgépgyár	..	..	..	..		..		..		..		..	..			
1·7	4·1	Győr Vagongyár IV. kapu	..	..	..	..	⅘ 11	..	6 31	..	X 7 25	..	7 49	..	..	12 20	11 25	14 05
3·0	5·4	Kiskúti ligetᵃ	..	..	..	..	6 13	..	6 33	..	7 28	..	7 51	..	..	12 23	11 28	14 08
4·6	7·0	Likőrgyumiᵃ	..	..	..	..	6 16	..	6 36	..	7 30	..	7 54	..	..	12 26	12 30	14 11
7·9	10·3	Győrszentiváni elág.ᵃ [3]	..	..	..	..	6 21	..	6 41	..	6.	..	7 59	..	..	12 31	6.	14 16
9·6	12·0	Újmajor bej. út	..	..	..	..	6 23	..	6 43	..	..	..	8 00	..	..	12 33	..	14 18
11·3	13·7	Vének rév elág.ᵃ [1]	..	..	..	..	6 26	..	6 46	..	..	..	8 02	..	..	12 35	..	14 21
13·0	15·4	Dózsa AG bej. út	..	..	..	..	6 29	..	6 49	..	..	..	8 04	..	..	12 39	..	14 24
15·9	18·3	Gönyű Petőfi utca	..	..	..	..	6 33	..	6 53	..	..	..	8 08	..	..	12 43	..	14 28
			..	..	..	..	X 6 35	..	6 55	..	..	..	X 8 10	..	..	X 12 45	..	X 14 30
17·0	19·4	Gönyű Szöv. vendéglő	e 2 05	..	e 3 40	X 4 15		..		..		..		..	..		..	
22·0	24·4	Nagyszentjános v. á.	e 2 17	..	e 3 52	X 4 27		..		..		..		..	..		..	
		Győr				7 12												
		Budapest	5 03	..	7 19	10 22	..	..	..	..	..	..	..	..	..	..	..	..

Km	Km	66 sz. ÁKÖV Győr	554		566m		566		415▲	576			558		568a		568m
0·0	0·0	Győr Szabadság tér 7	..	X 14 30	..	X 15 05	..	X 16 15	..	16 38	..	..	X 20 00	..	+ 20 10	..	X 22 28
1·0	1·0	Győr Vagongyár I. kapu	..	14 33	..	15 08	..	X 16 18	..		..	..	20 03	..	20 13	..	22 33
	2·6	Győr Szerszámgépgyár	..	14 38	..		..		..		..	..		..		..	
1·7	4·1	Győr Vagongyár IV. kapu	..	14 41	..	15 11	..	X 16 20	..		..	..	20 06	..	20 16	..	22 36
3·0	5·4	Kiskúti ligetᵃ	..	14 43	..	15 13	..	16 23	..		..	..	20 08	..	20 18	..	22 38
4·6	7·0	Likőrgyumiᵃ	..	14 46	..	15 16	..	16 26	..		..	..	20 11	..	20 21	..	23 01
7·9	10·3	Győrszentiváni elág.ᵃ [3]	..	14 51	..	15 21	..	16 31	..		..	..	20 16	..	20 26	..	23 06
9·6	12·0	Újmajor bej. út	..	14 53	..	15 23	..	16 33	..		..	..	20 18	..	20 28	..	23 09
11·3	13·7	Vének rév elág.ᵃ [1]	..	14 56	..	15 26	..	16 36	..	16 53	..	..	20 21	..	20 31	..	23 11
13·0	15·4	Dózsa AG bej. út	..	14 59	..	15 29	..	16 39	..		..	..	20 24	..	20 34	..	23 14
15·9	18·3	Gönyű Petőfi utca	..	15 03	..	15 33	..	16 43	..	X 16 59	..	..	20 28	..	20 38	..	23 18
17·0	19·4	Gönyű Szöv. vendéglő	..	15 05	..	X 15 35	..	X 16 45	..	17 01	..	..	X 20 30	..	+ 20 40	..	23 20
22·0	24·4	Nagyszentjános v. á.	..	X 15 22	..	..	..	..	..	17 02	■	17 05 / 17 17	..	..	..	..	..
		Győr		17 59						17 59							
		Budapest		18 52						22 13							
		Budapest	19 28	..	..	1 08	..	..	..	..	..	..	..	..	..	..	..	..
		Győr	2 05		2 05	3 47											

Km	Km	66 sz. ÁKÖV Győr	576b		569	579	569m	579m	557	567b		567	412▲		568b
0·0	0·0	Nagyszentjános	e 2 30	..	e 3 58	X 4 46	..	..	..	..	..	..	9 14	..	..
5·0	5·0	Gönyű Szöv. vendéglő	e 2 42	..	e 4 10	X 4 58	..	..	..	..	..	..	9 14	..	..
6·1	6·1	Gönyű Petőfi utca	..	..	..	..	5 10	X 5 10	..	X 6 45	..	X 7 05	..	X 8 15	9 15	..	13 05
9·0	9·0	Dózsa AG bej. út	..	..	..	..	5 12	5 12	..	6 47	..	7 07	..	8 17	9 17	..	13 07
10·7	10·7	Vének rév elág.ᵃ [1]	..	..	..	..	5 16	5 16	..	6 51	..	7 11	..	8 21	9 19	..	13 11
12·4	12·4	Újmajor bej. út	..	..	..	..	5 19	5 19	..	6 54	..	7 14	..	8 24	9 23	..	13 14
14·1	14·1	Győrszentiváni elág.ᵃ [3]	..	..	..	..	5 21	5 21	..	6 56	..	7 16	..	8 26	9 25	..	13 16
17·4	17·4	Likőrgyumiᵃ	..	..	..	..	5 24	5 24	..	6 59	..	7 19	..	8 29	9 27	..	13 19
19·0	19·0	Kiskúti ligetᵃ	..	..	..	..	5 26	5 26	..	7 01	..	7 23	..	8 33	9 31	..	13 23
20·3	20·3	Győr Vagongyár IV. kapu	..	..	..	..	5 32	5 32	..	7 07	..	7 27	..	8 37	9 33	..	13 27
	20·3	Győr Vagongyár IV. kapu	..	..	..	..	5 35	5 35	..	X 7 10	..	X 7 30	..	⅘ 40		..	13 30
	21·6	Győr Szerszámgépgyár	..	..	..	..		5 39	..		..		..			..	
21·0	20·4	Győr Vagongyár I. kapu	..	..	..	..	5 38	5 43	..	X 7 13	..	X 7 33	..	⅘ 43		..	13 33
22·0	24·4	Győr Szabadság tér	..	..	..	..	5 40	X 5 45	..	X 7 15	..	X 7 35	..	X 8 45	9 40	..	13 35
		Budapest	..	..	..	..	..	10 55	..	..	..	14 25	..	..	..	..	..
		Győr						15 05									

Km	Km	66 sz. ÁKÖV Győr	575	565		563		573m	553		575b		573		561m
0·0	0·0	Nagyszentjános	..	..	..	..	..	X 15 38	..	..	■ 17 35	..	..	..	..
5·0	5·0	Gönyű Szöv. vendéglő	..	X 14 35	..	X 15 40	..	X 15 50	..	..	■ 17 47	..	..	..	..
6·1	6·1	Gönyű Petőfi utca	..	14 37	..	15 42	..	..	..	X 16 20	..	..	..	..	X 21 05
9·0	9·0	Dózsa AG bej. út	..	14 41	..	15 46	..	..	..	16 22	..	..	..	..	21 07
10·7	10·7	Vének rév elág.ᵃ [1]	..	14 43	..	15 48	..	..	..	16 26	..	..	..	..	21 11
12·4	12·4	Újmajor bej. út	..	14 45	..	15 50	..	..	..	16 28	..	..	..	..	21 14
14·1	14·1	Győrszentiváni elág.ᵃ [3]	..	14 47	..	15 52	..	..	..	16 30	..	..	..	..	21 16
17·4	17·4	Likőrgyumiᵃ	..	14 51	..	15 56	..	..	..	16 32	..	..	..	..	21 19
19·0	19·0	Kiskúti ligetᵃ	13 16	14 54	..	15 59	..	..	..	16 36	..	..	..	..	21 23
20·3	20·3	Győr Vagongyár IV. kapu	13 19	14 56	..	16 01	..	..	..	16 39	..	..	17 24	..	21 27
	21·5	Győr Szerszámgépgyár	13 21		..		..	..	..	16 41	..	..	17 26	..	21 30
21·0	23·4	Győr Vagongyár I. kapu			..		..	..	..		..	..		..	
22·0	24·4	Győr Szabadság	13 20	14 58	..	16 03	..	..	..	16 43	..	..	17 28	..	21 33
			13 25	15 00	..	16 05	..	..	..	16 45	..	..	17 30	..	21 35

e a hét első munkanapján ▲ Budapest—Rajka orsz. hat., illetve Rajka orsz. hat.—Budapest I. az 1005 sz. mezőt

ᵃ iskolai előadások napján

■ a hét utolsó munkanapján m munkásjárat, elsősorban hetijegyes dolgozók vehetik igénybe

1512 Komárom v. á.—Nagyigmánd—Bana

| | | | | | | | | | | | |

Declassified in Part - Sanitized Copy Approved for Release @ 50-Yr 2013/08/26 : CIA-RDP81-01043R002400040001-6

Km	66 sz. AKÖV Győr		13	22	172m	152m	16	15	14
0	Győr Szentmargitpgyv.	↓	.	.	.	ind 6 16	6 20	.	.
2	Győr Vasvgyár 2. kapu	↓	.	.	.	6 26	6 32	.	.
3		↓	.	.	.	6 27	6 33	.	.
6	Győr Szabadság tér T	↓	.	.	.	6 30	6 36	.	.
4	Győr Február vár	▮	.	.	.	6 38	6 45	7 28	.
5	Sashegy AG bej. út	▮	.	.	.	6 40	6 47	7 30	.
11	Pumpl telep bej. út	▮	.	.	.	6 52	6 54	7 40	.
13	Gyógyrfürdő puszta bej. út	▮	.	.	.	6 55	6 57	7 43	.
14	Örkénypuszta Erdészlak	▮	.	.	.	6 57	6 59	7 51	.
15	Bélyegyár-telep Erdészlak	▮	.	.	.	7 01	7 02	7 54	.
16	Barátság bej. út	▮	.	.	.	7 03	7 04	7 56	.
18	Bányrétalap felső	▮	.	.	.	7 04	7 06	7 58	.
19	Bányrétalap Szőv. bdí	↓	.	.	ind 7 06	7 08	8 00	.	.
	Bán. Ürtelen Szőv. bdí	▮	.	.	.	7 09	7 10	8 02	.
	Bán. Ürtelen Szőv. bdí	▮	.	.	.	7 14	.	8 07	.
	Bána Posta	▮	.	.	.	7 17	.	8 10	.
	Bán. Ürtelen Szőv. bdí	▮	.	.	.	7 19	.	.	.
	Bábolnapuszta felső	▮	.	.	.	7 22	.	.	.
	Bábolnapuszta F. Szőv.	↓	.	.	.	7 26	.	.	.

Km	66 sz. AKÖV Győr		165m	174m	154m	14	16	15	13
0	Győr Szentmargitpgyv.	↓	.	1914 46	1914 50	.	.	.	.
2	Győr Vasvgyár 2. kapu	↓	1914 55	14 57	14 57	.	.	.	.
3		↓	14 57	14 59	14 59	.	.	.	.
6	Győr Szabadság tér T	↓	15 00	15 00	15 02	.	15 50	1937 30	.
4	Győr Február vár	▮	15 06	15 06	15 10	.	15 58	17 38	.
5	Sashegy AG bej. út	▮	15 15	15 15	15 17	.	16 06	17 46	.
11	Pumpl telep bej. út	▮	15 25	15 25	15 27	.	16 16	17 56	.
13	Gyógyrfürdő puszta bej. út	▮	15 28	15 28	15 30	.	16 18	17 58	.
14	Örkénypuszta Erdészlak	▮	15 37	15 37	15 39	.	16 28	18 07	.
15	Bélyegyár-telep Erdészlak	▮	15 39	15 39	15 41	.	16 30	18 09	.
16	Barátság bej. út	▮	15 43	15 43	15 45	.	16 34	18 13	.
18	Bányrétalap felső	▮	15 44	15 44	15 46	.	16 36	18 14	.
19	Bányrétalap Szőv. bdí	↓	15 50	15 50	15 52	.	16 42	18 20	.
	Bán. Ürtelen Szőv. bdí	▮	.	15 59	15 59	.	16 50	18 30	2013 10
	Bán. Ürtelen Szőv. bdí	▮	.	16 04	.	.	16 54	18 14	.
	Bána Posta	▮	.	16 07	.	.	16 57	18 18	.
	Bán. Ürtelen Szőv. bdí	▮	.	16 09	.	.	16 59	18 20	.
	Bábolnapuszta felső	▮	.	16 17	.	.	17 08	18 28	.
	Bábolnapuszta F. Szőv.	↓	.	1915 58	15 56	.	16 48	1815 27	.
	Sárkányi major	▮	.	.	.	.	17 30	.	.
	Tormásiszőlőkarom	▮	.	.	15 46	.	17 50	.	.
	Hegy Tér	▮	.	.	15 50	.	17 54	.	.
	Zöld Tér	▮	.	.	15 53	.	17 57	.	.
	Rétalap Szőv. vend	↓	.	.	1916 00	.	18 04	.	.

Km	66 sz. AKÖV Győr		179m	154m	144m	25	14	12	10	175m	156m
0	Rétalap Szőv. vend	↓	.	.	4 30	.	.	.	.	.	1910 30
1	Zöld Tér	▮	.	.	4 34	.	.	.	.	.	34
2	Petőfi Tér	▮	.	.	4 37	.	.	.	.	.	37
3	Termelőszövetkezet	▮	.	.	4 40	.	.	.	.	.	40
4	Szalmer puszta	▮	.	.	4 43	.	.	.	.	.	43
	Bábolnapuszta F. Szőv.	↓	.	.	4 50	.	6 30	.	.	.	46
	Baconapuszta felső	▮	.	.	4 21	.	6 01	.	.	.	1912 30
	Bána Ürtelen Szőv. bdí	▮	.	.	4 40	.	6 20	.	.	.	12 50
	Bána Posta	▮	.	.	4 43	.	6 23	.	.	.	12 40
	Bána Ia. Itatóhely	▮	.	.	4 46	.	6 26	.	.	.	12 43
		↓	.	.	4 50	.	6 30	.	.	.	12 45
6	Bányrétalap Szőv. bdí	↓	19 4 51	4 50	4 50	.	6 30	7 56	.	.	12 50
	Bányrétalap felső	▮	4 53	4 54	4 54	.	6 34	7 59	.	.	12 51
	Baracsa bej. út	▮	4 58	4 59	4 59	.	6 39	8 04	.	.	12 53
	Belényesi-telep Erdészlak	▮	4 58	4 59	4 59	.	6 39	8 04	.	.	12 53
	Örkénypuszta Erdészlak	▮	5 01	5 02	5 02	.	6 42	8 07	.	.	12 54
	Gyógyrfürdő puszta bej. út	▮	5 02	5 03	5 03	.	6 43	8 08	.	.	12 55
	Pumpl telep bej. út	▮	5 06	5 06	5 06	.	6 47	8 12	.	.	12 57
	Sashegy AG bej. út	▮	5 12	5 13	5 13	.	6 53	8 18	.	.	13 00
	Győr Február vár	▮	5 18	5 20	5 20	.	6 59	8 24	.	.	13 03
	Győr Szabadság tér T	↓	5 27	5 28	5 28	.	7 07	8 32	17 9 00	.	13 07
	Győr Vasvgyár 2. kapu	↓	5 30	5 31	5 32	.	.	.	.	.	13 11
	Győr Szentmargitpgyv.	↓	19 5 38	5 40	.	.	.	.	.	.	1913 36

Km	66 sz. AKÖV Győr		25	145	165	13	15	11	121	171m	151m
0	Rétalap Szőv. vend	↓	.	.	.	.	.	17 40	.	.	1920 30
1	Zöld Tér	▮	.	.	.	.	.	17 43	.	.	20 34
2	Petőfi Tér	▮	.	.	.	.	.	17 46	.	.	20 37
3	Termelőszövetkezet	▮	.	.	.	.	.	17 49	.	.	20 40
4	Szalmer puszta	▮	.	.	.	.	.	17 52	.	.	20 43
	Bábolnapuszta F. Szőv.	↓	1914 27	.	.	1917 47	.	17 58	.	1919 56	20 46
	Baconapuszta felső	▮	14 28	.	.	17 48	.	1918 38	.	19 56	1920 30
	Bána Ürtelen Szőv. bdí	▮	14 30	.	.	17 49	.	18 04	.	19 57	20 31
	Bána Posta	▮	14 35	.	.	17 52	.	18 42	.	20 00	20 40
	Bána Ia. Itatóhely	▮	1914 37	14 55	.	1917 58	.	18 47	.	1920 05	20 45
		↓	14 37	.	.	.	.	18 49	.	20 07	20 47
	Bányrétalap Szőv. bdí	↓	15 02	.	1916 00	.	.	1918 53	.	20 30	20 51
	Bányrétalap felső	▮	15 04	.	16 04	.	.	.	.	20 31	20 54
	Baracsa bej. út	▮	15 06	.	16 06	.	.	.	.	20 35	20 56
	Belényesi-telep Erdészlak	▮	15 08	.	16 08	.	.	.	.	20 37	20 59
	Örkénypuszta Erdészlak	▮	15 11	.	16 11	.	.	.	.	20 40	21 02
	Gyógyrfürdő puszta bej. út	▮	15 12	.	16 12	.	.	.	.	20 41	21 03
	Pumpl telep bej. út	▮	15 16	.	16 16	.	.	.	.	20 45	21 07
	Sashegy AG bej. út	▮	15 20	.	16 20	.	.	.	.	20 51	21 12
	Győr Február vár	▮	15 26	.	16 26	.	.	.	.	20 57	21 18
	Győr Szabadság tér T	↓	15 33	.	1923 38	.	.	.	.	21 04	21 25
	Győr Vasvgyár 2. kapu	↓	.	.	.	.	.	.	.	21 08	21 29
	Győr Szentmargitpgyv.	↓	.	.	.	.	.	.	.	1923 36	1925 40

ÉTKEZZEN ÉTKEZŐBOCSIK

Declassified in Part - Sanitized Copy Approved for Release @ 50-Yr 2013/08/26 : CIA-RDP81-01043R002400040001-6

Declassified in Part - Sanitized Copy Approved for Release @ 50-Yr 2013/08/26 : CIA-RDP81-01043R002400040001-6

1514 Győr – Bana – Nagyigmánd – Ete

Km	66 sz. ÁKOV Győr	130	252	172m	172	254a	134	254	146	166	138	258
0·0	**Győr** Személyi tér 2	..	..	..	✕ 5 30	..	..	..	▮14 35	✕17 20	..	..
22·9	**Bana** posta	..	..	..	7 05	..	..	..	▮14 56	18 17	..	..
23·7	Bana Ürmös Szöv. bolt	✕ 5 50	✕ 6 40	..	7 17	..	..	..	15 40	18 19	▮18 40	..
27·7	Bábolnapuszta tejcsk	5 56	6 46	..	7 23	..	..	..	15 46	18 25	18 46	..
29·9	**Bábolnapuszta** F. Szöv.	6 05	6 55	..	7 32	..	..	..	15 55	18 34	18 55	..
31·4	Farkasrét major AG bej. út	*	6 56	..	7 26 h 7 27	..	..	..	15 55	218 27	18 50	▮19 00
35·5	0·0 **Nagyigmánd-Babolna** v. a. bej. út	6 35	7 00	..	7 32	..	..	..	16 00	..	▮19 00	19 06
	0·0 **Nagyigmánd-Babolna** v. a. bej. út	6 35	..	..	..	..	..	..	17 00	..	▮19 00	19 11
	Nagyigmánd-Babolna	..	..	..	..	..	..	..	*17 16*	..	..	..
	Székesfehérvár	..	..	..	..	..	..	..	*19 12*	..	..	..
	Nagyigmánd-Bánod	*6 15*	..	..	..	..	..	..	*19 28*	..	*19 28*	*19 28*
	Komárom	*6 45*	..	..	..	..	..	..	*19 56*	..	*19 56*	*19 56*
	Budapest	**10 22**	..	..	..	..	..	..	**23 00**	..	**23 00**	**23 00**
	Budapest	*1 08*	..	..	..	..	..	..	*16 45*	..	..	..
	Komárom	*4 40*	..	..	..	..	..	..	*19 56*	..	..	..
	Nagyigmánd-Babolna	*5 11*	..	..	..	..	..	..	*17 15*	..	..	..
	Székesfehérvár	*3 45*	..	..	..	..	..	..	*10 55*	..	..	..
	Nagyigmánd-Bánod	*6 14*	..	..	..	..	..	..	*16 45*	..	*17 20*	..
									17 15	..	*19 27*	..
33·7	0·0 **Nagyigmánd-Babolna** v. a. bej. út	6 20	7 00	..	7 52	..	..	..	17 18	..	..	19 30
34·9	Nagyigmánd, Türkányi elág.	6 23	7 03	..	7 55	..	..	..	18 21	..	..	19 34
35·1	0·2 Nagyigmánd Csepi elág.	6 24	7 04	..	7 56	..	..	..	15 19	..	..	19 32
	1·5 **Nagyigmánd** F. Szöv. 1482	6 25	7 10	..	8 00	..	..	..	15 21	..	..	19 38
	1·5 Nagyigmánd Halom malom	..	7 12	..	8 02	..	..	..	17 24	..	..	19 40
	2·5 Centrum bej. út	..	7 14	..	8 04	..	..	..	17 26	..	..	19 42
	3·4 **Kisigmánd** Szöv. vend.	..	✕ 7 17	..	h 8 07	..	..	..	17 28	..	..	19 42
	2·5 Centrum bej. út	..	7 14	..	8 04	..	..	..	17 33	..	..	▮19 45
	1·5 Nagyigmánd Halom malom	..	7 12	..	8 02	..	..	..	17 35	..	..	..
	0·5 **Nagyigmánd** F. Szöv. 1482	..	7 10	..	8 00	..	..	..	17 37	..	..	..
35·1	0·0 Nagyigmánd Csepi elág.	..	7 06	..	7 56	..	..	..	17 40	..	..	..
41·6	Csép Italbolt	..	7 00	..	7 50	..	..	..	17 42	..	..	..
47·1	**Ete** F. Szöv.	..	6 54	..	7 44	..	..	..	17 54	..	..	..
									18 05			

Km	66 sz. ÁKOV Győr	259	149a	149	177	178m	255	145	133	253	161	131
0·0	**Ete** F. Szöv.	..	+ 5 05	✕ 5 20	..	..	..	..	..	..	..	..
3·0	Csép Italbolt	..	5 17	5 32	..	..	..	..	..	..	..	..
12·0	0·0 Nagyigmánd Csepi elág.	..	5 26	5 43	..	..	..	..	..	..	..	..
	0·5 **Nagyigmánd** F. Szöv. 1482	..	5 30	5 44	..	..	..	..	..	..	..	..
	1·5 Nagyigmánd Halom malom	..	5 32	..	..	..	..	..	..	..	..	..
	2·5 Centrum bej. út	..	5 34	..	..	..	..	..	..	..	..	..
	3·4 **Kisigmánd** Szöv. vend.	✕ 5 45	5 38	..	..	..	..	..	..	..	..	..
	2·5 Centrum bej. út	5 47	5 40	..	..	..	..	..	..	..	..	..
	1·5 Nagyigmánd Halom malom	5 49	5 42	..	..	..	..	..	..	..	..	..
	0·5 **Nagyigmánd** F. Szöv. 1482	5 52	5 45	5 45	..	..	..	..	..	..	..	..
12·0	0·0 Nagyigmánd Csepi elág.	5 53	5 46	5 46	..	..	..	..	..	..	..	..
12·2	Nagyigmánd, Türkányi elág.	5 54	5 47	5 47	..	..	..	..	..	..	..	..
13·0	0·0 Nagyigmánd-Babolna v. a. bej. út	5 58	5 50	✕ 5 50	..	..	..	..	..	..	..	..
	0·0 **Nagyigmánd-Babolna** v. a. bej. út											
	Nagyigmánd-Babolna	..	..	..	..	..	..	..	*17 16*	..	..	..
	Székesfehérvár	..	..	..	..	..	..	..	*19 12*	..	..	..
	Nagyigmánd-Babolna	*6 15*	*6 15*	*6 15*	..	..	..	..	*19 28*	*19 28*	..	..
	Komárom	*6 45*	*6 45*	*6 45*	..	..	..	..	*19 56*	*19 56*	..	..
	Budapest	**10 22**	**10 22**	**10 22**	..	..	..	..	**23 00**	**23 00**	..	..
	Budapest	*1 08*	..	*1 08*	..	..	..	..	*10 55*	..	..	..
	Komárom	*4 40*	..	*4 40*	..	..	..	..	*16 45*	..	..	..
	Nagyigmánd-Babolna	*5 11*	..	*5 11*	..	..	..	..	*17 15*	..	..	..
	Székesfehérvár	*3 45*	..	*3 45*	..	*9 05*	..	..	..	..	..	*17 20*
	Nagyigmánd	*6 14*	..	*6 14*	..	*11 11*	..	..	..	..	..	*19 27*
0·0	**Nagyigmánd-Babolna** v. a. bej. út	6 15	→	6 20	..	..	..	..	17 20	..	▮19 30	..
13·9	0·0 Nagyigmánd-Babolna v. a. bej. út				..	..	..	..				
19·7	Farkasrét major AG bej. út	6 19	..	6 24	..	*	..	..	11 59	14 17	..	..
19·1	**Bábolnapuszta** F. Szöv.	6 26	..	6 31	..	12 15	..	..	6	14 20	*	*
19·8	Bábolnapuszta tejcsk	6 27	..	6 32	..	6	12 30	14 28	..	14 29	17 48	18 00
23·4	Bana Ürmös Szöv. bolt	6 33	..	6 40	..	..	12 31	14 29	..	14 35	17 53	..
24·2	**Bana** posta	6 39	..	6 42	..	..	12 40	14 35	..	→	17 58	..
47·1	**Győr** Szabadság tér 7	..	..	✕ 7 30	..	..	13 27	14 55	..	18 45	..	..

h hétfőn és csütörtökön (ün. nem kell.), valamint komáromi vasári napokon ▮ iskolai előadások napján ✕ a hét utolsó munkanapján
+ munkaszüneti napokon * Türkanyra való beteresnél kocsikedik, lásd az 1512, 1515 sz. menetet

1515 Bana – Türkány – Nagyigmánd – Csend – Kisbér

| | | | | | | | | | | |

Declassified in Part - Sanitized Copy Approved for Release @ 50-Yr 2013/08/26 : CIA-RDP81-01043R002400040001-6

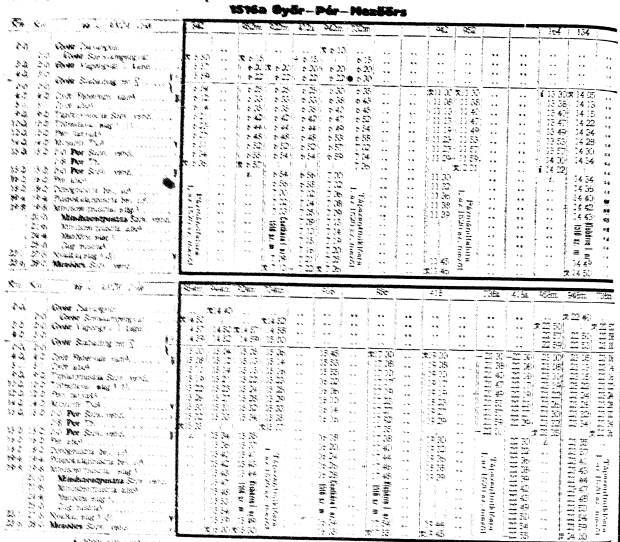

Étel, ital- és cukrászati különlegességek a **Mindszenti Földművesszövetkezet** vendéglő-éttermében és cukrászdájában

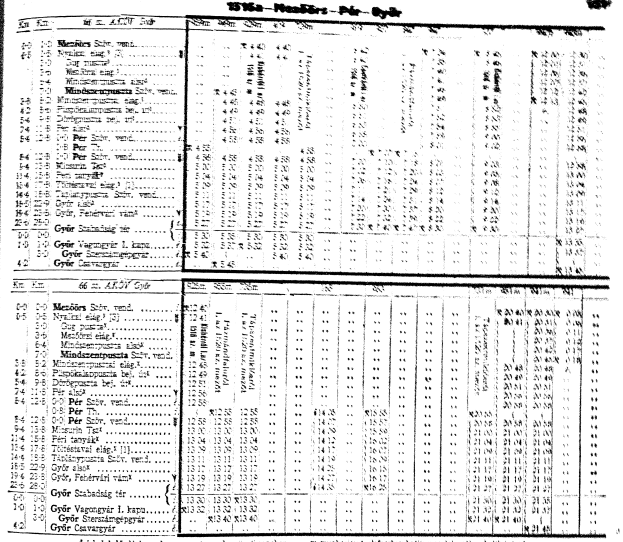

EMLÉKTÁRGYAK NYÁRELLÁTÁS

Declassified in Part - Sanitized Copy Approved for Release @ 50-Yr 2013/08/26 : CIA-RDP81-01043R002400040001-6

Declassified in Part - Sanitized Copy Approved for Release @ 50-Yr 2013/08/26 : CIA-RDP81-01043R002400040001-6

1516 Győr – Mezőörs – Kisbér – Sár – Csatka

66 sz. ÁKÖV Győr

Km			922m		922		134	924m			916		98a
0	**Győr** Szabadság tér 🅿	d		✕ 6.35				14.05	15.05			15.45	✕17.00
22	**Mezőörs** Szöv. vend.	516a		7.10				14.50	15.50			16.30	17.35
25	**Bacsonytal** vág.			7.15				14.54	15.54			16.35	17.39
29	Kisgyermekvasút bej. út			7.19				14.58	15.58			16.41	17.43
31	Perkupavasút bej. út			7.21				14.59	15.59			16.44	17.45
34	Országos Hasznigalét			7.25				15.03	16.03			16.47	17.50
35	**Bársonyos** 2. sz. Szöv. vend.			7.26				15.04	16.04			16.51	17.54
38	Kemence sz. fabrika			7.29				15.07	16.07			16.54	17.57
39	Alapóc-alsó vasútá			7.30				15.08	16.08			16.55	17.58
39	Nyerstelepi vasútá AGT			7.31				15.09	16.09			16.56	17.59
40	Aszár Posta	Y		7.31				15.09	16.09			16.57	17.59
42	**Kisbér** Szöv. bolt	516a		7.33				15.11	16.11			16.59	18.01
43	**Kisbér** v. á. 🅿	d		7.37		11.35			16.40			17.30	18.42
	Kisbér	🚌 12		8.00		11.38			16.43			17.33	18.45
	Tatabánya aut.			13 17								17 57	19 49
	Kisbér			14 30								19 09	21 02
	Komárom	🚌 35		10 43								18 59	18 59
	Kisbér			11 49								19 56	19 56
	Székesfehérvár	🚌 35		12 00		12 00						17 51	
	Székesfehérvár			13 24		13 24						19 12	
	Sárkeresztúr			3 45		9 05							
	Kisbér	🚌 35		5 16		10 39							
	Komárom			4 40		9 27						16 45	
	Kisbér	🚌 35		5 44		10 30						17 48	
	Tatabánya aut.			4 30		9 00						16 28	
	Kisbér	🚌 12		5 41		10 26						17 45	
43	**Kisbér** v. á. 🅿	d		8 10		11 40						17 55	
49	Bakonyszentmiklóty aknia			8 24		11 55						18 09	
50	Bakonyszombathely AG			8 26		11 57						18 11	
55	Fekete-pusztai bej. út			8 35		12 04						18 20	
56	Aczimszer Kultúrház			8 42		12 12						18 28	
59	Aczimszer Csatkai elág.[1]			8 44		12 15						18 29	
	Sár 1. sz. Szöv. bolt			8 54		✕12 30						18 39	
63	Csatka Posta	d		✕ 9 10								18 55	

m munkaidőtartamon kívüli leszállásra díjszabás szerinti kétnyelvű Bakonyszombathely Dózsa Gy. út

Km	66 sz. ÁKÖV Győr		925m	919	267	137	927	925m	514	961	961m
0	**Csatka** Posta	d		4 30			✕ 9 30				
4	Aczimszer Csatkai elág.[1]			4 35			9 35				
	Sár 1. sz. Szöv. bolt			4 38	✕ 8 00		9 38				
4	Aczimszer Csatkai elág.[1]			4 40	8 01	Bacsonyi Nagyrét (515 m)	9 40				
4	Aczimszer Kultúrház			4 48	8 10		9 48				
7	Fekete-pusztai bej. út			4 55	8 17		9 47				
12	Bakonyszombathely AG			5 05	8 27		9 57				
13	Bakonyszombathely sánta			5 06	8 30		9 58				
19	**Kisbér** v. á. 🅿	d		5 20			10 11				
	Kisbér										
	Tatabánya aut.	🚌 12		5 49			13 17				
	Kisbér			6 58			14 30				
	Komárom	🚌 35		5 46			10 47				
	Kisbér			6 43			11 40				
	Székesfehérvár	🚌 35		5 59			✕12 00				
	Székesfehérvár			7 24			13 24				
	Sárkeresztúr		22 29	3 45			9 05				
	Kisbér	🚌 35	23 47	5 16			10 34			19 20	
	Komárom			4 40			9 27			16 45	
	Tatabánya aut.	🚌 12	20 22	4 30			9 10			16 28	
19	**Kisbér** v. á. 🅿	d	21 35	5 41			10 26			17 45	
	Kisbér Szöv. bolt		✕ 3.50	5 48			✕10 35		✕15 06	✕18 55	
21			3.52	5 49	✕ 8.42	✕ 7.38	✕10 38			18 58	
23	Aszár Posta		3.55	5 53		8 08		✕11 55	15 13	19 00	
26	Nyerstelepi vasútá AGT		4.00	5 59		8 09		12 00	15 18	19 05	
28	Alsóbarnahida vasútá		4.02	6 05		8 13		12 06	15 24	19 10	
30	Kertészeti Iskola		4.05	6 09		8 18		12 09	15 27	19 14	
32	**Bársonyos** Szöv. vend.		4.13	6 15		8 22		12 13	15 31	19 17	
34	Országos Hasznigalét		4.18	6 22		8 27		12 18	15 37	19 23	
35	Perkupavasút bej. út		4.23	6 27		8 27		12 23		19 28	
36	Kisgyermekvasút bej. út		4.27	6 31		8 36		12 27		19 32	
37	Bacsonyi elág.[1]	Y	4.30	6 34		8 29		12 30		19 35	
39	**Mezőörs** Szöv. vend.	516a	4.38	6 39		8 44		12 35		19 40	
63	**Győr** Szabadság tér 🅿	d	5.40	6 42		8 45		12 40			
			✕ 5.27	7 30		✕ 9 30		✕13 27			

1520 Győr – Pér – Tápszentmiklós – Réde

66 sz. ÁKÖV Győr

Km			842	962m	732m	964	84	814	854m	734m	984	868m	738m
0	**Győr** Szemámgengyár		✕ 5.50	✕ 6.15									
2	**Győr** Vagongyar I. kapu		5.57	6.20	9.20								
3	**Győr** Szabadság tér 🅿	d	5.59	6.22	● 9.30								
5			6.04	6.28									
6	*Győr* Petőmtel vámsz		6.12	6.33	9.42		✕ 4.55		✕ 5.50			✕ 7.02	
8	*Győr* ipk		6.14	6.35	9.45		4.58		5.53			7.04	
9	Tatárszentgyörgy Szöv. vend.		6.21	6.42	9.52		5.05		6.00			7.11	
10	Tűzoltószer elág.[1]	1516a	6.23	6.44	9.54		5.07		6.02			7.13	
12	Pér Tanyaut		6.27	6.48	9.58		5.11		6.06			7.17	
14	Mosonfa Tsz. bej. út		6.31	6.52	10.02		5.15		6.10			7.21	
15	**Pér** Szöv. vend.		6.34	6.55	10.05		5.18		6.13			7.24	
16	**Pér** Tanácsház		6.36	✕ 6.57	10.07		5.20		6.15			7.26	
18	Selymesmály tanyaut		6.41	A	10.12		✕ 5.25		✕ 6.20			✕ 7.31	
20	Saghalomalja bej. út 1529		6.45		10.16		5.29		6.24			7.35	
21	Pármándfalu Újtelep	Y	6.48		10.19		5.32		6.27			7.38	
22	**Pármándfalu** Posta	d	6.50		10.21		5.34		6.29			7.40	
26	Nyaka Szöv. vend.				7.28								
28	Tap Kistegyz				7.31								
30	Tap Szöv. vend.				7.35								
30	Tap Ujsor				7.37								
32	**Tápszentmiklós**				7.42								
35	Tápszentmiklós vasútá aljárú				7.46								
36	Lati elág.[1] (3)	1430			7.48								
36	Tokaji major AGT				7.49								
38	Bacsonytanár Tanácsház				7.54								
39	Bacsonytanár v. á. bej. út 🚌 12	Y			7.56								
43	**Réde** Szöv. vend.	d			8.10								

Km	66 sz. ÁKÖV Győr		999m	739m	819	864	840	968m	748m	763	850	731m	731m
43	**Réde** Szöv. vend.				✕ 4.30								
44	Bacsonytanár v. á. bej. út 🚌 12				▲ 5.08								
46	Bacsonytanár Tanácsház				5.38								
48	Tokaji major AGT	1430			5.42								
48	Lati elág.[1] (3)				5.47								
48	Tápszentmiklós vasútá aljárú				5.50								
52	**Tápszentmiklós**			4.20	5.55								
54	Tap Ujsor			4.24	6.00								
55	Tap Szöv. vend.			4.26	6.02								
57	Tap Kistegyz			4.29	6.05								
59	Nyaka Szöv. vend.	Y		4.33	6.10								
62	**Pármándfalu** Posta	d		4.41	6.18								
63	Pármándfalu Újtelep	Y		4.42	6.19		✕ 7.00		✕12 40	12 42			20 42
64	Saghalomalja bej. út 1529			4.44	6.21		7.02		12 42	12 44			20 44
68	Selymesmály tanyaut			4.49	6.24		7.06		12 46	12 47			20 47
70	**Pér** Tanácsház			4.49			7.09		12 49	12 49			20 47
70	**Pér** Szöv. vend.		✕ 4.55	4.55	6.30		7.15		12 55	✕14 05	✕15 55		20 55
71	Mosonfa Tsz. bej. út		5.00	5.00	6.35		7.20		13 00	14 10	16 00		21 00
73	Tűzoltószer elág.[1]	1516a	5.03	5.03	6.38		7.23		13 03	14 13	16 03		21 03
75	Tatárszentgyörgy Szöv. vend.		5.06	5.06	6.41		7.26		13 06	14 16	16 06		21 06
76	*Győr* Petőmtel vámsz		5.11	5.11	6.46		7.31		13 11	14 19	16 09		21 09
78	*Győr* ipk		5.13	5.13	6.48		7.33		13 13	14 21	16 11		21 11
80	**Győr** Szabadság tér 🅿	d	5.17	5.17	6.52		7.37		13 17	14 25	16 15		21 15
81			5.27	5.27	✕ 7.00		✕ 7.40		13 27	14 34	✕16 25		21 27
82	**Győr** Vagongyar I. kapu		5.30						13 30	✕14 37			21 30
83	**Győr** Szemámgengyár		✕ 5.32						✕13 32				✕21 32
85			✕ 5.40						✕13 40	✕14 45			✕21 40

e közlekedés az izombetonúton, nem kötelezővalamint kisbéri vásári és piaci napokon ▲ közlekedő járások adnak ▲ Bakonyszombathely v. á. érintésével az 1522-es vonat
+ munkaszüneti napokon ● Győr 2. sz. pesti vonattal érintésével kiáll. m munkaidőtartamon kívüli leszállásra díjszabás szerinti kétnyelvű

1522 Kisbér – Réde

Km	66 sz. ÁKÖV Győr		708	962m	926m	Km	66 sz. ÁKÖV Győr		926m	739
0	**Kisbér** Szöv. bolt	1515	✕11 00	✕10 40		0	**Kisbér** Szöv. bolt	1515	✕ 3.50	
2	Kisbér v. á. bej. út 🚌		11 02	● 10 21		0	Kisbér v. á. bej. út 🚌	▲	▲ 3.45	
2	Bakonytanár bej. út		11 14	10 34		2	Bakonytanár bej. út		3.58	
3	Bakonytanár elág.[1]		11 20	10 40		3	Bakonytanár elág.[1]		4.02	
	Bakonybank			17 12			Bakonybank		4.27	
	Kisbér	🚌 12		15 50			*Kisbér*	🚌 12	7.06	
	Tatabánya aut.			17 14			*Tatabánya* aut.		4.10	
9	Bakonybank v. á.			17 16		9	Bakonybank v. á.		4.32	
9	Bakonybanki elág.[1]	1520		17 16		9	Bakonybanki elág.[1]	1520	4.32	
10	**Réde** Szöv. vend.	1523		17 26		10	**Réde** Szöv. vend.	1523	4.42	

Declassified in Part - Sanitized Copy Approved for Release @ 50-Yr 2013/08/26 : CIA-RDP81-01043R002400040001-6

Declassified in Part - Sanitized Copy Approved for Release @ 50-Yr 2013/08/26 : CIA-RDP81-01043R002400040001-6

1525–1527
1525 Győr—Bakonybánk v. é.—Bakonyoszlop

870	876	874	Km	66 sz. ÁKÖV Győr		819	879	871
..	..	▼14 10	0·0	Győr Szabadság tér ▽	1528	✕ 7 35	..	..
..	..	14 13	1·1	Győr vásártér[a]	1530	7 32	..	..
..	..	14 19	3·7	Győr Pápai vám[a]	1536	7 26	..	..
..	..	14 24	6·2	Ménfőcsanak műmalom[a]	1538	7 21	..	..
..	..	14 26	7·4	Ménfőcsanak iskola[a]		7 19	..	..
..	..	14 28	8·3	Ménfőcsanak kereszt[a]		7 17	..	..
..	..	14 30	9·5	Kisbarát Tanácsház		7 15	..	..
..	..	14 33	10·3	Nagybarát posta		7 12	..	..
..	..	14 35	10·9	Nagybarát Szöv. bolt	1528	7 10	..	..
..	..	14 37	11·7 ▼	Nagybarát MSZT székház		7 08	..	..
..	..	14 39	12·6	**Nagybarát**		7 05	..	..
..	..	14 42		II. sz. Szöv. vendéglő		7 02	..	..
..	..	14 48	15·3	Nyúl Tanácsház		6 57	..	..
..	..	14 47	15·6	Nyúl Szöv. vendéglő[5]		6 55	..	..
..	..	14 54	19·8	Ecs Szöv. vendéglő[5]		6 48	..	..
..	..	15 01	22·6	**Pannonhalma** v. é. bej. út	11	6 41	..	..
..	..	15 05	23·9	Győrszentmárton Szöv. vend.		6 38	..	..
..	..	15 16	28·1	Győrág ÁG bej. út 15		6 28	..	..
..	..	15 18	29·3	Sághalom tér		6 24	..	..
..	..	15 22	30·9	Sághalmalja bej. út[9]		6 21	..	..
..	..	15 25	32·0	Pázmándfalu Posta		6 19	..	..
..	..	15 34	35·5	Nyalka Szöv. vend.	1503	6 10	..	..
..	..	15 37	37·4	Táp Kisbegy[a]		6 05	..	..
..	..	15 42	39·1	Táp Szöv. vend.		6 02	..	..
..	..	15 44	40·1	Táp újsor[a]		6 00	..	..
..	..	15 48	41·9	0·0 **Tápszentmiklós Sz. b**		5 55	..	..
..	..	*15 52		2·8 **Tápszentmiklós v. é.**		5 50	..	..
..	..	15 54	45·5	4·0 Lázi elág.[a] (3)	1504	5 43	..	..
..	..	15 55	46·2	Tudományos AG[a]		5 42	..	..
..	..	16 00	48·2 ▼	**Bakonybánk** Tanácsház		5 36	..	..
..	..	▼16 02	49·4	**Bakonybánk** v. é.		5 35	..	..
..	..	*17 07		*Pápa*	12	*11 10*	*11 10*	*20 50*
..	..	*17 04*		*Bakonybánk*	12	*6 19*	*6 19*	*18 25*
..	..	*13 56*		*Veszprém*	11	*14 24*	*14 24*	*22 20*
..	..	*17 04*		*Bakonybánk*	12	*6 19*	*6 19*	*18 25*
..	..	*14 26*		*Budapest*	1	*10 22*	*10 22*	*5 03*
..	..	*16 28*		*Tatabánya* első	12	*6 58*	*6 58*	*22 02*
..	..	*18 25*		*Bakonybánk*		*5 16*	*5 16*	*20 18*
▲ 4 40	▲17 05	18 30	49·4	**Bakonybánk** v. é.		▲ 4 35	▲ 5 05	▲1803
▲ 4 50	▲17 19	18 43				*4 22*	▲ 4 52	▲1790
..	..	18 45	55·0	**Réde** Szöv. vend.	1522	4 20	..	..
..	..	18 53	58·8	Lesaljamajor SERNEVÁL[a]		4 12	..	..
..	..	18 59	61·8	Veszprémvarsányi elág.[a] (7)	1524	4 06	..	..
..	..	19 05	64·4	Bakonyszentkirály Szöv. v.		4 00	..	..
..	..	19 08	65·2	0·0 Csesznek elág.[a] (1)		3 57	..	..
..	..	19 12		1·0 Csesznek Szöv. vend.		3 55	..	..
..	..	19 14	65·2	0·0 Csesznek elág.[a] (1)		3 51	..	..
..	..	19 18	67·6 ▼	Bakonyoszlop Gyerm. üdülő[5]		3 47	..	..
..	..	19 20	68·4	**Bakonyoszlop** F. Szöv.		✕ 3 45	..	..

a szükség szerint közlekedik * a 814 sz. járat csak a vasúti átjárót érinti

1527 Győr—Veszprém—Balatonfüred

712a	Km	66 sz. ÁKÖV Győr		711a
↓ 6 00	0·0	*Győr* Szabadság tér ▽	*é.*	↑ 23 26
↓ 6 06	3·2	Győr József Attila u.[a]	*é.*	↑ 23 19
6 09	5·4	Kismegyer v. ált.[a]	*é.*	↑ 23 16
6 18	11·7	Nyúl Tanácsház	..	↑ 23 07
6 20	16·2	Ecs Szöv. vend.	..	↑ 23 03
6 29	18·2	Pannonhalmai elág.[a] (1)	..	↑ 22 56
6 34	21·3	Győrasszonyfai elág.[a] (5)	..	↑ 22 51
6 36	22·0	Ravazd 92. sz. ház	..	↑ 22 49
6 45	28·2 ▼	Bakonypéterd iskola	..	↑ 22 40
6 50	31·2	**Veszprémvarsány** v. é. ▽	*é.*	↑ 22 35
4 30		*Tatabánya*	12	..
6 41		*Veszprémvarsány*	*é.*	..
6 52	31·2	**Veszprémvarsány** v. é. ▽	*é.*	↑ 22 33
6 57	30·5	Veszprémvarsány Szöv. vend.	..	↑ 22 28
7 11	41·3	Bakonyszentkirály bej. út	..	↑ 22 14
7 14	42·7	Csesznek bej. út	..	↑ 22 11
7 23	47·3	Gézakápolna bej. út	..	↑ 22 00
7 27	49·4	Imre major bej. út	..	↑ 21 56
7 31	51·4	Flóra major bej. út	..	↑ 21 54
7 34	53·0	Kardoserét Szöv. bolt	..	↑ 21 51
7 38	55·0 ▼	**Zirc** v. é. bej. út	..	↑ 21 47
7 40	56·1	**Zirc** FŐ tér	2055	↑ 21 45
7 42	58·2	Csészfalvi elág.[a] (1)	..	↑ 21 43
7 46	62·7	Eplény posta	..	↑ 21 38
7 54	63·5	Eplény újtelep[a]	..	↑ 21 30
7 56	65·0	Eplény v. é.	11	↑ 21 28
7 59	71·2	Gyulafirátót Tölgyes	..	↑ 21 25
8 09	73·1	Kádárta v. é.	..	↑ 21 15
8 12	74·0	Kádárta I. sz. Szöv. bolt	..	↑ 21 12
8 14	77·8 ▼	Veszprém v. é.	..	↑ 21 10
8 20	78·6	**Veszprém** Rákóczi tér	*é.*	↑ 21 04
8 22				↑ 21 02
8 27	85·2	Szentkirályszabadja Th.	..	↑ 20 58
8 36	86·3	Romkert[a]	..	↑ 20 47
8 40	89·5	Vörösberény főutca elág.	..	↑ 20 45
8 45	91·1 ▼	Balatonalmádi Szöv. bolt	..	↑ 20 39
8 48	91·8	**Balatonalmádi** v. é. ▽	*é.*	↑ 20 36
10 41		*Balatonalmádi*	31	*19 22*
13 37		*Tapolca*	*é.*	*16 20*
8 53	91·8	**Balatonalmádi** v. é. ▽	*é.*	↑ 20 32
9 03	97·6	Alsóörs v. é.	31	↑ 20 22
9 10	102·0	Csopak v. é.	31	↑ 20 15
9 15	105·1	Balatonarács v. mh.[a]	..	↑ 20 10
9 18	106·2	**Balatonfüred** APÓTI kút	2114	↑ 20 06
9 19	106·5 ▼	Balatonfüred Blaha Lujza u.	..	↑ 20 06
↓ 9 20	106·7	**Balatonfüred** h. á. bej. út	*é.*	↑ 20 05

+ munkaszüneti napokon

1525a Bakonybánk v. é.—Csesznek—Bakonyoszlop

..	..	*7 57*	..	..	*15 07*	*15 07*	*15 07*		*Pápa*	12	*é.*	*7 05*	*11 10*	*11 10*	*12 57*	..	*20 50*	*20 50*	*20 50*
..	..	*10 19*	..	..	*17 04*	*17 04*	*17 04*		*Bakonybánk*	12	*é.*	*4 13*	*6 19*	*6 19*	*11 06*	..	*18 25*	*18 25*	*18 25*
..	..	*7 43*	..	..	*13 56*	*13 56*	*13 56*		*Veszprém*	11	*é.*	*7 06*	*14 24*	*14 24*	*14 24*	..	*22 20*	*22 20*	*22 20*
..	..	*10 19*	..	..	*17 04*	*17 04*	*17 04*		*Bakonybánk*	12	*é.*	*4 13*	*6 19*	*6 19*	*11 06*	..	*18 25*	*18 25*	*18 25*
..	..	..	..	..	*10 55*	*14 25*	..		*Budapest*		*é.*	**10 22**	**10 22**	**10 27**	*17 18*	..	*21 13*	*21 13*	*5 01*
..	..	*9 10*	..	..	*13 53*	*16 28*	..		*Tatabánya* első	12	*é.*	*6 58*	*6 58*	*6 58*	*14 30*	..	*19 09*	*19 09*	*22 02*
..	..	*11 06*	..	..	*15 45*	*18 25*	..		*Bakonybánk*		*é.*	*5 16*	*5 16*	*5 16*	*16 19*	..	*17 04*	*17 04*	*20 18*

870	862a	876a	876	926m	314	Km	66 sz. ÁKÖV Győr		929m	819	879	867a	862a	876a	871
✕ 4 40	..	↓11 10	..	+16 25	▲17 05	✕17 14	18 30	0·0	*Bakonybánk* v. é.	*é.*	✕ 3 22	✕ 4 35	▲ 5 05	+10 00	..	+16 20	+16 50	▲18 03
▲ 4 50	..	↓11 23	..	+16 35	▲17 19	▲17 26	18 43			*é.*	✕ 3 10	*4 22*	▲ 4 52	9 47	..	↓ 16 07	+16 27	▲17 39
..	..	11 25	..	..	..	..	18 45	5·6	**Réde** Szöv. vendéglő	1522	*é.*	4 20	..	9 45	..	16 05	..	..
..	..	11 33	..	..	..	..	18 53	9·4	Lesaljamajor SERNEVÁL		..	4 12	..	9 37	..	15 57	..	..
..	..	11 39	..	..	..	..	18 59	12·4	Veszprémvarsányi elág.[a] (7)	1524	..	4 06	..	9 31	..	15 51	..	..
..	..	11 45	..	..	..	..	19 05	15·0	Bakonyszentkirály Szöv. vendéglő		..	4 00	..	9 25	..	15 45	..	..
..	..	11 48	..	..	..	..	19 08	15·8	0·0 Csesznek elág.[a] (1)	1525	..	3 57	..	9 22	..	15 42	..	..
..	..	11 52	..	..	..	..	19 12		1·0 **Csesznek** Szöv. vendéglő		..	3 55	..	9 20	..	15 40	..	..
..	..	11 54	..	..	..	..	19 14	15·8	0·0 Csesznek elág.[a] (1)		..	3 51	..	9 16	..	15 36	..	..
..	..	11 56	..	..	..	..	19 18	18·2 ▼	Bakonyoszlop Gyermeküdülő[5]		..	3 47	..	9 12	..	15 32	..	..
..	..	+12 00	..	..	..	..	19 20	19·0	**Bakonyoszlop** F. Szöv.		..	✕ 3 45	..	▲ 9 10	..	+15 30	..	..

▲ szükség szerint közlekedik ✕ szombaton közlekedik + munkaszüneti napokon

1528 Győr—Nagybarát

Km	Km	66 sz. ÁKÖV Győr		972m	852m	862m			842		852		862		
0·0		**Győr** Csavargyár	*é.*	..	✕ 6 10	..	..	..	..	..	..	..	..	..	..
0·0		**Győr** Szent Imregyár	*é.*	..	|	6 10	✕ 6 20	..	..	..	..	..	..	..	..
1·3		**Győr** Textilgyár	*é.*	..	|	6 15	6 25	..	..	..	..	..	..	..	..
3·2	2·0	**Győr** Vagongyár I. kapu	*é.*	..	6 18	6 18	6 28	..	..	..	..	..	..	..	..
4·2	3·0	**Győr** Szabadság tér ▽	*é.*	..	6 20	6 20	6 30	..	..	..	..	..	..	..	..
0·0			*é.*	..	6 26	6 21	6 31	..	..	✕ 7 55	..	10 55	..	✕11 55	..
1·1		Győr Vásártér[a]	8	..	6 29	6 24	6 34	..	..	7 58	..	10 58	..	11 58	..
3·7		Győr Pápai vám[a]		..	6 35	6 30	6 40	..	..	8 04	..	11 04	..	12 04	..
7·0		Kisbarát felső[a]		..	6 41	6 36	6 46	..	..	8 10	..	11 10	..	12 10	..
7·8		Kisbarát Tanácsház		..	6 42	6 40	6 47	..	..	8 12	..	11 12	..	12 11	..
9·6		Nagybarát Posta		..	é.	6 51	7 54	..	..	8 17	..	11 17	..	12 15	..
10·2		Nagybarát Szöv. bolt		..	..	6 54	7 56	..	..	8 21	..	11 21	..	12 18	..
11·0		Nagybarát MSZT Székház		..	..	6 58	7 58	..	..	8 24	..	11 24	..	12 20	..
11·9		**Nagybarát** Szöv. vend. II.		..	..	7 00	✕ 7 00	..	..	✕ 8 30	..	11 30	..	✕12 25	..

Km	Km	66 sz. ÁKÖV Győr		874	814	874m	864m	854m		856		868		878a	858a	878m	858m	
0·0		**Győr** Csavargyár	*é.*	..	..	✕ 14 40	..	..	..	..	..	..	..	..	..	..	..	..	..
0·0		**Győr** Szemmángyár	*é.*	..	..	|	✕ 14 50	✕ 14 50	..	..	..	..	..	..	..	..	✕22 40	..
1·3		**Győr** Textilgyár	*é.*	..	..	|	14 55	14 55	..	..	..	..	..	..	..	..	|	22 55	..
3·2	2·0	**Győr** Vagongyár I. kapu	*é.*	..	14 55	14 58	14 58	14 58	..	..	..	..	..	..	..	..	22 55	22 58	..
4·2	3·0	**Győr** Szabadság tér ▽	*é.*	..	14 58	15 00	15 00	..	..	..	..	..	..	..	..	..	22 58	23 00	..
0·0			*é.*	✕ 13 30	✕ 14 10	15 00	15 05	15 05	..	16 45	..	✕18 30	..	..	+21 25	+21 35	23 00	23 05	..
1·1		Győr Vásártér[a]	8	13 33	14 13	15 03	15 08	15 08	..	16 48	..	18 33	..	..	21 28	21 38	23 03	23 08	..
3·7		Győr Pápai vám[a]		13 39	14 19	15 09	15 14	15 14	..	16 54	..	18 39	..	..	21 34	21 44	23 09	23 14	..
7·0		Kisbarát felső[a]		13 45	|	15 15	15 20	15 20	..	17 02	..	18 45	..	..	21 40	21 50	23 15	23 20	..
7·8		Kisbarát Tanácsház		13 46	|	15 16	15 21	15 22	..	17 02	..	18 46	..	..	21 42	21 52	23 16	23 22	..
9·6		Nagybarát Posta		13 50	14 30	✕ 15 20	15 25	15 27	..	17 07	..	18 50	..	..	+21 45	21 57	✕23 20	23 27	..
10·2		Nagybarát Szöv. bolt		13 53	14 33	é.	15 28	15 31	..	17 11	..	18 53	..	..	é.	22 01	é.	23 31	..
11·0		Nagybarát MSZT Székház		13 55	14 35	..	15 30	15 34	..	17 14	..	18 55	..	..	..	22 04	..	23 34	..
11·9		**Nagybarát** Szöv. vend. II.		13 58	14 37	..	15 33	15 38	..	17 18	..	18 58	..	..	..	22 08	..	23 38	..
▼				▼ 14 00	▼ 14 39	..	▼ 15 35	▼ 15 42	..	17 20	..	▼19 00	..	..	..	▼22 10	..	▼23 40	..

66 sz. ÁKÖV Győr		859m	869m	879m		819	877	867		847		867a
Nagybarát Szöv. vend. II.	*é.*	..	4 50	✕ 5 00	..	..	✕ 7 05	..	✕ 7 05	7 10	..	✕ 8 35
Nagybarát MSZT Székház		..	4 53	5 02	..	..	7 08	..	7 07	7 13	..	8 38
Nagybarát Szöv. bolt		..	4 56	5 04	..	..	7 10	..	7 09	7 16	..	8 41
Nagybarát Posta		..	4 59	5 06	..	..	7 12	..	7 11	7 19	..	8 44
Kisbarát Tanácsház		..	5 03	5 09	✕ 5 09	..	7 15	✕ 7 15	7 14	7 23	..	8 48
Kisbarát Szöv. vend.		..	5 07	5 12	5 12	..	|	7 18	7 17	7 27	..	8 52
Kisbarát felső[a]		..	5 08	5 13	5 13	..	|	7 19	7 18	7 28	..	8 53
Győr Pápai vám[a]		..	5 14	5 19	5 19	..	7 20	7 25	7 24	7 34	..	8 59
Győr Vásártér[a]		..	5 20	5 25	5 25	..	7 32	7 31	7 30	7 40	..	9 05
Győr Szabadság tér ▽	*é.*	..	5 23	5 28	5 28	..	✕ 7 35	✕ 7 34	✕ 7 33	7 43	..	✕ 9 08
Győr Vagongyár I. kapu	*é.*	..	5 27	5 31	5 33	..	..	..	..	..	..	..
Győr Textilgyár	*é.*	..	5 31	5 35	|	..	..	..	..	..	..	..
Győr Szemmángyár	*é.*	..	5 35	✕ 5 39	|	..	..	..	..	..	..	..
Győr Csavargyár	*é.*	..	..	..	✕ 5 41	..	..	..	..	..	..	..

66 sz. ÁKÖV Győr		856m	866m	875		873		853		863a	867	853m	
Nagybarát Szöv. vend. II.	*é.*	12 50	✕ 12 55	..	✕ 14 02	..	..	..	✕16 02	..	✕17 25	✕17 45	..
Nagybarát MSZT Székház		12 53	12 57	..	14 04	..	..	..	16 03	..	17 28	17 47	..
Nagybarát Szöv. bolt		12 56	13 00	..	14 06	..	..	..	16 06	..	17 31	17 49	..
Nagybarát Posta		12 59	13 01	..	14 07	..	..	..	16 11	..	17 34	17 52	..
Kisbarát Tanácsház		13 03	13 04	..	14 09	..	✕ 15 22	..	16 12	..	17 38	17 55	..
Kisbarát Szöv. vend.		13 07	13 07	..	14 12	..	15 32	..	16 19	..	17 42	17 59	..
Kisbarát felső[a]		13 08	13 08	..	14 13	..	15 33	..	16 20	..	17 43	18 00	..
Győr Pápai vám[a]		13 14	13 14	..	14 19	..	15 37	..	16 26	..	17 49	18 04	..
Győr Vásártér[a]	▼	13 20	13 20	..	14 24	..	15 43	..	16 32	..	17 55	18 12	..
		13 23	13 23	..	14 27	..	✕ 15 46	..	✕16 35	..	17 58	✕18 15	..
Győr Szabadság tér ▽	*é.*	13 26	13 26	..	✕ 14 28	..	..	..	..	..	..	..	..
Győr Vagongyár I. kapu	*é.*	13 28	13 28	..	|	..	..	..	..	..	..	..	..
Győr Textilgyár	*é.*	13 30	13 30	..	|	..	..	..	..	..	..	..	..
Győr Szemmángyár	*é.*	✕ 13 35	✕ 13 35	..	|	..	..	..	..	..	..	..	..
Győr Csavargyár	*é.*			..	✕ 14 35	..	..	..	..	..	..	..	..

é iskolai előadások napján + munkaszüneti napokon m munkáltatót előzetesen hetilegyes folyosók szerint igénylő

Declassified in Part - Sanitized Copy Approved for Release @ 50-Yr 2013/08/26 : CIA-RDP81-01043R002400040001-6

Declassified in Part - Sanitized Copy Approved for Release @ 50-Yr 2013/08/26 : CIA-RDP81-01043R002400040001-6

1529 Győr—Töltéstava—Győrság

832m		832	844b	834m	844m	848	838m	Km	66 sz. ÁKÖV Győr	839m	849m	837	835m	845	843	841m
6 15	..	..	..	✕14 45	✕14 45	..	22 45	0·0	Győr Szerszámgépgyár	5 38	✕ 5 40	..	✕13 38	..	..	..	21 38
6 20	..	..	..	14 50	14 50	..	22 50	1·3	Győr Textilgyár	5 33	5 35	..	13 33	..	..	..	21 33
6 23	..	..	..	14 53	14 53	..	22 53	2·0	Győr Vagongyár I. kapu	5 29	5 30	..	13 29	..	..	..	21 29
6 25	..	..	..	14 55	14 55	..	22 55	3·0	Győr Szabadság tér ▽	5 27	5 28	..	13 27	..	..	..	21 27
6 28	..	✕11 35	✕13 05	14 58	14 57	✕19 06	23 06	0·0	Győr Szabadság tér ▽	5 24	5 25	✕ 7 53	13 24	✕14 38	✕15 50	..	21 24
6 36	..	11 43	13 13	15 06	15 05	19 08	23 08	4·2	Győr Fehérvári vám	5 16	5 17	7 45	13 16	14 30	15 43	..	21 16
6 41	..	11 52	13 22	15 14	15 13	19 16	23 14	9·2	Táplánypuszta Szöv. vend.	5 08	5 09	7 37	13 08	14 22	15 35	..	21 08
6 46	..	11 55	13 25	15 16	15 15	19 18	23 16	10·2	Töltéstavai elág.	5 05	5 07	7 35	13 06	14 20	15 33	..	21 06
6 50	..	11 59	13 29	15 19	✕15 18	✕19 22	23 19	11·5	Töltéstava Th.	5 03	✕ 5 04	7 30	13 03	14 15	✕15 30	..	21 03
6 52	..	12 03	13 33	15 22	ℓ	ℓ	23 22	12·4	Töltéstava Cégállomás	5 00	..	7 27	13 00	14 12	..	..	21 00
6 55	..	12 06	13 36	15 25	..	..	23 25	13·9	Sopter bej. út	4 56	..	7 22	12 56	14 07	..	..	20 56
7 00	..	12 13	14 43	15 30	..	..	23 30	16·6	Saghalomalja Tejbegyűjtő	4 51	..	7 17	12 51	14 02	..	..	20 51
7 02	..	12 15	14 45	15 32	..	..	23 32	17·0	Saghalomalja bej. út	4 48	..	7 13	12 48	13 58	..	..	20 48
7 05	..	✕12 18	✕14 48	✕15 35	..	..	✕23 35	18·2	Győrság AG bej. út	4 45	..	✕ 7 10	✕12 45	✕13 55	..	..	✕20 45

✕ szerdán, szombaton (ün. nem közl.) és győri országos vásárok napján m munkásjárat, elsősorban hetilegyes dolgozók vehetik igénybe

1530 Győr—Tényő—Sokorópátka

Km	66 sz. ÁKÖV Győr	740	760	752m	762	744	764m	754m	748	758a	768m	758m
0·0	Győr Szerszámgépgyár	..	..	6 20	..	..	✕14 49	✕14 49	..	..	✕ 22 48	✕ 22 48
1·3	Győr Textilgyár	..	..	6 25	..	..	14 53	14 53	..	..	22 53	22 53
2·0	Győr Vagongyár I. kapu	..	..	6 28	..	..	14 56	14 56	..	..	22 56	22 56
3·0		..	..	◆6 42	..	..	14 58	15 00	..	..	22 58	23 00
0·0	Győr Szabadság tér ▽ 1525	✕ 5 56	..	6 44	..	..	✕11 08	..	14 10	15 00	15 04	..
1·1	Győr Vásártér 1535	5 58	..	6 47	..	..	11 08	..	14 13	15 03	15 07	..
3·7	Győr Vám 1536	6 14	..	6 53	..	..	11 14	..	14 19	15 09	15 13	..
6·5	Ménfőcsanak Malom 1538	6 19	..	6 58	..	..	11 19	..	14 24	15 14	15 18	..
7·3	Ménfőcsanak KTSZK	6 21	..	7 00	..	..	11 21	..	14 26	15 16	15 20	..
8·2	Ménfőcsanak Szöv. v.	6 23	..	7 02	..	..	11 23	..	14 28	15 18	15 22	..
10·7	Baráti feljáró út	6 29	..	7 08	..	..	11 29	..	14 34	15 24	15 28	..
13·3	Tar-tanya	6 35	..	7 14	..	..	11 35	..	14 40	15 30	15 34	..
14·5	Tényő tanyák	6 37	..	7 16	..	..	11 37	..	14 42	15 32	15 36	..
17·9	**Tényő** Szöv. vend.	5 44	..	✕ 6 30	7 24	..	11 44	..	14 50	✕15 40	15 44	..
17·9	**Tényő** Szöv. vend.	5 45	..	..	7 25	..	11 45	..	14 56	..	15 49	..
19·7	Öthát	5 49	..	..	7 29	..	11 49	..	14 56	..	15 49	..
21·4	Holló-major	5 53	..	..	7 33	..	11 53	..	15 00	..	15 53	..
23·0	Pusztapátka	5 56	..	..	7 36	..	11 56	..	15 03	..	15 56	..
25·6	Sokorópátka Cédrák	6 02	..	..	7 42	..	12 02	..	15 12	..	16 02	..
26·9	**Sokorópátka** Tanácsház	■ 6 05	..	..	7 45	..	12 05	..	15 15	..	✕16 05	..

Km	66 sz. ÁKÖV Győr	749	769m	759m	747	767	765m	755m	743	761m	751m
0·0	**Sokorópátka** Tanácsház	■ 3 55	..	..	4 25	..	6 15	..	✕12 10	12 25	..	✕15 25	..	..	..	✕ 20 02
1·3	Sokorópátka Cédrák	4 02	..	..	4 28	..	6 22	..	12 13	12 28	..	15 28	..	..	..	20 05
3·9	Pusztapátka	4 08	..	..	4 34	..	6 28	..	12 19	12 34	..	15 34	..	..	..	20 11
5·5	Holló-major	4 11	..	..	4 37	..	6 31	..	12 22	12 37	..	15 37	..	..	..	20 14
7·2	Öthát	4 15	..	..	4 41	..	6 35	..	12 26	12 41	..	15 41	..	..	..	20 18
9·0	**Tényő** Szöv. vend.	4 19	..	..	4 45	..	6 39	..	12 30	12 45	..	15 45	..	..	..	20 22
9·0	**Tényő** Szöv. vend.	4 21	..	✕ 4 45	4 46	..	6 40	..	✕ 6 46	12 45	..	15 45	..	..	..	20 23
12·4	Tényői tanyák	4 29	..	4 53	4 53	..	6 48	..	12 53	12 54	..	15 53	..	..	..	20 31
13·5	Tar-tanya	4 31	..	4 55	4 56	..	6 50	..	12 55	12 56	..	15 55	..	..	..	20 33
16·2	Baráti feljáró út	4 37	..	5 01	5 02	..	6 56	..	13 01	13 02	..	16 01	..	..	..	20 39
18·7	Ménfőcsanak Szöv. v.	4 43	..	5 07	5 08	..	7 02	..	13 07	13 08	..	16 08	..	..	..	20 45
19·5	Ménfőcsanak KTSZK	4 45	..	5 09	5 10	..	7 04	..	13 09	13 10	..	16 10	..	..	..	20 47
19·8	Ménfőcsanak Malom	4 47	..	5 11	5 12	..	7 06	..	13 11	13 12	..	16 12	..	..	..	20 49
20·4	Ménfőcsanak Vám	4 52	..	5 16	5 17	..	7 11	..	13 16	13 17	..	16 17	..	..	..	20 54
22·2	Győr Vásártér	4 58	..	5 22	5 23	..	7 17	..	13 22	13 23	..	16 23	..	..	..	21 00
25·8	Győr Vásártér	1538	..	5 25	5 26	..	7 20	..	✕ 7 20	13 25	..	16 26	..	..	..	21 03
26·9	Győr Szabadság tér ▽	■ 5 00	..	5 25	5 26	..	..	..	..	13 27	..	..	..	..	..	21 27
0·0		..	..	5 27	5 29	..	..	..	..	13 29	..	..	..	..	..	21 29
1·0	Győr Vagongyár I. kapu	..	..	5 31	5 31	..	..	..	..	13 33	..	..	..	..	..	21 33
1·7	Győr Textilgyár	..	..	5 33	5 35	..	..	..	..	13 35	..	..	..	..	..	21 35
3·0	Győr Szerszámgépgyár	..	..	✕ 5 38	5 40	..	..	..	..	✕13 38	✕13 40	..	..	..	..	✕ 21 38

✕ szerdán és szombaton (ün. nem közl.) m munkásjárat, elsősorban hetilegyes dolgozók vehetik igénybe + munkaszüneti napokon
● Győr 2. sz. postalóvattal érintésével közl.

JÓ ÉTELEK VIASELLÁTÓ

1535 Győr—Kajárpéc—Gyömöre-vásártér v. mh. Tét

Km	66 sz. ÁKÖV Győr	660	642m	672	162	104	664	670a	614	644m	676	646	668a	646m
0·0	Győr Szerszámgépgyár	..	6 18	..	..	..	..	..	..	✕14 48	..	..	..	✕22 48
2·0	Győr Vagongyár I. kapu	..	6 24	..	..	..	..	..	..	14 54	..	..	..	22 54
3·0		..	6 26	..	..	..	..	..	..	14 56	..	..	..	◆ 22 56
0·0	Győr Szabadság tér ▽	..	6 27	..	✕ 6 10	✕12 10	..	..	✕13 00	14 57	..	..	✕17 10	22 57
1·1	Győr Vásártér	..	6 30	..	6 13	12 13	..	..	13 03	15 00	..	..	17 13	23 00
3·7	Győr Pápai úti vám	..	6 36	..	6 18	12 18	..	..	13 09	15 06	..	..	17 18	23 06
6·5	Ménfőcsanak Műmalom	..	6 41	..	6 23	12 23	..	..	13 14	15 11	..	..	17 23	23 11
7·3	Ménfőcsanak KTSZ	..	6 43	..	✕ 6 25	✕12 25	..	..	13 16	15 13	..	..	✕17 25	23 12
8·2	Ménfőcsanak Szöv. vend.	..	6 45	..	..	..	..	..	13 18	15 15	..	..	..	23 12
12·2	Szentpáluszta bej. út	..	6 52	..	..	..	..	..	13 25	15 22	..	..	..	23 22
15·0	Győrszemere v. á. bej. út	..	6 57	..	..	..	..	..	13 30	15 27	..	..	..	23 27
17·6	Szemerehegy iskola	..	7 02	..	..	..	..	..	13 35	15 32	..	..	..	23 32
21·1	Felpéc bej. út	..	7 09	..	..	..	..	..	13 42	15 39	..	..	..	23 39
25·2	0·0 Kajárpéc Szöv. bolt	..	7 18	..	..	..	..	..	13 51	15 48	..	..	..	23 48
	1·0 **Kajárpéc** Kultúrház	..	7 22	..	..	..	..	..	13 56	15 54	..	..	..	23 52
25·2	0·0 Kajárpéc Szöv. bolt	..	7 24	..	..	..	..	..	13 58	15 56	..	..	..	23 54
29·8	Lovászpatonai elág. [6]	..	7 32	..	..	..	..	..	14 06	16 04	..	..	..	◇ 0 02
32·3	Gyömöre Újtelep	..	7 36	..	..	..	..	..	14 10	16 08	..	..	..	◇ 0 06
39·4	**Gyömöre-vásártér** v. mh.	..	7 38	..	..	..	..	..	14 12	✕16 10	..	..	..	✕ 0 08
	Gyömöre-vásártér 10	..	*8 37*	..	..	..	..	..	*16 16*	*16 16*	..	..	..	*0 30*
	Gyök 10	..	*9 30*	..	..	..	..	..	*17 11*	*17 11*	..	..	..	*1 25*
	Gyömöre-vásártér 10	..	..	..	..	..	..	..	*16 04*	*16 17*	..	..	..	*0 15*
	Csillaghullik (⊕ *Pápa*) 10	..	..	..	..	..	..	..	*17 45*	*20 00*	..	..	..	◇ *1 00*
	Csillaghullik (⊕ *Pápa*) 10	*◇ 3 43*	*4 28*	*6 49*	..	..	*10 41*	..	*14 15*	*14 15*	..	..	◇ *19 49*	..
	Gyömöre-vásártér 10	*4 28*	*6 34*	*8 36*	..	..	*12 16*	..	*16 15*	*16 15*	..	..	*20 54*	..
	Gyök 10	*0 03*	*6 14*	*6 14*	..	..	*13 15*	..	*15 02*	*15 02*	..	*17 20*	..	*14 35*
	Gyömöre-vásártér 10	*1 02*	*7 09*	*7 09*	..	..	*14 11*	..	*16 03*	*16 03*	..	*18 16*	..	*19 30*
23·4	**Gyömöre-vásártér** v. mh.	✕ 5 44	7 40	8 38	..	..	14 15	÷15 40	16 16	16 17	..	18 18	÷20 35	0 15
27·2	Tét Garázs 1538	✕ 5 51	7 48	8 46	..	..	14 23	÷15 48	✕16 24	16 25	..	18 26	÷20 43	0 23
28·4	Tét Szöv. Iroda	✕ 5 53	7 50	8 48	..	..	14 25	ℓ	..	16 27	..	18 28	÷20 45	0 25

Km	66 sz. ÁKÖV Győr	649m	167	619	669	677	165	647m	663a	663	673a	643	673	671	641m	661a
0·0	**Tét** Szöv. Iroda 1538	4 00	..	▽ ✕ 5 55	8 05	..	11 55	..	÷15 25	✕15 40	..	..	17 40	÷19 05	✕19 55	23 50
1·2	Tét Garázs	4 03	..	✕ 5 58	8 08	..	11 58	..	÷15 27	÷15 42	÷15 52	..	17 43	19 08	19 58	23 53
5·0	**Gyömöre-vásártér** v. mh.	4 10	..	6 02	8 15	..	12 05	..	÷15 35	✕15 50	÷16 00	..	17 50	÷19 15	20 05	◆24 00
	Gyömöre-vásártér 10	*4 29*	..	*6 35*	*6 35*	*8 37*	..	*12 17*	..	*16 16*	*16 16*	..	..	*20 34*	*20 34*	*0 30*
	Gyök 10	*5 27*	..	*7 35*	*7 35*	*9 30*	..	*13 10*	..	*17 11*	*17 11*	..	..	*21 28*	*21 28*	*1 25*
	Gyömöre-vásártér 10	..	..	*7 10*	*7 10*	..	..	*14 12*	..	*16 04*	*16 04*	..	..	*20 00*	*20 17*	*0 15*
	Csillaghullik (⊕ *Pápa*) 10	..	..	*8 49*	*8 49*	..	..	*15 49*	..	*17 45*	*17 45*	..	..	..	..	◇ *1 00*
	Csillaghullik (⊕ *Pápa*) 10	*22 50*	..	*4 28*	..	..	..	..	..	..	..	..	..	..	..	..	..
	Gyök 10	*0 29*	..	*6 34*	..	..	..	..	..	..	..	..	..	..	*18 35*	..
	Gyömöre-vásártér 10	*0 03*	..	..	..	..	..	..	..	..	..	..	..	..	*19 30*	..
	Gyömöre-vásártér 10	*1 02*	..	..	..	..	..	..	..	..	..	..	..	..	..	..
5·0	**Gyömöre-vásártér** v. mh.	4 15	..	6 35	◆	..	12 10	..	..	..	..	..	..	..	20 10	..
9·1	Gyömöre Újtelep	4 15	..	6 37	..	..	12 12	..	..	..	..	..	..	..	20 12	..
11·6	Lovászpatonai elág. [6]	4 21	..	6 41	..	..	12 16	..	..	..	..	..	..	..	20 16	..
13·2	0·0 Kajárpéc Szöv. bolt	4 29	..	6 49	..	..	12 24	..	..	..	..	..	..	..	20 24	..
	1·0 **Kajárpéc** Kultúrház	4 35	..	6 55	..	..	12 30	..	..	..	..	..	..	..	20 30	..
13·2	0·0 Kajárpéc Szöv. bolt	4 38	..	7 00	..	..	12 33	..	..	..	..	..	..	..	20 33	..
17·0	Felpéc bej. út	4 47	..	7 09	..	..	12 41	..	..	..	..	..	..	..	20 41	..
20·8	Szemerehegy iskola	4 53	..	7 15	..	..	12 48	..	..	..	..	..	..	..	20 48	..
23·4	Győrszemere v. á. bej. út	4 58	..	7 20	..	..	12 53	..	..	..	..	..	..	..	20 53	..
26·2	Szentpálpuszta bej. út	5 03	..	7 22	..	..	12 58	..	..	..	..	..	..	..	21 02	..
30·3	Ménfőcsanak Szöv. vend.	5 10	..	7 32	..	..	13 05	..	..	..	..	..	..	..	21 07	..
31·1	Ménfőcsanak KTSZ	5 12	✕ 7 00	7 34	..	..	13 12	..	..	..	..	..	..	..	21 09	..
31·9	Ménfőcsanak Műmalom	5 14	7 02	7 36	..	..	13 13	..	..	..	..	..	..	..	21 11	..
34·7	Győr Pápai úti vám	5 19	7 07	7 41	..	..	13 17	..	..	..	..	..	..	..	21 16	..
37·3	Győr Vásártér	5 25	7 10	7 47	..	..	13 22	..	..	..	..	..	..	..	21 22	..
38·4	Győr Vásártér	5 28	✕ 7 15	✕ 7 50	..	..	13 23	..	..	..	..	..	..	..	21 23	..
0·0	Győr Szabadság tér ▽	5 30	..	..	..	..	13 28	..	..	..	..	..	..	..	21 29	..
1·0	Győr Vagongyár I. kapu	5 32	..	..	..	..	13 30	..	..	..	..	..	..	..	21 31	..
3·0	Győr Szerszámgépgyár	5 38	..	..	..	..	13 36	..	..	..	..	..	..	..	21 36	..

+ munkaszüneti napokon m munkásjárat, elsősorban hetilegyes dolgozók vehetik igénybe
¹) Kemenesszentmárton ²) Kemenesszentpéterfa

Declassified in Part - Sanitized Copy Approved for Release @ 50-Yr 2013/08/26 : CIA-RDP81-01043R002400040001-6

Declassified in Part - Sanitized Copy Approved for Release @ 50-Yr 2013/08/26 : CIA-RDP81-01043R002400040001-6

1536 Győr – Tét – Marcaltő – Kemenesszentpéter



1537 Győr – Koroncó

1536 Győr – Tét – Csorna Mihalyi



Declassified in Part - Sanitized Copy Approved for Release @ 50-Yr 2013/08/26 : CIA-RDP81-01043R002400040001-6

Declassified in Part - Sanitized Copy Approved for Release @ 50-Yr 2013/08/26 : CIA-RDP81-01043R002400040001-6

1540 Győr–Csorna–Kapuvár–Sopron

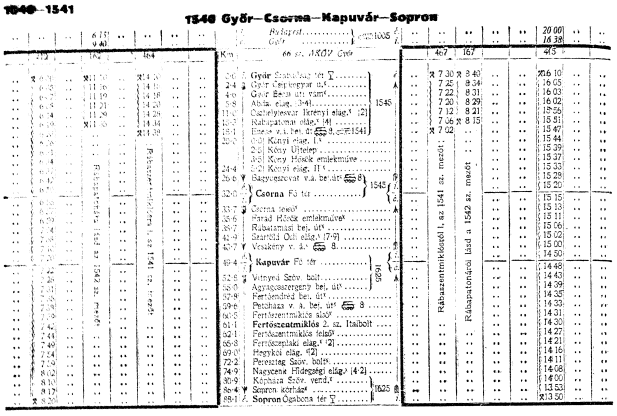

1541 Győr–Enese–Mérges–Rábaszentmiklós



m munkásjárat, elsősorban betűjegyes dolgozók vehetik igénybe

1542 Győr–Rábapatona v. mh.–Rábapatona

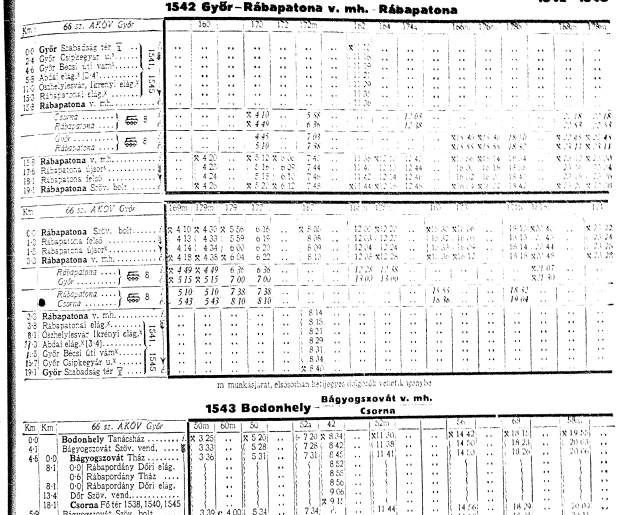

m munkásjárat, elsősorban betűjegyes dolgozók vehetik igénybe

1543 Bodonhely – Bágyogszovát v. mh. – Csorna

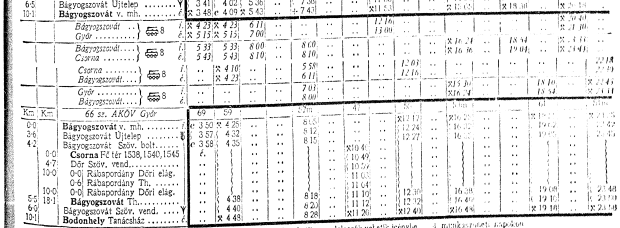

o szükség szerint közl. m munkásjárat, elsősorban betűjegyes dolgozók vehetik igénybe ↓ munkaszüneti napokon

Declassified in Part - Sanitized Copy Approved for Release @ 50-Yr 2013/08/26 : CIA-RDP81-01043R002400040001-6

Declassified in Part - Sanitized Copy Approved for Release @ 50-Yr 2013/08/26 : CIA-RDP81-01043R002400040001-6

1545 Győr—Fehértó—Tárnokréti—Csorna

Km	Km	66 sz. ÁKOV Győr	412	342m	332	334	344m	336	338	348m
0·0	0·0	**Győr** Szerszámgépgyár		6 20	..	..	..	..	..	✕ 22 55
1·2	1·2	**Győr** Vagongyár IV. kapu		6 25	..	..	..	..	..	◇ 23 00
2·0	2·0	**Győr** Vagongyár I. kapu		6 28	..	..	..	..	..	◇ 23 03
3·0	3·0			6 30	..	..	..	..	..	◇ 23 05
0·0	0·0	**Győr** Szabadság tér 7	✕ 6 00	● 6 33	✕ 7 35	✕14 15	✕15 07	16 50	..	◇ 23 07
2·4	2·4	Győr Csepkegyár u.x	6 05	6 45	7 45	14 20	15 12	16 55	..	◇ 23 12
4·6	4·6	Győr Bécsi úti vám[x]	6 07	6 48	7 43	14 23	15 15	16 58	..	◇ 23 15
5·8	5·8	Abdai elág.[x]	6 08	6 50	7 45	14 25	15 17	17 00	..	◇ 23 17
11·0	11·2	Öszehevesvár ikrényi elág.[x]	6 14	6 58	7 53	14 33	15 28	17 08	..	◇ 23 25
15·2	15·3	Rábapatonai elág.[x] [4]	6 19	7 04	7 59	14 39	15 31	17 14	..	◇ 23 31
18·1	18·1	0·0 Enese v. á. bej. út	6 23	7 08	✕8 03	14 43	15 35	17 18	..	◇ 23 35
		0·1 **Enese** v. á.								
		Csorna 8		5 58	..	..	*12 03*	*15 39*	..	*22 18*
		Enese		6 28	..	..	*12 32*	*16 09*	..	*22 46*
		0·1 **Enese** v. á.								
18·1	18·1	0·0 Enese v. á. bej. út		7 08	..	..	14 43	17 18	..	◇23 35
19·0	19·0	**Enese** 3 sz. Italbolt		7 09	..	..	14 44	17 20	..	23 36
22·0	22·0	Beci Hengermalom[x]		7 15	..	..	14 50	17 27	..	23 42
23·3	23·3	Beci 3. sz. Italbolt		7 19	..	..	14 53	17 32	..	23 45
25·3	25·3	Gyönövényház alsó[x]		7 23	..	..	14 57	17 36	..	23 49
26·0	26·0	Gyárávényház Szöv. vend.		7 27	..	..	15 01	17 40	..	23 51
29·2	29·2	**Fehértó** Szöv. vend.		7 39	..	..	15 05	17 48	..	23 57
30·0	30·0	Fehértó felső[x]		7 37	..	..	15 07	17 50	..	23 59
32·1	32·1	Markotabödöge alsó[x]		7 40	..	..	15 10	16 02	..	0 02
33·3	33·3	Markotabödöge Szöv. bolt		7 42	..	..	15 12	16 04	..	0 04
				7 43	e 8 33	..	e15 13	⌀16 05	..	✕ 0 05
33·9	34·0	**Markotabödöge** Posta	✕ 7 45							
35·6	35·6	Cakóháza bej. út[x]	7 48							
37·1	37·1	0·0 **Rábcakapi** Iskola	7 53							
		3·3 Bősárkány Iskola								
		3·9 Bősárkány Újtelep[x]								
		4·6 **Bősárkány** v. á.								
		Bősárkány 16						*21 35*		
		Hegyeshalom						*22 59*		
		Bősárkány 16						*18 57*		
		4·6 **Bősárkány** v. á.						18 17		
		8·0 **Acsalag** Tanácsház						18 24		
		4·6 **Bősárkány** v. á.						18 27		
		Csorna 16						18 34		
		Bősárkány								
		Hegyeshalom 16						*17 50*	*12 59*	
		Bősárkány						*18 41*	*13 50*	
		4·6 **Bősárkány** v. á.						d18 45	18 45	
		3·9 Bősárkány Újtelep[x]						18 46	18 46	
		3·3 Bősárkány Iskola						18 48	18 48	
37·1	37·1	0·0 Rábcakapi Iskola		7 54	..	..	..	18 55	18 55	
	40·2	0·0 **Tárnokréti** Tház		8 03	..	..	..	d19 00	19 00	
37·1		3·1 Rábcakapi Iskola		8 09	..	..	..	..	..	
40·4		Bősárkány Iskola		8 15	..	..	..	..	..	
44·1		Magóca Szöv. vend.		8 22	..	..	..	..	..	
46·9		Barbacs Szöv. vend.		8 28	..	..	..	..	..	
49·7		Hagyeszeneve v. mh. bej. út	6 42	8 33	..	..	..	..	..	
54·9		**Csorna** Fő tér 1538	✕ 6 50	✕ 8 40	..	..	..	..	..	

Szombaton 1 sz. 1540 sz. menet

e iskolai előadási napokon, tanszünetben hétfőn, szerdán és szombaton
● Győr 2. sz. postahivatal érintésével közl.
d hétfő, szerda és szombat kivételével naponta
h hétfőn, szerdán és szombaton m munkásjárat, elsősorban hetijegyes dolgozók vehetik igénybe

HÁLÓKOCSI ÜTASELLÁTÓ

1545 Csorna—Tárnokréti—Fehértó—Győr

Km	Km	66 sz. ÁKOV Győr	349m	339b	339	337	345m	333	415	341m
0·0		**Csorna** Fő tér 1538	..	..	*	..	X11 20	..	✕ 15 20	..
5·2		Bágyogszovát v.mh.bej. út	..	..	..	..	11 27	..	15 28	..
8·0		Barbacs Szöv. vend.	..	..	..	..	11 33	..	..	..
10·8		Magóca Szöv. vend.	..	..	..	..	11 39	..	..	..
14·5		Bősárkány Iskola	..	..	..	..	11 46	..	..	..
17·6		0·0 Rábcakapi Iskola	..	..	..	..	11 52	..	..	..
	0·0	3·1 **Tárnokréti** Tház	..	h 5 30	d 5 45	..	12 06	..	..	..
17·8	3·1	0·0 Rábcakapi Iskola	..	5 36	5 51	..	12 05	..	..	..
		3·3 Bősárkány Iskola	..	5 41	5 56	..		..	..	..
		3·9 Bősárkány Újtelep[x]	..	5 42	5 57	..		..	..	..
		4·6 **Bősárkány** v. á.	..	5 43	d 5 58	..		..	..	..
		Bősárkány 16	..	*6 28*	*6 26*	..	..	..	..	..
		Hegyeshalom	..	*7 14*	*7 14*	..	..	..	..	..
		Bősárkány 16	..	..	..	..	..	..	..	..
		4·6 **Bősárkány** v. á.	..	5 44		..		..	..	..
		8·0 **Acsalag** Tanácsház	..	5 51		..		..	..	..
		4·6 **Bősárkány** v. á.	..	h 6 01		..		..	..	..
		Csorna 16	..	..	..	..	..	..	..	..
		Bősárkány	..	..	*6 41*	..	..	..	..	..
		Hegyeshalom 16	..	..	*5 25*	..	..	..	..	..
		Bősárkány								
		4·6 **Bősárkány** v. á.	..	..	6 03	..	..	..	..	..
		3·9 Bősárkány Újtelep[x]	..	..	6 04	..	..	..	..	..
		3·3 Bősárkány Iskola	..	..	6 07	..	..	..	..	..
17·6	3·1	0·0 **Rábcakapi** Iskola	..	..	6 14	..	12 07	..	..	..
19·3	4·6	Cakóháza bej. út[x]	..	..	6 17	..	12 10	..	..	..
			..	..	6 20	..	12 13	..	..	..
21·1	6·4	**Markotabödöge** Posta	4 20	..	6 23	..	e 8 40	..	e 15 20	..
21·6	6·9	Markotabödöge Szöv. bolt	4 23	..	6 25	..	8 42	..	15 22	..
23·8	8·1	Markotabödöge alsó[x]	4 25	..	6 28	..	8 44	..	15 24	..
24·9	10·2	Fehértó felső[x]	4 29	..	6 32	..	8 48	..	15 28	..
25·7	11·0	**Fehértó** Szöv. vend.	4 31	..	6 35	..	8 50	..	15 30	..
26·0	14·2	Gyárávényház Szöv. vend.	4 39	..	6 44	..	8 57	..	15 37	..
29·6	14·9	Gyönövényház alsó[x]	4 40	..	6 45	..	8 58	..	15 38	..
31·6	16·9	Beci 3 sz. Italbolt	4 45	..	6 52	..	9 03	..	15 43	..
32·9	18·2	Beci Hengermalom[x]	4 47	..	6 54	..	9 05	..	15 45	..
35·9	21·2	**Enese** 3. sz. Italbolt	4 53	..	7 00	..	9 11	..	15 51	..
36·8	22·1	0·0 Enese v. á. bej. út	4 54	..	7 01	..	9 12	..	15 52	..
		0·1 **Enese** v. á.		..		..		..		..
		Enese 8	*5 17*	..	*7 46*	..	*10 45*	..	✕ 16 06	..
		Csorna	*5 43*	..	*8 10*	..	*11 03*	..	✕ *16 36*	..
		0·1 **Enese** v. á.								
36·8	22·1	0·0 Enese v. á. bej. út	4 56	..	7 02	..	9 12	..	15 52	..
39·6	24·9	Rábapatonai elág.[x] [4]	4 58	..	7 06	..	9 16	..	15 56	..
43·9	29·2	Öszhelyasvár ikrényi elág.[x]	5 04	..	7 12	..	9 22	..	16 02	..
49·1	34·4	Abdai elág.[x]	5 12	..	7 20	..	9 30	..	16 10	..
50·3	35·6	Győr Bécsi úti vám[x]	5 14	..	7 22	..	9 32	..	16 12	..
52·5	37·8	Győr Csepkegyár u.x	5 17	..	7 25	..	9 35	..	16 15	..
54·9	40·2		5 22	..	7 30	..	9 40	..	✕ 16 20	..
		Győr Szabadság tér 7	5 28	..	..	..	..	..	..	..
0·0	0·0		5 29	..	..	..	13 26	..	..	..
1·0	1·0	**Győr** Vagongyár I. kapu	5 27	..	..	..	13 27	..	..	..
1·8	1·8	**Győr** Vagongyár IV. kapu	5 30	..	..	..	13 30	..	..	..
3·0	3·0	**Győr** Szerszámgépgyár	5 35	..	..	..	X13 35	..	..	..

Szombaton 1 sz. 1540 sz. menet

e iskolai előadási napokon, tanszünetben hétfőn, szerdán és szombaton
* a 339 sz. járat tanítási napokon Markotabödöge és Győr között elsősorban tanulókat szállít
d hétfő, szerda és szombat kivételével naponta m munkásjárat, elsősorban hetijegyes dolgozók vehetik igénybe
h hétfőn, szerdán és szombaton

Étel-, ital- és cukrászati különlegességek a **Csornai Földművesszövetkezet** vendéglő-éttermében és cukrászdájában

Declassified in Part - Sanitized Copy Approved for Release @ 50-Yr 2013/08/26 : CIA-RDP81-01043R002400040001-6

Declassified in Part - Sanitized Copy Approved for Release @ 50-Yr 2013/08/26 : CIA-RDP81-01043R002400040001-6

1551 Győr—Kunsziget—Lébény

| Km | | 66 sz. AKÖV Győr | | |

Declassified in Part - Sanitized Copy Approved for Release @ 50-Yr 2013/08/26 : CIA-RDP81-01043R002400040001-6

Km	66 sz. ÁKÖV Győr		150m		670m	130m	462m	270		250	362	142m		262m	232m	452	242m	362a
0·0	Győr Szerszámgépgyár	↓	..	..	..	..	..	..	..	..	..	✕ 6 10	..	..	6 25	..	6 20	..
1·3	Győr Textilgyár	§	..	..	..	..	..	..	..	..	..	6 14	..	..	6 29	..	6 26	..
2·0	Győr Vagongyár I. kapu	Y	..	..	..	..	..	..	..	..	..	6 17	..	..	6 32	..	6 28	..
3·0	Győr Szabadság tér 2	↓	..	..	..	..	..	5 32	..	●5 50	..	6 19	..	✕ 6 20	6 30	..	6 30	..
	Budapest	🚃 1	..	..	..	..	..	*1 08*	..	*1 08*	..	*1 08*	..	*1 08*	*1 08*	*1 08*	*1 08*	*1 08*
	Győr	↓	..	..	..	..	..	*5 12*	..	*5 12*	..	*5 12*	..	*5 12*	*5 12*	*5 12*	*5 12*	*5 12*
0·0	Győr Szabadság tér 2		..	..	..	..	..	5 37	..	5 55	..	6 20	..	6 27	6 33	..	6 37	..
1·4	Győr Bazsai elág.[1]	§	..	..	..	..	..	5 41	..	5 59	..	6 24	..	6 31	6 37	..	6 41	..
2·4	Győr Hédervári vám[2]		..	..	..	..	..	5 43	..	6 01	..	6 26	..	6 33	6 39	..	6 43	..
5·2	Győrújfalu Szöv. vend.		..	..	..	..	..	5 48	..	6 07	..	6 32	..	6 39	6 45	..	6 48	..
6·2	Győrújfalu Felszabadulás út[3]		..	..	..	..	..	5 50	..	6 09	..	6 34	..	6 41	6 47	..	6 50	..
8·6	Győrszentiván Szöv. vend.		..	..	..	..	..	5 55	..	6 15	..	6 39	..	6 46	6 52	..	6 55	..
10·2	Győrladamér bej. út		..	..	..	..	..	5 59	..	6 19	..	6 43	..	6 50	6 56	..	6 59	..
12·9	**Dunaszeg** Csárda vend.	Y	..	..	..	..	..	6 04	..	6 26	..	✕ 6 49	..	6 55	7 01	..	7 04	..
14·0	0·0] Dunaszentpál elág.[3]	↙	..	..	..	..	..	6 06	..	6 28	..	↓	..	6 56	7 03	..	7 06	..
	2·2] **Dunaszentpál** Th.	§	..	..	..	..	..	↓	..	↓	..	..	..	✕ 7 00	↓	..	↓	..
14·0	0·0] Dunaszentpáli elág.[3]	§	..	..	..	..	..	6 06	..	6 28	..	↓	..	↓	7 03	..	7 06	..
14·5	Gyulamajor bej. út[3]		..	..	..	..	..	6 07	..	6 29	..	..	..	..	7 04	..	7 07	..
17·2	Zseke puszta Szöv. vend.		..	..	..	..	..	6 11	..	6 33	..	..	..	..	7 08	..	7 11	..
20·5	Acsányiváró Posta		..	✕ 4 35	..	..	✕ 5 35	6 17	..	6 41	..	..	..	..	7 16	..	7 17	..
22·8	Hédervár Vasútértér		..	4 40	..	..	5 40	6 22	..	6 45	..	..	..	..	7 21	..	7 22	..
23·7	0·0] **Hédervár** Posta		..	4 42	..	..	5 42	✕ 6 24	..	6 48	..	..	..	..	7 25	..	7 24	..
	4·6] **Novákpuszta**		..	↓	..	..	↓	*é.*	..	↓	..	..	..	..	7 34	..	↓	..
26·8	Darnóseli 2. sz. Szöv. bolt	Y	..	4 48	..	..	5 48	..	..	6 54	..	..	..	..	↓	..	7 29	..
		↓	..	4 49	..	..	5 49	↓	..	6 55	↓	..	..	..	7 35	..	7 30	..
27·4	**Darnóseli** Szöv. vend.	↓	..	4 50	..	..	5 50	✕ 6 00	..	7 00	✕ 7 00	..	..	..	↓	✕ 7 35	↓	+ 7 35
32·0	Arak Tűzoltószertár	§	..	4 59	..	..	6 00	6 09	..	7 15	↓	..	..	..	7 44	..	⊕	⊕
36·7	Hallási Tanuszház	1577	..	*	..	✕ 6 10	6 10	*	..	7 25	⊕ 7 45	..	..	..	*	..	*	8 20
37·2	Hallási Fűrésztelep	1578	..	↓	..	(6 12	6 12	↓	..	7 27	7 47	..	..	..	↓	..	↓	8 22
42·0		↓	..	5 30	..	✕ 6 20	✕ 6 20	6 41	..	↓	↓	..	..	✕ 7 35	✕ 7 55	..	✕ 8 10	+ 8 30
	Mosonm.-óvár Városkapu tér	↓	..	5 35	..	..	..	6 42	..	..	..	..	..	..	..	..	..	..
0·0			..	↓	..	..	..	↓	..	..	..	..	..	..	..	..	..	..
1·5	**Mosonm.-óvár** Timföldgyár	↓	..	↓	..	..	..	↓	..	..	..	..	..	..	..	..	..	..
2·2	**Mosonm.-óvár** MOFEM-gyár	↓	..	↓	..	..	..	6 46	..	..	..	..	..	..	..	..	..	..
3·3	**Mosonm.-óvár** Mezőgépgyár	↓	..	✕ 5 41	..	..	..	↓	..	..	..	..	..	..	..	..	..	..

Km	66 sz. ÁKÖV Győr		144m		274m	254m		234m		244m	246a		146	356	266		276	286a
0·0	Győr Szerszámgépgyár	↓	✕14 45	..	..	..	..	..	..	✕14 50	..	..	..	..	..	..	..	..
1·0	Győr Textilgyár	§	14 50	..	..	..	..	✕14 55	..	14 56	..	..	..	..	..	..	..	..
2·0	Győr Vagongyár I. kapu	Y	14 55	..	✕14 57	✕14 56	..	14 58	..	14 59	..	..	..	..	..	..	..	..
3·2	Győr Szabadság tér 2	↓	14 57	..	✕14 59	14 58	..	✕15 00	..	15 01	..	..	..	..	..	..	..	..
	Budapest	🚃 1	..	..	*7 53*	..	..	*7 53*	..	..	*10 55*	..	*10 55*	*10 55*	*10 55*	..	*14 25*	*14 25*
	Győr	↓	..	..	*13 13*	..	..	*13 13*	..	..	*15 14*	..	*15 14*	*15 14*	*15 14*	..	*17 59*	*17 59*
0·0	Győr Szabadság tér 2		14 59	..	15 00	15 01	..	15 06	..	15 07	+16 15	..	✕16 45	..	✕17 20	..	✕18 15	+18 15
1·4	Győr Bazsai elág.[1]	§	15 03	..	15 04	15 05	..	15 10	..	15 11	16 19	..	16 49	..	17 24	..	18 19	18 19
2·4	Győr Hédervári vám[2]		15 05	..	15 06	15 07	..	15 12	..	15 13	16 21	..	16 51	..	17 26	..	18 21	18 21
5·2	Győrújfalu Szöv. vend.		15 10	..	15 11	15 12	..	15 17	..	15 18	16 26	..	16 56	..	17 31	..	18 26	18 26
6·2	Győrújfalu Felszabadulás út[3]		15 12	..	15 13	15 14	..	15 19	..	15 20	16 28	..	16 58	..	17 33	..	18 28	18 28
8·6	Győrszentiván Szöv. vend.		15 17	..	15 18	15 19	..	15 24	..	15 25	16 33	..	17 03	..	17 38	..	18 33	18 33
10·2	Győrladamér bej. út		15 20	..	15 22	15 23	..	15 28	..	15 29	16 37	..	17 07	..	17 42	..	18 36	18 36
12·9	**Dunaszeg** Csárda vend.	Y	✕15 25	..	15 29	15 29	..	15 34	..	15 35	16 42	..	17 12	..	17 47	..	✕18 42	18 42
14·0	0·0] Dunaszentpál elág.[3]	↙	*é.*	..	15 31	15 31	..	15 36	..	15 37	16 44	..	17 14	..	17 51	..	*é.*	18 44
	2·2] **Dunaszentpál** Th.	§	..	..	*é.*	15 31	..	↓	..	15 37	16 44	..	17 14	..	✕17 55	..	..	18 44
14·0	0·0] Dunaszentpáli elág.[3]	§	..	..	..	15 31	..	15 36	..	15 37	16 44	..	17 14	..	↓	..	..	18 44
14·4	Gyulamajor bej. út[3]		..	..	..	15 32	..	15 37	..	15 38	16 45	..	17 15	..	..	..	..	18 45
17·2	Zseke puszta Szöv. vend.		..	..	..	15 36	..	15 41	..	15 42	16 49	..	17 19	..	..	..	..	18 49
20·5	Acsányiváró Posta		..	..	..	15 44	..	15 49	..	15 49	16 57	..	17 27	..	..	..	..	18 57
22·8	Hédervár Vasútértér		..	..	..	15 49	..	15 54	..	15 53	17 01	..	17 31	..	..	..	..	19 01
23·7	0·0] **Hédervár** Posta		..	..	..	✕15 50	..	15 56	..	15 54	17 03	..	17 33	..	..	..	..	19 16
	4·6] **Novákpuszta**		..	..	..	*é.*	..	16 05	..	↓	↓	..	↓	..	..	..	..	+19 25
26·8	Darnóseli 2. sz. Szöv. bolt	Y	..	..	..	..	..	*é.*	..	15 59	17 09	..	17 39	..	..	..	..	*é.*
27·4	**Darnóseli** Szöv. vend.	↓	..	..	..	..	..	..	..	✕16 00	17 10	..	✕17 40	..	..	..	..	..
			..	..	..	..	..	..	..	..	17 15	..	↓	✕17 45	..	..	..	..
32·0	Arak Tűzoltószertár	§	..	..	..	..	..	..	..	..	17 25	..	⊕	18 00	..	..	..	..
36·7	Hallási Tanuszház	1577	..	..	..	..	..	..	..	..	17 35	..	18 30	..	..	..	..	..
37·2	Hallási Fűrésztelep	1578	..	..	..	..	..	..	..	..	17 37	..	18 32	..	..	..	..	..
42·0		↓	..	..	..	..	..	..	..	..	+17 43	..	✕18 40	..	..	..	..	..
	Mosonm.-óvár Városkapu tér	↓	..	..	..	..	..	..	..	..	..	..	..	..	..	..	..	..
0·0			..	..	..	..	..	..	..	..	..	..	..	..	..	..	..	..
1·5	**Mosonm.-óvár** Timföldgyár	↓	..	..	..	..	..	..	..	..	..	..	..	..	..	..	..	..
2·2	**Mosonm.-óvár** MOFEM-gyár	↓	..	..	..	..	..	..	..	..	..	..	..	..	..	..	..	..
3·3	**Mosonm.-óvár** Mezőgépgyár	↓	..	..	..	..	..	..	..	..	..	..	..	..	..	..	..	..

	66 sz. ÁKÖV Győr		272		142		912		142a		354m	122	434m	454a	134	354a	274	264	
	Győr Szerszámgépgyár	↓	..	..	..	..	..	..	..	..	..	..	..	..	..	..	..	..	↓ Győr Szerszámgépgyár
	Győr Textilgyár	§	..	..	..	..	..	..	..	..	..	..	..	..	..	..	..	..	§ Győr Textilgyár
	Győr Vagongyár I. kapu	Y	..	..	..	..	..	..	..	..	..	..	..	..	..	..	..	..	Y Győr Vagongyár I. kapu
	Győr Szabadság tér 2	↓	..	..	..	..	..	..	..	..	..	..	..	..	..	..	..	..	↓ Győr Szabadság tér 2
	Budapest	🚃 1	..	*3 10*	..	*6 45*	..	*6 45*	..	*6 45*	..	..	*6 45*	..	..	*6 45*	*7 53*	*7 53*	↓ *Budapest*
	Győr	↓	..	*7 38*	..	*10 16*	..	*10 16*	..	*10 16*	..	..	*10 16*	..	..	*10 16*	*13 13*	*13 13*	↓ *Győr*
	Győr Szabadság tér 2		..	✕ 7 45	..	✕10 30	..	10 45	..	+11 00	..	..	11 30	..	✕13 10	⊕	13 40	✕ 14 15	↓ Győr Szabadság tér 2
	Győr Bazsai elág.[1]	§	..	7 49	..	10 34	..	10 49	..	11 04	..	..	11 34	..	13 14	..	13 44	14 19	§ Győr Bazsai elág.[1]
	Győr Hédervári vám[2]		..	7 51	..	10 36	..	10 51	..	11 06	..	..	11 36	..	13 16	..	13 46	14 21	Győr Hédervári vám[2]
	Győrújfalu Szöv. vend.		..	7 56	..	10 41	..	10 56	..	11 11	..	..	11 41	..	13 21	..	13 51	14 26	Győrújfalu Szöv. vend.
	Győrújfalu Felszabadulás út[3]		..	7 58	..	10 43	..	10 58	..	11 13	..	..	11 43	..	13 23	..	13 53	14 28	Győrújfalu Felszabadulás út[3]
	Győrszentiván Szöv. vend.		..	8 03	..	10 48	..	11 02	..	11 18	..	..	11 48	..	13 28	..	13 58	14 33	Győrszentiván Szöv. vend.
	Győrladamér bej. út		..	8 06	..	10 51	..	11 05	..	11 21	..	..	11 51	..	13 31	..	14 01	14 36	Győrladamér bej. út
	Dunaszeg Csárda vend.	Y	..	8 12	..	10 57	..	11 10	..	11 27	..	..	11 57	..	13 37	..	14 10	14 42	Y **Dunaszeg** Csárda vend.
	0·0] Dunaszentpál elág.[3]	↙	..	8 14	..	*é.*	..	11 12	..	*é.*	..	..	11 59	..	13 39	..	*é.*	14 44	↙ Dunaszentpál elág.[3]
	2·2] **Dunaszentpál** Th.	§	..	↓	..	↓	..	↓	..	↓	..	..	↓	..	↓	..	..	14 44	**Dunaszentpál** Th.
	0·0] Dunaszentpáli elág.[3]	§	..	8 14	..	*é.*	..	11 12	..	*é.*	..	..	11 59	..	13 39	..	..	14 44	§ Dunaszentpáli elág.[3]
	Gyulamajor bej. út[3]		..	8 15	..	..	..	11 13	..	..	..	..	12 00	..	13 40	..	..	14 45	Gyulamajor bej. út[3]
	Zseke puszta Szöv. vend.		..	8 19	..	..	..	11 17	..	..	..	..	12 04	..	13 44	..	..	14 49	Zseke puszta Szöv. vend.
	Acsányiváró Posta		..	8 27	..	..	..	11 23	..	..	..	..	12 10	..	13 52	..	..	14 57	Acsányiváró Posta
	Hédervár Vasútértér		..	8 31	..	..	..	11 28	..	..	..	..	12 15	..	13 56	..	..	15 01	Hédervár Vasútértér
	Hédervár Posta		..	✕ 8 33	..	..	..	11 30	..	..	..	..	12 17	..	13 58	..	..	✕ 15 53	**Hédervár** Posta
	Novákpuszta		..	*é.*	..	..	..	↓	..	..	..	..	↓	..	↓	..	..	↓	**Novákpuszta**
	Darnóseli 2. sz. Szöv. bolt	Y	..	..	..	..	..	11 37	..	..	..	..	12 23	..	14 04	..	..	..	Y Darnóseli 2. sz. Szöv. bolt
		↓	..	..	..	..	..	11 38	..	..	..	..	12 24	→	14 05	→	..	..	↓
	Darnóseli Szöv. vend.	↓	..	..	..	..	..	11 39	..	..	..	12 25	12 30	12 40 ✕14 10	14 10	14 07 ✕14 15	..	..	↓ **Darnóseli** Szöv. vend.
	Arak Tűzoltószertár	§	..	..	..	..	..	11 49	..	..	..	⊕	12 40	12 49 14 19	14 19	14 17 ⊕	..	..	§ Arak Tűzoltószertár
	Hallási Tanuszház		..	..	..	..	..	12 00	..	..	..	13 10	12 50	↓ ↓	↓	14 27 15 00	..	..	Hallási Tanuszház
	Hallási Fűrésztelep		..	..	..	..	..	12 02	..	..	..	13 12	12 52	* (*	*	14 29 15 02	..	..	Y Hallási Fűrésztelep
		↓	..	..	..	..	..	12 10	..	..	..	13 20	13 00	13 19 ✕14 45	14 45	14 37 ✕15 10	..	..	↓
	Mosonm.-óvár Városkapu tér	↓	..	..	..	..	..	..	..	..	..	✕13 26	..	..	..	14 40	..	..	↓ **Mosonm.-óvár** Városkapu tér
			..	..	..	..	..	..	..	..	..	✕13 30	..	..	..	↓	..	..	
	Mosonm.-óvár Timföldgyár	↓	..	..	..	..	..	..	..	..	..	..	..	..	..	14 50	..	..	↓ **Mosonm.-óvár** Timföldgyár
	Mosonm.-óvár MOFEM-gyár	↓	..	..	..	..	..	..	..	..	..	..	..	..	..	↓	..	..	↓ **Mosonm.-óvár** MOFEM-gyár
	Mosonm.-óvár Mezőgépgyár	↓	..	..	..	..	..	..	..	..	..	..	..	..	..	↓	..	..	↓ **Mosonm.-óvár** Mezőgépgyár

	66 sz. ÁKÖV Győr		128	358		138	458m		263a	236			148m	238m	248m	268a		66 sz. ÁKÖV Győr
	Győr Szerszámgépgyár	↓	..	..	..	..	..	..	..	..	..	..	22 36	..	✕ 22 50	..	..	↓ Győr Szerszámgépgyár
	Győr Textilgyár	§	..	..	..	..	..	..	..	..	..	..	22 56	✕22 55	22 56	..	..	§ Győr Textilgyár
	Győr Vagongyár I. kapu	Y	..	..	..	..	..	..	..	..	..	..	22 58	22 58	22 58	..	..	Y Győr Vagongyár I. kapu
	Győr Szabadság tér 2	↓	..	..	..	..	..	..	..	..	..	..	23 00	23 00	✕ 23 09	..	..	↓ Győr Szabadság tér 2
	Budapest	🚃 1	*14 25*	..	..	..	..	..	*17 22*	*17 45*	..	..	*19 25*	*19 25*	*19 25*	*19 25*	..	↓ *Budapest*
	Győr	↓	*17 59*	..	..	..	..	..	*19 49*	*21 14*	..	..	*22 58*	*22 58*	*22 58*	*22 58*	..	↓ *Győr*
	Győr Szabadság tér 2		18 20	..	..	..	✕19 45	..	..	21 00	✕21 30	..	23 05	23 06	23 10	..	..	↓ Győr Szabadság tér 2
	Győr Bazsai elág.[1]	§	..	..	..	..	19 49	..	..	21 04	21 34	..	23 09	23 10	23 14	..	..	§ Győr Bazsai elág.[1]
	Győr Hédervári vám[2]		..	..	..	..	19 51	..	..	21 06	21 36	..	23 11	23 12	23 16	..	..	Győr Hédervári vám[2]
	Győrújfalu Szöv. vend.		..	..	..	..	19 56	..	..	21 11	21 41	..	23 16	23 17	23 21	..	..	Győrújfalu Szöv. vend.
	Győrújfalu Felszabadulás út[3]		..	..	..	..	19 58	..	..	21 13	21 43	..	23 18	23 19	23 23	..	..	Győrújfalu Felszabadulás út[3]
	Győrszentiván Szöv. vend.		..	..	..	..	20 03	..	..	21 18	21 48	..	✕23 22	23 23	23 27	..	..	Győrszentiván Szöv. vend.
	Győrladamér bej. út		..	..	..	..	20 06	..	..	21 21	21 51	..	*é.*	23 26	23 30	..	..	Győrladamér bej. út
	Dunaszeg Csárda vend.	Y	18 42	..	..	..	20 12	..	..	21 27	21 57	..	..	23 32	23 35	..	..	Y **Dunaszeg** Csárda vend.
	0·0] Dunaszentpál elág.[3]	↙	18 44	..	..	..	20 14	..	..	21 29	21 59	..	..	23 34	23 38	..	..	↙ Dunaszentpál elág.[3]
	2·2] **Dunaszentpál** Th.	§	↓	..	..	..	↓	..	..	↓	↓	..	..	23 39	↓	..	+ 23 44	**Dunaszentpál** Th.
	0·0] Dunaszentpáli elág.[3]	§	18 44	..	..	..	20 14	..	..	21 29	21 59	..	..	23 43	23 38	..	..	§ Dunaszentpáli elág.[3]
	Gyulamajor bej. út[3]		18 45	..	..	..	20 15	..	..	21 30	22 00	..	..	23 44	23 39	..	..	Gyulamajor bej. út[3]
	Zseke puszta Szöv. vend.		18 49	..	..	..	20 19	..	..	21 34	22 04	..	..	23 48	23 43	..	..	Zseke puszta Szöv. vend.
	Acsányiváró Posta		18 57	..	..	..	20 27	..	..	21 42	22 12	..	..	23 56	23 50	..	..	Acsányiváró Posta
	Hédervár Vasútértér		19 01	..	..	..	20 31	..	..	21 46	22 16	..	..	23 58	23 54	..	..	Hédervár Vasútértér
	0·0] **Hédervár** Posta		19 03	..	..	..	20 33	..	..	21 47	22 17	..	..	0 05	23 56	..	..	**Hédervár** Posta
	Novákpuszta		↓	..	..	..	↓	..	*é.*	*é.*	..	..	✕ 0 14	↓	..	..	..	**Novákpuszta**
	Darnóseli 2. sz. Szöv. bolt	Y	19 09	..	..	..	20 39	..	..	..	..	..	*é.*	0 02	..	..	..	Y Darnóseli 2. sz. Szöv. bolt
		↓	19 10	..	..	..	20 40	..	..	..	..	..	..	0 03	..	..	..	↓
	Darnóseli Szöv. vend.	↓	19 19	19 55	..	..	20 50	✕20 52	..	..	..	..	..	..	..	..	..	↓ **Darnóseli** Szöv. vend.
	Arak Tűzoltószertár	§	19 28	⊕	..	..	20 59	21 01	..	..	..	..	..	..	..	..	..	§ Arak Tűzoltószertár
	Hallási Tanuszház		19 38	+20 30	..	..	21 10	* (	..	..	..	..	..	..	..	..	..	Hallási Tanuszház
	Hallási Fűrésztelep		19 39	20 32	..	..	21 12	↓	..	..	..	..	..	..	..	..	..	Y Hallási Fűrésztelep
		↓	19 45	+20 40	..	..	21 20	21 27	..	..	..	..	..	..	..	..	..	↓
	Mosonm.-óvár Városkapu tér	↓	..	..	..	..	21 30	21 36	..	..	..	..	..	..	..	..	..	↓ **Mosonm.-óvár** Városkapu tér
			..	..	..	..	↓	↓	..	..	..	..	..	..	..	..	..	
	Mosonm.-óvár Timföldgyár	↓	..	..	..	..	21 34	(	..	..	..	..	..	..	..	..	..	↓ **Mosonm.-óvár** Timföldgyár
	Mosonm.-óvár MOFEM-gyár	↓	..	..	..	..	↓	21 40	..	..	..	..	..	..	..	..	..	↓ **Mosonm.-óvár** MOFEM-gyár
	Mosonm.-óvár Mezőgépgyár	↓	..	..	..	..	..	..	..	..	..	..	..	..	..	..	..	↓ **Mosonm.-óvár** Mezőgépgyár

m munkásjárat, elsősorban hetijegyes dolgozók vehetik igénybe

● Győr 2 sz. postahivatal érintésével közlekedik

‡ tanítási napokon, tanszünetben a hét utolsó munkanapján

+ munkaszüneti napokon

* Márciustól kezdődően

∅ egyelőre nem közlekedik

⊙ Lipóton át l. az 1577 sz. menetrendet

Declassified in Part - Sanitized Copy Approved for Release @ 50-Yr 2013/08/26 : CIA-RDP81-01043R002400040001-6

Declassified in Part - Sanitized Copy Approved for Release @ 50-Yr 2013/08/26 : CIA-RDP81-01043R002400040001-6

1570 Mosonmagyaróvár—Arak—

Km	66 sz. ÁKOV Győr	140m	279m	269m	259m	239m	249m	679	277b	147	127
0·0	**Mosonm.-óvár** Mezőgazgyár	..	..	..	..	..	..	✕ 5 45	..	..	..
1·1	**Mosonm.-óvár** MOFEM-gyár	..	..	..	..	..	..	|	..	..	..
1·8	**Mosonm.-óvár** Timföldgyár	..	..	..	..	..	..	|	..	..	..
3·2		..	..	..	..	..	..	5 50	..	..	..
0·0	**Mosonm.-óvár** Városkapu tér	..	..	..	..	..	..	5 55	..	..	✕ 5 45
4·8	Halászi Fűrésztelep .. 1577	..	..	..	..	..	..	6 03	..	..	5 53
5·3	Halászi Tanácsház .. 1578	..	..	..	..	..	..	✕ 6 05	..	..	5 56
10·0	Arak Tüzelőösszetár	..	..	..	..	..	..	↓	..	..	6 01
14·6	**Darnózseli** Szőv. vend.	..	..	..	..	..	..	..	..	..	6 20
15·2	Darnózseli 2. sz. Szőv. bolt	..	..	..	..	..	4 30	..	..	..	6 32
	0·0 **Nováipuszta**	..	..	..	..	4 25	4 31	..	..	..	6 31
18·3	4·6 **Hédervár** Posta	..	..	..	✕ 4 35	4 35	4 36	✕ 6 40	..	..	6 40
19·2	Hédervár Vasútért	..	..	..	4 36	4 36	4 37	6 42	..	..	6 41
21·5	Ásványráró Posta	..	..	..	4 42	4 42	4 42	6 47	..	..	6 47
24·6	Zsejke puszta Szőv. vend.	..	..	..	4 48	4 48	4 48	6 53	..	..	6 53
27·4	Gyulamajor bej. út	..	..	..	4 52	4 52	4 52	6 58	..	..	6 57
28·0	0·0 Dunaszentpáli elág.	..	..	..	4 53	4 53	4 53	6 59	..	..	6 59
	2·2 **Dunaszentpál** Th.	..	..	✕ 4 45	..	..	..	|	..	..	|
28·0	0·0 Dunaszentpáli elág.	..	..	4 49	✕ 4 53	4 53	4 53	6 59	..	..	6 59
29·1	**Dunaszeg** Cserda vend.	..	✕ 4 50	4 52	4 56	4 56	4 56	7 09	..	✕ 7 02	7 02
31·8	Győrladamér bej. út	..	4 56	4 58	5 01	5 01	5 01	7 06	..	7 08	7 08
33·4	Győrzámoly Szőv. vend.	✕ 5 00	5 01	5 03	5 05	5 05	5 05	7 12	..	7 12	7 12
35·8	Győrújfalu Felszabadulás u.*	5 06	5 06	5 08	5 09	5 09	5 09	7 17	..	7 17	7 17
36·8	Győrújfalu Szőv. vend.	5 08	5 08	5 10	5 11	5 11	5 11	7 19	..	7 19	7 19
39·0	Győr Hélervári vám*	5 14	5 13	5 15	✕ 5 16	✕ 5 16	5 16	7 24	..	7 24	7 24
40·6	Győr Bácsai elág.*	5 16	5 15	5 17	5 18	5 18	5 18	7 26	..	7 26	7 26
42·0	**Győr Szabadság tér** Y	5 20	5 19	5 21	✕ 5 22	5 22	5 22	✕ 7 30	..	✕ 7 30	✕ 7 30
	Győr ... 65 1	**5 35**	**5 35**	**5 35**	..	**5 35**	**5 35**	**7 55**	..	**7 55**	**7 55**
	Budapest ...	**8 00**	**8 00**	**8 00**	..	**8 00**	**8 00**	**10 22**	..	**10 22**	**10 22**
0·0	**Győr Szabadság tér** Y	5 23	5 23	5 25	✕ 5 25	5 25	5 26	..	..	..	..
1·0	**Győr Vagongyár I. kapu**	5 25	✕ 5 25	✕ 5 27	✕ 5 27	5 27	5 28	..	..	..	..
1·9	**Győr Textilgyár**	5 30	..	..	..	5 30	5 31	..	..	..	..
3·0	**Győr** Szerszámgépgyár	✕ 5 35	..	..	..	..	5 37	..	..	..	..

Km	66 sz. ÁKOV Győr	278	915	263	143b	273b	360m	120m	463m	133	283a	153	261
0·0	**Mosonm.-óvár** Mezőgazgyár	..	..	..	..	..	..	..	..	..	..	..	..
1·1	**Mosonm.-óvár** MOFEM-gyár	..	..	..	..	..	..	X 15 15	..	X 16 15	..	..	..
1·8	**Mosonm.-óvár** Timföldgyár	..	..	..	..	..	X 14 35	|	..	|	..	..	..
3·2		..	..	..	..	..	14 39	15 26	..	16 04	X 16 21	..	..
0·0	**Mosonm.-óvár** Városkapu tér	..	14 05	..	..	..	15 05	15 29	..	16 15	16 30	..	X 17 30
4·8	Halászi Fűrésztelep .. 1577	..	14 13	..	..	..	15 13	15 34	..	*	16 38	..	17 38
5·3	Halászi Tanácsház .. 1578	..	14 15	..	..	..	15 16	15 36	..	|	16 41	..	17 41
10·0	Arak Tüzelőösszetár	..	14 26	..	..	..	⊗ 1	15 46	..	16 46	16 51	..	17 51
		..	14 36	..	..	..	X 16 00	15 55	..	X 16 55	17 00	..	18 00
14·6	**Darnózseli** Szőv. vend.	..	14 37	..	..	..	..	16 05	..	..	17 05	..	18 02
15·2	Darnózseli 2. sz. Szőv. bolt	..	14 39	..	..	..	..	16 06	..	..	17 07	..	18 03
	0·0 **Nováipuszta**	..	|	..	..	..	..	|	..	..	|	..	|
18·3	4·6 **Hédervár** Posta	..	14 46	X 15 10	..	..	..	16 12	..	..	17 10	X 17 10	18 09
19·2	**Hédervár** Vasútért	..	14 48	15 11	..	..	..	16 13	..	..	17 11	18 11	X 18 10
21·5	Ásványráró Posta	..	14 53	15 16	..	..	..	16 19	..	..	17 17	X 18 16	18 17
24·6	Zsejke puszta Szőv. vend.	..	14 58	15 22	..	..	..	16 25	..	..	17 23	↓	18 22
27·4	Gyulamajor bej. út	..	15 03	15 26	..	..	..	16 29	..	..	17 27	..	18 27
28·0	0·0 Dunaszentpáli elág.	..	15 03	15 27	..	..	..	16 31	..	..	17 28	..	18 28
	2·2 **Dunaszentpál** Th.	X 14 20	|	..	..	X 15 40	..	|	..	..	|	..	|
28·0	0·0 Dunaszentpáli elág.	14 24	15 03	15 32	..	15 44	..	16 31	..	..	17 28	..	18 28
29·1	**Dunaszeg** Cserda vend.	14 26	15 06	X 15 35	..	15 46	..	16 34	..	..	17 32	..	18 32
31·8	Győrladamér bej. út	14 31	15 10	15 39	..	15 51	..	16 39	..	..	17 38	..	18 38
33·4	Győrzámoly Szőv. vend.	14 35	15 14	15 43	..	15 54	..	16 43	..	..	17 42	..	18 42
35·8	Győrújfalu Felszabadulás u.*	14 39	15 18	15 48	..	15 58	..	16 47	..	..	17 47	..	18 47
36·8	Győrújfalu Szőv. vend.	14 41	15 20	15 49	..	16 00	..	16 49	..	..	17 49	..	18 49
39·0	Győr Hélervári vám*	14 46	15 24	15 54	..	16 05	..	16 54	..	..	17 54	..	18 54
40·6	Győr Bácsai elág.*	14 48	15 26	15 56	..	16 07	..	16 56	..	..	17 56	..	18 56
42·0	**Győr Szabadság tér** Y	14 52	15 30	X 15 55	X 16 00	X 16 10	..	17 00	..	..	18 00	..	X 19 00
	Győr ... 65 1	*15 05*	..	..	..	..	..	*18 30*	..	..	*18 30*	..	..
	Budapest ...	*18 52*	..	..	..	..	..	*22 13*	..	..	*22 13*	..	..
0·0	**Győr Szabadság tér** Y	14 53	..	..	..	..	..	..	..	..	..	..	..
1·0	**Győr Vagongyár I. kapu**	14 55	..	..	..	..	..	..	..	..	..	..	..
1·9	**Győr Textilgyár**	..	..	..	..	..	..	..	..	..	..	..	..
3·0	**Győr** Szerszámgépgyár	..	..	..	..	..	..	..	..	..	..	..	..

‡ tanítási napokon, tanszünetben a hét utolsó munka napján — m munkaüléstől, elsősorban hétfőnegyes dolgozók vehetik igénybe + munkaszüneti napokon

Darnózseli—Hédervár—Győr

66 sz. ÁKOV Győr	267	127a	367m	137	467	247	277	145m	235m	245	357	285	457
Mosonm.-óvár Mezőgazgyár	..	..	..	..	X 6 48	..	..	..	..	..	..	..	..
Mosonm.-óvár MOFEM-gyár	..	..	..	..	|	..	..	..	..	..	..	..	..
Mosonm.-óvár Timföldgyár	..	..	X 6 10	..	|	..	..	..	..	..	..	..	..
	..	..	6 14	..	6 52	..	..	..	..	..	..	..	..
Mosonm.-óvár Városkapu tér	..	+ 6 08	6 25	X 6 30	..	6 55	..	..	..	..	11 05	X 11 50	X 11 20
Halászi Fűrésztelep	..	6 13	6 33	6 38	..	|	..	..	..	..	11 13	11 58	|
Halászi Tanácsház	..	6 16	6 36	6 41	..	|	..	..	..	..	11 26	12 01	|
Arak Tüzelőösszetár	..	⊗ 1	6 46	⊗ 1	..	7 21	..	..	..	..	⊗ 1	12 11	11 41
	..	7 00	X 6 55	7 25	X 7 30	..	..	..	..	..	12 00	12 20	X 11 50
Darnózseli Szőv. vend.	..	7 05	|	7 30	|	X 7 50	..	..	..	+ 12 25	|	12 30	|
Darnózseli 2. sz. Szőv. bolt	..	7 06	..	7 31	..	7 51	..	..	..	12 27	..	12 31	..
Nováipuszta	..	|	..	|	..	|	..	..	..	|	..	|	..
Hédervár Posta	..	7 12	..	7 37	..	7 57	X 8 57	..	..	12 34	12 33	12 37	..
Hédervár Vasútért	..	7 13	..	7 38	..	7 58	8 58	..	..	12 35	12 34	12 38	..
Ásványráró Posta	..	7 19	..	7 44	..	8 04	9 04	..	..	12 40	12 40	12 43	..
Zsejke puszta Szőv. vend.	..	7 25	..	7 50	..	8 10	9 10	..	..	12 46	12 46	12 49	..
Gyulamajor bej. út	..	7 29	..	7 54	..	8 14	9 14	..	..	12 50	12 50	12 53	..
Dunaszentpáli elág.	..	7 30	..	7 55	..	8 15	9 15	..	..	12 51	12 51	12 54	..
Dunaszentpál Th.	..	7 05	|	|	..	|	..	12 45	|	|	|	|	..
Dunaszentpáli elág.	..	7 02	..	7 30	..	8 15	9 15	..	12 49	12 51	12 51	12 54	..
Dunaszeg Cserda vend.	..	7 12	..	7 40	..	8 18	9 18	..	12 52	12 53	12 53	12 56	..
Győrladamér bej. út	..	7 18	..	8 03	..	8 23	9 23	..	12 58	12 59	12 59	13 01	..
Győrzámoly Szőv. vend.	..	7 22	..	8 07	..	8 27	9 27	..	13 02	13 03	13 03	13 05	..
Győrújfalu Felszabadulás u.*	..	7 27	..	8 12	..	8 32	9 32	..	13 07	13 08	13 08	13 09	..
Győrújfalu Szőv. vend.	..	7 29	..	8 14	..	8 34	9 34	..	13 09	13 10	13 10	13 11	..
Győr Hélervári vám*	..	7 33	..	8 19	..	8 39	9 39	..	13 13	13 15	13 15	13 16	..
Győr Bácsai elág.*	..	7 37	..	8 21	..	8 41	9 41	..	13 17	13 17	13 17	13 18	..
Győr Szabadság tér Y	..	7 42	+ 8 00	X 8 25	..	X 8 45	X 9 45	..	13 21	13 21	+ 13 21	13 22	..
Győr ... 65 1	..	..	..	..	..	..	*10 10*	..	*13 49*	*13 49*	*13 49*	*13 49*	..
Budapest ...	..	..	..	..	..	..	*13 30*	..	*17 18*	*17 18*	*17 18*	*17 18*	..
Győr Szabadság tér Y	..	..	..	..	..	..	..	..	X 13 23	X 13 25	..	..	13 26
Győr Vagongyár I. kapu	..	..	..	..	..	..	..	..	13 25	13 27	..	..	X 13 28
Győr Textilgyár	..	..	..	..	..	..	..	..	13 30	X 13 30	..	..	..
Győr Szerszámgépgyár	..	..	..	..	..	..	..	..	X 13 35	..	..	..	..

66 sz. ÁKOV Győr	261a	451a	141	381	231m	241m	261a	431m	131m
Mosonm.-óvár Mezőgazgyár	..	..	..	..	..	..	..	..	..
Mosonm.-óvár MOFEM-gyár	..	..	..	..	..	..	..	X 23 20	..
Mosonm.-óvár Timföldgyár	..	..	..	..	..	..	..	|	X 23 20
	..	..	..	..	..	..	..	23 24	23 25
Mosonm.-óvár Városkapu tér	..	..	+ 18 55	+ 19 15	18 50	..	..	23 30	23 40
Halászi Fűrésztelep	..	..	|	|	|	..	..	*	|
Halászi Tanácsház	..	..	|	19 24	18 58	..	..	|	23 49
Arak Tüzelőösszetár	..	..	|	19 26	19 01	..	..	|	23 51
	..	..	19 22	19 36	⊗ 1	..	..	0 01	0 02
	..	..	+ 19 31	+ 19 45	19 45	..	..	X 0 10	0 11
Darnózseli Szőv. vend.	..	..	|	19 50	|	X 20 30	..	|	0 12
Darnózseli 2. sz. Szőv. bolt	..	..	..	19 51	..	20 31	..	..	0 14
Nováipuszta	..	..	..	|	X 20 15	|	..	..	|
Hédervár Posta	..	..	..	19 57	..	20 25	..	20 36	+ 22 00
Hédervár Vasútért	..	..	..	19 58	..	20 26	..	20 37	22 01
Ásványráró Posta	..	..	..	20 04	..	20 32	..	20 42	22 06
Zsejke puszta Szőv. vend.	..	..	..	20 10	..	20 38	..	20 48	22 12
Gyulamajor bej. út	..	..	..	20 14	..	20 42	..	20 52	22 16
Dunaszentpáli elág.	..	..	..	20 16	..	20 44	..	20 53	22 17
Dunaszentpál Th.	..	..	..	|	..	20 49	..	|	|
Dunaszentpáli elág.	+ 19 29	..	..	20 16	..	20 53	..	20 53	22 17
Dunaszeg Cserda vend.	19 29	..	..	20 19	..	20 56	..	20 56	22 20
Győrladamér bej. út	19 38	..	..	20 24	..	21 01	..	21 01	22 25
Győrzámoly Szőv. vend.	19 38	..	..	20 28	..	21 05	..	21 05	22 28
Győrújfalu Felszabadulás u.*	19 43	..	..	20 32	..	21 09	..	21 09	22 32
Győrújfalu Szőv. vend.	19 47	..	..	20 34	..	21 11	..	21 11	22 34
Győr Hélervári vám*	19 49	..	..	20 39	..	21 17	..	21 17	22 39
Győr Bácsai elág.*	19 54	..	..	20 41	..	21 18	..	21 18	22 41
Győr Szabadság tér Y	19 56	..	..	20 45	..	21 22	..	21 22	+ 22 45
Győr ... 65 1	+ 20 00	..	..	..	..	..	..	2 05	..
Budapest ...	*20 46*	..	..	*18 30*	..	..	..	5 03	..
	23 00	..	..	*22 13*	..	..	..	..	..
Győr Szabadság tér Y	..	..	..	..	..	21 26	..	..	..
Győr Vagongyár I. kapu	..	..	..	..	..	21 28	..	..	..
Győr Textilgyár	..	..	..	..	..	21 31	..	..	..
Győr Szerszámgépgyár	..	..	..	..	..	21 35	..	..	..

* Máriakálnokon át 1. az 1576 sz. menőt — ⊙ Lipóton át 1. az 1577 sz. menőt

Declassified in Part - Sanitized Copy Approved for Release @ 50-Yr 2013/08/26 : CIA-RDP81-01043R002400040001-6

Declassified in Part - Sanitized Copy Approved for Release @ 50-Yr 2013/08/26 : CIA-RDP81-01043R002400040001-6

66 sz. AKÖV Mosonmagyaróvári főnöksége

Mosonmagyaróvár Lenin u. 3. Telefon: 67-35
Városi iroda: Városkapu tér. Telefon: 69-57
(Vonalszámok: 1575–1599)

1575 Mosonmagyaróvár–Horvátkimle–Novákpuszta

		247					Km	66 sz. AKÖV Győr							242					
		X11 45					0-0	↓ Mosonmagyaróvár Városkapu tér	É						X 8 10					
		11 52					2-6	Mosonmagyaróvár Posta	A						8 05					
		11 55					3-3	Mosonmagyaróvár Mezőgépgyár							7 53					
		12 02					8-2	Szentistvánpuszta bej. út							7 48					
		12 08					11-1	Horvátkimle Útjelep							7 46					
		12 10					11-9	Horvátkimle Szöv. vend.							7 43					
		12 14					13-0	Magyarkimle Tanácsház							7 39					
		12 16					13-8	Y Magyarkimle Gépállomás	B						X 7 35					
		X12 20					16-0	É. Novákpuszta	É											
		12 25						Novákpuszta	É	1570					7 34					
		13 21						Győr	É						6 33					

1576 Mosonmagyaróvár–Máriakálnok–Darnózseli

Km	66 sz. AKÖV Mosonmagyaróvári főn.	467					457				455m		453m			451a			451m
0-0	Mosonmagyaróvár MOFÉM-gyár ↓ É	X 6 48	..	..	..	..	..	..	..	..	..	..	X 16 00	..	..	..	..	X 23 20	..
2-2	Mosonmagyaróvár Városkapu tér ↑ É	6 52	..	..	..	..	..	..	..	..	..	..	16 04	..	..	..	..	23 24	..
0-0	↓	6 55	..	..	..	..	X11 20	..	..	X14 50	..	..	16 15	..	..	+ 18 55	..	23 30	..
2-5	0-0 Mosonmagyaróvár Kálnoki elág.[4] B	6 59	..	..	..	..	11 24	..	..	14 54	..	..	16 19	..	..	18 59	..	23 34	..
	0-8 Mosonmagyaróvár Mezőgépgy.	↓	..	..	..	..	↓	..	..	↓	..	..	16 23	..	..	↓	..	23 38	..
2-5	0-0 Mosonmagyaróvár Kálnoki elág.[4]	7 00	..	..	..	..	11 25	..	..	14 55	..	..	16 28	..	..	19 00	..	23 40	..
3-6	Mosonmagyaróvár 6. sz. vend.[4]	7 02	..	..	..	..	11 27	..	..	14 57	..	..	16 27	..	..	7 46	..	23 42	..
6-5	Máriakálnok Szöv. áruház	7 09	..	..	..	..	11 29	..	..	X15 04	..	..	16 34	..	..	19 09	..	23 49	..
7-0	Máriakálnok Posta	7 11	..	..	..	..	11 31	..	..	É.	..	..	16 36	..	..	19 11	..	23 51	..
12-1	Arak Tüzoltószertár B	7 21	..	..	..	..	11 41	..	..	..	..	..	16 46	..	..	19 22	..	0 01	..
16-7	Darnózseli Szöv. vend. É	X 7 30	..	..	..	..	X11 50	..	..	..	..	..	X 16 55	..	..	+ 19 31	..	X 0 10	..
	Darnózseli ↓ É	X 7 50	..	..	..	..	X12 30	..	..	..	..	..	17 05	..	..	19 50	..	..	..
	Győr ↑ É	X 8 45	..	..	..	..	X13 22	..	..	..	..	..	18 00	..	..	20 45	..	..	..
	Győr ↓ É	..	..	..	..	..	6 37	..	..	11 30	..	..	X 13 10	..	..	..	..	X 19 45	..
	Darnózseli ↑ É	..	..	..	..	..	7 30	..	..	12 24	..	..	X 14 05	..	..	..	..	X 20 40	..

Km	66 sz. AKÖV Mosonmagyaróvári főn.	150m	462m		452		454m		454a		456		458m	
0-0	Darnózseli Szöv. vend.	X 4 50	X 6 00	..	X 7 35	..	12 40	..	X 14 10	..	..	..	X 20 52	..
4-6	Arak Tüzoltószertár B	4 59	6 09	..	7 44	..	12 49	..	14 19	..	..	..	21 01	..
9-7	Máriakálnok Posta	5 09	6 20	..	7 55	..	13 00	..	14 30	..	..	..	21 12	..
10-2	Máriakálnok Szöv. áruház	5 11	6 22	..	7 57	..	13 01	..	14 32	..	X 15 20	..	21 14	..
13-1	Mosonmagyaróvár 6. sz. vend.[4]	5 17	6 28	..	8 03	..	13 07	..	14 38	..	15 26	..	21 20	..
14-2	0-0 Mosonmagyaróvár Kálnoki elág.[4]	5 20	6 31	..	8 05	..	13 09	..	14 40	..	15 28	..	21 23	..
	0-8 Mosonmagyaróvár Mezőgépgy.	5 24	6 35	..	↓	..	13 13	..	↓	..	↓	..	21 27	..
14-2	0-0 Mosonmagyaróvár Kálnoki elág.[4] Y	5 26	6 37	..	8 06	..	13 15	..	14 41	..	15 29	..	21 27	..
16-7	Mosonmagyaróvár Városkapu tér ↑ É	X 5 30	6 41	..	X 8 10	..	13 19	..	X 14 45	..	15 33	..	21 31	..
0-0	↓	..	6 42	..	..	..	..	..	..	..	15 36	..	21 36	..
2-2	Mosonmagyaróvár MOFÉM-gyár ↓ É	..	X 6 46	..	..	..	..	..	..	..	X 15 40	..	X 21 40	..

m munkásjárat, elsősorban hetijegyes dolgozók vehetik igénybe + munkaszüneti napokon ⊠ egyelőre nem közlekedik

1577 Mosonmagyaróvár–Lipót–Darnózseli–[Győr]

127	137	127a	357	335m	351	351a	351m	Km	66 sz. AKÖV Mosonmagyaróvári főn.	360m	362	362a	354m	354a	356	358	358m
*)	*)																
..	..	..	..	X14 35	..	..	X23 15	0-0	↓ Mosonmagyaróvár Timföld-gyár É	X 5 38	..	..	X13 30	..	..	..	X21 30
..	..	..	..	14 39	..	..	23 20	1-6	É Mosonmagyaróvár Városkapu tér ↑ É	5 34	..	..	13 26	..	..	..	21 26
X 5 45	X 6 30	+ 6 05	11 05	15 05	18 50	+20 45	23 30	0-0	↓	5 25	X 7 55	+ 8 30	13 20	X15 10	X18 40	+20 40	21 30
5 53	6 38	6 13	11 13	15 13	18 58	20 53	23 38	4-8	Halászi Főrésztelep A	5 17	7 47	8 22	13 12	15 02	18 32	20 32	21 22
5 56	6 41	6 16	11 16	15 16	19 01	20 56	23 41	5-3	Halászi Th.	5 15	7 45	8 20	13 10	15 00	18 30	20 30	21 20
6 04	6 49	6 24	11 24	15 24	19 09	21 04	23 49	9-0	Bauitag[4]	5 06	7 36	8 11	13 01	14 51	18 21	20 21	21 07
6 10	6 55	6 30	11 30	15 30	19 15	21 10	23 55	11-4	0-0 Piski Kisbodaki elág.[4]	5 01	7 31	8 06	12 56	14 46	18 16	20 16	20 57
↓	7 00	6 35	11 35	15 35	19 20	21 15	0 00		1-7 Kisbodak Rendőrőrs	4 57	7 26	8 01	12 52	14 42	18 12	↓	
6 11	7 04	6 39	11 39	15 39	19 24	21 19	0 04	11-6	3-6 Piski posta	4 51	7 20	7 55	12 46	14 36	18 06	20 15	20 58
6 16	X 7 10	6 45	11 45	15 45	19 30	21 24	0 09	14-8	Dunaremete Szöv. vend.	4 46	7 15	7 50	12 41	14 31	18 01	+20 10	20 53
6 23	7 18	6 53	11 53	15 53	19 38	+21 30	X 0 15	17-3	Y Lipót posta B	X 4 40	7 09	7 44	12 35	14 25	17 55	20 04	X20 45
X 6 33	7 25	+ 7 00	12 00	X16 00	19 45	É.	É.	20-7	É. Darnózseli Szöv. vend. É	..	X 7 00	+ 7 35	12 25	X14 15	X17 45	19 55	..
X 6 32	X 7 30	+ 7 05	X12 30	X16 05	19 50	..	..		É. Darnózseli ↑ É	1570	X 6 55	7 30	12 24	X14 05	X17 40	19 10	..
X 7 33	X 8 25	+ 8 00	X13 22	X17 00	20 45				É. Győr ↓ É		X 7 55	8 37	11 30	X13 10	X16 45	18 20	..

*) Győrbe l. az 1570 sz. mezőt + munkaszüneti napokon m munkásjárat elsősorban hetijegyes dolgozók vehetik igénybe ⊠ egyelőre nem közlekedik

1578 Mosonmagyaróvár–Halászi–Sérfenyősziget

626m		642	656m	636	638		658m	Km	66 sz. AKÖV M.-óvári főn.	629	657		655m	653	651	651m
..	..	..	..	..	..	..	..	0-0	É. Mosonmagyaróvár Mezőgépgyár ↓ É	..	..	..	..	..	..	..
								3-3	É. Mosonmagyaróvár Városkapu tér ↑ É	..	..	..	..	..	..	..
X 6 25	..	X11 45	X15 45	X16 20	19 50	..	23 35	0-0	↓	..	X 6 20	X 7 40	..	13 40	X16 15	X18 32	21 20
6 35	..	11 55	15 55	16 30	20 00	..	23 45	4-8	Halászi Főrésztelep 1570 A	..	6 11	7 31	..	13 11	16 06	18 23	21 11
6 39	..	11 59	X15 56	16 34	20 04	..	23 46	5-3	Halászi Tanácsház 1577	..	6 07	7 27	..	13 07	X16 02	18 19	21 07
6 48	..	12 08	É.	16 43	20 13	..	23 53	9-9	Cikolasziget SERNEVÁL[4]	..	5 59	7 19	..	12 59	..	18 11	20 59
6 51	..	12 11	..	16 46	20 16	..	23 56	11-2	Cikolasziget Columbus bej. út	..	5 55	7 15	..	12 55	..	18 07	20 55
6 53	..	12 13	..	16 48	20 18	..	23 59	12-0	Y Cikolasziget Halászi elág. B	..	5 53	7 13	..	12 53	..	18 05	20 53
X 6 57	..	X12 17	..	X16 52	20 22	..	⊠ 0 02	13-9	É. Sérfenyősziget iskola É	..	X 5 48	X 7 08	..	12 48	..	X18 00	X20 48

⊠ egyelőre nem közlekedik m munkásjárat, elsősorban hetijegyes dolgozók vehetik igénybe
A mosonmagyaróvári gyárakhoz a csatlakozást az 1570, 1576 és 1580 sz. vonalak járatai biztosítják

1579 Mosonmagyaróvár–Dunakiliti–Tejfalusziget

752m	742		756	768	768a	768m	Km	66 sz. AKÖV M.-óvári főn.	709m	757	755m	753	751	751a	751m
..	..	..	..	..	..	..	0-0	É. Mosonmagyaróvár Timföldgyár ↓ É	..	..	..	..	..	..	..
							1-5	É. Mosonmagyaróvár Városkapu tér ↑ É	..	..	..	..	..	..	..
X 6 38	11 55	..	X16 15	X18 50	+20 00	X23 30	0-0	↓	X 6 10	7 50	13 20	X17 40	..	..	X21 20
6 43	12 00	..	16 20	18 55	20 05	23 35	2-2	Mosonmagyaróvári majorok[4] A	6 05	7 45	13 15	17 35	..	..	21 15
6 55	12 12	..	16 32	19 07	20 17	23 47	7-7	Fekoterrdő Szöv. bolt	5 54	7 34	13 04	17 24	..	..	21 04
X 7 02	12 19	..	16 39	19 14	20 24	23 54	10-7	Dunakiliti alsó	5 47	7 27	12 57	17 17	É.	É.	X 20 57
7 04	12 21	..	16 41	19 16	20 26	X23 56	11-3	Y Dunakiliti Szöv. vend. B	X 5 45	7 25	12 55	17 15	X19 36	20 46	X20 55
7 10	12 28	..	X16 48	X19 22	+20 32	É.	14-3	É. Tejfalusziget Dori ház É		7 19	12 48	X17 08	X19 30	+20 40	..

+ munkaszüneti napokon m munkásjárat, elsősorban hetijegyes dolgozók vehetik igénybe
A mosonmagyaróvári gyárakhoz a csatlakozást az 1570, 1576 és 1580 sz. vonalak járatai biztosítják

1580 Mosonmagyaróvár–Rajka

Km	66 sz. AKÖV M.-óvári főn.	860			862			854		854m		866m		858	864a	868m
					*)											
0-0	M.-óvár Mezőgépgyár ↓ É	..	..	..	X 6 38	..	..	10 41	..	X14 34	..	↑16 15	..	..	..	X 23 10
0-0	M.-óvár MOFÉM-gyár ↓ Y É	..	..	..	6 44	..	..	10 46	..	14 40	..	16 21	..	..	..	23 16
0-0	M.-óvár Városkapu tér ↑ É	X 5 25	..	..	6 45	..	..	10 50	..	X12 15	..	14 45	..	X16 25	X18 50 +	20 00	23 30
1-6	Magyaróvár Mezőg. Kísérl. Int. B	5 28	..	..	6 48	..	..	10 53	..	12 18	..	14 48	..	16 28	18 53	20 03	23 33
4-0	Lövári csárda[4]	5 32	..	..	6 53	..	..	10 56	..	12 22	..	14 53	..	16 38	18 58	20 08	23 38
5-2	Május 1 AGP	5 34	..	..	6 56	..	..	10 57	..	12 26	..	14 56	..	16 36	19 01	20 11	23 41
7-2	Paprét AGP	5 37	..	..	7 00	..	..	10 59	..	12 30	..	15 00	..	16 40	19 05	20 15	23 45
10-5	Bezenye Szöv. vend.	5 42	..	..	7 07	..	..	11 03	..	12 37	..	15 07	..	16 47	19 12	20 22	23 52
14-4	Rajka bej. út	5 48	..	..	7 12	..	..	11 08	..	12 42	..	15 12	..	16 52	19 17	20 27	23 57
15-1	Rajka Kultúrház ↓ É	X 5 50	..	..	7 15	..	..	..	..	X12 45	..	X15 15	..	X16 55	X19 20	+ 20 30	X 24 00

Km	66 sz. AKÖV M.-óvári főn.	869m		869m	867		415		865m			863		853		861m
							*)									
0-0	Rajka Kultúrház ↓ É	X 4 50	..	..	5 55	X 7 20	..	..	X12 55	..	..	..	X15 25	..	17 00	..	X 20 55
0-7	Rajka bej. út B	4 53	..	..	5 58	7 23	..	12 52	12 58	..	..	..	15 28	..	17 03	..	20 58
4-6	Bezenye Szöv. vend.	5 01	..	..	6 06	7 31	..	12 57	13 06	..	..	..	15 36	..	17 11	..	21 06
7-9	Paprét AGP	5 07	..	..	6 11	7 36	..	13 01	13 11	..	..	..	15 41	..	17 16	..	21 11
9-9	Május 1 AGP	5 10	..	..	6 15	7 40	..	13 03	13 15	..	..	..	15 45	..	17 20	..	21 15
11-1	Lövári csárda[4]	5 13	..	..	6 18	7 43	..	13 04	13 18	..	..	..	15 48	..	17 23	..	21 18
13-5	Magyaróvár Mezőg. Kísérl. Int. Y	5 17	..	..	6 22	7 47	..	13 07	13 22	..	..	..	15 52	..	17 27	..	21 22
15-1	M.-óvár Városkapu tér ↑ É	X 5 20	..	..	6 25	X 7 50	..	13 10	13 25	..	..	..	X15 55	..	17 30	..	21 25
0-0	↓	..	..	..	X 6 30	..	..	13 15	13 26	..	..	..	15 58	..	..	..	21 50
2-2	M.-óvár MOFÉM-gyár ↓ Y É	..	..	..	6 36	..	..	13 20	13 32	..	..	..	16 03	..	..	..	X 21 56

↑ a hét utolsó munkanapján és munkaszüneti napokon nem közl. + munkaszüneti napokon m munkásjárat, elsősorban hetijegyes dolgozók vehetik igénybe
*) közvetlen járat Budapest–Győr–Rajka országhatár között *) közvetlen járat Rajka országhatár–Győr–Budapest között

ÉTKEZZEN ÉTKEZŐKOCSIN

Declassified in Part - Sanitized Copy Approved for Release @ 50-Yr 2013/08/26 : CIA-RDP81-01043R002400040001-6

Declassified in Part - Sanitized Copy Approved for Release @ 50-Yr 2013/08/26 : CIA-RDP81-01043R002400040001-6

1590 Mosonmagyaróvár—Mosonszentjános—Pusztasomorja—Várbalog

Km	66 sz. ÁKÖV M.-óvári főv.	970	962m		852		952		842			954		956m	846m	958m	948m	870
0·0	**Mosonm.-óvár** MOFÉM gyár . /.														✕16 05	..	✕23 20	..
2·0															⟨ 16 19	..	⟨ 23 25	
0·0	**M.-óvár** Városkapu tér		✕ 6 13	..	7 30	..	✕11 05	..	✕11 05	..	..	✕14 10	..	✕ 16 00	16 13	19 20	23 28	..
2·6	2·6 Mosonm.-óvár Posta		⟨ 6 18	..	⟨ 7 35	..	⟨ 11 10	..	⟨ 11 10	..	..	⟨ 14 15	..	⟨ 16 15	⟨ 16 18	⟨ 19 25	⟨ 23 33	..
	2·3 Mosonm.-óvár Mezőgygy. Y		⟨	..	⟨	..	⟨	..	⟨	..	..	⟨ 14 17	..	⟨ 16 17	⟨	⟨	⟨ 23 35	..
3·7	1·1 **Mosonmagyaróvár** v. á. Y		⟨ 6 20	..	⟨ 7 37	..	⟨ 11 12	..	⟨ 11 12	..	..	⟨ 14 22	..	⟨ 16 22	⟨ 16 20	⟨ 19 27	⟨ 23 40	..
	Győr ..... ⟨ 🚌 ⟩ *f.*		..	..	*6 49*	..	*10 28*	..	*10 28*	..	..	..	..	*15 24*	*15 24*	*18 35*	*19 59*	..
	Mosonmagyaróvár ⟨ 🚂 ⟩		..	..	*7 25*	..	*11 15*	..	*11 15*	..	..	..	..	*16 20*	*16 20*	*19 30*	*20 43*	..
3·7	**Mosonmagyaróvár** v. á. /.		⟨ 6 20	..	7 38	..	⟨ 11 18	..	⟨ 11 18	..	..	⟨ 14 22	..	⟨ 16 23	⟨ 16 23	19 28	⟨ 23 40	..
0·8	„Apollo 4" AG bej. út*		⟨ 6 24	..	7 42	..	⟨ 11 22	..	⟨ 11 22	..	..	⟨ 14 26	..	⟨ 16 27	⟨ 16 27	19 32	⟨ 23 44	..
7·0	Újdvar bej. út*		⟨ 6 26	..	7 44	..	⟨ 11 24	..	⟨ 11 24	..	..	⟨ 14 28	..	⟨ 16 29	⟨ 16 29	19 34	⟨ 23 46	..
10·1	0·0 Újdvalói elág.*		⟨ 6 32	..	7 50	..	⟨ 11 30	..	⟨ 11 30	..	..	⟨ 14 33	..	⟨ 16 35	⟨ 16 35	19 40	⟨ 23 52	..
	1·2 Újdvalói Tanácsház		⟨	..	⟨	..	⟨ 11 34	..	⟨	..	..	⟨	..	⟨	⟨	19 44	⟨	..
10·1	0·0 Újdvalói elág.*		⟨ 6 32	..	7 50	..	⟨ 11 36	..	⟨ 11 30	..	..	⟨ 14 33	..	⟨ 16 35	⟨ 16 35	19 45	⟨ 23 52	..
11·7	Császárréti elág.*		⟨ 6 39	..	7 54	..	⟨ 11 40	..	⟨ 11 34	..	..	⟨ 14 37	..	⟨ 16 39	⟨ 16 39	19 50	⟨ 23 56	..
15·7	Mosonszentjános Csomai út elág.		⟨ 6 43	..	8 02	..	⟨ 11 48	..	⟨ 11 42	..	..	⟨ 14 45	..	⟨ 16 47	⟨ 16 47	19 58	⟨ 0 04	..
16·2	0·0 **M.-szentjános** Sz. Aruház		⟨ 6 45	..	8 05	..	⟨ 11 50	..	⟨ 11 45	..	..	⟨ 14 48	..	⟨ 16 50	⟨ 16 50	20 00	⟨ 0 07	..
	0·8 Mosonszt.-János 6. sz. vend.		⟨ 6 47	..	8 07	..	⟨ 11 52	..	⟨	..	..	⟨ 14 50	..	⟨ 16 52	⟨	20 02	⟨ 0 09	..
	2·4 Pusztasomorja Sz. vend.		⟨ 6 50	..	8 10	..	✕11 55	..	⟨	..	..	✕14 53	..	✕ 16 55	⟨	20 05	✕ 0 12	✕ 0 15
	4·1 Esztergárda puszta bej. út		⟨	..	⟨	⊗	⟨	..	⟨	..	..	⟨	..	⟨	⟨	⟨	⟨	..
	2·4 Pusztasomorja Sz. vend.		✕ 6 54	..	⟨	⊗	⟨	..	⟨	..	..	⟨	..	⟨	⟨	⟨	⟨	..
	0·8 Mosonszt.-János 6. sz. vend.		⟨	..	8 13	..	⟨	..	⟨	..	..	⟨	..	⟨	⟨	⟨	⟨	0 15
	0·8 Mosonszt.-János 6. sz. vend.		⟨	..	8 16	..	⟨	..	⟨	..	..	⟨	..	⟨	⟨	⟨	⟨	0 18
16·5	0·0 **M.-szentjános** Sz. Aruház	✕5 46	..	..	8 19	..	⟨	..	11 46	..	..	⟨	..	⟨	16 50	..	⟨	0 21
22·3	Újmajor ..... Y	⟨ 5 58	..	..	8 31	..	⟨	..	11 58	..	..	⟨	..	⟨	17 02	..	⟨	0 33
24·1	**Várbalog** Szöv. vend.	✕6 02			⊗8 35				✕12 02						✕17 06			✕ 0 37

Km	66 sz. ÁKÖV M.-óvári főv.		879m	959m			857	957	847	875	955a	955m	843	953		963	871	951
0·0	**Várbalog** Szöv. vend.	/.	✕ 4 30	..	..	..	✕ 6 10	..	⊗ 8 45	✕12 20	..	..	..	..	..	..	✕ 19 40	..
1·9	Újmalom	⟨	⟨ 4 34	..	..	..	⟨ 6 14	..	⟨ 8 49	⟨ 12 24	..	..	..	..	..	..	⟨ 19 44	..
7·6	0·0 **M.-szentjános** Sz. Aruház		⟨ 4 46	..	..	..	⟨ 6 26	..	⟨ 9 01	⟨ 12 36	..	..	..	..	..	..	⟨ 19 56	..
	0·8 Mosonszt.-János 6. sz. vend.		⟨ 4 49	..	..	..	⟨ 6 29	..	⟨ 9 04	⟨ 12 39	..	..	..	..	..	..	⟨ 19 59	..
	2·4 Pusztasomorja Sz. vend.		⟨ 4 52	..	..	..	⟨ 6 32	..	⟨ 9 07	⟨ 12 42	..	..	..	..	..	..	⟨ 20 02	..
	4·1 Esztergárda puszta bej. út		⟨	..	..	..	⟨	✕ 7 00	✕ 9 15	⟨	..	..	..	..	..	..	⟨	..
	2·4 Pusztasomorja Sz. vend.		✕ 4 52	5 10	..	..	6 35	7 05	✕ 9 20	✕12 42	+12 35	✕12 35	✕15 00	✕15 00	..	..	✕ 17 20	✕ 20 02	✕20 09
	0·8 Mosonszt.-János 6. sz. vend.		⟨	5 17	..	..	6 39	7 09	9 24	⟨	⟨ 12 39	⟨ 12 39	⟨ 15 04	⟨ 15 04	..	..	⟨ 17 24	⟨	⟨ 20 53
7·6	0·0 **M.-szentjános** Sz. Aruház		⟨	5 17	..	..	6 42	7 12	9 27	⟨	⟨ 12 42	⟨ 12 42	⟨ 15 07	⟨ 15 07	..	..	⟨ 17 27	..	⟨ 20 56
8·4	Mosonszentjános Csomai út elág.		⟨	5 20	..	..	6 45	7 15	9 30	⟨	⟨ 12 45	⟨ 12 45	⟨ 15 10	⟨ 15 10	..	..	⟨ 17 30	..	⟨ 20 59
12·4	Császárréti elág.*		⟨	5 28	..	..	6 53	7 23	9 39	⟨	⟨ 12 53	⟨ 12 53	⟨ 15 18	⟨ 15 18	..	..	⟨ 17 38	..	⟨ 21 07
14·0	0·0 Újtóháló elág.*		⟨	5 32	..	..	6 57	7 27	9 42	⟨	⟨ 12 57	⟨ 12 57	⟨ 15 22	⟨ 15 22	..	..	⟨ 17 42	..	⟨ 21 11
	1·2 Újtóháló Tanácsház		⟨	⟨	..	..	⟨	⟨	⟨	⟨	⟨ 13 01	⟨	⟨	⟨	..	..	⟨ 17 46	..	⟨
14·0	0·0 Újtóháló elág.*		⟨	5 32	..	..	6 57	7 27	9 42	⟨	⟨ 13 03	⟨ 12 57	⟨ 15 22	⟨ 15 22	..	..	⟨ 17 48	..	⟨ 21 11
17·1	Újudvar bej. út*		⟨	5 38	..	..	7 03	7 33	9 48	⟨	⟨ 13 09	⟨ 13 03	⟨ 15 28	⟨ 15 28	..	..	⟨ 17 54	..	⟨ 21 17
18·3	„Apollo 4" AG bej. út*		⟨	5 40	..	..	7 05	7 35	9 50	⟨	⟨ 13 11	⟨ 13 05	⟨ 15 30	⟨ 15 30	..	..	⟨ 17 56	..	⟨ 21 19
20·4	**Mosonmagyaróvár** v. á.		⟨	5 44	..	..	7 09	7 39	9 54	⟨	⟨ 13 15	⟨ 13 09	⟨ 15 34	⟨ 15 34	..	..	⟨ 18 00	..	⟨ 21 23
	Mosonmagyaróvár ⟨ 🚂 ⟩				*6 45*	..	*8 45*	*12 27*			*17 10*	*17 10*			..	..	*18 44*	..	
	Győr ..... ⟨ 🚌 ⟩ *f.*				*7 26*	..	*9 28*	*13 10*			*17 53*	*17 53*			..	..	*19 37*	..	
20·4	0·0 **Mosonmagyaróvár** v. á. /.				5 45	..	⟨ 7 13	⟨ 7 40	⟨ 9 55	⟨	⟨ 13 17	⟨ 13 10	⟨ 15 35	⟨ 15 35	..	..	⟨ 18 01	..	⟨ 21 23
	1·8 Mosonm.-óvár Mezőgygy.				⟨ 5 50	..	⟨	⟨	⟨	⟨	⟨	⟨ 13 15	⟨	⟨	..	..	⟨	..	⟨ 21 28
21·5	2·5 Mosonm.-óvár Posta				⟨ 5 52	..	⟨ 7 15	⟨ 7 42	⟨ 9 57	⟨	⟨ 13 19	⟨ 13 17	⟨ 15 37	⟨ 15 37	..	..	⟨ 18 03	..	⟨ 21 30
24·1	5·1 **M.-óvár** Városkapu tér	/.			⟨ 5 57	..	✕ 7 20	✕ 7 47	✕10 02	..	✕13 24	✕13 22	⟨ 15 42	✕15 42	..	..	✕ 18 08	..	⟨ 21 35
0·0													✕15 45	⟨	..	..		..	⟨ 21 37
2·2	**Mosonm.-óvár** MOFÉM gyár .	/.											⟨15 50	⟨	..	..		..	⟨21 42

m munkásjárat, elsősorban heti jegyes dolgozók vehetik igénybe ⊗ egyelőre nem közlekedik + munkaszüneti napokon

1592 Mosonmagyaróvár—Albertkázmérpuszta

Km	662	Km	66 sz. ÁKÖV M.-óvári főv.	567	565
✕ 0 40	✕11 45	0·0	/. **M.-óvár** Városkapu tér	✕ 8 35	✕13 20
⟨ 6 43	11 55	2·6	⟩ Mosonmagyaróvár Posta A	8 30	13 25
⟨ 6 50	11 58	3·7	**Mosonmagyaróvár** v. á.	8 28	12 53
⟨ 6 54	13 59	5·8	„Apollo 4" AG bej. út*	8 20	13 17
⟨ 6 56	12 01	7·0	Újudvar bej. út*	8 18	13 15
⟨ 7 00	12 05	9·5	0·0 Mosonszki elág.*	8 13	13 10
⟨	⟨		0·6 Újtóháló elág.*	8 12	⟨
⟨	⟨		1·8 Újtóháló Tanácsház	8 10	⟨
⟨	⟨		0·6 Újtóháló elág.*	8 06	⟨
⟨ 7 06	12 05	9·5	0·0 M.-szikolnoki elág.*	8 05	⟨ 13 10
✕ 7 10	✕12 15	13·6	**Mososzolnok** Tanácsház	✕ 7 58	✕13 03
e 7 13	e12 18	14·9	Mososzolnok AGT	e 7 52	e12 57
⟨ 7 21	⟨ 12 26	18·8	Ivánpuszta ÁG*	⟨ 7 44	⟨ 12 49
e 7 30	e12 35	23·0	/. **Albertkázmérpuszta** . . /.	e 7 35	e12 40

e csütörtökön és mosonmagyaróvári ország-vásárok napján (ünn. nem közl.)

1595 Pusztasomorja—Hanságfalva

869m		865m	861m	Km	66 sz. ÁKÖV M.-óvári főv.	860m		864m	868m
✕ 5 00	..	⟨	✕13 10	0·0	/. **Pusztasomorja** Sz. vend. /.	⟨	..	✕14 50	✕23 20
⟨ 5 02	..	⟨	13 12	1·0	0·0 M.-szentjános 6. sz. v.	⟨	..	⟨ 14 48	⟨ 23 18
⟨ 5 05	..	⟨	13 15		0·8 **M.-János** Sz. Aruház	✕ 5 45	..	⟨ 14 46	⟨ 23 16
⟨ 5 07	..	⟨	13 17	1·0	0·0 M.-János 6. sz. vend.	⟨ 5 43	..	⟨ 14 43	⟨ 23 13
⟨ 5 09	..	⟨	13 19	1·9	Pusztasomorja Újtelep..	⟨ 5 41	..	⟨ 14 41	⟨ 23 11
⟨ 5 18	..	⟨	13 28	5·4	Y Kendergyár	⟨ 5 34	..	⟨ 14 34	⟨ 23 04
✕ 5 20	..	⟨	✕13 30	6·3	/. **Hanságfalva** Villany-tel. /.	✕ 5 30	..	✕14 30	✕23 00

m munkásjárat, elsősorban heti jegyes dolgozók vehetik igénybe

65 sz. Autóközlekedési Vállalat Soproni főnöksége

Sopron Lackner Kristóf u. 1. sz. Tel.: 6-74. Városi iroda: Ógabona tér 8. Tel.: 588. (Vonalirányítás: 1600/1699)

1605 Sopron—Brennbergbánya

Km	65 sz. ÁKÖV Soproni főn.	370	352		352	362a	372	364	374m	376m	366m	378		368m	380m	
0·0	**Sopron** Ógabona tér Y ..... /.	..	✕ 5 20	✕ 6 35	..	✕ 8 00	+ 8 30	11 30	✕13 15	14 45	✕16 00	16 30	18 00	20 00	..	⟨ 21 40	22 30	..
0·4	Sopron Ferenczi János út*	..	⟨ 5 21	⟨ 6 36	..	⟨ 8 01	⟨ 8 31	11 31	⟨ 13 16	14 46	⟨ 16 01	16 31	18 01	20 01	..	⟨ 21 41	22 31	..
0·9	Sopron Villanytér*	..	⟨ 5 22	⟨ 6 37	..	⟨ 8 02	⟨ 8 32	11 32	⟨ 13 17	14 47	⟨ 16 02	16 32	18 02	20 02	..	⟨ 21 42	22 32	..
1·3	Sopron Déli pu. bej. út* 🚌 8	..	⟨ 5 23	⟨ 6 38	..	⟨ 8 03	⟨ 8 33	11 33	⟨ 13 18	14 48	⟨ 16 03	16 33	18 03	20 03	..	⟨ 21 43	22 33	..
2·3	Sopron Fésűfonalgyár bej. út*	..	⟨ 5 26	⟨ 6 41	..	⟨ 8 06	⟨ 8 36	11 36	⟨ 13 21	14 51	⟨ 16 06	16 36	18 06	20 06	..	⟨ 21 46	22 36	..
3·8	**Sopronbánfalva** Kultúrház ..	..	⟨ 5 31	⟨ 6 46	..	⟨ 8 11	⟨ 8 41	11 41	⟨ 13 26	14 56	⟨ 16 11	16 41	18 11	20 11	..	⟨ 21 51	22 41	..
4·7	Sopronbánfalva felső	..	⟨ 5 33	⟨ 6 48	..	⟨ 8 13	⟨ 8 43	11 43	⟨ 13 28	14 58	⟨ 16 13	16 43	18 13	20 13	..	⟨ 21 53	22 43	..
5·4	Erdei iskola*	..	⟨ 5 34	⟨ 6 49	..	⟨ 8 14	⟨ 8 44	11 44	⟨ 13 29	14 59	⟨ 16 14	16 44	18 14	20 14	..	⟨ 21 54	22 44	..
8·0	Gorbehalom Feketehíd*	..	⟨ 5 45	⟨ 7 00	..	⟨ 8 25	⟨ 8 55	11 55	⟨ 13 40	15 10	⟨ 16 25	16 55	18 25	20 25	..	⟨ 22 05	22 55	..
8·6	Gorbehalom felső ..... Y	..	⟨ 5 50	⟨ 7 05	..	⟨ 8 30	⟨ 9 00	12 00	⟨ 13 45	15 15	⟨ 16 30	17 00	18 30	20 30	..	⟨ 22 10	23 00	..
10·5	**Brennbergbánya** Iroda ..... /.	..	✕ 5 55	✕ 7 10	..	✕ 8 35	+ 9 05	12 05	✕13 50	15 20	✕16 35	17 05	18 35	20 35	..	⟨ 22 15	23 05	..

Km	65 sz. ÁKÖV Soproni főn.	369m	347m	357m	367	367a		355m	365		353	373	363	361		369m		351
0·0	**Brennbergbánya** Iroda ..... /.	✕ 4 40	✕ 6 15	✕ 7 15	✕ 8 40	+ 9 15	..	12 35	✕14 10	..	15 30	✕16 40	17 10	18 40	..	20 45	..	✕23 10
1·9	Gorbehalom felső	⟨ 4 47	⟨ 6 22	⟨ 7 22	⟨ 8 47	⟨ 9 22	..	⟨ 12 42	⟨ 14 17	..	⟨ 15 37	⟨ 16 47	17 17	18 47	..	20 47	..	⟨ 23 17
2·5	Gorbehalom Feketehíd*	⟨ 4 50	⟨ 6 25	⟨ 7 25	⟨ 8 50	⟨ 9 25	..	⟨ 12 45	⟨ 14 20	..	⟨ 15 40	⟨ 16 50	17 20	18 50	..	20 50	..	⟨ 23 20
5·1	Erdei iskola*	⟨ 4 56	⟨ 6 31	⟨ 7 31	⟨ 8 56	⟨ 9 31	..	⟨ 12 51	⟨ 14 26	..	⟨ 15 46	⟨ 16 56	17 26	18 56	..	20 56	..	⟨ 23 26
5·8	Sopronbánfalva felső	⟨ 4 57	⟨ 6 32	⟨ 7 32	⟨ 8 57	⟨ 9 32	..	⟨ 12 52	⟨ 14 27	..	⟨ 15 47	⟨ 16 57	17 27	18 57	..	20 57	..	⟨ 23 27
6·7	**Sopronbánfalva** Kultúrház ..	⟨ 5 00	⟨ 6 35	⟨ 7 35	⟨ 9 00	⟨ 9 35	..	⟨ 12 55	⟨ 14 30	..	⟨ 15 50	⟨ 17 00	17 30	19 00	..	21 00	..	⟨ 23 30
8·2	Sopron Fésűfonalgyár bej. út*	⟨ 5 04	⟨ 6 39	⟨ 7 39	⟨ 9 04	⟨ 9 39	..	⟨ 12 59	⟨ 14 34	..	⟨ 15 54	⟨ 17 04	17 34	19 04	..	21 04	..	⟨ 23 34
9·2	Sopron Déli pu. bej. út* 🚌 8	⟨ 5 07	⟨ 6 42	⟨ 7 42	⟨ 9 07	⟨ 9 42	..	⟨ 13 02	⟨ 14 37	..	⟨ 15 57	⟨ 17 07	17 37	19 07	..	21 07	..	⟨ 23 37
9·6	Sopron Villanytér*	⟨ 5 08	⟨ 6 43	⟨ 7 43	⟨ 9 08	⟨ 9 43	..	⟨ 13 03	⟨ 14 38	..	⟨ 15 58	⟨ 17 08	17 38	19 08	..	21 08	..	⟨ 23 38
10·1	Sopron Ferenczi János út* ..... Y	⟨ 5 09	⟨ 6 44	⟨ 7 44	⟨ 9 09	⟨ 9 44	..	⟨ 13 04	⟨ 14 39	..	⟨ 15 59	⟨ 17 09	17 39	19 09	..	21 09	..	⟨ 23 39
10·5	**Sopron** Ógabona tér Y ..... /.	✕ 5 10	✕ 6 45	✕ 7 45	✕ 9 10	+ 9 45	..	13 05	✕14 40	..	16 00	✕17 10	17 40	19 10	..	21 10	..	✕23 40

A járatok Sopronbánfalva alsó helyiljárati megállóhelyeinek nem állnak meg a hét utolsó munkanapján

+ munkaszüneti napokon m munkás- és tanulójárat

1610 Sopron—Sopronkőhida—Fertőrákos

Km	65 sz. ÁKÖV Soproni főn.	460m	452		462b	472		474m	464m	476	468		
0·0	**Sopron** Ógabona tér Y ..... /.	5 30	..	✕ 6 50	..	8 20	..	11 00	..	✕13 30	14 40	✕17 00	20 00	..	..
1·0	Sopron Temetős* ..... 1615 🚌	5 34	..	6 54	..	8 28	..	11 04	..	13 34	14 44	17 04	20 04	..	..
4·5	Tómalmi elág.* (1)	5 39	..	6 59	..	8 33	..	11 09	..	13 39	14 49	17 09	20 09	..	..
4·9	Sopronkőhida Posta	5 40	..	7 00	..	8 40	..	11 13	..	13 40	14 50	17 10	20 10	..	..
6·9	Fertőrákos Szőlészet*	5 46	..	7 06	..	8 46	..	11 19	..	13 46	14 56	17 16	20 16	..	..
7·4	Fertőrákos Kőfejtő*	5 47	..	7 07	..	8 47	..	11 20	..	13 47	14 57	17 17	20 17	..	..
8·1	Fertőrákos Tűzoltószertár	5 51	..	7 11	..	8 51	..	11 24	..	13 51	15 01	17 21	20 21	..	..
8·6	Fertőrákos Tanácsház ..... Y	5 54	..	7 14	..	8 54	..	11 29	..	13 54	15 04	17 24	20 24	..	..
8·9	**Fertőrákos** 2. sz. Szöv. bolt.. /.	5 55	..	✕ 7 15	..	8 55	..	11 30	..	13 55	15 05	✕17 25	20 25	..	..

Km	65 sz. ÁKÖV Soproni főn.	467m	457m	462	477	475m	463m	473	461	469m	
0·0	**Fertőrákos** 2. sz. Szöv. bolt.. /.	6 05	.. ✕ 7 20	..	9 00	..	11 35	..	✕14 05	..	15 10	✕17 30	✕20 30	✕ 20 30	..
0·3	Fertőrákos Tanácsház	6 07	.. 7 22	..	9 02	..	11 37	..	14 07	..	15 14	⟨ 17 32	⟨ 20 32	⟨ 20 32	..
0·8	Fertőrákos Tűzoltószertár	6 11	.. 7 26	..	9 06	..	11 41	..	14 11	..	15 18	⟨ 17 36	⟨ 20 36	⟨ 20 36	..
1·5	Fertőrákos Kőfejtő*	6 18	.. 7 28	..	9 08	..	11 43	..	14 13	..	15 20	⟨ 17 38	⟨ 20 38	⟨ 20 38	..
2·0	Fertőrákos Szőlészet*	6 14	.. 7 29	..	9 09	..	11 44	..	14 14	..	15 21	⟨ 17 39	⟨ 20 39	⟨ 20 39	..
4·0	Sopronkőhida Posta	6 20	.. 7 35	..	9 15	..	11 50	..	14 20	..	15 30	⟨ 17 45	⟨ 20 45	⟨ 20 45	..
4·4	Tómalmi elág.* (1)	6 21	.. 7 36	..	9 16	..	11 51	..	14 21	..	15 31	⟨ 17 46	⟨ 20 46	⟨ 20 52	..
7·9	Sopron Temetős* ..... 1615 Y	6 26	.. 7 41	..	9 21	..	11 56	..	14 26	..	15 36	⟨ 17 51	⟨ 20 51	⟨ 20 57	..
8·9	**Sopron** Ógabona tér Y ..... /.	6 30	.. ✕ 7 45	..	9 25	..	12 00	..	✕14 30	..	15 40	✕17 55	✕20 55	✕ 21 05	..

⊙ Tómalomfürdőhöz való betéréssel közlekedik + munkaszüneti napokon m munkás- és tanulójárat

AUTÓBUSZKÜLÖNJÁRATOK

ügyében forduljon bizalommal

GYŐR-SOPRON MEGYE TANÁCSÁNAK IDEGENFORGALMI HIVATALÁHOZ

Sopron, Ógabona tér 8. Telefon: 55

(Együttal IBUSZ, MÁV Hiv. Menetjegyiroda)

Declassified in Part - Sanitized Copy Approved for Release @ 50-Yr 2013/08/26 : CIA-RDP81-01043R002400040001-6

Declassified in Part - Sanitized Copy Approved for Release @ 50-Yr 2013/08/26 : CIA-RDP81-01043R002400040001-6

1615 Sopron – Tómalomfürdő

Km	65 sz. ÁKÖV Soproni lőn.		862 Ⓓ	532	542	552	562	572	544	554	564	574	536	546	566	558	568
0·0	**Sopron** Ógabona tér ▽	ƒ	..	8 20	ñ 9 00	ñ 9 40	m10 15	ñ10 30	ñ11 00	ñ12 00	m12 40	ñ13 30	ñ14 00	ñ15 00	m15 45	ñ17 00	ñ18 10	m19 15	..
1·0	Sopron Temető[4]	1615	..	8 28	9 08	9 48	10 23	10 38	11 08	12 08	12 48	13 38	14 08	15 08	15 53	17 08	18 18	19 23	..
4·5	Tómalmi elág.[1]	Y	..	8 33	9 13	9 53	10 28	10 43	11 13	12 13	12 53	13 43	14 13	15 13	15 58	17 13	18 23	19 28	..
5·3	**Tómalomfürdő** befutó	ƒ	..	8 35	ñ 9 15	ñ 9 55	m10 20	ñ10 45	ñ11 15	ñ12 15	m12 55	ñ13 45	ñ14 15	ñ15 15	m16 00	ñ17 15	ñ18 25	m19 30	..

Km	65 sz. ÁKÖV Soproni lőn.		537	547	557	567	577	545	555	565	575	533	543	553	551	561	461a▲
0·0	**Tómalomfürdő** befutó	ƒ	..	ñ 9 20	m10 00	m10 35	m10 50	ñ11 20	m12 20	m13 00	ñ13 50	ñ14 20	ñ15 20	m 16 05	ñ 17 20	ñ18 30	m19 35	+20 50	..
0·8	Tómalmi elág.[1]	⅓	..	9 22	10 02	10 37	10 52	11 22	12 22	13 02	13 52	14 22	15 22	16 07	17 22	18 32	19 37	20 52	..
4·3	Sopron Temető[4]	1610 Y	..	9 29	10 09	10 44	10 59	11 29	12 29	13 09	13 59	14 29	15 29	16 14	17 29	18 39	19 44	20 59	..
5·0	**Sopron** Ógabona tér ▽	ƒ	..	ñ 9 35	ñ10 15	m10 50	m11 05	ñ11 35	ñ12 35	m13 15	ñ14 05	ñ14 35	ñ15 35	m 16 20	ñ17 35	ñ18 45	m19 50	+21 05	..

ñ munkaszüneti napokon m Fürdőszezon alkalmas idő esetén naponta Ⓓ fürdőszezonban alkalmas idő esetén munkaszüneti napokon Ⓔ Fertőrákosra ▲ Fertőrákosról

1518 Sopron – Magyarfalva

			272			274	Km	65 sz. ÁKÖV Soproni lőn.		277			275		
..	..	..	ñ 8 10	..	..	m12 00	0·0	ƒ **Sopron** Ógabona tér ▽	ƒ	ñ 8 55	..	..	m12 45	..	..
..	..	..	8 12	..	..	12 02	0·7	Sopron Pannónia szálló	A	8 53	..	..	12 43	..	..
..	..	..	8 13	..	..	12 03	1·2	Sopron Kőfaragó tér[4]		8 52	..	..	12 42	..	..
..	..	..	8 22	..	..	12 12	3·6	Harkai út 52. sz.[4]		8 43	..	..	12 33	..	..
..	..	..	8 24	..	..	12 14	4·3	Harkai major[4]		8 41	..	..	12 31	..	..
..	..	..	8 28	..	..	12 18	5·9	Magyarfalva Kúttörzs	ß	8 38	..	..	12 28	..	..
..	..	..	ñ 9 30	..	..	m12 20	6·6	ƒ **Magyarfalva** Posta		ñ 8 35	..	..	m12 25	..	..

ñ hétfőn, szerdán és pénteken (ün. nem kód.)

1628 (Sopron –) Fertőd – Csepreg – Kőszeg

447	452d	444	454	473	614	438a	678	Km	65 sz. ÁKÖV Soproni lőn.		619	470	447d	455a	444	476	671	455a
..	..	..	..	..	ñ13 25	..	..	0·0	ƒ **Sopron** Ógabona tér ▽	ƒ	ñ 8 07	..	..	..	..	..	..	..
..	..	..	..	..	14 24	..	..	27·6	ƒ **Fertőd** Szöv. bolt (Sütlör)	1625 ƒ	7 08	..	..	..	..	..	..	..
..	..	..	..	..	14 25	..	..	27·6	ƒ **Fertőd** Szöv. bolt (Sütlör)	ƒ	7 07	..	..	..	..	..	..	..
..	..	..	..	..	14 29	..	..	29·7	Y Petőháza	A	7 03	..	..	..	..	..	..	..
..	..	..	..	..	14 31	..	..	30·6	ƒ **Petőháza** v. á.		7 00	..	..	..	..	..	..	..
..	..	..	..	..	**14 54**	..	..		ƒ *Petőháza*	8 ƒ	6 58	..	..	..	..	..	..	..
..	..	..	..	..	**16 25**	..	..		ƒ *Győr*	8 ƒ	4 45	..	..	..	..	..	..	..
..	..	..	..	..	..	..	..		ƒ *Sopron*	8 ƒ	7 55	..	..	..	..	..	..	..
..	..	..	..	..	..	..	..		é *Petőháza*	8 ƒ	6 59	..	..	..	..	..	..	..
..	..	..	..	..	14 33	..	..	30·6	ƒ **Petőháza** v. á.	ƒ	6 40	..	..	..	..	..	..	..
..	..	..	..	..	14 37	..	..	31·6	ß Fertőszentmiklós alsó v. mh. bej. út	A	6 38	..	..	..	..	..	..	..
..	..	..	..	..	14 39	..	..	32·6	Fertőszentmiklós		6 36	..	..	..	..	..	..	..
..	..	..	..	..	14 48	..	..	36·8	Rójtekmurska		6 27	..	..	..	..	..	..	..
..	..	..	..	..	15 05	..	..	44·4	Y 0·0 **Lövő** ß		6 10	..	..	..	..	..	..	..
..	..	..	..	..	15 07	..	..		é. 1·0 **Lövő** v. á. ▽	ƒ	6 08	..	..	..	..	..	..	..
..	..	..	..	..	*14 15*	..	..		ƒ *Szombathely*	15 ƒ	*X 9 58*	..	..	..	..	..	..	..
..	..	..	..	..	*15 32*	..	..		é. *Lövő* ▽	15 ƒ	*X 7 56*	..	..	..	..	..	..	..
..	..	..	..	..	*14 30*	..	..		ƒ *Sopron*	ƒ	*7 33*	..	..	..	..	..	..	..
..	..	..	..	..	*15 27*	..	..		é. *Lövő* ▽	15 ƒ	*6 36*	..	..	..	..	..	..	..
..	..	..	..	..	15 35	..	..		ƒ. 1·0 **Lövő** v. á.	ƒ	6 05	..	..	..	..	..	..	..
..	..	..	..	..	15 38	..	..	44·4	ß 0·0 **Lövő**	A	6 03	..	..	..	..	..	..	..
..	..	..	..	..	15 42	..	..	46·4	Volcsej Szöv. vend.		5 59	..	..	..	..	..	..	..
..	..	..	..	..	15 48	..	..	49·4	Sopronhorpács Szöv. vend.		5 53	..	..	..	..	..	..	..
..	..	..	..	..	15 51	..	..	50·2	Sopronhorpács ÁG		5 51	..	..	..	..	..	..	..
..	..	..	..	..	15 59	..	..	53·9	Und Szöv. vend.		5 42	..	..	..	..	..	..	..
..	..	..	..	..	16 09	..	..	58·0	Zsira Szociális Otthon		5 33	..	..	..	..	..	..	..
..	..	..	..	..	16 11	..	..	58·9	Zsira Szöv. vend.		5 31	..	..	..	..	..	..	..
..	..	..	..	..	16 13	..	..	59·9	Zsira répcevizi elág.[1]		5 28	..	..	..	..	..	..	..
..	..	..	..	..	16 16	..	..	61·9	Gyalóka		5 25	..	..	..	..	..	..	..
..	..	..	..	..	16 20	..	..	62·9	Szakony Szöv. vend.		5 21	..	..	..	..	..	..	..
..	..	..	..	..	16 22	..	..	63·9	Szakony Th.		5 19	..	..	..	..	..	..	..
..	..	..	..	..	16 24	..	..	65·1	Y Szakony alsó[4]	ß	5 16	..	..	..	..	..	..	..
..	..	..	..	..	16 30	..	..		é.		5 10	..	..	..	..	..	..	..
..	..	..	..	..	16 32	..	..	67·8	ƒ. **Csepreg** Szöv. vend.	ƒ	5 05	..	..	..	..	..	..	..
..	..	..	..	..	16 42	..	..	73·0	ß Kisszidány	A	4 55	..	..	..	..	..	..	..
6 25	..	..	..	16 37	16 44	..	..	74·3	Y Horvátzsidány		4 53	6 09	..	..	..	15 29	..	..
6 39	..	..	..	16 50	16 57	..	..	81·0	é. **Kőszeg** v. á.	1705 ƒ	4 40	5 55	X 6 52	..	..	15 15	..	..
..	..	..	..	..	*X17 13*	..	..		ƒ. *Kőszeg*	ƒ	*X23 57*	..	..	..	..	..	..	..
..	..	..	..	..	*X17 53*	..	..		é. *Szombathely*	17 ƒ	*X23 20*	..	..	..	..	..	..	..
6 40	+ 9 20	X13 12	13 25	17 05	+19 20	X19 08	..	81·0	ƒ. **Kőszeg** v. á.	1705, 1706 ƒ	4 38	5 50	6 51	+13 10	X13 20	15 00	X18 45	+18 45
6 43	+ 9 23	X13 15	13 28	17 08	+19 06	X19 08	..	82·3	é. **Kőszeg** Köztársaság tér		X 4 35	5 47	X 6 48	+13 07	X13 17	14 57	X18 42	+18 42

+ munkaszüneti napokon

1625 Sopron – Kapuvár – Beled – Rábakecöl

519	152	154b	154	614	114		118a	Km	65 sz. ÁKÖV Soproni lőn.		119b	119	619	157b	157	135b	158	514
..	p 6 45	X12 20	g12 20	X 13 35	X14 30	..	+19 20	0·0	ƒ **Sopron** Ógabona tér ▽	ƒ	X 8 30	X 8 07	8 45	p 8 45	e14 20	X14 20	..	..
..	6 47	12 22	12 22	13 27	14 32	..	19 22	0·7	Sopron Pannónia szálló	A	7 53	8 28	8 05	8 43	8 43	14 18	14 18	..
..	6 48	12 23	12 23	13 28	14 33	..	19 23	1·2	Sopron Kőfaragó tér	1540	7 52	8 27	8 04	8 42	8 42	14 17	14 17	..
..	6 49	12 24	12 24	13 29	14 34	..	19 24	1·7	Sopron Városi kórház		7 51	8 26	8 03	8 41	8 41	14 16	14 16	..
..	6 59	12 34	12 34	13 39	14 44	..	19 34	7·3	Kőpháza Szöv. vend.		7 40	8 15	7 53	8 31	8 31	14 05	14 05	..
..	7 03	12 38	12 38	X13 44	14 49	..	19 39	9·5	Kiskőpháza[4]		7 36	8 12	7 52	8 28	8 28	14 02	14 02	..
..	7 05	12 44	12 44	13 50	14 55	..	19 45	12·5	Balf Szöv. vend.		7 34	8 09	7 49	8 25	8 25	13 59	13 59	..
..	7 17	12 52	12 52	13 57	15 03	..	19 52	15·9	Fertőboz Szöv. vend.		7 26	8 01	7 42	8 18	8 18	13 51	13 51	..
..	(	(	(	13 58	(	..	(		Y 0·0 Hidegség Szöv. vend.	ß	7 18	7 53	7 35	8 10	8 10	13 46	13 46	..
..	(	(	(	13 08	–	..	(		(	(	(	(	(	7 58	(	13 38	(	..
..	7 17	12 52	13 21	m13 57	15 03	..	19 52	15·9	ß 0·0 Hidegség Szöv. vend.	A	7 18	7 53	7 35	7 52	–	13 35	–	..
..	7 22	12 57	13 26	14 02	15 09	..	19 57	17·9	Fertőhomok Tanácsház		7 12	7 47	7 30	7 35	8 05	13 12	13 40	..
..	7 24	12 59	13 28	S14 04	15 11	..	19 59	18·3	Fertőhomok Szöv. bolt		7 10	7 45	7 28	7 33	8 00	13 10	13 40	..
..	p 7 27	A13 02	g13 31	S14 08	15 18	..	20 03	20·2	Y Hegykő Szöv. vend.		7 07	7 42	7 25	7 30	7 58	13 09	13 38	..
..	é.	é.	é.	S14 14	15 24	..	20 09		é.		6 56	7 31	X 7 18	..	..	..	..	..
..	..	..	..	14 15	15 25	..	20 10	23·3	ƒ **Fertőszéplak** Szöv. bolt		6 55	7 30	7 17	..	..	..	..	..
..	..	..	..	14 18	15 30	..	20 13	25·0	ß Fertőd Szöv. bolt	A	6 52	7 27	7 14	..	..	..	..	..
..	..	..	..	14 19	15 32	..	20 14	25·6	Fertőd Sarródi elág.[2]		6 50	7 25	7 13	..	..	..	..	..
..	..	..	..	14 21	15 34	..	20 16	26·3	Fertőd Cipellőmalat		6 48	7 23	7 11	..	..	..	..	..
..	..	..	..	X 14 25	15 38	..	20 19	27·6	**Fertőd** Szöv. bolt (Sütlör)		6 45	7 20	X 7 08	..	..	..	..	..
..	..	..	..	..	15 44	..	20 24	29·6	Fertőendréd Szöv. bolt		6 39	7 14	..	..	..	..	..	..
..	170	..	..	166	15 55	..	20 32	32·2	Agyagosszergény felső		6 31	7 06	..	..	..	..	..	..
..	..	..	..	..	16 03	..	20 39	33·6	Agyagosszergény F. Szöv.		6 29	7 04	..	..	..	..	..	..
..	..	..	174	←	16 10	..	20 45	38·2	Y Vitnyéd Szöv. bolt	1540	6 22	6 57	..	..	..	..	..	..
..	..	..	X12 00	m 16 13	17 03	..	20 50	41·9	ƒ **Kapuvár** Fő tér	ƒ	6 15	6 50	179	177	..	..	163	..
..	..	..	12 04	16 16	17 05	..	20 53	44·0	é. **Kapuvár** v. á.		6 11	X 6 46	..	X 7 40	..	..	m17 00	..
..	..	..	..	..	*19 22*	..	*22 20*		é. *Sopron*	8 é.	*4 00*	*5 45*	..	..	..	..	*19 22*	..
..	..	..	..	..	*19 55*	..	*23 15*		é. *Győr*	8 é.	..	*4 45*	..	..	..	..	*19 55*	..
..	..	..	*10 20*	*14 20*	*19 20*	..	*20 05*		ƒ. *Sopron*	8 é.	*7 55*	*7 55*	*7 55*	*12 28*	..	..	*19 22*	..
..	..	..	*10 25*	..	*19 55*	..	*20 25*		ƒ. *Győr*	8 é.	*7 40*	*7 40*	*7 40*	*13 00*	..	..	*19 55*	..
..	e 5 46	..	12 10	16 18	17 30	..	21 35	44·0	ƒ. **Kapuvár** v. á. ▽	ƒ	X 5 44	6 00	e 6 09	7 40	..	..	16 55	..
..	5 48	..	12 14	16 21	17 33	..	21 38	45·9	ß Hövej elág.[1] (3)	A	5 41	6 02	6 06	7 36	..	..	16 52	..
..	5 51	..	12 18	16 24	17 36	..	21 41	47·7	Babáti major		5 38	5 59	6 03	7 32	..	..	16 49	..
..	e 5 56	..	12 26	16 32	17 43	..	21 48	51·4	Kisfalud Szöv. bolt		5 32	5 53	e 5 58	7 25	..	..	16 44	..
..	é.	..	12 28	16 34	17 45	..	21 50	52·4	Tóth ház		5 29	5 50	..	7 22	..	..	16 41	..
..	..	..	X12 30	m 16 35	17 47	..	21 52	53·3	Mihályi Szálló tér		5 28	5 49	X 5 29	..	..	..	m16 40	..
..	..	..	é.	é.	17 54	..	21 59	56·5	Y Gyönk major ÁG bej. út	ß	5 20	5 41	..	..	..	..	..	..
..	..	..	..	..	17 59	..	22 04	59·2	é. 0·0 **Győrö** Szöv. vend.		5 15	5 36	..	..	..	..	..	..
..	..	..	..	..	*18 12*	..	..		ƒ. *Győrö*	1638 ƒ	*4 33*	..	..	..	..	..	..	..
..	..	..	..	..	*18 20*	..	..		é. *Hímód*	ƒ	*4 25*	..	..	..	..	..	..	..
..	..	..	..	..	18 00	..	22 09	59·2	ƒ. 0·0 **Győrö** Szöv. vend.		5 14	5 35	..	..	..	..	..	..
4 25	..	..	..	..	18 01	..	22 10	59·2	ß 3·6 Hímód Szöv. bolt	A	5 13	5 34	..	..	..	..	..	..
4 35	..	..	..	..	18 00	..	22 25	59·2	0·0 **Győrö** Szöv. vend.	1638	5 14	5 16	..	..	..	..	..	..
4 39	..	..	..	..	18 04	..	22 29	61·0	Cirák Tanácsház		5 11	5 12	..	..	..	..	..	..
..	..	..	..	..	18 06	..	22 33	62·2	Y 0·0 Beled v. á. bej. út	ß	(	(	..	..	..	..	..	..
4 47	..	..	..	..	18 12	..	(		é. 0·0 **Győrö** Szöv. vend.		e 5 00	e 5 03	..	..	..	..	..	..
7 11	..	..	..	..	*21 53*	..	..		é. *Szombathely*	16 ƒ	*3 24*	*3 24*	..	..	..	..	*13 19*	..
5 18	..	..	..	..	18 14	..	..		ƒ. 0·0 **Beled** v. á.	ß	4 43	..	..	..	..	..	..	17 04
5 20	..	..	..	..	18 16	..	22 38	65·2	é. 0·0 Beled v. á. bej. út		4 42	..	..	..	..	..	..	..
5 21	..	..	..	..	18 17	..	22 39	66·3	ß Beled 1. sz. Szöv. bolt		4 40	..	..	..	..	..	..	17 13
5 26	..	..	..	..	18 20	..	22 44	66·9	ß Beled Szöv. vend.	1639	4 37	..	..	..	..	..	..	17 11
5 30	..	..	..	..	18 30	..	22 50	69·1	Y 0·0 Vásárosfalu Szöv. vend.		4 32	..	..	..	..	..	..	17 06
..	..	..	..	..	18 34	..	22 54	69·1	1·6 Edve Szöv. bolt		4 30	..	..	..	..	..	..	17 04
..	..	..	..	..	18 40	..	+23 00	71·0	é. 0·0 Vásárosfalu Szöv. vend.		4 24	..	..	..	..	..	..	17 02
									ƒ. **Rábakecöl** Szöv. bolt		4 20	..	..	..	..	..	..	..

c kedden, csütörtökön és szombaton (tanszünetben és munkaszüneti napokon nem közl.) d a hét első munkanapján e a hét első munkanapján g hétfőn, szerdán és pénteken (tanszünetben és munkaszüneti napokon nem közl.) h hétfőn, szerdán és pénteken (ün. nem közl.) i iskolai előadásokok napján k kedden, csütörtökön és szombati tanítási napokon, de tanszünetben hétfőn, szerdán és pénteken (ün. nem közl.) p tanszünetben hétfőn, szerdán és pénteken (ün. nem közl.) r iskolai előadások napján, tanszünetben hétfőn, szerdán és pénteken (ün. nem közl.) t tanszünetben és munkaszüneti napokon v a hét utolsó munkanapján + munkaszüneti napokon

Kitűnő cukrászati készítmények kaphatók a **Nagycenki Földművesszövetkezet** cukrászdájában

Választékos ételek, kitűnő italok a **Kőszegi Földművesszövetkezet** vendéglő-éttermében

Declassified in Part - Sanitized Copy Approved for Release @ 50-Yr 2013/08/26 : CIA-RDP81-01043R002400040001-6

Declassified in Part - Sanitized Copy Approved for Release @ 50-Yr 2013/08/26 : CIA-RDP81-01043R002400040001-6



Declassified in Part - Sanitized Copy Approved for Release @ 50-Yr 2013/08/26 : CIA-RDP81-01043R002400040001-6

Declassified in Part - Sanitized Copy Approved for Release @ 50-Yr 2013/08/26 : CIA-RDP81-01043R002400040001-6

1720 Szombathely—Szentpéterfa

| | | |

Declassified in Part - Sanitized Copy Approved for Release @ 50-Yr 2013/08/26 : CIA-RDP81-01043R002400040001-6

1740 – 1756

1749 Szombathely – Sárvár – Zalaszentgrót

514	548a	548	Km	65 sz. ÁKÖV Szombathely	519	541a	531
			0·0	d. Szombathely, Bejáró [Lo-Z]	✕ 8 05	..	..
X14 15	..	..	1·5	d. Szombathely, Bejáró [A-Ly]	8 01	..	..
14 22	..	..	3·0	a. Szombathely, Bejáró, Autóbusz-áll.		..	..
			5·7	Zanat Sátor, vend.		..	..
			8·8	Nemesbüki elág.[x]		..	..
14 38	..	..	12·0	Vép templomfer	7 46	..	..
14 45	..	..	16·4	Hegyi bej. út[x]	7 38	..	..
14 50	..	..	19·6	Kerka F. Sátor.	7 34	..	..
14 58	..	..	21·9	Perint F. Szöv. Italbolt	7 27	..	..
15 01	..	..	23·5	Magyarlá Tejváltószertár	7 22	..	..
15 03	..	..	24·4	Lipóhárai bej. út[x]	7 20	..	..
15 10	..	..	27·9	Ikervár, Rumi útelág.	7 14	..	..
15 13	..	..	30·0	Péterfa major[x]	7 07	..	..
15 16	..	..	31·4	Cserye úttorjor[x]	7 04	..	..
15 23	..	..	35·6	a. **Sárvár** v. á.	6 57	..	..
14 30	..	..		*d. Szombathely*	*7 30*	*8 45*	..
15 05	..	..		*a. Sárvár*	*6 53*	*8 12*	..
14 28	..	..		*d. Celldömölk*	*7 39*	*8 46*	..
15 01	..	..		*a. Sárvár*	*6 54*	*8 14*	..
15 28	..	..	35·6	d. **Sárvár** v. á.	6 40	..	..
15 32	..	..	37·0	Sárvár Kossuth Kultúrotthon	6 38	..	..
15 33	..	..	37·7	Sárvár Kukacz bernát[x]	6 37	..	..
15 38	..	..	39·1	Szentimrehegy Községi	6 32	..	..
15 51	..	..	44·8	Sótony	6 22	..	..
15 56	..	..	46·8	Nyárér Szöv. Italbolt	6 18	..	..
16 08	..	..	50·5	Balogerytyános 2. sz. Ib.	6 10	..	..
16 14	..	..	53·9	Egervölgyi elág. (1)	6 04	..	..
16 21	..	..	56·4	Kám, Balogerytyánosi [x]	5 58	..	..
16 22	..	..	57·8	0·0 Szentegyi elág.[x] [2]	5 53	..	..
16 25	..	..		1·1 Kám bej. út[x]	5 51	..	..
16 30	..	..		4·3 Alsóújlak[x]	5 46	..	..
16 38	..	..		a. 9·7 **Vasvár** v. á.	5 38	..	..
X18 20	..	..		*d. Vasvár*		..	..
X18 58	..	..		*a. Szombathely*	*5 49*	*20 28*	*20 28*
16 55	*X18 15*	*18 15*		*d. Szombathely*	*5 55*	*19 57*	*19 57*
17 41	*X18 58*	*18 58*		*a. Vasvár*			
17 45	X19 35	X19 58		d. 9·7 **Vasvár** v. á.	5 30	X19 28	X19 48
17 53	19 43	20 03		4·3 Alsóújlak[x]	5 20	19 20	19 40
17 56	19 48	20 08		1·1 Kám bej. út[x]	5 20	19 15	19 35
18 00	19 52	20 13	57·8	Szemenyei elág.[2]	5 18	19 13	19 33
18 10	20 00	20 20	63·2	Csikketek	5 09	19 04	19 24
18 20	20 10	20 30	66·6	Csehimindszent	5 04	18 54	19 14
18 28	20 18	20 38	69·4	Csehi	4 52	18 47	19 07
18 35	20 25	20 45	71·7	Bérbaltavár	4 46	18 41	19 01
X18 45	20 35	20 54	77·8	d. **Zalaber** v. á.	4 30	18 00	M18 50
19 17	..	..		*d. Zalaber*	..	*17 34*	*17 34*
20 49	..	..		*a. Celldömölk*	..	*15 54*	*15 54*
19 19	*22 00*	*22 00*		*d. Zalaber*	*3 35*	*17 05*	*17 05*
20 03	*22 45*	*22 45*		*a. Zalaegerszeg*	*2 50*	*16 17*	*16 17*
X18 10	20 40	21 06	77·8	d. **Zalaber** v. á.	4 14	18 24	..
18 53	20 43	21 08	79·3	**Zalaber** Szöv. vend.	4 11	18 21	..
18 56	20 46	21 06	81·3	Tótszentgyörgy II. elág.[x] [1]	4 09	18 19	..
19 01	20 51	21 11	83·2	Aranyosd Tanácsház	4 04	18 14	..
19 06	20 56	21 14	84·9	Aranyosd Tanácsház	4 01	18 11	..
19 12	21 02	21 22	89·1	**Zalaszentgrót** Szöv. vend.	3 56	18 06	..
X19 15	21 05	M21 25	57·3	d. **Zalaszentgrót** v. á.	X 3 50	M18 00	..
19 40	..	..		*d. Zalaszentgrót*	*3 27*	*16 41*	..
21 11	..	..		*a. Balatonszentgyörgy*		*15 15*	..

u a hét utolsó munkanapján
T a hét utolsó munkanapján és munkaszüneti napokon nem közl.
+ munkaszüneti napokon

1750 Szombathely – Körmend – Vasvár

614		Km	65 sz. ÁKÖV Szombathely		619
..	X12 50	..	0·0	d. **Szombathely** pu.	✕ 9 05
..	12 53	..	1·5	d. **Szombathely**	9 02
..	13 00	..		Bejczy I. u. 2.	
..	13 02	..	2·2	Szombathely 3.sz.Ib.	8 57
..	13 06	..	4·7	Ujszintó elág.[x]	8 55
..	13 11	..	7·3	Sorokmajor[x]	8 51
..	13 17	..	10·5	Balcsunyom	8 46
..	13 21	..	12·2	Kisunyom Szöv. vend.	8 40
..	13 26	..	14·7	Sorokpolány Szöv. vend.	8 37
..	13 28	..	15·5	Sorokpolány Szöv. vend.	8 32
..	13 34	..	18·9	Csetehára major[x]	8 30
..	13 40	..	21·7	Nemesrempsholloi Szöv.v.	8 23
..	13 42	..	22·6	Nemesrempsholloi italmérő elág.[x]	8 18
..	13 51	..	27·1	Egyházasrádóc alsó Sz. Ib.	8 15
..	13 55	..	28·8	Egyházasrádóc Szöv. bolt	8 07
..	13 59	..	30·5	Ráckölcsked templom	8 03
..	14 01	..	31·3	Ráckölcsked Posta	7 59
..	14 06	..	33·2	Nagykölked Szöv. vend.	7 56
..	14 10	..	34·9	Harasztifalu Szöv. bolt	7 52
..	14 17	..	38·2	Felsőberkifalu Szöv. bolt	7 48
..	14 26	..	42·9	d. **Körmend** Strab. tér	7 41
..	14 27	..		d. 1·5 **Körmend** v. á.	7 32
..	X14 30	..			X 7 27
..	*15 09*	..		*d. Körmend*	*6 41*
..	*13 03 22 44*	..		*a. Budapest*	*19 25*
..	14 35	..		d. 1·5 **Körmend** v. á.	7 24
..	14 38	..	42·9	d. **Körmend** Strab. tér	7 21
..	14 40	..			7 20
..	14 45	..	45·8	Nádasd elág.[2] [2]	7 15
..	14 49	..	47·3	Katafa felső bej. út	7 12
..	14 50	..	47·8	Katafa alsó bej. út	7 10
..	14 57	..	50·9	Nagymizdó bej. út	7 03
..	15 02	..	53·4	Szarvaskend Tanácsház	6 59
..	15 04	..	53·4	Döbörhegyi elág. (2)	6 56
..	15 10	..	55·6	Dönökse Szöv. bolt	6 51
..	15 20	..	60·0	Molnaszecső Szöv. bolt	6 41
..	15 23	..	61·8	Nemesrempsholloi elág.x	6 37
..	15 25	..	62·5	Egyházashollós Szöv.v.	6 36
..	15 32	..	66·3	Rábahídvég Szöv. vend.	6 29
..	15 42	..	71·9	d. **Vasvár** v. á.	6 20
..	16 20	..	73·4	a. **Vasvár** Március15 t.	5 38
..	16 23	..			5 35

1756 Vasvár v. á. – Gersekarát – Sárfimizdó

			Km	65 sz. ÁKÖV Szombathely	759		
..	..	*6 20*		*d. Budapest*	*20 41*	..	..
..	..	*1 08*		*a. Budapest*	*17 18*	..	..
..	..	*14 09*		*d. Szombathely*	*6 49*	..	..
..	..	*14 46*		*a. Vasvár*	*5 55*	..	..
..	..	*9 08*		*d. Budapest*	*16 10*	..	..
..	..	*13 12*		*Magyalnánás*	*8 26*	..	..
..	..	*16 04*		*a. Vasvár*	*6 15*	..	..
	756		Km	65 sz. ÁKÖV Szombathely	759		
..	..	16 20	0·0	d. **Vasvár** v. á.	6 38	..	..
..	..	16 23	1·5	a. **Vasvár** Márc. 15 tér	6 35	..	..
..	..	16 28		d.	6 32	..	..
..	..	16 41	8·3	Petőmihályfai elág.[x]	6 19	..	..
..	..	16 48	11·1	Petőmihályfa Györvári el.	6 13	..	..
..	..	16 53	13·1	Andrásfa bej. út	6 08	..	..
..	..	17 01	16·1	Telekes Szöv. bolt	6 00	..	..
..	..	17 12	20·6	Gersekarát Tanácsház	5 49	..	..
..	..		21·7	**Gersekarát** elág.[x]	5 46	..	..
..	..	17 16	22·8	Gerzekarát	5 44	..	..
..	..	17 19	23·5	Gerzekarát iskola	5 42	..	..
..	..	17 30	28·4	**Sárfimizdó** Tanácsház	5 30	..	..

1762 – 1765

1762 Szentgotthárd – Rábagyarmat

Km	65 sz. ÁKÖV Szombathely	470	472m	162m	252	162	474	474a	164m	264m	266	166	164a	478	478a	164m	264m
0·0	**Szentgotthárd** v.á.	✕ 5 05	✕ 6 15	6 16	✕ 9 03	X11 35	X13 05	✕14 12	d14 43	e15 00	X15 05	✕17 05	20 45	✕21 05	X22 15	e 22 16	e 23 00
0·2	Szentgotthárd Selyemgyár			6 17				14 17	14 47	15 02		17 07			22 17	22 18	23 02
0·8	Szentgotthárd Kazagyár			6 19				14 19	14 49	15 04		17 09			22 19	22 20	23 04
1·2	**Szentgotthárd** Béke tér	5 07		6 20	9 02	11 37	13 07	14 20	14 50	15 05	15 10	17 10	20 47	21 07	22 20	22 21	23 05
2·8	Szentgotthárd iskola	5 11		6 24	9 06	11 40	13 11	14 24	14 53	15 10	15 15	17 15	20 51	21 11	22 24	22 25	23 10
4·4	Máriaújfalui bej. út	5 14		6 28	9 12	11 47	13 14	14 28	14 59	15 14	15 19	17 19	20 53	21 14	22 28	22 29	23 14
5·6	Magyarlak alsó Szöv. bolt	5 17		6 32	9 15	11 50	13 17	14 31	15 02	15 17	15 24	17 22	21 00	21 17	22 31	22 32	23 17
6·3	Magyarlak Tanácsház	5 18		6 33	9 17	11 52	13 18	14 33	15 04	15 19	15 26	17 22	21 02	21 18	22 33	22 34	23 19
7·3	**Magyarlak** Szöv. bolt	5 20	X 6 35	6 35	9 19	11 55	X13 20	X14 35	15 07	15 22	15 28	17 25	21 05	21 20	22 35	22 37	23 22
8·3	Gáborjánk Szöv. vend.			6 40	9 22	11 58			15 10	15 25	15 31	17 28	21 08			22 40	23 25
9·3	Gáborjánk Kendorfal elág.			6 43	X 9 25	12 01			15 13	15 28	X15 58	17 31	21 11			22 43	23 28
13·2	**Rábagyarmat** F. Szöv.			6 52		X12 10			d15 22	e15 37		17 40	e21 20			e 22 52	e 23 37

Km	65 sz. ÁKÖV Szombathely	169m	289	479m	164a	479	167	165	475m	285	495	163	163m	471a	471
0·0	**Rábagyarmat** F. Szöv.	✕ 4 38		▷ 5 28			✕ 7 00	12 38				✕10 58	✕20 38		
3·9	Gáborjánk Kendorfal elág.	✕ 4 48	✕ 5 01	5 38			7 10	12 48		▲10 26		11 08	20 48		
4·9	Gáborjánk Szöv. vend.	4 51	5 04	5 41			7 13	12 51		10 29		11 11	20 51		
5·9	**Magyarlak** Szöv. bolt	4 54	5 22 ✕ 5 22	5 44 ✕ 6 40			7 16	17 54	✕21 25	10 31	✕14 40	11 14	20 54	✕21 25	✕22 40
6·9	Magyarlak Tanácsház	4 57	5 25	5 47	6 42		7 19	12 57	13 28	10 34	14 42	11 17	20 57	21 28	22 42
7·6	Magyarlak alsó Szöv. volt	4 59	5 27	5 50	6 44		7 21	12 59	13 30	10 36	14 44	11 19	20 59	21 30	22 44
8·6	Máriaújfalui bej. út	5 02	5 29	5 53	6 46		7 24	13 02	13 33	10 39	14 46	11 22	21 02	21 33	22 46
10·4	Szentgotthárd iskola	5 05	5 32	5 56	6 49		7 27	13 05	13 36	10 42	14 49	11 25	21 05	21 36	22 49
12·0	**Szentgotthárd** Béke tér	5 08	5 35	5 58	6 52		7 30	13 08	13 39	10 44	14 52	11 28	21 08	21 39	22 52
12·8	Szentgotthárd Kazagyár	5 10	5 38	6 00	6 53		7 32	13 10	13 40	10 46	14 54	11 30	21 10	21 40	22 53
13·0	Szentgotthárd Selyemgyár	5 12	5 39	6 02				13 12	13 42				21 12	21 42	
13·7	**Szentgotthárd** v.á.	5 15	5 43	6 05	6 58		7 35	13 15	13 45	10 53	14 55	X16 32	21 15	21 45	22 55

1) Őriszentpéter 2) Velemérre 3) Őriszentpéterről 4) munkaszüneti napokon 5) minden hónap második és utolsó csütörtöki munkanapján 6) minden hónap második és utolsó csütörtök munkanapja kivételével munkanapokon 7) hétfőn, szerdán és szombaton (ún. nem közl.) 8) minden hónap második és utolsó csütörtöki munkanapja kivételével naponta 9) munkaszüneti, ünnadnan hétfőnapos delgozók vételük jogosultak T a hét utolsó munkanapján és munkaszüneti napokon nem közl.

1765 Szentgotthárd v. á. – Őriszentpéter – Velemér

								Km	65 sz. ÁKÖV Szombathely		249	255			
..	..	..	*19 25*	..	..				*d. Budapest*		*20 41*	..	..	..	..
..	..	..	*5 58*	..	..				*a. Szombathely*		*17 54*	..	..	..	..
..	..	..	*7 35*	..	..				*d. Szentgotthárd*		*19 30*	..	..	..	..
		252		286				Km	65 sz. ÁKÖV Szombathely		249	255			
..	..	✕ 9 00		✕15 09	..	..		0·0	d. **Szentgotthárd** v. á.	✕	✕ 5 43	✕13 50	..	..	..
..	..			15 07	..	..		0·2	Szentgotthárd Selyemgyár		5 41	..	..	..	..
..	..			15 09	..	..		0·8	Szentgotthárd Kazagyár		5 39	..	..	..	..
..	..	9 02		15 10	..	..		1·2	**Szentgotthárd** Béke tér		5 36	..	13 48	..	..
..	..	9 06		15 15	..	..		2·8	Szentgotthárd iskola	1762	5 32	..	13 44	..	..
..	..	9 09		15 18	..	..		4·4	Máriaújfalui bej. út		5 29	..	13 41	..	..
..	..	9 12		X15 21	..	..		5·6	Magyarlak alsó Szöv. bolt		5 27	..	13 38	..	..
..	..	9 15		15 24	..	..		6·3	Magyarlak Tanácsház		5 26	..	13 36	..	..
..	..	9 17		15 26	..	..		7·3	Magyarlak Szöv. bolt		5 24	..	13 34	..	..
..	..	9 19		15 28	..	..		8·3	Gáborjánk Szöv. vend.		5 22	..	13 31	..	..
..	..	9 22		15 31	..	..			2·2 **Alsóújlak** v. mh.		5 20	..	13 29	..	..
				15 35	..	..			*Szombathely*		*5 10*				
				14 25					*Alsóújlak*		*6 57*				
..	..	..		15 50	..	..			2·2 **Alsóújlak** v. mh.		5 08	..	..	..	..
..	..	9 22		15 55	..	..		8·3	0·0 Gáborjánk Szöv. vend.	1762	5 01	..	13 29	..	..
..	..	9 25		15 58	..	..		9·3	Gáborjánk Kendorfal elág.		5 01	..	13 26	..	..
..	..	9 31		16 04	..	..		12·3	Husszécsmajor		4 54	..	13 19	..	..
..	..	9 36		16 17	..	..		17·6	Kondorfa Tanácsház		4 43	..	13 09	..	..
..	..	9 56		16 29	..	..		22·1	Szalafő elág.[x]		4 29	..	12 54	..	..
..	..	X10 00		16 33	..	..		24·7	**Őriszentpéter** v. á. bej. út		4 25	..	X12 50	..	..
				12 25					*Szombathely*		*6 57*				
				14 00					*Körmend*		*6 09*				
				15 23					*Őriszentpéter*		*4 51*				
				16 40				24·7	**Őriszentpéter** v. á. bej. út		4 20				
..	..	..		16 53	..	..		30·2	Bajánsenye Posta		4 08	..	..	..	..
..	..	..		16 57	..	..		31·7	Kercaszomor elág.[x]		4 03	..	..	..	..
..	..	..		17 05	..	..			1-6) Kercaszomor Szöv. vend.		3 59	..	..	..	..
				17 09				31·7	0·0) Kercaszomor elág.[x]		3 57				
				17 20				36·9	Magyarszombatfa Kulturotthon		3 41				
				17 22				38·9	Magyarszombatfa Tanácsház		3 39				
				17 25				38·0	Gödörhíza iskola		3 37				
				17 28				39·1	**Velemér** alsó		3 34				
				X17 30				40·1	**Velemér** Tanácsház		X 3 31				

h hétfőn, szerdán és szombaton (ún. nem közl.)

Declassified in Part - Sanitized Copy Approved for Release @ 50-Yr 2013/08/26 : CIA-RDP81-01043R002400040001-6

Declassified in Part - Sanitized Copy Approved for Release @ 50-Yr 2013/08/26 : CIA-RDP81-01043R002400040001-6

1768 Szentgotthárd v. á.–Farkasfa–Apátistvánfalva

| Km | 65 sz. ÁKÖV Szombathely | | |

Declassified in Part - Sanitized Copy Approved for Release @ 50-Yr 2013/08/26 : CIA-RDP81-01043R002400040001-6

68 sz. Autóközlekedési Vállalat, Székesfehérvár

Székesfehérvár Erkel u. 3. Tel.: 22-54, 22-55. Városi iroda: Piac tér 21. Tel.: 22-60. Marx tér. Tel.: 22-59. (Vonalszámok: 1800 - 1899)

1800 Székesfehérvár—Söréd—Mór—Pusztavám

Km	68 sz. AKÖV Székesfehérvár	639	120	549	639a	472	312a	462	464	474	324	454	454b	476	478a	715	611a	448
0-0	Székesfehérvár Piac tér T		✕ 4 00															
0-9	Székesfehérvár Arány B. u.																	
1-4	Székesfehérvár Marx tér		4 54				6 19	7 39	12 54			14 04					19 14	19 2a
9-1	Sárkeresztes Szöv. bolt		5 01				6 31	7 51	13 07			14 17					19 26	19 47
11-6	Magyarmiske alsó elág.[x]		5 10				6 33	7 55	13 11			14 21					19 30	19 51
			5 20				6 45 ✕ 8 05		✕12 21			14 31						20 01
14-6	Magyarmiske posta		5 21				✕ 6 46					14 32						20 02
17-1	Magyarmiske felső elág.[x]		5 29				✕ 6 54					14 40					19 36	20 10
20-9	Söréd Szöv. bolt		5 35				7 01					X14 46					19 42	20 16
	Csákvár		✕ 6 54															
	Csákvár ..... dj 1010, 1816			✕ 5 00								✕15 37						✕ 17 58
20-9	Söréd Szöv. bolt		5 36	✕ 5 55			7 02										✕18 52	
23-2	0-0 Csákvári elág.		5 41	6 01			7 08				X14 55	15 00					18 57	19 43
	2-2 Csákvári Kultúrotthon[x]		5 46								14 57							19 48
	2-6 Csákvár th.		5 47								14 58							19 49
	2-2 Csákvári Kultúrotthon[x]		5 49									15 00					19 57	20 30
23-2	0-0 Csákvári elág.		5 50									15 01					19 58	20 31
23-5	Bodajki elág.[x]		6 01	6 01			7 09					15 06				18 57	20 03	20 36
28-8	Mór Bányiszotthon			6 12					472b									
29-2	Mór th.		✕ 5 00					✕11 00										20 06
30-2	Mór felső Nepkötő		5 02				6 37	6 50				15 15					20 13	20 46
31-7	Mór Ujtelep[x]		5 04				6 39	6 54				15 16					20 14	20 47
33-3	Arki puszta[x]		5 08				6 43	6 58									20 18	20 51
35-6	Pusztavám bányatelep[x]		5 43				6 46	7 01									20 21	20 54
36-0	Pusztavám posta ▲						6 51	7 06									20 26	20 59
36-9	Pusztavám th.		5 47				6 53	7 10									20 27	21 00
37-7	Pusztavám felső		✕ 5 49				+ 6 55	✕ 7 12									✕ 20 29	21 02
	Tatabánya felső v. d. 1431 ... f.		✕ 7 20				+ 8 03										+ 21 46	
	Tatabánya felső v. d. 1431 ... f.						+ 5 20											
Km	68 sz. AKÖV Székesfehérvár	719	449	449a	620a	467	447	477	465	327	466	45	470	636	636a	313	471a	310a
0-0	Pusztavám felső		5 20		+ 6 28		✕ 7 20	✕11 30			13 45		✕17 25	✕17 32	+ 18 06		+ 19 25	
0-8	Pusztavám th.		5 23		6 31		7 23	11 33			13 48		17 28	17 35	18 11		19 28	
1-2	Pusztavám posta ▲										13 50		17 30					
2-1	Pusztavám bányatelep[x]		5 27		6 34		7 27	11 37			13 52		17 32	17 39	18 14		19 32	
4-4	Arki puszta[x]		5 32		6 39		7 32	11 42			13 57		17 37	17 44	18 19		19 37	
6-5	Mór Ujtelep[x]		5 36		6 43		7 36	11 46			14 01		17 41	17 48	18 23		19 41	
7-5	Mór felső Nepkötő		5 38		6 45		7 38	11 48			14 03		17 43	17 50	18 25		19 43	
8-5	Mór th.		5 40		6 47		7 40	11 50			14 05		✕17 45	✕17 52	+ 18 27		+ 19 45	
8-9	Mór Bányiszotthon		✕ 5 45	+ 5 41	6 36		7 45				X14 10							
14-2	Bodajki elág.[x]		5 46	5 42	6 57		7 46				14 12							
14-6	0-0 Csákvári elág.						7 55											
	2-2 Csákvári Kultúrotthon[x]		5 58	5 51	7 08		7 56				14 10	14 22					17 55	19 47
	2-6 Csákvár th.			5 52	7 12		8 01					14 27					18 00	
				5 57	7 14		8 02					14 28					18 01	
	2-2 Csákvári Kultúrotthon[x]			5 58	✕ 7 16		8 05					14 30					18 03	
14-6	0-0 Csákvári elág.		5 58	6 00	7 17		8 06					14 31					18 04	
17-1	Söréd Szöv. bolt		✕ 6 03	6 03	6 10		7 27				14 15	14 36					18 09	19 40
	Csákvár 1010, 1816 ... f.		✕ 6 54	✕ 6 54							X15 37	X15 37						
17-1	Söréd Szöv. bolt			6 04	6 10	7 28			8 18				14 47				18 15	19 52
20-6	Magyarmiske felső elág.[x]			6 10	6 16	7 34			8 26				14 53				18 21	19 58
23-1	Magyarmiske posta			6 18	6 24	7 42			8 32				15 01				18 29	20 07
26-2	Magyarmiske alsó elág.[x]			6 19	6 25	7 43	s 8 10		8 34				15 02				18 30	20 08
28-6	Sárkeresztes Szöv. bolt			6 29	6 35	7 53	8 20		8 44				15 12				18 40	20 18
30-3	Székesfehérvár Marx tér			6 34	6 40	7 57	8 25		8 50				15 17				18 44	20 23
36-8	Székesfehérvár Arány B. u.[x]			6 46	6 52	8 10	8 37		9 02				15 29				18 56	20 36
37-7	Székesfehérvár Piac tér T			✕ 6 50	+ 6 55	+ 8 13	s 8 40	✕ 9 05			✕13 55		✕15 32				✕19 00	+ 20 40

o szerdán, szombaton és munkaszüneti napokon k kedden és pénteken (ün. nem kőd.) x szerdán és szombaton (ün. nem kőd.) + munkaszüneti napokon
▲ csak postai anyagkezelés részére rendszeresítve

1802 (Székesfehérvár—) Söréd—Zirc—Bakonybél

Km	68 sz. AKÖV Székesfehérvár	120	312a	362	454	324	716	768	Km	68 sz. AKÖV Székesfehérvár	362a	327	45	313	313a
		✕ 4 00	+ 6 15		X14 00		Bp.-		0-0	Székesfehérvár Piac tér T			X17 00	X19 00	X20 40
		5 35	7 01		X14 46		161		20-6	Söréd Szöv. bolt			X17 42	X19 42	X20 46
		✕ 6 04			X14 48					Sárd				X14 47	18 15	19 53
		✕ 6 54			X15 37					Csákvár			✕ 5 51			
		✕ 5 55			X14 47					Sárd			✕ 5 00			
		✕ 6 12			X15 16					Mór			✕ 5 45	✕ 5 45		
		5 36	7 02			X14 58	X18 52		20-6	Söréd Szöv. bolt						
		5 41	7 07			15 00	18 57		23-2	0-0 Csákvári elág.						
		5 46								2-2 Csákvári Kultúrotthon[x]						
		5 47								2-6 Csákvár th.						
		5 49								2-2 Csákvári Kultúrotthon[x]						
		5 50														
		5 55	7 07			15 00	18 57		23-2	0-0 Csákvári elág.						
		✕ 6 01								Csákvári elág.			✕ 5 56			
		✕ 6 12								Mór			✕ 5 45			
		✕ 5 58								Csákvári elág.						
		✕ 6 54								Csákvár						
		✕ 5 58								Csákvári elág.						
		✕ 6 50								Székesfehérvár						
		✕ 5 00								Csákvár			✕ 6 54			
		✕ 6 00								Csákvári elág.			✕ 5 5a			
		✕ 5 45	+ 6 56		X14 10					Mór			✕ 6 12			
		✕ 5 56	7 07		X14 22					Csákvári elág.			✕ 6 01			
		6 01	7 08			15 00	18 57		23-2	Csákvári elág.			5 58			
									23-5	Bodajki elág.[x]				14 09	17 55	19 46
		6 05	7 12			15 04	19 01		24-9	Csákvár v. mh. bej. út			5 55		17 51	19 42
		✕ 7 12			X14 20	17 20				Székesfehérvár			7 12		19 12	
					X15 01	18 05				Csákvár mh.			6 29		18 30	
		6 06	7 12			15 06	19 01		24-9	Csákvár v. mh. bej. út			5 55		17 51	19 42
		6 09	7 16			15 08	19 03		26-0	Bodajk Kultúrház			5 58		17 54	19 45
		6 10	7 17			15 09			26-5	Bodaj/k-Dózsa Gy. u. 72. szh.				14 03	17 48	19 40
		6 18	7 24			15 17	19 11		30-5	Bolinka th.				14 01	17 47	19 38
		6 22	7 28			15 21	19 15		33-0	Bolinkabánya bej. út			5 46		17 43	19 34
		6 26	7 32			15 25	19 19		35-1	Mezőepuszta Ujtelep[x]			5 41		17 39	19 30
		6 28	7 34			15 27	19 21		36-7	Bakonycsernye alsó Nepkötő			5 37		17 36	19 27
		6 31	7 37			15 30	19 24		38-4	Bakonycsernye Sirkalin út			5 32		17 33	19 24
		6 35	7 40			15 33	19 27		39-0	B. csernye MAVAUT garage			5 30		17 31	19 22
		6 37	7 43			15 35	19 30		40-1	Bakonycsernye Sinl út			5 28		17 29	19 20
		6 44	7 49			15 42	19 37		43-4	Szápár bej. út			5 21		17 22	19 13
		✕ 6 45	✕ 7 52		X15 45					Szápár bej. út			✕ 5 13		X17 06	18 57
		✕ 7 20	✕ 8 30		X16 24					Tés			✕ 4 35		X16 30	17 55
		✕ 6 00	+ 7 05		X14 59					Szápár bej. út			✕ 5 54		X17 49	
		✕ 6 38	7 43		X15 28					Szápár bej. út			✕ 5 16		X17 12	
		6 45	7 50			15 43	19 38		43-4	Szápár bej. út			5 17		17 10	19 05
		6 49	7 54			15 47	19 42		45-5	Csétény Vasartér			5 13		17 06	19 01
		6 52	7 57			15 50	19 45		48-4	Csétény Szöv. bolt			5 11		17 04	18 59
		6 54	7 59			15 52	19 47		47-5	Csétény újtelep[x]			5 09		17 01	18 56
		7 03	8 03			15 58	19 53		50-1	Dudar alsó			5 04		16 56	18 51
		7 02	8 07			16 00	19 55		51-1	Dudar felső			5 01		16 53	18 48
		7 05	8 11			16 03	19 58		52-3	Dudar v. a. bej. út 29			4 58		16 50	18 45
		7 13	8 19			16 10	20 06		55-9	Nagyesztergár F. Szöv.			4 51		16 42	18 38
		7 15	8 21			16 12	20 08		56-5	Nagyesztergár Alsó			4 48		16 39	18 35
		7 21	8 27			16 18	20 14		59-1	Zirc v. a. bej. út					16 33	18 29
			8 28		364a				0-2	Zirc v. a. Y			4 42	5a7	16 25	18 29
			12 30			17 32	21 09			Zirc			4 27		15 21	16 26
			14 24			18 51	22 29			Csesztreg			3 13		13 06	16 59
		8 56	8 56			18 28				Zirc				12 35		
		11 20	11 20			21 06				Gyón				9 35		
		3 15			9 35		18 15			Gyón			11 20	17 30		21 06
		5 48			11 33		20 57			Zirc			8 56	15 25		18 38
		3 15		7 49			19 56			Veszprém			7 06	14 24	14 24	
		4 27		8 54			21 07			Zirc			5 53	12 36	12 36	
			8 30	✕ 8 58	+12 40			✕21 10	0-2	Zirc v. a. Y			4 40	✕ 8 48	+10 07	12 31
		7 21				16 18	20 16		0-0	Zirc v. a. bej. út						16 33
		7 23	8 32	9 00	12 42	X16 20	X20 18	21 12		Zirc Főtér			4 38	8 46	10 03	12 29
		7 25	8 35	11 05	12 45			21 16					4 37	8 44	9 59	12 27
		7 37	8 47	11 17	12 57			21 28	65-8	Patri major			4 25	8 32	9 47	12 15
		7 39	8 49	11 19	12 59			21 30	66-3	Aklipuszta[x]			4 23	8 30	9 45	12 13
		7 41	8 51	11 22	13 01			21 32	66-7	Lőrinti elág.[x]			4 21	8 28	9 43	12 11
		7 47	8 57	11 29	13 08			21 39	69-9	Pénzesgyőr F. Szöv.			4 15	8 22	9 37	12 04
		7 53	9 03	11 38	13 17			21 48	74-0	Somlyóvonyarcia Szöv. bolt			4 07	8 13	9 28	11 57
		8 00	9 10	11 45	13 22			21 53	76-0	Bakonybél felső			4 02	8 07	9 22	11 52
		✕ 8 02	✕ 9 12	X11 45	13 24			X21 55	77-1	Bakonybél Szöv. vend.			✕ 4 00	✕ 8 05	✕ 9 20	X11 50

+ munkaszüneti napokon

Declassified in Part - Sanitized Copy Approved for Release @ 50-Yr 2013/08/26 : CIA-RDP81-01043R002400040001-6

Declassified in Part - Sanitized Copy Approved for Release @ 50-Yr 2013/08/26 : CIA-RDP81-01043R002400040001-6

1818a Székesfehérvár–Csákvár–Bicske–Zsámbék

1818a Székesfehérvár–Csákvár–Bicske–Zsámbék

Étel-, ital- és cukrászati különlegességek a **Bakonyhéli Földművesszövetkezet** vendéglő-éttermében és cukrászdájában

Declassified in Part - Sanitized Copy Approved for Release @ 50-Yr 2013/08/26 : CIA-RDP81-01043R002400040001-6

Declassified in Part - Sanitized Copy Approved for Release @ 50-Yr 2013/08/26 : CIA-RDP81-01043R002400040001-6

1810a Székesfehérvár – Csákvár – Bicske – Zsámbék

Km	68 sz. ÁKOV Székesfehérvár	66	16	36	76	466	578	448	121a	68	478	28a	578b	38	458	568	38a
0·0	**Székesfehérvár** Plac tér T		X15 25	X16 35	X17 00							-18 00		X19 30			-22 30
0·9	Székesfehérvár Ady E. u.		15 27	16 37	17 02							18 02		19 32			22 32
1·4	Székesfehérvár Marx tér		15 29	16 39	17 04							18 04		19 34			22 34
3·5	Székesfehérvár Téglagyári elág.		15 33	16 43	17 08							18 08		19 38			22 38
8·6	Gyulamajor		15 43	16 53	17 18							18 18		19 48			22 48
15·1	**Zámoly** Szőv. vend.		15 56	17 06	X17 31							18 31		20 01			23 01
18·4	**Zámolyi** elág.		16 05	17 13								18 38		20 03			23 08
	Zámolyi elág. 1815, 1816																
	Mór																
18·4	**Zámolyi** elág.		16 05	17 13								18 38		20 08			23 08
20·6	Cámbahányatelep		16 09	17 17								18 42		20 12			23 12
			16 16	17 24								18 49		20 19			23 19
24·3	Gánt Szőv. vend.																
			16 19	17 28								18 50		20 20			23 20
29·1	Csákvár Szőv. bolt 2. sz.		16 32	17 38			Tatabányától l. az 1406 sz. menetr.		Tatabányától l. az 1406 sz. menetr.		Oroszkéről l. az 1406 sz. menetr.	19 03		20 33			23 33
30·9	**Csákvár** Dózsa Gy. út		16 34	X17 40								19 05		X20 35			23 35
			16 35						-18 00			19 06					
31·7	Csákvár posta		16 37						18 02			19 08					
			16 41						18 03			19 09					
32·2	Csákvár Gépállomás		16 42						18 04			19 10					
34·3	Móricmajori AG bej. út		16 46						18 08			19 14					
			16 52						18 15			19 21					
37·3	Vértesboglár Szőv. bolt		16 55						18 16			19 22					
40·8	Bodmér bej. út		17 00						18 22			19 27					
44·2	Felsőtáti felső elág.		17 08						18 29			19 35					
46·4	Olajtalodó		17 10				18 24		18 31			19 37	X19 43				21 55
	48·6 **Bicske** v. u. Y		▲17 17				18 06	18 41	18 47	18 38		19 44	X19 50				22 02
	Bicske		17 31				18 57		18 57	18 57		20 23	20 23	20 23			0 25
	Tatabánya felső		17 55				19 21		19 21	19 21		20 55	20 55	20 55			0 56
	Bicske		17 41									20 06	20 06	20 06			
	Budapest		18 32									21 13	21 13	21 13			
	Budapest		16 20	16 20			16 20		17 45	17 45					19 25		
	Bicske		17 29	17 29			17 29		18 54	18 54					20 33		
	Tatabánya felső		17 16	17 16			17 16					19 41			20 34		
	Bicske		17 39	17 39			17 39					20 04			20 57		
	48·6 **Bicske** v. u. Y	X17 42	17 42			18 10		18 50	19 00	X19 00		20 10			21 02		
49·1	Bicske, felcsúti elág.	17 43	17 43			18 11		18 51	19 01	19 01		20 11			21 03		
		17 45	17 45			18 13		18 53	19 02	19 03		20 13			21 05		
50·0	**Bicske** Gyógyszertár	17 46	17 46			18 14		18 54	19 04	19 04		20 14			21 06		
50·9	Bicske Járási th.	17 48	17 48			18 16		18 56	19 06	19 06		20 16			21 08		
51·3	0·0 Bicske, csabdi elág.	17 49	17 49			18 17		18 57	19 07	19 07		20 17			21 09		
	1·9 **Csabdi Előhegy**					18 21									21 13		
	2·6 **Csabdi** th.					18 22									21 14		
	1·9 Csabdi Előhegy														21 19		
51·3	0·0 Bicske, csabdi elág.	17 49	17 49					18 57	19 07	19 07		20 17			21 21		
52·5	Bicske, Felsőhegyi elág.	17 51	17 51					18 59	19 09	19 09		20 19			21 23		
53·5	Bicske hegyi kastély	17 54	17 54					19 02	19 12	19 12		20 22			21 26		
		X17 56	17 56					19 06	19 16	19 16		20 26			21 30		
55·3	**Mány** posta		17 59						19 17	19 17		20 27					
55·9	Mány felső		18 01						19 19	19 19		20 29					
56·9	Mány fazor		18 03						19 21	19 21		20 31					
58·0	Alsóra pusta bej. út		18 05						19 23	19 23		20 33					
59·7	**Szomori** elág. 161		18 08						19 26	19 26		20 36					
	Szomori elág. 1410		X18 54						-19 39								
	Gyermely		X19 20						-20 05								
59·7	**Szomori** elág. 161		18 08						19 26	19 26		-20 36					
61·3	**Zámbék** MÁVAUT iroda		X18 12						-19 30	X19 30		-20 40					
	Zsámbék 1230		X18 20						-19 45	X19 45		21 00					
	Budapest		X19 15						-20 40	X20 40		22 20					
	Zsámbék 1810		X18 13														
	Sárisáp		21 30														

+ munkaszüneti napokon ▲ átszállás

1810a Zsámbék – Bicske – Csákvár – Székesfehérvár

Km	68 sz. ÁKOV Székesfehérvár	446	566	567a	479	529	449	39	469	79	39	69	529	32a	45	452a	69	812
	Sárisáp 1810																	
	Zsámbék																	
	Budapest 1230																	
	Zsámbék																	
0·0	**Zsámbék** MÁVAUT iroda							X 3 30							h 4 40			
1·6	**Szomori** elág. 161							3 34							h 4 43			
	Gyermely 1410														h 4 19			
	Szomori elág.							3 48							h 4 57			
1·6	**Szomori** elág. 161							3 37							h 4 46			
3·1	Alsóra pusta bej. út							3 39							h 4 48			
4·4	Mány fazor							3 41							h 4 50			
5·4	Mány felső							3 42							h 4 51			
6·0	**Mány** posta						X 3 55	3 44	X 4 01					X 5 39	h 4 53	h 5 55		
7·0	Bicske hegyi kastély						3 58	3 46	4 04					5 41	h 4 56	h 5 58		
8·8	Bicske, Felsőhegyi elág.						4 01	3 51	4 07					5 47	5 01	6 03		
10·0	0·0 Bicske, csabdi elág.						4 03	3 53	4 09					5 49	5 03	6 05		
	1·9 Csabdi Előhegy						3 58									7 10		
	2·6 **Csabdi** th.						3 40									7 11	X 7 00	
	1·9 Csabdi Előhegy						3 44							5 36		7 15	7 31	
12·0	0·0 Bicske, csabdi elág.						3 46	3 55	4 09					5 40	5 05	7 17	7 33	
12·4	**Bicske** Járási th.						3 47	3 56	4 10					5 41	5 06	7 18	7 34	7 42
							3 51	3 59	4 13					5 42	5 09	7 20	7 36	7 44
13·3	**Bicske** Gyógyszertár						3 52	3 57	4 12					5 40	5 07	7 19	7 35	7 43
							3 54	3 59	4 14					5 45	5 09	7 21	7 37	7 45
14·2	**Bicske**, felcsúti elág.						X 3 55	4 00	X 4 05					5 46	5 47	7 10	▲ 7 22	X 7 42
	12·7 **Bicske** v. u. Y																	
	Bicske						4 21	4 21							6 16	6 16	7 56	7 56
	Tatabánya felső						4 45	4 45							6 40	6 40	8 20	8 20
	Bicske						4 12	5 19							6 11	6 11	7 51	7 51
	Budapest						5 03	5 08	6 27						7 19	7 19	8 58	8 58
	Budapest		22 46	22 46	29 00	29 00	1 08	3 10									6 46	6 46
	Bicske		0 10	0 10	0 24	0 24	2 30	4 29									7 52	7 52
	Tatabánya felső		23 12	23 12	28 12	28 12		3 47							4 44	5 45	7 09	7 09
	Bicske		23 40	23 40	28 40	28 40		4 10							5 07	6 08	7 18	7 18
	12·7 **Bicske** v. u. Y		▼ 0 15	▼ 0 15	M 0 28	M 0 30	X 2 55	4 20							5 48	▼ 6 10	8 00	
15·9	Olajtalodó		▼ 0 22	▼ 0 22	M 0 35		X 4 02	4 27							5 55		8 07	
17·1	Felsőtáti felső elág.							4 37							6 05		8 17	
20·5	Bodmér bej. út							4 48							6 16		8 28	
23·5	Vértesboglár Szőv. bolt							4 59							6 27		8 39	
27·0	Móricmajori AG bej. út							5 08							6 36		8 48	
29·1	Csákvár Gépállomás							5 15							6 43		8 55	
29·6	Csákvár posta														6 44		8 56	
							X 9 57							X 9 24			8 40	
30·4	**Csákvár** Dózsa Gy. út							X 5 00							6 45		8 41	
31·2	Csákvár Szőv. bolt 3. sz.							5 02							6 47		8 43	
								5 10							6 55		8 51	
37·0	Gánt Szőv. vend.							5 21							7 06		9 02	
40·7	Cámbahányatelep							5 29							7 13		9 09	
42·9	**Zámoly** elág.						7 05	X 5 37							7 22		9 18	
	Mór 1815														7 27		9 23	
	Zámolyi elág. 1816														7 29		9 25	
42·9	**Zámolyi** elág.														7 22		9 18	
															7 24		9 20	
46·2	**Zámoly** Szőv. vend.						h 6 15								7 32		9 28	
							h 6 19								7 36		9 32	
52·7	Gyulamajor						h 6 28								7 45		9 41	
57·4	Székesfehérvár Téglagyári elág.						h 6 33								7 50		9 46	
59·6	Székesfehérvár Marx tér														7 52		9 48	
60·4	Székesfehérvár Ady E. u.						h 6 39								7 56		9 52	
61·3	**Székesfehérvár** Plac tér T														8 00		9 56	

h belőn, szombaton (kb. nem közl.) ▼ munkaszüneti napokon és munkaszüneti napot követő első munkanapon

M munkaszüneti napokon és munkaszüneti napot követő első munkanapon

HIRLAPOK OTTHONLAPJA

Declassified in Part - Sanitized Copy Approved for Release @ 50-Yr 2013/08/26 : CIA-RDP81-01043R002400040001-6

Declassified in Part - Sanitized Copy Approved for Release @ 50-Yr 2013/08/26 : CIA-RDP81-01043R002400040001-6

1810a

1810a Zsámbék—Bicske—Csákvár—Székesfehérvár

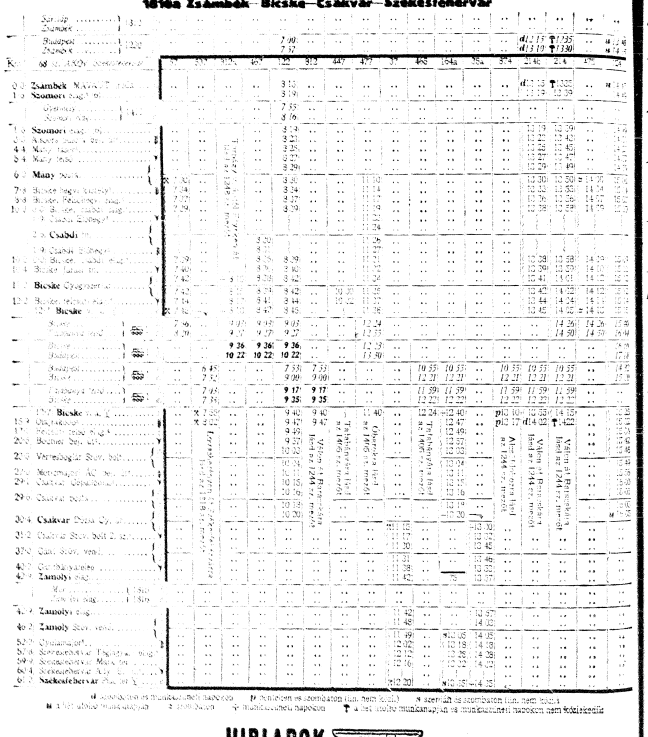

1810a

1810a Zsámbék—Bicske—Csákvár—Székesfehérvár

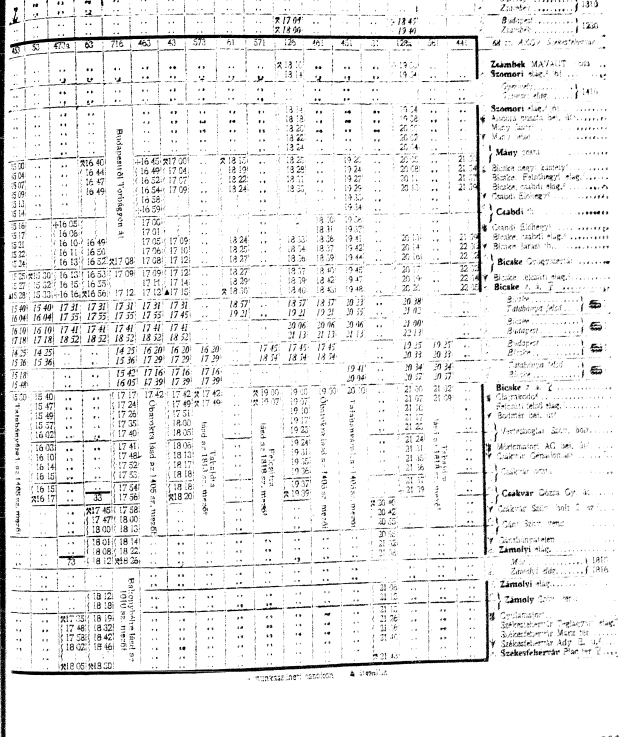

HIRLAPOK TÁRSKIADÓ

Declassified in Part - Sanitized Copy Approved for Release @ 50-Yr 2013/08/26 : CIA-RDP81-01043R002400040001-6

Declassified in Part - Sanitized Copy Approved for Release @ 50-Yr 2013/08/26 : CIA-RDP81-01043R002400040001-6

1810 – 1816

1810 Székesfehérvár – Zsámbék – Tinnye – Sárisáp – Annavölgybánya

		Km						
			68 sz. AKÖV Székesfehérvár				19	68a
..	..	0-0	Székesfehérvár Plac tér Y				3 50	..
..	..	1-3	Zsámbék MAVAUT roda			1810a	5 40	..
..	✕ 15 25		Zsámbék				✕ 5 40	..
..	✕ 18 20		Budapest			1230	✕ 6 25	..
..	✕ 19 15						✕ 5 30	..
..	✕ 18 30		Zsámbék			1234	✕ 6 25	..
..	✕ 18 55		Hajós				✕ 4 50	..
..	✕ 18 50		Zsámbék			1235	✕ 6 35	..
..	✕ 19 20		Gyermely				6 10	..
..	✕ 16 15		Esztergom			1234	✕ 8 10	..
..	✕ 18 00		Zsámbék				✕ 6 30	..
..	✕ 17 15		Bajna			1234	✕ 7 05	..
..	✕ 18 00		Zsámbék				✕ 6 30	..
..	..	18 13	61-3	Zsámbék MAVAUT Iroda			✕ 6 25	..
..	..	18 18	61-9	Zsámbék felső			6 23	..
..	..	18 17	62-6	Zsámbék Hengermalom			6 21	..
..	..	18 19	63-3	Tök felső		1231	6 19	..
..	..	18 21	63-9	Tök Trejzem			6 18	..
..	..	18 21	64-3	Tök alsó			6 15	..
..	..	18 24	66-7	Kajterhalom			6 10	..
..	..	18 28	67-3	Perbál Szöv. vend.			6 08	..
..	✕ 18 30			Perbál		1231	✕ 6 05	..
..	✕ 19 10			Budaörsi			✕ 5 10	..
..	✕ 17 15			Budaörsi		1231	7 20	..
..	✕ 18 17			Perbál			6 20	..
..	..	18 29	67-3	Perbál Szöv. vend.		1233	6 05	..
..	..	18 38	71-5	Tinnye felső			5 56	..
..	..	18 40	72-2	Tinnye F. Szöv. Italmérés			5 54	..
..	..	18 46	0-0	Tinnye F. Szöv. Italmérés		1320	5 53	..
..	..	18 54	4-5	Pilisszaba Becsi út			5 43	..
..	..	18 58	5-4	Pilisszaba v. á.			5 40	..
	19 01	20 33		Pilis. alsó		2		
	20 17	21 15		Budapest			5 13	..
	20	14		Pilisszabo		2	4 20	..
	21	24		Esztergom			7 51	7 51
	19	30		Esztergom		2	6 50	6 50
	20	11		Pilisszaba				
	19	10		Budapest		2	✕ 7 03	8 04
	20	33		Pilisszaba			✕ 5 44	6 51
..	20	40	5-4	Pilisszaba v. á.			5 26	6 26
..	20	43	4-5	Pilisszaba Becsi út			5 23	6 23
..	20	54	0-0	Tinnye F. Szöv. Italmérés			5 13	6 13
..	20	54	72-6	Tinnye posta			5 11	6 11
..	21	03	76-5	Ung th.		1320	5 03	6 03
..	21	05	77-9	Marialaltnö elag.			5 00	6 00
..	21	10					4 55	5 55
..	21	12	2-0	Marialaltalom			4 53	5 53
..	21	17	77-9	Marialaltnö elag.			4 48	5 48
..	21	22	79-0	Dági elágazás			4 43	5 43
..	21	24		Dági elágazás		1320	✕ 5 34	..
..	21	35		Csákvár th.			✕ 5 11	..
..	20	56		Csákvár th.		1320	✕ 5 34	..
..	21	10		Dági elágazás			✕ 5 11	..
..	21	22	79-0	Dági elágazás			4 43	5 43
..	21	27	82-3	Sárisáp Üllelesi			4 38	5 38
..	21	29	83-0	Sárisáp 70. sz. Nenbelf			4 36	5 36
..	21	30	83-6	Sárisáp th.		1321	4 35	5 35
..	21	31					4 34	5 34
..	21	32	84-3	Sárisáp posta			4 33	5 33
..	21	35	85-8	Annavölgybánya			4 30	5 30
	22	15		Annavölgybánya		1321	..	..
	21	05		Sárisáp			..	..

1815 Székesfehérvár – Zámoly – Söréd – Székesfehérvár

		Km						
	14 45		68 sz. AKÖV Székesfehérvár					
..	✕ 13 45	0-0	Székesfehérvár Plac tér Y					
..	..	0-9	Székesfehérvár Ady E. u.					
..	13 49	1-4	Székesfehérvár Marx tér			1815		
..	13 56							
..	13 58	3-9	Székesfehérvár Teglagyari elág.					
..	14 03	8-6	Gyulamajor					
..	14 16							
..	14 17	15-1	Zámoly Szöv. vend.					
..	14 22	18-4	Zámolyi elág.					
..	✕ 15 10		Zámolyi elág.			1816		
..	✕ 15 37		Csákvár					
..	14 23	18-4	Zámolyi elág.					
..	14 38	24-3	Csákbereny Italbolt			1816a		
..	14 45	29-5	Söréd Szöv. bolt					
..	✕ 14 47		Söréd			1800		
..	✕ 15 16		Mór					
..	✕ 14 10		Mór			1800, 1816		
..	✕ 14 41		Söréd					
..	14 47	29-5	Söréd Szöv. bolt					
..	14 53	33-0	Magyaralmási felső elág.					
..	15 01	35-5	Magyaralmás posta					
..	15 05	38-6	Magyaralmási alsó elág.			1800		
..	15 12	41-0	Sárkeresztes Szöv. bolt					
..	15 17	48-7	Székesfehérvár Marx tér					
..	15 29	49-2	Székesfehérvár Ady E. u.					
..	15 32	50-1	Székesfehérvár Plac tér Y					

1816 Mór – Söréd – Csákvár

		Km						
13 45			Pivcsarnok			1800	✕ 7 12	..
14 05			Mór				6 39	..
455	554	Km	68 sz. AKÖV Székesfehérvár				549	..
✕14 10	..	0-0	Mór th.				✕ 6 12	..
14 12	..	0-4	Mór Bányaszatthon			1800	6 11	..
		6-7	Bakijai elág.					
14 21	..	6-9	Csókakö elág.				6 01	..
✕12 29	..		Zirc Fő tér			1802	✕ 7 23	..
✕14 09	..		Csókakö elág.				6 01	..
14 22	..	0-0	Csókakői elág.				6 00	..
14 27	..	2-2	Csókakö Kultúrotthon					
14 28	..	2-6	Csókakö th.			1800		
14 30	..	2-2	Csókakö Kultúrotthon					
14 31	..	0-0	Csókakői elág.				6 00	..
14 36	..	6-0	Söréd Szöv. bolt				5 55	..
14 41	..	8-6	Söréd					
✕14 47	..		Söréd			1800, 1815	✕ 5 35	..
✕15 32	..		Székesfehérvár				✕ 4 50	..
..	✕ 14 00		Székesfehérvár			1800	✕ 6 30	..
..	✕ 14 46		Söréd				✕ 6 04	..
..	14 48	8-6	Söréd Szöv. bolt				5 51	..
..	14 58	13-8	Csákbereny Italbolt			1810, 1815	5 41	..
..	15 10	19-7	Zámolyi elág.				5 28	..
..	✕ 13 45		Székesfehérvár			1810a, 1815	✕ 6 05	..
..	✕ 14 23		Zámolyi elág.				✕ 5 26	..
..	15 14	19-7	Zámolyi elág.				5 27	..
..	15 14	21-9	Gántbányatelep			1810a	5 23	..
..	15 22	25-6	Gánt Sz. vend.				5 16	..
..	15 25	31-4	Csákvár Szöv. bolt 2. sz.				5 02	..
..	✕ 15 37	32-2	Csákvár Dózsa Gy. út				5 00	..
..	✕ 15 40		Csákvár			1810a	✕ 4 17	..
..	✕ 16 17		Bicske v. á.				✕ 4 30	..
..	✕ 18 12		Zsámbék				✕ 3 39	..

DARABÁRUKÜLDEMÉNYEIT

szállíttassa az

Autóközlekedési Vállalatok
(AKÖV-ek)

menetrendszerű tehergépkocsijárataival

*

A feladott darabáruküldemények gyors és biztos továbbítását a koordinált forgalomban részes fuvarozási szervek:

a MÁV, a POSTA és a MAHART
biztosítják

Darabárus tehergépkocsijáratokra vonatkozó ismertető és díjszabási határozmányok

A **MÁV, a Posta** és a **MAHART** együttműködésével az autóközlekedési vállalatok a falvak dolgozóinak jobb árulellátása érdekében a vasúttól elsart területeken menetrendszerű darabárus tehergépkocsijáratokat közlekedtetnek.

E járatokkal továbbítható mindenféle darabáru, amelynek súlya árudarabonként a 150 kg-ot és a 2 × 1 × 1 m mérethatárokat nem haladja meg és egyébként fuvarozási korlátozás alá nem esik.

A darabáruküldemények bármely viszonylatban továbbíthatók és azokat az autóközlekedési vállalatok darabárus képviseleti szolgálatát ellátó postahivataloknál, a Mavtrans szolgálati helyeken, az összes vasútállomásokon, továbbá a járatokon szolgálatot teljesítő kezelőknél lehet feladni.

A darabárufuvarozás díjtételeit az alábbi táblázat tartalmazza:

Fuvarozási távolság km	q-díjtétel Ft	Fuvarozási távolság km	q-díjtétel Ft	Fuvarozási távolság km	q-díjtétel Ft	Fuvarozási távolság km	q-díjtétel Ft
1 – 5	4,–	51 – 55	12,–	101 – 105	22,–	151 – 155	33,–
6 – 10	3,–	56 – 60	13,–	106 – 110	23,–	156 – 160	34,–
11 – 15	4,–	61 – 65	14,–	111 – 115	25,–	161 – 165	35,–
16 – 20	5,–	66 – 70	15,–	116 – 120	26,–	166 – 170	36,–
21 – 25	6,–	71 – 75	16,–	121 – 125	27,–	171 – 175	37,–
26 – 30	7,–	76 – 80	17,–	126 – 130	28,–	176 – 180	38,–
31 – 35	8,–	81 – 85	18,–	131 – 135	29,–	181 – 185	39,–
36 – 40	9,–	86 – 90	19,–	136 – 140	30,–	186 – 190	40,–
41 – 45	10,–	91 – 95	20,–	141 – 145	31,–	191 – 195	41,–
46 – 50	11,–	96 – 100	21,–	146 – 150	32,–	196 – 200	42,–

A fuvardíjszámítás alapjául a feladó által bevallott súly szolgál. Minden megkezdett 10 kg-ot teljes 10 kg-ra kell felkerekíteni. A terjedelmesnek minősülő áruk súlyát a díjszámításnál kétszeresen kell számítani. Legcsekélyebb fuvardíj 5,– Ft.

Darabáruküldemények náznos fuvarozása, ill. háztól való felvétele,
a) ha az átvétel helye a járat útvonalába esik, díjmentes,
b) ha a gépkocsinak külön teljesítményt jelent, minden megkezdett o-v után 3,– Ft

Bővebb felvilágosítást nyújtanak az Autóközlekedési Vállalatok szolgálati helyei és a vasútállomások

Declassified in Part - Sanitized Copy Approved for Release @ 50-Yr 2013/08/26 : CIA-RDP81-01043R002400040001-6

Declassified in Part - Sanitized Copy Approved for Release @ 50-Yr 2013/08/26 : CIA-RDP81-01043R002400040001-6

1818 Székesfehérvár – Lovasberény – Bicske

Km	68 ss. AKÖV Székesfehérvár	269	269b	270	270c	217	817	127	825	564b	564	574	578	579b	568
0-0	**Székesfehérvár** Piac tér ▽	..	..	..	✕ 6 45	..	..	..	..	u12 50	‖13 05	‖13 10	‖13 25	..	..	..	..
1-1	Székesfehérvár Dózsa Gy. tér	..	..	..	6 48	..	..	..	..	12 53	13 08	13 13	13 28	..	..	..	..
3-2	Székesfehérvár Vadásztölténygy.	..	..	..	6 54	..	..	..	..	12 59	13 14	13 19	13 34	..	..	..	..
5-4	Székesfehérvár Szent Imre út	..	..	..	6 57	..	..	..	..	13 02	13 17	13 22	13 37	..	..	..	..
7-6	Csala puszta bej. út	..	..	..	7 01	..	..	..	..	13 06	13 21	13 26	13 41	..	..	..	..
9-0	Csala puszta AGr	..	..	..	7 03	..	..	..	..	13 08	13 24	13 28	13 44	..	..	..	..
10-4	István puszta bej. út	..	..	..	7 09	..	..	..	..	13 12	13 28	13 32	13 45	..	..	..	..
12-8	0-0 Pátkai elág.[x]	..	..	..	7 11	..	..	..	..	13 15	13 32	13 35	13 52	..	..	..	..
	1-3 Pátka v. á. bej. út 🚌 6	..	..	..	7 13	..	..	..	..	13 19	|	|	|	..	..	..	..
	2-3 Pátka Mező	..	..	..	✕ 7 15	..	..	..	..	u13 21	|	‖13 41	|	..	..	..	..
	3-9 **Pátka** th.	..	..	..	..	..	..	..	..	..	|	..	|	..	..	..	..
	2-1 Pátka Mező	..	..	..	..	..	..	..	..	..	|	..	|	..	..	..	..
	1-0 Pátka v. á. bej. út 🚌 6	..	..	..	..	..	..	..	..	..	13 32	..	13 52	..	..	..	..
12-5	0-0 Pátkai elág.[x]	..	..	..	..	..	..	..	..	..	13 34	..	13 54	..	..	..	..
14-0	Arányhányó[x]	..	..	..	..	..	..	..	..	..	13 37	..	13 57	..	..	..	..
16-0	Lujzamajor[x]	..	..	..	..	..	..	..	..	..	13 42	..	14 02	..	..	..	..
19-4	**Lovasberény** Italbolt	..	..	..	..	..	..	..	..	..	13 46	..	14 06	..	..	..	..
20-4	Lovasberény Szechenyi u. 42.[x]	..	..	..	..	..	..	..	..	..	13 56	..	14 16	..	..	..	..
27-3	Vértessca „Vörösoktóber" Tsz.[x]	..	..	..	..	..	..	..	..	..	14 00	..	14 20	..	..	..	..
28-1	Vértessca Italbolt	..	..	..	..	..	..	..	..	..	14 03	..	14 23	..	..	..	..
29-9	Vértessca Szőlők[x]	..	..	..	..	..	..	..	..	..	14 09	..	14 29	..	..	..	..
33-3	Alcsútdoboz Szőlők[x]	..	..	..	..	..	..	..	..	..	14 11	..	14 31	..	..	..	..
34-5	Alsógáborjáni Kastély[x]	..	..	..	..	..	..	..	..	..	14 14	..	14 34	..	..	..	..
35-9	**Alcsútdoboz** th.	..	..	..	..	..	..	..	..	..	*14 18*	..	‖*14 38*	..	..	..	..
	Alcsútdoboz th. 1244	..	..	..	..	..	..	..	..	..	*14 25*	..	‖*14 45*	..	..	..	..
35-9	0-0 **Alcsútdoboz** th.	..	..	..	..	..	..	..	..	..	|	..	|	..	..	..	..
	1-3 Alcsútdoboz Iskola	..	..	..	..	..	..	..	..	..	|	..	|	..	..	..	..
	2-3 Tabajdi Kossuth u. 37.[x]	..	..	..	..	..	..	..	..	..	|	..	|	..	..	..	..
	3-0 **Tabajdi** posta	..	..	..	..	..	..	..	..	..	|	..	|	..	..	..	..
	Baracska v. mh. 1244	..	..	..	..	*6 12*	*11 42*	..	..	..	|	..	|	..	..	..	..
	Vál posta	..	..	..	..	*6 35*	*12 05*	..	..	..	|	..	|	..	..	..	..
	Tabajdi v. út	..	..	..	..	*6 48*	*12 18*	..	..	..	|	..	18 15	..	..	21 36	..
	3-0 **Tabajdi** posta	1 00	..	✕ 4 25	..	6 49	12 19	..	..	..	|	..	18 16	..	..	21 36	..
	2-5 Tabajdi Kossuth u. 27.[x]	1 03	..	4 28	..	6 51	12 21	..	..	..	|	..	18 18	..	..	21 38	..
	1-5 **Alcsútdoboz** Iskola	1 03	..	4 28	..	6 53	12 23	..	..	..	|	..	18 18	..	..	21 38	..
35-9	0-0 **Alcsútdoboz** th.	1 06	..	4 31	..	6 56	12 26	..	..	..	|	..	18 21	..	..	21 41	..
37-9	**Alcsútdoboz** th.	1 06	..	4 32	..	6 58	12 28	..	p13 35	..	14 16	..	14 36	..	..	21 41	..
38-3	**Alcsút-Felcsút** v. á. bej. út	1 10	..	4 36	..	7 02	12 32	..	13 39	..	14 20	..	14 40	..	..	21 45	..
	Alcsút F-sítő ..... 🚌 6	..	..	✕ 4 49	..	..	..	..	..	..	..	..	*19 43*	..	..	..	..
	Székesfehérvár	..	..	✕ 5 33	..	..	..	..	..	..	..	..	*21 31*	..	..	..	..
38-0	**Alcsút-Felcsút** v. á. bej. út	1 10	..	4 37	..	7 02	12 32	..	13 39	..	14 20	..	14 40	‖18 25	..	21 45	..
39-1	Felcsút alsó	1 12	✕ 3 35	4 39	..	7 04	12 34	..	13 41	..	14 22	..	14 42	‖18 27	‖19 35	21 47	..
40-0	Felcsút iskola	1 14	3 38	4 42	..	7 07	12 37	..	13 43	..	14 25	..	14 46	‖18 29	‖19 38	21 50	..
40-5	Felcsút felső	..	3 40	4 43	..	7 09	12 39	..	13 44	..	14 27	..	14 47	‖18 30	‖19 39	21 51	..
41-2	Felcsút alsó elág.[x]	..	3 42	4 45	..	7 11	12 41	..	13 46	..	14 29	..	14 49	‖18 32	‖19 41	21 53	..
42-7	Olajrákóczi[x]	..	3 44	4 47	..	7 13	12 43	..	13 48	..	14 31	..	14 51	‖18 34	‖19 43	21 55	..
	45-4 **Bicske** v. á. ▽ 🚌 6	..	✕ 3 51	✕ 4 54	..	7 20	12 50	⟶	‖13 55	..	‖14 38	..	‖14 58	18 41	‖19 50	22 02	..
	Bicske ..... 🚌 1	..	*4 21*	*6 16*	..	*7 56*	*15 40*	..	*‖14 26*	..	*15 22*	..	*15 40*	*18 57*	*20 29*	*0 25*	..
	Tatabánya felső	..	*4 45*	*6 48*	..	*8 20*	*16 04*	..	*‖14 50*	..	*15 46*	..	*16 04*	*19 21*	*20 59*	*0 56*	..
	Bicske ..... 🚌 1	..	*4 12*	*5 19*	..	*7 31*	..	..	*‖16 00*	..	*16 10*	..	*16 10*	*20 06*	*20 06*	..	..
	Budapest	..	*5 01*	*6 27*	..	*8 58*	..	..	*‖17 10*	..	*17 10*	..	*17 18*	*21 13*	*21 13*	..	..
	B.-kelet. p. d.	..	..	✕ 4 20	✕ 5 48	*8 00*	..	..	..	..	‖*15 25*	..	‖*16 65*	‖*20 9 00*	..	..	..
	Csákvár Dózsa Gy. út 1810a	..	..	✕ 4 57	✕ 6 24	*8 40*	..	..	..	..	..	..	..	‖*20 17*	‖*21 9*	..	..
	45-4 **Bicske** v. á. ▽ 🚌 6	..	..	..	..	8 00	..	..	‖12 56	14 05	..	..	‖15 02	..	..	..	..
45-9	Bicske, felcsúti elág.[x]	..	..	..	..	8 01	..	..	12 57	14 06	..	..	15 03	..	..	..	..
46-8	**Bicske** Országerettő	..	..	..	..	8 03	..	..	‖12 59	14 08	..	..	‖15 05	..	..	..	..
	Bicske	..	..	..	..	*8 03*	..	..	*‖13 01*	*14 09*	..	..	..	..	..	..	..
	Aszmók 1810a	..	..	..	..	*8 32*	..	..	*‖13 30*	*14 30*	..	..	..	..	..	..	..
	Budapest 1230, 1231	..	..	..	..	*9 35*	..	..	*14 30*	‖*16 05*	..	..	..	..	..	..	..

1818 Bicske – Lovasberény – Székesfehérvár

Km	68 ss. AKÖV Székesfehérvár	569	569b	579	567	57	537	812	574	565h	578	214b	214	573	571	561
	Budapest 1230, 1231	..	..	..	..	..	..	..	..	..	..	d12 15	‖17 37	..	..	..
	Bicske	..	..	..	..	..	..	..	..	..	..	d13 41	‖14 01	..	..	..
	Zsámbék 1810a	..	..	..	..	..	..	..	..	..	..	d13 45	‖14 35	..	..	..
	Bicske	..	..	..	..	..	..	..	..	..	..	d13 45	‖14 01	..	..	..
0-0	**Bicske** György szertár	..	..	..	..	✕ 7 42	..	..	..	..	..	d13 42	‖14 02	..	..	..
0-8	Bicske, felcsúti elág.[x]	..	..	..	..	✕ 7 44	..	..	..	..	..	13 44	14 04	..	..	..
	1-4 **Bicske** v. á. ▽ 🚌 6	..	..	..	..	✕ 7 45	..	..	..	..	..	13 45	14 05	..	..	..
	Csákvár Dózsa Gy. út 1810a	..	..	..	..	..	✕ 6 55	..	..	..	..	*11 15*	*17 15*	‖*17 35*	..	..
	Bicske v. á.	..	..	..	..	..	✕ 7 34	..	..	..	..	*11 55*	*17 55*	‖*17 17*	..	..
	Budapest ..... 🚌 1	*22 45*	*23 00*	*1 08*	..	..	*6 45*	*7 53*	..	..	..	*10 55*	*16 35*	*16 20*	*17 45*	*19 25*
	Bicske	*0 16*	*0 24*	*2 30*	..	..	*7 52*	*9 00*	..	..	..	*12 21*	*17 21*	*17 29*	*18 54*	*20 31*
	Tatabánya felső ..... 🚌 1	*23 17*	*23 17*	..	..	..	*7 01*	*9 17*	..	..	..	*11 59*	*17 39*	*17 16*	..	*20 34*
	Bicske	*23 47*	*23 47*	..	..	..	*7 31*	*9 35*	..	..	..	*12 22*	*17 22*	*17 39*	..	*20 37*
	1-4 **Bicske** v. á. ▽ 🚌 6	0 15	g 0 28	✕ 3 55	..	..	✕ 7 55	9 40	..	p13 10	..	13 55	14 15	‖17 47	‖19 00	21 09
4-8	Olajrákóczi[x]	0 22	0 35	4 02	..	..	8 02	9 47	..	13 17	..	14 02	14 22	17 49	19 07	21 09
5-6	Felcsúti alsó elág.[x]	0 24	0 37	4 04	..	..	8 04	9 49	..	13 19	..	14 04	14 24	17 51	19 09	21 11
6-3	Felcsút felső[x]	0 28	0 39	4 06	..	..	8 06	9 51	..	13 21	..	14 06	14 26	17 53	19 11	21 13
6-8	Felcsút iskola	0 28	0 41	4 07	..	..	8 09	9 53	..	13 23	..	14 08	14 28	17 55	19 13	21 15
7-7	Felcsút alsó	0 30	0 43	4 09	..	..	8 11	9 55	..	13 25	..	14 10	14 30	17 57	‖19 15	21 17
8-8	**Alcsút-Felcsút** v. á. bej. út	0 32	0 45	4 11	..	..	8 13	9 57	..	13 27	..	14 12	14 32	17 59	..	21 19
	Székesfehérvár ..... 🚌 6	..	..	..	..	..	..	*7 20*	..	..	..	..	..	..	..	*18 45*
	Alcsút-Felcsút	..	..	..	..	..	..	*9 10*	..	..	..	..	..	..	..	*20 36*
8-8	**Alcsút-Felcsút** v. á. bej. út	0 32	0 45	4 11	..	..	8 13	9 57	..	13 27	..	14 12	14 32	17 59	..	21 19
10-9	**Alcsútdoboz** th.	0 36	0 49	4 15	..	..	8 17	10 01	..	p13 31	..	14 16	14 36	18 03	..	21 23
	0-0 **Alcsútdoboz** th.	0 37	0 50	4 15	..	..	|	10 02	..	..	..	14 18	14 38	18 04	..	21 24
	1-3 Alcsútdoboz iskola	0 40	0 53	4 18	..	..	|	10 06	..	..	..	14 22	14 42	18 08	..	21 27
	2-5 Tabajdi Kossuth u. 37 sz.[x]	0 42	0 55	4 20	..	..	|	10 08	..	..	..	14 24	14 44	18 10	..	21 29
	3-0 **Tabajdi** posta	0 43	g 0 56	✕ 4 21	..	..	|	10 09	..	..	..	d14 25	‖14 45	‖18 11	..	21 30
	Tabajdi posta 1244	..	..	..	..	..	..	*10 10*	..	..	..	d14 26	‖14 46	‖19 10	..	..
	Vál posta	..	..	..	..	..	..	*10 22*	..	..	..	d14 38	‖14 58	‖19 22	..	..
	Baracska v. mh.	..	..	..	..	..	..	*11 00*	..	..	..	d15 00	‖15 25	‖19 45	..	..
3-0	**Tabajdi** posta	..	..	..	..	..	..	|	..	..	..	..	..	..	..	..
3-0	0-0 **Alcsútdoboz** th.	..	..	..	..	..	..	|	..	..	..	..	..	..	..	..
	Tabajdi posta 1244	..	..	..	..	..	6 49	|	..	..	..	..	..	..	..	..
	Alcsútdoboz th.	..	..	..	..	..	6 56	|	..	..	..	..	..	..	..	..
10-9	**Alcsútdoboz** th.	..	..	..	..	..	8 19	|	..	..	..	..	..	..	..	..
12-3	Alcsútdoboz Kastély[x]	..	..	..	..	..	8 22	|	..	..	..	..	..	..	..	..
13-5	Alcsútdoboz Szőlők[x]	..	..	..	..	..	8 24	|	..	..	..	..	..	..	..	..
16-9	Vértessca Szőlők[x]	..	..	..	..	..	8 30	|	..	..	..	..	..	..	..	..
18-7	Vértessca Italbolt	..	..	..	..	..	8 35	|	..	..	..	..	..	..	..	..
19-5	Vértessca „Vörösoktóber" Tsz.[x]	..	..	..	..	..	8 37	|	..	..	..	..	..	..	..	..
26-4	Lovasberény Szechenyi u. 42.[x]	..	..	..	..	..	8 47	|	..	..	..	..	..	..	..	..
	27-4 **Lovasberény** Italbolt	..	..	..	..	..	8 49	|	..	..	..	..	..	..	..	..
30-8	Lujzamajor[x]	..	..	..	..	..	8 51	|	..	..	..	..	..	..	..	..
32-8	Arányhányó[x]	..	..	..	..	..	8 56	|	..	..	..	..	..	..	..	..
34-3	0-0 Pátkai elág.[x]	..	..	..	..	..	8 59	|	..	..	..	..	..	..	..	..
	1-3 Pátka v. á. bej. út 🚌 6	..	..	..	..	..	9 01	|	..	..	..	..	..	..	..	..
	2-1 Pátka Mező	..	..	..	..	..	|	|	..	..	..	..	..	..	..	..
	3-0 **Pátka** th.	..	..	..	✕ 7 17	..	|	|	..	..	..	d13 25	‖13 45	..	..	..
	2-1 Pátka Mező	..	..	..	7 19	..	|	|	..	..	..	13 27	13 47	..	..	..
	1-0 Pátka v. á. bej. út 🚌 6	..	..	..	7 21	..	|	|	..	..	..	13 29	13 49	..	..	..
34-0	0-0 Pátkai elág.[x]	..	..	..	7 22	..	9 01	|	..	..	..	13 31	13 51	..	..	..
36-4	István puszta bej. út	..	..	..	7 27	..	9 04	|	..	..	..	13 34	13 54	..	..	..
37-8	Csala puszta AGr	..	..	..	7 30	..	9 07	|	..	..	..	13 37	13 57	..	..	..
39-0	Csala puszta bej. út	..	..	..	7 32	..	9 09	|	..	..	..	13 39	13 59	..	..	..
41-4	Székesfehérvár Szerelő út	..	..	..	7 36	..	9 13	|	..	..	..	13 43	14 03	..	..	..
42-1	Székesfehérvár Vadásztölténygy.	..	..	..	7 39	..	9 16	|	..	..	..	13 46	14 06	..	..	..
43-7	Székesfehérvár Dózsa Gy. tér	..	..	..	7 45	..	9 22	|	..	..	..	13 52	14 12	..	..	..
46-8	**Székesfehérvár** Piac tér ▽	..	..	..	✕ 7 48	..	9 25	|	..	..	..	‖13 55	‖14 15	..	..	..

‖ a hét utolsó munkanapja kivételével munkanapokon — d szombaton és munkaszüneti napokon — p pénteken és szombaton (ünnepnap nem kudelkedik)
▼ munkaszüneti napokon és munkaszüneti napot követő első munkanapon nem kudelkedik — m a hét utolsó munkanapján
g munkaszüneti napokon és munkaszüneti napot követő első munkanapon

Declassified in Part - Sanitized Copy Approved for Release @ 50-Yr 2013/08/26 : CIA-RDP81-01043R002400040001-6

Declassified in Part - Sanitized Copy Approved for Release @ 50-Yr 2013/08/26 : CIA-RDP81-01043R002400040001-6

1818 Székesfehérvár – Lovasberény – Bicske

Km	68 sz. ÁKÖV Székesfehérvár	569	570b	570	562	217	617	127	625	564b	564b	564	574	576	578b	568
0·0	**Székesfehérvár** Piac tér ▽	..	..	..	..	✕ 6 45	..	..	..	..	..	‖12 50	‖13 05	↾13 10	↾13 25	..	..	..
1·1	Székesfehérvár Dózsa Gy. tér	..	..	..	..	6 48	..	..	..	..	..	12 53	13 08	13 13	13 28	..	..	..
2·7	Székesfehérvár Vadásztölténygy.	..	..	..	..	6 54	..	..	..	..	..	12 59	13 14	13 19	13 34	..	..	..
5·4	Székesfehérvár Szent-I út	..	..	..	..	6 57	..	..	..	..	..	13 02	13 17	13 22	13 37	..	..	..
7·8	Csala puszta bej. út	..	..	..	..	7 01	..	..	..	..	..	13 06	13 21	13 26	13 41	..	..	..
9·0	Csala puszta ÁG	..	..	..	..	7 03	..	..	..	..	..	13 08	13 26	13 28	13 44	..	..	..
10·4	Istvánpuszta bej. út	..	..	..	..	7 06	..	..	..	..	..	13 12	13 28	13 32	13 45	..	..	..
12·6	0·0 Pátkai elág.	..	..	..	..	7 09	..	..	..	..	..	13 15	13 32	13 35	13 52	..	..	..
	1·3 Pátka v. á. bej. út 6	..	..	..	..	7 11	..	..	..	..	..	13 17	|	13 37	|	..	..	..
	2·1 Pátka Mező	..	..	..	..	7 12	..	..	..	..	..	13 19	|	13 39	|	..	..	..
	3·0 **Pátka** th.	..	..	..	..	✕ 7 15	..	..	..	..	..	‖13 21	|	↾13 41	|	..	..	..
	2·1 Pátka Mező	..	..	..	..	..	..	..	..	..	..	..	..	..	..	..	..	..
	1·3 Pátka v. á. bej. út 6	..	..	..	..	..	..	..	..	..	..	..	..	..	..	..	..	..
12·5	0·0 Pátkai elág.	..	..	..	..	..	..	..	..	..	..	13 32	..	..	13 52	..	..	..
14·0	Aranyhárs	..	..	..	..	..	..	..	..	..	..	13 34	..	..	13 54	..	..	..
16·0	Lajosmajor	..	..	..	..	..	..	..	..	..	..	13 37	..	..	13 57	..	..	..
19·4	**Lovasherény** Italbolt	..	..	..	..	..	..	..	..	..	..	13 42	..	..	14 02	..	..	..
20·4	Lovasherény Széchenyi u. 42	..	..	..	..	..	..	..	..	..	..	13 44	..	..	14 04	..	..	..
27·3	Vértesacsa „Vörhenyóbor" Tsz.	..	..	..	..	..	..	..	..	..	..	13 56	..	..	14 16	..	..	..
28·1	Vértesacsa Italbolt	..	..	..	..	..	..	..	..	..	..	14 00	..	..	14 20	..	..	..
29·9	Vértesacsa Szőlők	..	..	..	..	..	..	..	..	..	..	14 03	..	..	14 23	..	..	..
33·3	Alcsútdoboz Szőlők	..	..	..	..	..	..	..	..	..	..	14 09	..	..	14 29	..	..	..
34·5	Alcsútdoboz Kastély	..	..	..	..	..	..	..	..	..	..	14 11	..	..	14 31	..	..	..
35·9	**Alcsútdoboz** th.	..	..	..	..	..	..	..	..	..	..	14 14	..	..	14 34	..	..	..
	Alcsútdoboz th.	..	..	..	..	..	..	..	..	..	..	*14 18*	..	..	↾*14 38*	..	..	..
	Tabajd posta 1244	..	..	..	..	..	..	..	..	..	..	*14 25*	..	..	↾*14 45*	..	..	..
35·9	0·0 **Alcsútdoboz** th.	..	..	..	..	..	..	..	..	..	..	..	..	..	..	..	..	..
	1·0 Alcsútdobozi Iskola	..	..	..	..	..	..	..	..	..	..	..	..	..	..	..	..	..
	2·0 Tabajdi Kossuth u. 37 sz.	..	..	..	..	..	..	..	..	..	..	14 00	..	..	14 20	..	..	..
	3·0 **Tabajd** posta	..	..	..	..	..	..	..	..	..	..	14 03	..	..	14 23	..	..	..
	Banaesa v. mh.	..	..	..	..	*6 12*	..	*11 42*	..	..	..	..	..	..	..	..	..	..
	Vál posta 1244	..	..	..	..	*6 35*	..	*12 05*	..	..	..	..	..	..	..	..	..	..
	Tabajd p. sta	..	..	..	..	*6 48*	..	*12 18*	..	..	..	..	..	..	..	..	..	..
	3·5 **Tabajd** posta	1 00	..	✕ 4 25	..	6 49	..	12 19	..	..	..	..	..	‖18 15	..	21 35	..	..
	2·5 Tabajdi Kossuth u. 37	1 01	..	4 26	..	6 51	..	12 21	..	..	..	..	..	18 16	..	21 36	..	..
	1·5 Alcsútdoboz iskola	1 03	..	4 28	..	6 53	..	12 23	..	..	..	..	..	18 18	..	21 38	..	..
35·9	0·0 **Alcsútdoboz** th.	1 06	..	4 31	..	6 56	..	12 26	..	..	..	..	..	18 21	..	21 41	..	..
35·9	0·0 **Alcsútdoboz** th.	1 06	..	4 32	..	6 58	..	12 28	..	‖13 35	..	14 16	..	14 36	18 21	..	21 41	..
38·0	**Alcsút-Felcsút** v. á. bej. út	1 10	..	4 36	..	7 02	..	12 32	..	13 39	..	14 20	..	14 40	18 25	..	21 45	..
	Alcsút-Felcsút	..	..	✕ *4 49*	..	..	..	..	..	..	..	..	..	..	*19 45*	..	..	..
	Székesfehérvár 6	..	..	✕ *5 33*	..	..	..	..	..	..	..	..	..	..	*21 31*	..	..	..
39·0	**Alcsút-Felcsút** v. á. bej. út	1 10	..	4 37	..	7 02	..	12 32	..	13 39	..	14 20	..	14 40	18 25	..	21 45	..
39·1	Felcsút alsó	1 12	✕ 3 35	4 39	..	7 04	..	12 34	..	13 41	..	14 22	..	14 42	18 27	‖19 35	21 47	..
40·0	Felcsút iskola	1 14	3 38	4 42	..	7 07	..	12 37	..	13 43	..	14 25	..	14 45	18 29	19 38	21 50	..
40·5	Felcsút felső	*6.*	3 40	4 43	..	7 09	..	12 39	..	13 44	..	14 27	..	14 47	18 30	19 39	21 51	..
41·2	Felcsút alsó elág.	..	3 42	4 45	..	7 11	..	12 41	..	13 46	..	14 29	..	14 49	18 32	19 41	21 53	..
42·7	Olajrakodó	..	3 44	4 47	..	7 13	..	12 43	..	13 48	..	14 31	..	14 51	18 34	19 43	21 55	..
45·4	**Bicske** v. á. ▽ 6	..	✕ 3 51	✕ 4 54	..	7 20	..	12 50	⟶	‖13 55	..	↾14 38	..	↾14 58	18 41	‖19 50	22 02	..
	Bicske 1	..	*4 21*	*5 16*	..	*7 56*	..	*15 40*	..	*‖14 26*	..	*15 22*	..	*15 40*	*18 57*	*20 29*	*0 25*	..
	Tatabánya felső 1	..	*4 45*	*5 48*	..	*8 20*	..	*16 04*	..	*‖14 50*	..	*15 46*	..	*16 04*	*19 21*	*20 55*	*0 56*	..
	Bicske 1	..	*4 12*	*5 10*	..	*7 31*	..	..	..	*‖16 00*	..	*15 00*	..	*16 10*	*20 06*	*20 06*	..	..
	Budapest 1	..	*5 03*	*6 27*	..	*8 58*	..	..	..	*‖17 10*	..	*17 10*	..	*17 18*	*21 13*	*21 13*	..	..
	Budapest 1810a	..	✕ *4 39*	✕ *5 48*	..	*8 00*	..	..	..	..	..	*‖15 25*	..	*15 40*	*19 00*	..	..	..
	Csákvár Dózsa Gy. út	..	✕ *4 57*	✕ *6 24*	..	*8 40*	..	..	..	..	..	*‖16 05*	..	*16 17*	*19 39*	..	..	..
45·4	**Bicske** v. á. ▽ 6	..	..	..	..	8 00	..	..	..	‖12 56	14 05	..	⟶	15 02	..	..	..	..
45·9	Bicske, felcsúti elág.	..	..	..	..	8 01	..	..	..	12 57	14 06	..	..	15 03	..	..	..	..
46·8	**Bicske** Gyógyszertár	..	..	..	..	8 03	..	..	..	‖12 59	14 08	..	..	15 05	..	..	..	..
	Bicske 1810a	..	..	..	..	*8 03*	..	..	..	*‖13 01*	*14 09*	..	..	..	..	..	..	..
	Budapest 1230, 1231	..	..	..	..	*8 32*	..	..	..	*‖13 30*	*14 30*	..	..	..	..	..	..	..
		..	..	..	..	*8 03*	..	..	..	*‖13 01*	*14 09*	..	..	..	..	..	..	..
		..	..	..	..	*9 35*	..	..	..	*14 30*	*‖16 05*	..	..	..	..	..	..	..

↾ a hét utolsó munkanapja kivételével munkanapokon *p* péntéken és szombaton (ünnepnap nem közlekedik) **m** a hét utolsó munkanapján + munkaszüneti napokon

1818 Bicske – Lovasberény – Székesfehérvár

Km	68 sz. ÁKÖV Székesfehérvár	569	569b	579	567	57	537	812	574	565b	565	214b	214	573	571	561
	Budapest 1230, 1231	..	..	..	..	..	..	..	..	..	..	*d‖13 15*	↾*17 10*	..	..	..
	Bicske 1810a	..	..	..	..	..	..	..	..	..	..	*d‖13 41*	↾*14 01*	..	..	..
	Zsámbék	..	..	..	..	..	..	..	..	..	..	*d‖13 15*	↾*13 35*	..	..	..
	Bicske	..	..	..	..	..	..	..	..	..	..	*d‖13 41*	↾*14 01*	..	..	..
0·0	**Bicske** Gyógyszertár	..	..	..	..	✕ 7 42	..	..	..	..	..	d‖13 42	↾14 02	..	..	..
0·9	Bicske, felcsúti elág.	..	..	..	..	✕ 7 44	..	..	..	..	..	13 44	14 04	..	..	..
	1·4 **Bicske** v. á. ▽ 6	..	..	..	..	✕ 7 45	..	..	..	..	..	13 45	14 05	..	..	..
	Csákvár Dózsa Gy. út	..	..	..	..	..	✕ 6 55	..	..	..	*11 15*	..	..	*17 15*	‖16 25	..
	Bicske v. á. 1810a	..	..	..	..	..	✕ *7 34*	..	..	..	*11 55*	..	..	*11 55*	‖*17 17*	..
	Budapest 1	*22 45*	*23 00*	*1 08*	..	..	*6 45*	*7 53*	..	..	*10 55*	..	..	*10 55*	*16 20*	*17 45*	*19 25*	..
	Bicske 1	*0 16*	*0 24*	*2 30*	..	..	*7 52*	*9 00*	..	..	*12 21*	..	..	*12 21*	*17 29*	*18 54*	*20 39*	..
	Tatabánya felső 1	*23 17*	*23 17*	..	..	..	*7 01*	*9 17*	..	..	*11 59*	..	..	*11 59*	*17 16*	..	*20 34*	..
	Bicske 1	*23 47*	*23 47*	..	..	..	*7 31*	*9 35*	..	..	*12 22*	..	..	*12 22*	*17 39*	..	*20 57*	..
	1·4 **Bicske** v. á. ▽ 6	0 15	0 28	✕ 3 55	..	..	✕ 7 55	9 40	..	p‖13 10	..	..	‖13 55	‖14 15	‖17 42	‖19 00	21 02	..
4·6	Olajrakodó	0 22	0 35	4 02	..	..	8 02	9 47	..	13 17	..	..	14 02	14 22	17 49	19 07	21 09	..
5·6	Felcsúti alsó elág.	0 24	0 37	4 04	..	..	8 04	9 49	..	13 19	..	..	14 04	14 24	17 51	19 09	21 11	..
6·3	Felcsút felső	0 25	0 39	4 06	..	..	8 06	9 51	..	13 21	..	..	14 06	14 26	17 53	19 11	21 13	..
6·8	Felcsút iskola	0 28	0 41	4 07	..	..	8 09	9 53	..	13 23	..	..	14 08	14 28	17 55	19 13	21 15	..
7·7	Felcsút alsó	0 30	0 43	4 09	..	..	8 11	9 55	..	13 26	..	..	14 10	14 30	17 57	‖19 15	21 17	..
9·8	**Alcsút-Felcsút** v. á. bej. út	0 32	0 45	4 11	..	..	8 13	9 57	..	13 27	..	..	14 12	14 32	17 59	..	21 19	..
	Székesfehérvár 6	..	..	..	..	..	*7 20*	..	..	..	..	..	..	..	..	..	*18 45*	..
	Alcsút-Felcsút 6	..	..	..	..	..	*9 10*	..	..	..	..	..	..	..	..	..	*20 36*	..
9·8	**Alcsút-Felcsút** v. á. bej. út	0 32	0 45	4 11	..	..	8 13	9 57	..	13 27	..	..	14 12	14 32	17 09	..	21 19	..
10·9	**Alcsútdoboz** th.	0 36	0 49	4 15	..	..	8 17	10 01	..	p‖13 31	..	..	14 16	14 36	18 03	..	21 23	..
0·0	**Alcsútdoboz** th.	0 37	0 50	4 15	..	..	..	10 02	..	..	..	..	‖14 18	14 38	18 04	..	21 24	..
1·5	Alcsútdoboz iskola	0 40	0 53	4 18	..	..	..	10 06	..	..	..	..	14 22	14 42	18 08	..	21 27	..
2·5	Tabajdi Kossuth u. 37 sz.	0 42	0 55	4 20	..	..	..	10 08	..	..	..	..	14 24	14 44	18 10	..	21 29	..
3·0	**Tabajd** posta	0 43	0 56	✕ 4 21	..	..	..	10 09	..	..	..	..	‖14 25	↾14 45	‖18 11	..	21 30	..
	Tabajd posta 1244	..	..	..	..	..	..	*10 10*	..	..	..	..	*‖14 46*	*↾19 10*				
	Vál posta	..	..	..	..	..	..	*10 22*	..	..	..	..	*‖14 58*	*↾19 22*				
	Baracska v. mh.	..	..	..	..	..	..	*11 00*	..	..	..	..	*‖15 00*	*↾15 25*	*↾19 45*			
	3·0 **Tabajd** posta	..	..	..	..	..	..	..	..	..	..	..	..	..	..	..	..	..
	2·5 Tabajdi Kossuth u. 37 sz.	..	..	..	..	..	..	..	..	..	..	..	..	..	..	..	..	..
	1·5 Alcsútdoboz iskola	..	..	..	..	..	..	..	..	..	..	..	..	..	..	..	..	..
	0·0 **Alcsútdoboz** th.	..	..	..	..	..	..	..	..	..	..	..	..	..	..	..	..	..
	Tabajd posta 1244	..	..	..	..	..	*6 49*	..	..	..	..	..	..	..	..	..	..	..
	Alcsútdoboz th.	..	..	..	..	..	*6 56*	..	..	..	..	..	..	..	..	..	..	..
10·9	**Alcsútdoboz** th.	..	..	..	..	..	8 19	..	..	..	..	..	..	..	..	..	..	..
12·3	Alcsútdoboz Kastély	..	..	..	..	..	8 22	..	..	..	..	..	..	..	..	..	..	..
13·9	Alcsútdoboz Szőlők	..	..	..	..	..	8 24	..	..	..	..	..	..	..	..	..	..	..
16·9	Vértesacsa Szőlők	..	..	..	..	..	8 30	..	..	..	..	..	..	..	..	..	..	..
18·7	Vértesacsa Italbolt	..	..	..	..	..	8 35	..	..	..	..	..	..	..	..	..	..	..
19·5	Vértesacsa „Vörhenyóbor" Tsz.	..	..	..	..	..	8 37	..	..	..	..	..	..	..	..	..	..	..
20·4	Lovasherény Széchenyi u. 42	..	..	..	..	..	8 47	..	..	..	..	..	..	..	..	..	..	..
27·4	**Lovasherény** Italbolt	..	..	..	..	..	8 49	..	..	..	..	..	..	..	..	..	..	..
30·8	Lajosmajor	..	..	..	..	..	8 55	..	..	..	..	..	..	..	..	..	..	..
32·8	Aranyhárs	..	..	..	..	..	8 56	..	..	..	..	..	..	..	..	..	..	..
34·9	0·0 Pátkai elág.	..	..	..	..	..	8 59	..	..	..	..	..	..	..	..	..	..	..
	1·3 Pátka v. á. bej. út 6	..	..	..	..	..	9 01	..	..	..	..	..	..	..	..	..	..	..
	2·1 Pátka Mező	..	..	..	..	..	..	..	..	..	..	..	..	..	..	..	..	..
	3·0 **Pátka** th.	..	..	..	✕ 7 17	..	..	..	..	..	..	m‖13 25	↾13 45	..	..	..	..	..
	2·1 Pátka Mező	..	..	..	7 19	..	..	..	..	..	..	13 27	13 47	..	..	..	..	..
	1·3 Pátka v. á. bej. út 6	..	..	..	7 21	..	..	..	..	..	..	13 29	13 49	..	..	..	..	..
34·3	0·0 Pátkai elág.	..	..	..	7 23	..	9 01	..	..	..	..	13 31	13 51	..	..	..	..	..
36·4	Istvánpuszta bej. út	..	..	..	7 27	..	9 04	..	..	..	..	13 34	13 54	..	..	..	..	..
37·8	Csala puszta ÁG	..	..	..	7 30	..	9 07	..	..	..	..	13 37	13 57	..	..	..	..	..
39·0	Csala puszta bej. út	..	..	..	7 32	..	9 09	..	..	..	..	13 39	13 59	..	..	..	..	..
41·4	Székesfehérvár Szent-I út	..	..	..	7 36	..	9 13	..	..	..	..	13 43	14 03	..	..	..	..	..
43·1	Székesfehérvár Vadásztölténygy.	..	..	..	7 39	..	9 16	..	..	..	..	13 46	14 06	..	..	..	..	..
45·7	Székesfehérvár Dózsa Gy. tér	✕	..	..	7 45	..	9 22	..	..	..	..	13 52	14 12	..	..	..	..	..
46·8	**Székesfehérvár** Piac tér ▽	..	..	..	✕ 7 48	..	✕ 9 25	..	..	..	..	m‖13 55	↾14 15	..	..	..	..	..

↾ a hét utolsó munkanapja kivételével munkanapokon *d* szombaton és munkaszüneti napokon *p* péntéken és szombaton (ünnepnap nem közlekedik)
✕ munkaszüneti napokon és munkaszüneti napot követő első munkanapon nem közlekedik **m** a hét utolsó munkanapján
y munkaszüneti napokon és munkaszüneti napot követő első munkanapon

Declassified in Part - Sanitized Copy Approved for Release @ 50-Yr 2013/08/26 : CIA-RDP81-01043R002400040001-6

Declassified in Part - Sanitized Copy Approved for Release @ 50-Yr 2013/08/26 : CIA-RDP81-01043R002400040001-6

1828 Székesfehérvár–Kápolnásnyék v. á.—Vereb

Km	Km	68 sz. ÁKÖV Székesfehérvár	660	670	652	642	662	672	654	644	676	656	656	678	658s	678a	668	668a
0-0	0-0	**Székesfehérvár** Piac tér ▽	..	✕ 5 10	6 35	✕ 7 00	▪ 7 05	▪11 30	12 25	✕14 15	..	✕16 25	✕16 45	..	+ 18 20	..	✕ 20 00	+ 21 35
1·4		Székesfehérvár Sztálin út	..	5 13	6 38	7 03	7 08	11 33	12 28	14 18	..		16 48	..	18 23	..	20 03	21 38
2·4		Székesfehérvár Elmunkás út	..	5 15	6 40	7 05	7 10	11 35	12 30	14 20	..		16 50	..	18 25	..	20 05	21 35
	1-6	Szfehérvár Május 1 tér	..								..	16 29		..		..		
	3-7	**Székesfehérvár** Vadásztölténygyár	..								..	16 35		..		..		
3·7	5-6	Szfehérvár Fiskális út	..	5 18	6 43	7 08	7 13	11 38	12 33	14 23	..	16 37		..	18 28	..	20 02	21 38
4·5	6-4	Székesfehérvár Zomboti u.	..	5 20	6 45	7 10	7 15	11 40	12 35	14 25	..	16 44	16 55	..	18 30	..	20 10	21 40
6·4	8-3	Aszványbánya bej. út	..	5 23	6 48	7 13	7 18	11 43	12 38	14 28	..	16 47	16 58	..	18 33	..	20 13	21 43
7·5	9-7	Kistalpdpuszta	..	5 26	6 51	7 16	7 21	11 46	12 41	14 31	..	16 50	17 01	..	18 36	..	20 16	21 46
11·0	12-9	Pákozd orvosi rendelő	..	5 31	6 56	7 21	7 26	11 51	12 46	14 36	..	16 55	17 06	..	18 41	..	20 21	21 51
11-6	13-5	**Pákozd** Szöv. vend.	..	✕ 5 32	6 57	7 22	▪ 7 27	▪11 52	12 47	14 37	..	16 56	17 07	..	18 42	..	✕ 20 22	+ 21 52
12·7	14-6	Pákozd Újfalu	▽ ✕ 4 30	..	6 58	7 24	..	..	12 48	14 38	..	16 57	17 10	..	18 43	..	..	..
16·5	18-4	Sukoró Szöv. vend.	4 32	..	7 00	7 26	..	..	12 50	14 40	..	16 59	17 12	..	18 45	..	..	..
			4 40	..	7 08	7 34	..	..	12 58	14 49	..	17 07	17 20	..	18 53	..	..	..
17·3	19-2	Sukoró Újfalu	4 41	..	+ 7 10	7 35	..	..	13 00	14 49	..	17 08	17 21	..	18 54	..	..	..
19·8	21-7	Velence Szőlőhegy	4 43	..	7 12	7 39	..	..	13 02	14 51	..	17 10	17 25	..	18 56	..	..	..
20·1	22-0	0-0 Velence, nadapi elág.	4 48	..	7 17	7 44	..	..	13 07	14 56	..	17 15	17 30	..	19 01	..	..	..
	2-3	**Nadap** alsó	4 55	..	7 24		..	..	13 14	15 03	..	✕17 21	17 32	..	19 08	..	..	..
20·1	22-0	0-0 Velence, nadapi elág.	▽ 4 57	..	7 27		..	..	..	15 06	..	..		..	19 10	..	..	..
20·4	22-3	Velence F. Szöv. raktár	5 04	..	7 34	7 45	..	..	..	15 12	..	..	17 32	..	19 17	..	..	..
21·1	23-0	Velence Gépállomás	5 05	..	7 35	7 46	..	..	..	15 13	..	..	17 33	..	19 18	..	..	..
22·9	24-8	**Kápolnásnyék** posta	5 09	..	7 40	7 51	..	..	..	15 18	..	..	17 38	..	19 23	..	..	..
	0-0	**Kápolnásnyék** posta	5 09	..	7 41	7 52	..	..	..	15 19	..	..	17 39	..	19 24	..	..	..
	1-9	**Kápolnásnyék** v. á.	✕ 5 13	..	+ 7 45	✕ 7 56	..	..	..	✕15 23	..	..	✕17 43	→	+ 19 28	→	..	..
		Kápolnásnyék 30a	✕ 5 27	..	*9 01*	*9 01*	..	..	..	*▪15 30*	*▪16 09*	..	*18 10*	..	*19 39*	..	..	..
		Székesfehérvár	✕ 6 04	..	*9 43*	*9 43*	..	..	..	*▪16 12*	*▪16 50*	..	*18 51*	..	*20 20*	..	..	..
		Kápolnásnyék 30a	✕ 5 54	..	*8 19*	*8 19*	..	..	..	*15 42*	..	..	*20 06*	..	*20 06*	..	..	..
		Budapest	✕ 7 26	..	*9 49*	*9 49*	..	..	..	*17 20*	..	..	*21 43*	..	*21 43*	..	..	..
		Budapest 30a	..	..	..	*7 34*	..	..	..	*▪14 02*	*▪14 34*	..	*16 38*	..	*18 12*	..	..	..
		Kápolnásnyék	..	..	..	*9 00*	..	..	..	*▪15 29*	*▪16 08*	..	*18 09*	..	*19 38*	..	..	..
		Székesfehérvár	..	..	..	*7 35*	..	..	..	*14 58*	*14 58*	..	*▪17 10*	..	*19 22*	..	..	..
		Kápolnásnyék 30a	..	..	..	*8 18*	..	..	..	*15 41*	*15 41*	..	*▪17 54*	..	*20 05*	..	..	..
	1-9	**Kápolnásnyék** v. á.	..	..	..	9 08	..	..	..	▪15 45	▪16 10	..	✕18 12	..	+ 20 10	..	..	..
	0-0	**Kápolnásnyék** posta	..	..	..	9 09	..	..	..	15 49	16 14	..	18 16	..	20 14	..	..	..
22·9	24-8	**Kápolnásnyék** posta	..	..	..	9 10	..	..	..	15 50	16 15	..	18 17	..	20 15	..	..	..
24·5	26-4	Kápolnásnyék Csekés	..	..	..	9 14	..	..	..	15 54	16 19	..	18 21	..	20 19	..	..	..
25·4	27-3	Bágyrompuszta bej. út	..	..	..	9 16	..	..	..	15 56	16 21	..	18 23	..	20 21	..	..	..
26·0	28-4	Pázmánd Szőlőhegy	..	..	..	9 18	..	..	..	15 58	16 23	..	18 25	..	20 23	..	..	..
27·9	29-8	Pázmánd Újfalu	..	..	..	9 21	..	..	..	16 01	16 26	..	18 28	..	20 26	..	..	..
29·2	31-1	**Pázmánd** posta	..	..	..	9 24	..	..	..	16 04	16 29	..	18 31	..	20 29	..	..	..
32·6	34-5	Vereb malom	..	..	..	9 32	..	..	..	16 05	16 30	..	18 32	..	20 30	..	..	..
33·1	35-0	Vereb th.	..	..	..	9 34	..	..	..	16 12	16 37	..	18 39	..	20 37	..	..	..
33·4	35-3	**Vereb** Szöv. bolt	..	..	..	9 35	..	..	..	16 14	16 39	..	18 41	..	20 39	..	..	..
										▪16 15	▪16 40	..	18 42	..	+ 20 40	..	..

▪ szombaton és munkaszüneti napokon nem közl. S szerdai és szombati munkanapokon ✕ szombaton + munkaszüneti napokon

1828 Vereb–Kápolnásnyék v. á.–Székesfehérvár

Km	Km	68 sz. ÁKÖV Székesfehérvár	679	669	649	667	677a	677h	647	677	655		663	671	651	671a	651a	
	0-0	**Vereb** Szöv. bolt	..	..	✕ 5 00	..	+ 7 30	..	✕ 9 45	..	..	..	..	✕17 06	..	+ 19 05	..	..
0·3	0·3	Vereb th.	..	..	5 02	..	7 32	..	9 47	..	..	..	..	17 02	..	19 02	..	..
0·3	0·8	Vereb malom	..	..	5 03	..	7 33	..	9 48	..	..	..	..	17 03	..	19 03	..	..
	4·2	**Pázmánd** posta	..	..	5 10	..	7 40	..	9 55	..	..	..	..	17 10	..	19 10	..	..
4·2			..	..	5 13	..	7 41	..	9 56	..	..	..	..	17 11	..	19 11	..	..
5·5	5·5	Pázmánd Újfalu	..	..	5 16	..	7 44	..	9 59	..	..	..	..	17 14	..	19 14	..	..
6·9	6·9	Pázmánd Szőlőhegy	..	..	5 19	..	7 47	..	10 02	..	..	..	..	17 17	..	19 17	..	..
8·0	8·0	Bágyrompuszta bej. út	..	..	5 21	..	7 49	..	10 04	..	..	..	..	17 19	..	19 19	..	..
8·9	8·9	Kápolnásnyék Csekés	..	..	5 23	..	7 51	..	10 06	..	..	..	..	17 21	..	19 21	..	..
10·5	10·5	**Kápolnásnyék** posta	..	..	5 27	..	7 55	..	10 10	..	..	..	..	17 25	..	19 25	..	..
	0-0	**Kápolnásnyék** posta	..	..	5 28	..	7 56	..	10 10	..	..	..	..	17 26	..	19 26	..	..
	1-9	**Kápolnásnyék** v. á.	..	..	5 32	..	+ 8 00	..	✕10 14	..	..	..	..	✕17 30	..	19 30	..	..
		Kápolnásnyék 30a	..	..	*6 16*	..	*9 01*	..	..	..	..	..	..	*18 10*	..	*19 39*	..	..
		Székesfehérvár	..	..	*6 58*	..	*9 43*	..	..	..	..	..	..	*18 51*	..	*20 20*	..	..
		Kápolnásnyék 30a	..	..	*8 19*	..	*11 24*	..	..	..	..	..	..	..	..	*20 06*	..	..
		Budapest	..	..	✕ 7 26	..	*9 49*	..	..	..	..	..	..	..	..	*21 43*	..	..
		Budapest	..	..	..	..	..	..	*8 40*	..	..	..	..	*16 38*	..	*18 12*	..	..
		Kápolnásnyék 30a	..	..	..	..	..	..	*10 08*	..	..	..	..	*18 09*	..	*19 38*	..	..
		Székesfehérvár	..	✕ 3 45	..	..	..	..	..	..	..	..	..	✕ *17 10*	..	..	..	..
		Kápolnásnyék	..	✕ 4 28	..	..	..	..	..	..	..	..	..	*17 54*	..	..	..	..
	0-0	**Kápolnásnyék** v. á.	..	✕ 5 15	5 35	..	..	..	10 16	..	..	..	..	✕ 18 12	..	19 40	..	..
	1-9	**Kápolnásnyék** posta	..	5 19	5 39	..	..	..	10 20	..	..	..	..	18 16	..	19 44	..	..
10·5	10·5	**Kápolnásnyék** posta	..	5 19	5 39	..	..	..	10 21	..	..	..	..	18 17	..	19 45	..	..
12·3	12·3	Velence Gépállomás	..	5 23	5 43	..	..	..	10 25	..	..	..	..	18 21	..	19 49	..	..
13·0	13·0	Velence F. Szöv. raktár	..	5 24	5 44	..	..	..	10 26	..	..	..	..	18 22	..	19 50	..	..
13·3	13·3	0-0 Velence, nadapi elág.	..	5 25	5 45	..	..	..	10 27	..	..	..	..	18 23	..	19 51	..	..
	2-3	**Nadap** alsó	..	5 30		..	..	..	10 34	..	..	..	..	18 30	..	19 58	..	..
13·3	13·3	0-0 Velence, nadapi elág.	..	5 32		..	..	..	10 36	..	13 17	..	✕17 24	18 32	..	20 00	..	..
13·6	13·6	Velence Szőlőhegy	..	..	5 38	5 46	..	..	10 42	..	13 23	..	17 32	..	..	..	..	..
16·1	16·1	Sukoró Újfalu	..	..	5 43	5 51	..	..	10 47	..	13 28	..	17 38	18 39	..	20 07	..	..
			..	..	5 45	5 53	..	..	10 49	..	13 30	..	17 40	18 44	..	20 12	..	..
16·9	16·9	Sukoró Szöv. vend.	..	..	5 47	5 56	✕ 7 10	..	10 50	..	13 31	..	17 40	18 47	..	20 14	..	..
20·7	20·7	Pákozd Újfalu	..	..	5 55	6 04	7 18	..	10 58	..	13 39	..	17 48	18 55	..	20 23	..	..
21·8	21·8	**Pákozd** Szöv. vend.	✕ 5 35	..	5 57	✕ 6 06	7 20	..	11 00	..	13 41	..	17 50	18 57	..	20 25	..	..
22·4	22·4	Pákozd orvosi rendelő	5 36	..	6 00	6 09	7 23	..	✕ 7 33	11 01	✕11 54	13 42	..	17 51	..	20 26	..	..
25·6	25·6	Kistalpdpuszta	5 41	..	6 05	6 14	7 28	..	7 38	11 06	11 59	13 47	..	17 56	..	20 31	..	..
27·0	27·0	Aszványbánya bej. út	5 44	..	6 09	6 17	7 32	..	7 42	11 10	12 03	13 51	..	17 57	..	20 32	..	..
28·9	28·9	Székesfehérvár Zomboti u.	5 47	..	6 12	6 20	7 35	..	7 45	11 13	12 06	13 54	..	18 00	..	20 35	..	..
29·7	29·7	Szfehérvár Fiskális út	5 49	..	6 14	6 22	7 37	..	7 47	11 15	12 08	13 56	..	18 03	..	20 38	..	..
	31·6	**Székesfehérvár** Vadásztölténygyár	5 54	..				..					..	18 05	..	20 40	..	..
	33·7	Szfehérvár Május 1 tér	5 55	..				..					..		..		..	..
31·0		Székesfehérvár Elmunkás út	6 01	..	6 17	6 25	7 40	..	7 50	11 18	12 11	13 59	..	18 08	..	19 15	..	20 43
32·0		Székesfehérvár Sztálin út	..	..	6 19	6 27	7 42	..	7 52	11 20	12 13	14 01	..	18 10	..	19 17	..	20 45
33·4	35·3	**Székesfehérvár** Piac tér ▽	✕ 6 05	✕ 6 22	6 30	✕ 7 45	..	..	✕ 7 55	11 23	✕12 16	14 04	..	✕18 13	..	✕ 19 20	..	20 48

S szerdai és szombati munkanapokon + munkaszüneti napokon

HÁLÓKOCSI UTASELLÁTÓ

Declassified in Part - Sanitized Copy Approved for Release @ 50-Yr 2013/08/26 : CIA-RDP81-01043R002400040001-6

Declassified in Part - Sanitized Copy Approved for Release @ 50-Yr 2013/08/26 : CIA-RDP81-01043R002400040001-6

1830a Székesfehérvár—Perkáta

Km	Km	68 sz. ÁKOV Székesfehérvár			750	722	262			214		834		766	726	768	778
0·0		**Székesfehérvár** Plac tér Y				e 6 50	X 7 10			X13 50		14 38		X16 00	16 50		
1·4	0·0	Székesfehérvár Sztálin út				6 53	7 13			13 53		14 38		16 03	16 53		
	0·0	Székesfehérvár Árpád u.[2]				6 54	7 14										
	1·0	**Székesfehérvár** pu. X				6 55	7 15										
		Ponyvád	🚌30			3 00											
		Székesfehérvár				6 12											
		Balatonfüred	🚌31			4 14											
		Székesfehérvár				6 40											
	1·0	**Székesfehérvár** pu. X				7 00	7 20										
	0·5	Székesfehérvár Árpád u.[2]				7 01	7 21										
1·4	0·0	Székesfehérvár Sztálin út				7 02	7 22			13 53		14 38		16 03	16 53		
	0·0	**Székesfehérvár** Vadásztöltény.															
	0·5	Székesfehérvár Borjúkúti út[4]															
	1·1	Székesfehérvár Állomásvezér u.[2]															
	2·0	Székesfehérvár Zrínyi u.[2]															
2·4	2·6	Székesfehérvár Elmunkás út[4]				7 04	7 24			13 55		14 40		16 05	16 55		
2·8	3·0	Székesfehérvár Megyei kórház[2]				7 05	7 25			13 56		14 41		16 06	16 56		
9·6	9·8	Börgöndpuszta bej. út[4]				7 14	7 34			14 05		14 50		16 15	17 05		
12·4	12·6	Jánosmajori Á. G. bej. út[4]				7 18	7 38			14 09		14 54		16 19	17 09		
16·3	16·5	Seregélyes Szöv. Általolt	Y			7 24	7 44			14 16		15 00		16 25	17 15		
17·5	17·7	**Seregélyes** posta				7 27	7 47			14 18		15 03		16 28	17 16		
	1·1	Seregélyes MTH Intézet					X 7 49							X16 30			
		Mezőfalva th. 1832										15 56					
17·5	17·7	**Seregélyes** posta				7 28				14 20					17 20		
20·3	20·5	Seregélyes szőlőhegyi iskola[2]				7 32				14 24					17 24		
21·4	21·6	Seregélyes szőlőhegy felső[2]				7 34				14 26					17 26		
25·2	25·4	Felsőszabadegyházi[2]				7 35				14 31					17 31		
26·8	27·0	Szabadegyháza középpuszta[2]				7 42				14 34					17 34		
27·5	28·0	Szabadegyháza iskola[2]	Y			7 44				14 36					17 36		
28·5	28·7	**Szabadegyháza** posta				7 46				14 38					17 38		
29·9	30·1	**Szabadegyháza** v. á.			X 5 26	7 47				14 40					17 40		
					5 30	7 50				14 43					17 43		
		Szabadegyháza	🚌40			8 25									17 50		
		Budapest				10 20									20 34		
		Szabadegyháza	🚌40			8 02				14 50					18 30		
		Pécs (●*Sörbogárd*)				13 45				20 08					●19 18		
		Pécs (●*Sörbogárd*)	🚌40		21 42										●17 16		13 50
		Szabadegyháza			5 35										17 49		19 23
		Budapest	🚌40			6 30				13 16						16 24	
		Szabadegyháza				8 01				14 49						18 29	
29·9	30·1	**Szabadegyháza** v. á.			5 31	6 03				14 51					17 51	18 32	19 25
31·4	31·6	Szabadegyháza Szeszgyár			5 34	8 06				14 54					17 54	18 35	19 28
33·9	34·1	Tanya csoport[2]			5 39	8 10				14 58					17 58	18 39	19 32
36·5	36·7	Perkáta Szöv. bolt[2]			5 44	8 14				15 02					18 02	18 43	19 36
37·5	37·7	Perkáta Malom[2]	Y		5 46	8 16				15 04					18 04	18 45	19 38
38·4	38·6	**Perkáta** Th.			X 5 48	e 8 18				X15 06					18 06	18 47	19 40
		Perkáta th.	1830		X 5 50	e 8 20				X15 40					18 10		20 40
		Szalinváros Béke tér	3015		X 6 22	e 8 52				X16 10					18 42		21 10
		Perkáta th.								X15 10							
		Adony Szöv. Áruház	1831							X15 32							
		Gyúró								X18 10							

e a hét első munkanapján

1830 [Székesfehérvár—] Perkáta—Sztálinváros

750	722			726	Km	68 sz. ÁKOV Székesfehérvár		727			725		783
	e 6 50	..	..	16 50	0·0	**Székesfehérvár** Plac tér Y		7 46	..	..	w14 20	..	..
X 5 26	7 17	..	..	17 40	28·5	**Szabadegyháza** posta	1830a	6 55	..	..	13 24	..	X19 34
5 48	8 18	..	..	18 06	38·4	**Perkáta** th.		6 35	..	..	13 05	..	18 12
5 59	8 20	..	..	18 10	38·4	**Perkáta** th.		6 32	..	..	13 02	..	18 10
6 57	8 27	..	..	18 17	42·9	Mélyvölgy[2]		6 26	..	..	12 56	..	18 03
6 00	8 30	..	..	18 20	44·4	Hangos bej. út[4]		6 22	..	..	12 52	..	18 00
6 03	8 33	..	..	18 23	45·9	Galambos tanya[2]		6 19	..	..	12 49	..	17 57
6 05	8 35	..	..	18 25	46·6	Bernárkút lakótelepi elág.[2]		6 17	..	..	12 47	..	17 55
6 07	8 37	..	..	18 27	48·0	Ugalambos tanya[2]	301	6 15	..	..	12 45	..	17 53
6 10	8 40	..	..	18 30	49·6	Sztálinváros külső v. á.	🚌37	6 12	..	..	12 42	..	17 50
6 12	8 42	..	..	18 32	50·9	Sántaházas[2]		6 10	..	..	12 40	..	17 48
6 17	8 47	..	..	18 37	52·9 Y	Sztálinváros Óváros th.[2]		6 05	..	..	12 35	..	17 43
X 6 22	e 8 52	..	..	18 42	55·0	**Sztálinváros** Béke tér Y		6 00	..	..	w12 30	..	X17 40
6 37	..	..	..	19 01		*Sztálinváros*	1020a						X16 29
8 20	..	..	..	20 45		*Budapest*							X19 45

● a hét első munkanapján

N a hét utolsó munkanapján

1830a Perkáta—Székesfehérvár

		Gyúró						5 20											
		Adony Szöv. Áruház	1831					X 5 55											
		Perkáta th.						X 7 17											
		Szalinváros Béke tér	1830			6 09		6 40						w1 30			17 30	X17 40	18 00
		Perkáta th.	3015			6 32		7 10						w1 02			17 50	X18 10	18 30
Km	Km	68 sz. ÁKOV Székesfehérvár				727	767	219	837					725		763	773	793	791
0·0		**Perkáta** Th.				6 35	X 7 20							w13 05			17 55	X18 12	18 50
0·9	0·9	Perkáta Malom[2]				6 37	7 22							13 07			17 57	18 14	18 52
1·9	1·9	Perkáta Szöv. bolt[2]				6 39	7 24							13 09			17 59	18 16	18 54
4·5	4·5	Tanya csoport[2]				6 43	7 28							13 13			18 03	18 21	18 58
5·0	7·0	Szabadegyháza Szeszgyár				6 47	7 32							13 17			18 07	18 26	19 02
9·6	9·6	**Szabadegyháza** v. á.				6 50	7 35							13 20			18 10	18 29	19 05
		Szabadegyháza	🚌40					8 25						13 39				19 34	19 34
		Budapest						10 20						15 10				20 57	20 57
		Szabadegyháza	🚌40			6 59		8 02						14 50			18 30		21 52
		Pécs (●*Sörbogárd*)				● 7 30		13 45						20 08			●19 18		5 20
		Pécs (●*Sörbogárd*)	🚌40			21 42												●17 16	
		Szabadegyháza				3 53												17 49	
		Budapest	🚌40					5 05										16 24	
		Szabadegyháza						6 39										18 29	
9·6	9·6	**Szabadegyháza** v. á.				6 52		7 36						13 21				19 30	
9·9	9·9	**Szabadegyháza** posta				6 55		7 39						13 24				X19 34	
10·6	10·6	Szabadegyháza iskola[2]				6 57		7 41						13 25					
11·6	11·6	Szabadegyháza középpuszta[2]				6 59		7 43						13 27					
13·2	13·2	Felsőszabadegyházi[2]				7 01		7 45						13 29					
17·0	17·0	Seregélyes szőlőhegy felső[2]				7 04		7 48						13 32					
18·1	19·1	Seregélyes szőlőhegyi iskola[2]				7 11		7 55						13 37					
20·9	20·9	**Seregélyes** posta				7 15		7 59						13 43					
		Mezőfalva th. 1832							7 25										
		1·1 Seregélyes MTH Intézet					X 7 55		8 16						X16 25				
20·9	23·0	**Seregélyes** posta				7 18	8 00	8 02	8 20					13 44	16 37				
22·1	22·1	Seregélyes Szöv. Általolt				7 21	8 03	8 05	8 23					13 47	16 40				
26·0	26·0	Jánosmajori Á. G. bej. út[4]				7 22	8 09	8 11	8 29					13 53	16 46				
29·8	29·8	Börgöndpuszta bej. út[4]				7 31	8 13	8 15	8 33					13 57	16 50				
30·6	33·6	Székesfehérvár Megyei kórház[2]				7 40	8 22	8 24	8 42					14 06	16 59				
33·0	36·0	Székesfehérvár Elmunkás út[4]				7 41	8 23	8 25	8 43					14 07	17 00				
	36·6	Székesfehérvár Zrínyi u.[2]																	
	37·0	Székesfehérvár Állomásvezér u.[2]																	
	38·1	Székesfehérvár Borjúkúti út[4]																	
	38·6	**Székesfehérvár** Vadásztöltény.																	
37·0	0·0	Székesfehérvár Sztálin út				7 43	8 25	8 27	8 45					14 08	17 02				
	0·0	Székesfehérvár Árpád u.[2]												14 10	17 03				
	1·0	**Székesfehérvár** pu. X												14 11	17 04				
		Székesfehérvár	🚌30											14 23	X17 15				
		Ponyvád												16 27	w21 00				
		Székesfehérvár	🚌31											15 30	X17 30				
		Balatonfüred												18 10	20 20				
		1·0 **Székesfehérvár** pu. X												14 15	17 06				
		0·5 Székesfehérvár Árpád u.[2]												14 16	17 07				
37·0		0·0 Székesfehérvár Sztálin út				7 43	8 25	8 27	8 48					14 17	17 08				
38·4		**Székesfehérvár** Plac tér Y				7 46	X 8 28	X 8 30	8 48					w14 20	X17 11				

N a hét utolsó munkanapján

LÉGY TAGJA A SZTÁLINVÁROSI FÖLDMŰVESSZÖVETKEZETNEK!

Declassified in Part - Sanitized Copy Approved for Release @ 50-Yr 2013/08/26 : CIA-RDP81-01043R002400040001-6

Declassified in Part - Sanitized Copy Approved for Release @ 50-Yr 2013/08/26 : CIA-RDP81-01043R002400040001-6

270	350	252	252a	256	214	258	255	*68 sz. ÁKÖV Székesfehérvár*		259	279	219	257	257a	255	251	253
					X13 30			0-0 f. **Székesfehérvár** Piac tér	d.			X 8 30					
					15 06			38-4 f. **Perkáta** th.	1830a d.			7 20					
					15 10			38-4 **Perkáta** th.	d.			7 17					
					15 21			43-8 **Mezyei** bejáró	d.			7 06					
					15 24			44-9 **Adony** szőlőhegy	3012 d.			7 03					
					15 29			47-3 **Adony** a.-ny. v. á. bej. út	d.			6 58					
					15 32			48-0 **Adony** Szöv. Áruház	d.			6 55					
					X16 00			*Székesfehérvár*	d.			X 7 55					
					X16 35			*Adony*	3010 d.			X 7 20					
					16 36			48-5 **Adony** Szöv. Áruház	d.			6 53					
					16 39			50-9 **Ercsi** Vasútállomás	1201 d.			6 50					
					16 43			54-0 Szérűsarok	d.			6 46					
					16 45			55-5 **Sárszentmihály**	d.			6 44					
					16 48			57-1 Terézmalom	1020a d.			6 41					
					16 50			59-0 „Dózsa" TSz. Pihi tanyák	d.			6 39					
					16 56			63-0 Ercsi Hősi emlékmű	d.			6 33					
					16 57				d.			6 32					
					16 58			64-0 **Ercsi** posta	d.			6 30					
					17 03			64-7 Ercsi Vasúti út 1020a	d.			6 25					
								65-8 0-0 Ercsi v. á. bej. út	d.								
								0-3 **Ercsi** v. á. ÿ	d.								
				6 44	13 42		17 27	*Siófokdűlő*	3010 d.	7 14	7 14	9 33	9 33	..	17 04	20 27	21 49
				9 01	15 50		19 16	*Ercsi*	d.	6 14	6 14	8 01	8 01		15 47	18 59	20 22
				6 40	8 15	14 38	15 40	*Budapest*	40 d.	X 6 17	X 6 38	X 7 47	10 20	10 20	17 14	20 34	20 58
				8 00	9 34	15 46	16 58	*Ercsi*	d.	X 4 59	X 5 20	X 6 30	9 06	9 06	15 51	19 17	19 41
X 4	X 5 10	8 05	9 35	16 02	17 05	19 00	19 20	0-3 **Ercsi** v. á. ÿ	d.	X 4 35	X 4 59	6 07	7 47	8 47	15 41	18 45	19 00
4	5 12	8 07	9 37	16 04	17 07	19 02	19 22	6-7 0-0 Ercsi v. á. bej. út	d.								
X 4	5 22	8 15	9 45	16 12	17 15	19 10	19 30	6-7 Ercsi Cukorgyár	d.	4 33	4 57	6 05	7 45	8 45	15 39	18 43	18 58
	5 22	8 17	9 47	16 14	17 17	19 12	19 32	6-9 Ráckeresztúr th.	d.	4 29	X 4 50	5 58	7 38	8 38	15 32	18 36	18 52
	5 24	8 19	9 49	16 18	17 21	19 14	19 34	7-1 Ráckeresztúr Műcsík tanya	d.	4 23		5 55	7 33	8 33	15 29	18 33	18 49
	5 26	8 21	9 51	16 20	17 23	19 16	19 36	7-9 Mikházpuszta ÁCS	d.	4 21		5 53	7 33	8 33	15 27	18 31	18 47
2 min.	5 33	8 28	9 58	16 27	17 30	19 23	19 43	72-9 László puszta Szöv. bolt	d.	4 19	269	5 51	7 31	8 31	15 25	18 29	18 45
	5 33	8 28	9 58	16 28	17 31	19 23	19 43	76-4 **Martonvásár** Szöv. vend. 1015a	d.	4 12		5 44	7 24	8 24	15 18	18 22	18 38
	5 35	8 30	10 00	16 30	17 33	X19 25	19 45	77-3 **Martonvásár** v. á.	d.	4 10	..	X 5 42	7 22	8 22	15 16	18 20	18 36
	X 6 16	8 42	11 47	18 35	18 35	19 54	19 54	*Martonvásár*	d.	..	..	5 54	..	..	15 08	17 48	17 48
	X 7 36	9 49	12 49	19 40	19 40	20 41	20 41	*Budmess*	30a d.	..	..	4 45	..	..	14 02	16 38	16 38
	5 53	8 49	11 19	17 49	17 49	w20 16		*Martonvölgy*	d.	4 07	..	X 4 50	X 6 15	..	..	..	18 16
	6 58	9 43	12 08	18 31	18 51	w21 19		*Székesfehérvár*	30a d.	3 02	..	X 3 45	X 5 10	..	..	..	17 17
X 6	X 3 45	7 35		14 58		19 13	19 13	*Székesfehérvár*	d.	..	X 6 04	6 58	9 43	w16 50	20 20		20 28
4	X 4 50	8 41		16 04		19 53	19 53	*Martonvásár*	30a d.	..	X 5 00	5 55	8 40	w15 48	19 18		19 18
		7 34	8 40	w14 54		16 58	18 12	18 12	*Budapest*	30a d.	5 10	X 5 58	X 7 26	9 49	9 49	17 20	19 40	19 40
		8 39	9 47	w15 47		17 48	19 17	19 17	*Martonvásár*	d.	4 08	X 4 51	X 6 16	8 42	8 42	16 05	18 35	18 35
X 4 17		5 36	8 45	10 02	16 32	17 50	w19 55	19 55	**Martonvásár** v. á.	d.	3 55	X 4 15	5 40	7 20	8 20	15 15	18 15	18 15
4 24		5 43	8 52	10 09	16 39	17 57	20 02	20 02	Tordas Kisiránti Államás	d.	3 43	4 08	5 33	7 13	8 13	15 08	18 08	18 08
4 29		5 48	8 54	10 11	16 41	17 59	20 04	20 04	Tordas Szabadság út 18—20 sz.	d.	3 41	4 06	5 31	7 11	8 11	15 06	18 06	18 06
X 4 28	X 5 47	8 56	10 13	16 43	18 01	20 06	20 06		d.	3 39	4 04	5 29	7 09	8 09	15 04	X16 04	18 04
		8 59	10 14	16 44	18 02	20 07	20 07	**Tordas** posta	d.	3 38	4 03	5 28	7 08	8 08	15 03	..	18 03
		8 59	10 16	16 46	18 04	20 09	20 09	Tordas Petőfi Sándor u. 26. sz.	d.	3 36	4 01	5 26	7 06	8 06	15 01	..	18 01
		9 03	10 20	16 50	18 08	20 13	20 13	Gyuró iskola	d.	3 32	3 57	5 22	7 02	8 02	14 57	..	17 57
		9 05	10 22	16 52	X18 10	w20 15	20 15	**Gyuró** Thököly út	d.	3 30	X 3 55	5 20	7 00	8 00	14 55	..	17 55

Közlekedik még :

X 3 45	..	..	10 10	..	..	..	19 13	*Székesfehérvár*	30a d.	X 1 32	..	..	..	15 17	18 51	20 20	..
X 4 50	..	..	11 46	..	..	..	19 53	*Martonvásár*	30a d.	X 0 30	..	..	..	14 28	17 49	19 18	..
X 2 11			13 45				18 12 w 18 55	*Budapest*	d.	X 5 58	X 7 26	11 47	16 05	18 35	19 54		
X 0 39			14 27				19 17 w 20 15	*Martonvásár*	d.	X 4 51	X 6 16	11 47	16 05	18 35	19 54		

270	350	272	..	262	274		208	278	Km	*68 sz. ÁKÖV Székesfehérvár*		279b	259b	269b	267	275	263	201
X 4 25	6 05	..	X11 50	w14 30	..	..	19 20	w 20 20	0-0	**Martonvásár** v. á.	d.	X 0 20	X 4 41	X 6 01	X11 35	w14 15	X17 35	19 10	..
4 32	6 12	..	11 57	14 37	..	..	19 27	20 27	3-1	Tordas Kisiránti Államás	d.	0 13	4 34	5 54	11 28	14 08	17 28	19 03	..
4 34	6 14	..	11 59	14 39	..	..	19 29	20 29	3-6	Tordas Szabadság u. 18—20 sz.		0 11	4 32	5 52	11 26	14 06	17 26	19 01	..
4 41	6 20	..	12 01	14 41	..	..	19 31	20 31			d.	0 09	X 4 30	X 5 50	11 24	14 04	17 24	18 59	..
4 47	6 26	..	12 07	14 47	..	..	19 37	20 37	4-4	**Tordas** posta	d.	0 08	..	..	11 23	14 03	17 23	18 58	..
4 49	6 28	..	12 09	14 49	..	..	19 39	20 39	5-2	Tordas Petőfi S. u. 26. sz.		0 06	..	..	11 21	14 01	17 21	18 56	..
4 53	6 32	..	12 13	14 53	..	..	19 43	20 43	7-6	Gyuró iskola	d.	0 02	..	..	11 17	13 57	17 17	18 52	..
X 4 58	X 6 37	..	X12 18	w14 58	..	..	19 48	w 20 48	8-5	**Gyuró** Thököly út	d.	c 0 00	..	..	X11 15	w13 55	X17 15	18 50	..

f munkaszüneti napokon *c* hétfőn nem közlekedik *d* szombaton és munkaszüneti napokon *n* szombaton és munkaszüneti napokon nem közlekedik *w* a hét utolsó munkanapján

872		834			Km	*68 sz. ÁKÖV Székesfehérvár*				837			873		
..	..	14 35	..	..	0-0	f. **Székesfehérvár** Piac tér	d.	..	..	8 48	..	..	..	..	..
		15 03			17-6	d. **Seregélyes** posta	1830a f.			8 20					
..	..	15 05	..	..	17-6	f. **Seregélyes** posta	d.	..	..	8 18	..	..	..	..	..
..	..	15 07	..	..	18-5	Seregélyes MTH Intézet	d.	..	..	8 16	..	..	..	..	..
..	..	15 10	..	..	19-9	Seregélyes szőlőhegy	d.	..	..	8 13	..	..	..	..	..
..	..	15 17	..	..	25-8	Sárosd Öreg u.	d.	..	..	8 06	..	..	..	..	..
..	..	15 18	..	..	26-4	**Sárosd** th.	d.	..	..	8 05	..	..	..	..	..
..	..	15 23	..	..			f.	..	..	7 58	..	..	..	..	..
..	..	15 25	..	..	27-2	Sárosd vasúti telep	d.	..	..	7 56	..	..	..	..	..
..	..	15 27	..	..	27-9	**Sárosd** vasúti átjáró	f.	..	..	7 54	..	..	..	..	..
..	..	*13 16*	..	..		*Budapest*	40 d.	..	..	*10 10*	..	..	..	..	..
..	..	*14 59*	..	..		*Sárosd*	d.	..	..	*8 16*	..	..	..	..	..
..	..	..	..	..		*Sárbogárd*	40 d.	..	..	*8 39*	..	..	..	..	..
..	..	..	..	..		*Sárosd*	d.	..	..	*8 17*	..	..	..	..	..
..	..	15 28	..	..	27-9	**Sárosd** vasúti átjáró	d.	..	..	7 53	..	..	..	..	..
..	..	15 34	..	..	32-0	Hantos Újtelep	d.	..	..	7 47	..	..	..	..	..
..	..	15 37	..	..	33-1	Nagyhantos	d.	..	..	7 45	..	..	..	..	..
..	..	15 40	..	..	35-0	Középhantos puszta	d.	..	..	7 41	..	..	..	..	..
..	..	15 43	..	..	36-5	Kishantos bej. út	d.	..	..	7 38	..	..	..	..	..
..	..	15 46	..	..	38-7	Hantos Napkút	d.	..	..	7 35	..	..	..	..	..
..	..	15 48	..	..	39-5	Nagyszámánd bej. út	d.	..	..	7 33	..	..	..	..	..
..	..	15 51	..	..	41-1	Mezőfalva felsőtelep	d.	..	..	7 30	..	..	..	..	..
..	..	15 54	..	..	42-4	Mezőfalva Damjanich u.	d.	..	..	7 27	..	..	..	..	..
..	..	15 55	..	..	43-0	Mezőfalva Szöv. bolt	d.	..	..	7 26	..	..	..	..	..
..	..	15 56	..	..			f.	..	..	7 25	..	..	..	..	..
..	..	..	..	..	43-6	**Mezőfalva** th.	d.	..	..	7 18	..	..	16 52	..	..
6 40	..	16 00	..	..	44-1	Mezőfalva temető	d.	..	..	7 17	..	..	16 51	..	..
6 41	..	16 01	..	..	47-0	Mezőfalva v. á. bej. út	d.	..	..	7 11	..	..	16 45	..	..
6 47	..	16 07	..	..	47-8	**Mezőfalva** v. á.	d.	..	..	7 10	..	..	16 44	..	..
6 48	..	16 08	..	..											
..	..	*16 42*	..	..		*Mezőfalva*	37 d.	..	..	*7 04*	..	..	..	..	..
..	..	*17 00*	..	..		*Siófokmajor*	38 d.	..	..	*6 48*	..	..	..	..	..
..	..	*18 12*	..	..		*Pusztaszabolcs*	37 d.	..	..	*5 22*	..	..	..	..	..
..	7 05	..	..	..		*Mezőfalva*	37 d.	..	..	..	..	..	*16 41*	..	..
..	7 42	..	..	..		*Dunaföldvár*	d.	..	..	..	..	..	*16 04*	..	..
						Mezőfalva	38 d.	..	..	..	..	..	..	..	..
						Rétszilas	d.	..	..	..	..	..	..	..	..

Közlekedik még :

Km	*68 sz. ÁKÖV Székesfehérvár*		870	860	850b	850		57	852	842		874		876	866	856	878	868	858
0-0	**Mezőfalva** th.	f.	3 20	X 4 50	5 10	X 5 30	..	6 40	9 00	9 45	..	12 35	..	16 00	17 35	17 45	20 40	21 55	X 22 27
0-5	Mezőfalva temető	d.	3 21	4 51	5 11	5 31	..	6 41	9 01	9 46	..	12 36	..	16 01	17 36	17 46	20 41	21 56	22 28
3-4	Mezőfalva v. á. bej. út	d.	3 27	4 57	5 17	5 37	..	6 47	9 07	9 52	..	12 42	..	16 07	17 42	17 52	20 47	22 02	22 34
3-9	**Mezőfalva** v. á.	d.	3 28	X 4 58	5 18	X 5 38	..	6 48	9 08	9 53	..	12 43	..	16 08	17 43	17 53	20 48	22 03	X 22 35
	Mezőfalva	37 f.	*3 53*	*5 23*	*5 46*	*5 46*	..	..	*9 37*	..	..	*13 09*	..	*16 42*	..	..	*21 06*	..	..
	Siófokmajor	38 d.	*4 11*	*5 40*	*6 04*	*6 04*	..	..	*9 48*	..	..	*13 27*	..	*17 00*	..	..	*21 39*	..	..
	Pusztaszabolcs	37 d.	*5 13*	..	*7 36*	*7 36*	..	..	..	..	..	*14 27*	..	*18 12*	..	..	..	..	..
	Mezőfalva	37 f.						*7 05*	..	*10 08*	..		..		*18 00*	..	..	*22 15*	..
	Dunaföldvár	d.						*7 42*	..	*10 45*	..		..		*18 37*	..	..	*22 52*	..
	Mezőfalva	38 f.						*7 36*	..	..	..		..		..	*18 12*	..	..	*22 49*
	Rétszilas	d.						*8 18*	..	..	..		..		..	*19 03*	..	..	*23 18*
	Mezőfalva v. á.	f.						*7 10*	..	..	..		..		..	..	..	..	..
	Dunaföldvár th.	3040 d.						*7 45*	..	..	..		..		..	..	..	..	..
	Dunaföldvár th.	3040 f.										*10 35*	..		..		..	..	..
	Mezőfalva v. á.	d.										*11 10*	..		..		..	..	..
	Rétszilas	38 f.				*4 35*			*8 38*								*20 00*		
	Mezőfalva	d.				*5 22*			*9 30*								*20 56*		
	Dunaföldvár	37 f.	*3 13*			*5 08*						*12 31*		*16 04*					
	Mezőfalva	d.	*3 52*			*5 45*						*13 08*		*16 41*					
	Pusztaszabolcs	37 f.							*8 42*						*16 20*			*20 58*	
	Siófokmajor	38 d.						*7 19*	*9 31*						*17 43*	*17 55*		*21 58*	*22 20*
	Mezőfalva	38 d.						*7 35*	*10 07*						*17 59*	*18 11*		*22 14*	*22 42*

Km	*68 sz. ÁKÖV Székesfehérvár*		879	869	859b	859		852	867	857	52	876		863	871	861	851	841	831
0-0	**Mezőfalva** v. á.	f.	3 55	X 5 00	X 5 20	5 47	..	7 42	9 32	10 10	11 12	13 10	..	16 44	18 02	18 12	20 58	22 16	X 22 44
0-5	Mezőfalva v. á. bej. út	d.	3 56	5 01	5 21	5 48	..	7 43	9 33	10 11	11 13	13 11	..	16 45	18 03	18 13	20 59	22 17	22 45
3-4	Mezőfalva v. á. bej. út	d.	4 02	5 07	5 27	5 54	..	7 49	9 39	10 17	11 19	13 17	..	16 51	18 09	18 19	21 05	22 23	22 51
3-9	**Mezőfalva** th.	d.	4 03	X 5 08	X 5 28	5 55	..	7 50	9 40	10 18	11 20	13 18	..	16 52	18 10	18 20	21 06	22 24	X 22 52

Declassified in Part - Sanitized Copy Approved for Release @ 50-Yr 2013/08/26 : CIA-RDP81-01043R002400040001-6

Declassified in Part - Sanitized Copy Approved for Release @ 50-Yr 2013/08/26 : CIA-RDP81-01043R002400040001-6

1235 Székesfehérvár Aba Sárbogárd Cece Vajta

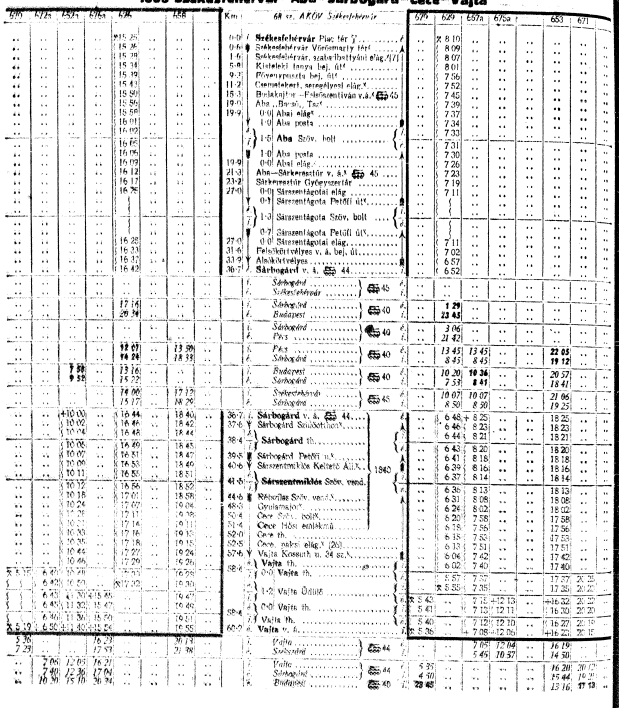

MENETRENDI FELVILÁGOSÍTÁST
AD TÁVBESZÉLŐN BUDAPESTEN

valamennyi MAVAUT autóbuszjáratról
naponta 6 00 és 22 00 óra között

Budapesti központi autóbuszpályaudvar, Engels tér 182-824, 182-825, 182-826, 182-827, 182-828

VÁC, MONOR vidékének autóbuszjáratairól:

Vác környékéről:
BÚLCSÚ UTCAI végállomás 204-643

Monor környékéről:
NAGYVÁRAD TÉRI végállomás 343-520
Pestszentlőrinc BÉKE TÉRI végállomás 346-345

ZSAMBEK, ÉRD, ÜRÖM, PILISVÖRÖSVÁR vidékének autóbuszjáratairól:

Budai főnökség (II. Lövőház utca 5) 150-636

Zsámbék környékéről:
SZÉNA TÉRI végállomás 155-053

Érd környékéről:
MÓRICZ ZSIGMOND KÖRTÉRI végállomás 458-312
(Bartók Béla út és Vásárhelyi Pál utca sarok)

Üröm, Pilisvörösvár környékéről:
ÓBUDAI végállomás 163-333
(Bécsi út és Vörösvári út sarok)

VASUTI menetrendi, személy-, poggyász- és expresszáru díjszabási ügyekben
éjjel-nappal

Budapest-Keleti pu.	.....	429-150
Budapest-Nyugati pu.	.....	125-426 125-520
Budapest-Déli pu.	.....	158-282 160-272
Budapest-Kelenföld	.....	259-652 468-383

IBUSZ
IDEGENFORGALMI, BESZERZÉSI, UTAZÁSI ÉS SZÁLLÍTÁSI RT.
A MAGYAR ÁLLAMVASUTAK HIVATALOS MENETJEGYIRODÁJA

Igazgatóság:
Budapest VI. Lenin körút 67
Telefon: 422-780, 422-799, 422-758

Főiroda:
Budapest V. Vigadó tér 2
Telefon: 185-890, 180-201

Budapest VI. November 7 tér 3
Telefon: 420-583

IBUSZ PALYAUDVARI KIRENDELTSÉGEK:
Budapest Keleti pu. Tel.: 139-246. Budapest Nyugati pu. Tel.: 112-627
Külföldi vasúti és hálókocsijegyek kiadása, külföldi pénzek beváltása, valamint belföldi hálókocsijegyek kiszolgáltatása

Az autóbuszjáratok az utazóközönség **többségének** megfelelő időben közlekednek. Ne kívánja tehát **egyéni** érdekből a menetrendek megváltoztatását. Az érvényességi időtartamon belül beérkező kérelmeket, javaslatokat — egyes egészen kivételes esetektől eltekintve (útlezárás, vasúti menetrendekben változás stb.) — a »Menetrendkönyv« közhitelességének megóvása érdekében csak a menetrendváltozások idején (tavaszkor és őszkor) vehetjük figyelembe.

Menetrendi kérelmét a nyári menetrendre vonatkozólag február hó 15-ig, a téli menetrendre nézve pedig július hó 15-ig küldje meg a területileg illetékes Autóközlekedési Vállalatnak

TEFU fuvarvállalás 0·3—20 tonnáig tehergépkocsira helyben és vidékre Bpest, VI. Lenin körút. 96 Távbeszélő éjjel-nappal **121-640**

Declassified in Part - Sanitized Copy Approved for Release @ 50-Yr 2013/08/26 : CIA-RDP81-01043R002400040001-6

Declassified in Part - Sanitized Copy Approved for Release @ 50-Yr 2013/08/26 : CIA-RDP81-01043R002400040001-6

1840a Székesfehérvár—Kálozi

Km	68 sz. ÁKOV Székesfehérvár	140	112	142a	122	124	114	144	126	146	148	150
0·0	**Székesfehérvár** Vasútállomás ér.	0 30	✕ 6 20	..	..	..	..	..	..	..	..	..
0·5	Székesfehérvár borpiaci út	0 31	6 21	..	..	..	..	..	16 01	..	..	..
1·1	Székesfehérvár Almosvezér út	0 33	6 23	..	..	..	..	..	16 03	..	..	..
1·7	Székesfehérvár orvosi rendelő	0 35	6 25	..	..	..	..	..	16 05	..	..	..
2·1	Székesfehérvár Május 1. tér	0 36	6 26	..	..	..	..	..	16 06	..	..	..
2·6	Székesfehérvár Dózsa Gy. tér	0 37	6 27	..	..	..	..	..	16 07	..	..	..
2·8	Székesfehérvár Ady E. u.	0 38	6 28	..	..	..	..	..	16 08	..	..	..
3·2	Székesfehérvár Tobak u.	0 39	6 29	..	..	..	..	..	16 09	..	..	..
		0 40	6 30	..	..	..	..	..	✕16 10	..	..	..
3·7	**Székesfehérvár** Plac tér	0 41	6 35	+ 8 20	✕10 50	..	✕13 10	13 05	..	..	..	..
4·3	0·0 Sztárbervár Vörösmarty tér	0 42	6 36	8 21	10 51	..	13 11	13 06	..	✕17 30	..	20 00
	1·5 **Székesfehérvár** pu. ✕			8 25								20 01
	Budapest			*7 18*				*13 06*				
	Székesfehérvár			*8 30*				*16 15*				
	Várpalota			*6 33*				*13 06*				
	Székesfehérvár			*7 13*				*13 45*				
	1·5 **Székesfehérvár** pu. ✕			8 35								
4·3	0·0 Sztárbervár Vörösmarty tér	0 42	6 36	8 39	10 51		13 11	13 06	16 21	17 31		20 01
4·7	Székesfehérvár Városház	0 43	6 37	8 40	10 52		13 12	13 07	16 22	17 32		20 02
6·5	Székesfehérvár Temetvári út	0 46	6 40	8 43	10 55		13 15	13 10	16 25	17 35		20 05
6·9	Székesfehérvár Iparbolt	0 47	6 41	8 44	10 56		13 16	13 11	16 26	17 36		20 06
7·4	Székesfehérvár Rárósmelle	0 48	6 42	8 45	10 57		13 17	13 12	16 27	17 37		20 07
11·8	Szabadbattyán, Petőfi-telep	0 54	6 48	8 51	11 03		13 23	13 18	16 33	17 43		20 13
12·5	**Szabadbattyán**, kaloni elág.	0 56	6 49	8 53	11 04		13 25	13 20	16 35	17 45		20 15
13·3	Szabadbattyan Petőfi S. u.	0 58	6 51	8 55	11 06		13 27	13 22	16 37	17 47		20 17
14·5	**Szabadbattyán** v. á. bej. út	1 00	6 53	8 57	11 08		13 29	13 24	16 39	17 49		20 19
	Balatonfüred			*4 14*				*12 02*				*18 12*
	Szabadbattyán			*6 22*				*14 11*				*20 10*
	Siófok			*4 40*				*12 58*				*19 8*
	Szabadbattyán			*5 55*				*14 23*				*20 0*
	Székesfehérvár			*8 38*				*✕17 15*				
	Szabadbattyán			*8 51*				*✕17 31*				
14·5	**Szabadbattyán** v. á. bej. út	1 00	6 53	8 57	11 08		13 29	13 24	16 39	17 49		20 19
17·5	Tác Petőfi S. u.	1 05	6 58	9 02	11 13		13 34	13 29	16 44	17 54		20 24
18·2	Tác Szív. Italbolt	1 07	7 00	9 04	11 15		13 36	13 31	16 46	17 56		20 26
19·7	Tác „Petőfi" Tsz. bej. út	1 10	7 03	9 07	11 18		13 39	13 34	16 49	17 59		20 29
22·4	0·0 Cece elág.	1 15	7 08	9 12	11 23		13 44	13 39	16 54	18 04		20 34
	1·3 Cece posta	1 18	7 10	9 15				13 42		18 07		
23·4	0·0 Cece elág.	1 20	7 11	9 18				13 44	16 10	18 10		
25·3	Szonyna tér	1 23	7 13	9 21	11 23		13 44	13 47	16 54	18 13		20 34
26·0	Szonyna Szőv. vend.	1 29	7 19	9 27	11 29		13 50	13 53	17 00	18 19		20 40
26·6	Szonyna orvosi rendelő	1 29	7 20	9 28	11 30		13 51	13 54	17 01	18 20		20 41
26·9	Szonyna posta	1 31	7 21	9 30	11 32		13 53	13 56	17 03	18 22		20 43
27·7	Szonyna, kistángl elág.							13 58	17 08			
31·1	Belmalori elág.	1 34	7 24	9 33	11 35		13 56	14 00	16 25	18 25		20 46
31·5	Kálozi, sárkeresztúri elág.	1 39	7 29	9 38	11 40		14 01	14 05	16 30	18 30		20 51
33·3	**Kálozi** Szőv. vend.	1 41	7 31	9 40	11 42		14 03	14 07	16 32	18 32		20 53
		1 43	✕ 7 33	+ 9 42	✕11 44		✕14 06	14 09	✕16 34	17 17		✕18 24
	Kálozi Sz. vend.			*7 35*	..	*11 46*		*✕14 07*	*14 12*	..	..	*17 20*
	Sárkeresztúr 1840			*8 25*	..	*12 48*		*✕14 57*	*15 02*	..	..	*18 22*
	Alap			*9 16*	..	*13 36*		..	*15 56*	..	..	*19 56*
	Dunaföldvár								*16 45*			*20 37*

f VI. 15-től IX. 14-ig munkaszüneti napokon ✕ hétfőn nem közlekedik + munkaszüneti napokon ✻ szombaton ▲ csak postakezelés részére rendszeresítve

UTRAVALÓ UTASELLÁTÓ

1840a Kálozi—Székesfehérvár

	Dunaföldvár ér.						*5 00*										
	Alap 1840						*5 52*		*9 36*				*11 49*				
	Sárkeresztúr ind.						*6 40*		*10 10*				*12 35*		*17 44*		
	Kálozi Sz. vend.						*7 46*		*11 12*				*✕13 47*		*18 50*		*20 32*
Km	68 sz. ÁKOV Székesfehérvár	149	157	147	167a	119											
0·0	**Kálozi** Szőv. vend.	✕ 5 50	✕ 6 15	6 00													
1·8	Kálozi, sárkeresztúri elág.	5 02	6 17	6 02		7 40	7 50			11 13		13 20					
2·2	selmajori elág. (31.	5 04	6 19	6 04		7 44	7 54			11 17		13 24					
3·0	Szonyna, kistángl elág.	5 09	6 24	6 09		7 49	7 59			11 22		13 29					
0·4	Szonyna posta						8 01										
0·7	Szonyna orvosi rendelő	5 13	6 28	6 13		7 53	8 03			11 26		13 33					
1·3	Szonyna Szőv. vend.	5 14	6 29	6 14		7 54	8 06			11 26		13 44					
8·0	Szonyna tér	5 16	6 31	6 16		7 56	8 08			11 28		13 46					
10·9	0·0 Cecei elág.	5 21	6 36	6 21		8 01	8 13			11 33		13 51					
	1·3 Cece posta	5 24		6 24		8 04				11 36							
10·9	0·0 Cecei elág.	5 26		6 26		8 06				11 42							
13·6	Tác „Petőfi" Tsz. bej. út	5 29	6 36	6 29		8 09	8 13			11 45		13 51					
15·1	Tác Szív. Italbolt	5 34	6 41	6 34		8 14	8 18			11 50		13 56					
15·8	Tác Petőfi S. u.	5 38	6 45	6 38		8 18	8 22			11 54		14 00					
18·8	**Szabadbattyán** v. á. bej. út	5 39	6 46	6 39		8 19	8 23			11 55		14 01					
		5 44	6 51	6 44		✕ 8 24	8 28			12 00		14 06					
	Szabadbattyán											*14 24*		*20 42*			
	Székesfehérvár											*14 40*		*21 04*			
	Siófok					*8 52*	*8 52*			*12 57*		*15 19*		*✕17 33*			
	Szabadbattyán					*10 01*	*10 01*			*14 09*		*16 45*		*✕18 50*			
	Balatonfüred						*9 07*					*13 47*		*✕17 47*		*20 6*	
	Szabadbattyán						*11 25*					*16 10*		*20 20*		*22 25*	
18·8	**Szabadbattyán** v. á. bej. út	5 44	6 51	6 44			8 28			12 00		14 06		17 15		20 19	
20·0	Szabadbattyán Petőfi S. u.	5 46	6 53	6 46			8 30			12 02		14 08		17 17		20 21	
20·8	**Szabadbattyán**, kaloni elág.	5 50	6 56	6 49			8 33			12 05		14 11		17 20		20 24	
21·0	Szabadbattyán Petőfi telep	5 51	6 57	6 50			8 34			12 06		14 12		17 21		20 25	
25·9	Székesfehérvár Rárósmelle	5 57	7 03	6 56			8 40			12 12		14 18		17 28		20 31	
26·4	Székesfehérvár Italbolt	5 58	7 04	6 57			8 41			12 14		14 19		17 29		20 32	
26·8	Székesfehérvár Temetvári út	5 59	7 05	6 58			8 42			12 15		14 20		17 30		20 33	
28·6	Székesfehérvár Vágóhíd u.	6 02	7 08	7 01			8 45			12 18		14 23		17 33		20 36	
29·0	0·0 Sztárbervár Vörösmarty tér	6 04	7 09	7 02			8 46			12 19		14 24		17 34		20 37	
	1·5 **Székesfehérvár** pu. ✕			7 06								14 28		17 38		20 41	
	Székesfehérvár			*7 51*								*15 34*				*19 07*	
	Várpalota			*8 14*								*15 15*				*19 29*	
	Székesfehérvár			*7 35*								*14 20*		*17 47*		*19 17*	
	Budapest			*9 49*								*16 10*		*19 13*		*21 41*	
1·5	**Székesfehérvár** pu. ✕			7 06								14 28		17 38		20 41	
29·0	0·0 Sztárbervár Vörösmarty tér	6 04	7 09	7 12			8 46			12 19		14 24		17 44		19 39	
29·0	**Székesfehérvár** Plac tér	6 05	✕ 7 10	7 13			8 47			✕12 20		14 30		✕17 45		19 40	
		6 06										✕14 32					
30·1	Székesfehérvár Tobak u.	6 07										14 38					
30·5	Székesfehérvár Ady E. u.	6 08										14 39					
30·7	Székesfehérvár Dózsa Gy. tér	6 09										14 40					
31·2	Székesfehérvár Május 1. tér	6 10										14 41					
31·6	Székesfehérvár orvosi rendelő	6 11										14 42					
32·2	Székesfehérvár Almosvezér út	6 13										14 44					
32·8	Székesfehérvár Borpiaci út	6 15										14 46					
33·0	**Székesfehérvár** Vasútállomás ér.	✕ 6 16										✕14 47					

f VI. 15-től IX. 14-ig munkaszüneti napokon ✻ szombaton + munkaszüneti napokon ▲ [illegible]

SÉTAHAJÓ UTASELLÁTÓ

Declassified in Part - Sanitized Copy Approved for Release @ 50-Yr 2013/08/26 : CIA-RDP81-01043R002400040001-6

Declassified in Part - Sanitized Copy Approved for Release @ 50-Yr 2013/08/26 : CIA-RDP81-01043R002400040001-6

1949 [Székesfehérvár –] Kálozi–Sárbogárd–Dunaföldvár

| Km | Km | 68 str. ÁKÖV Szállítási vállalat | | |

Declassified in Part - Sanitized Copy Approved for Release @ 50-Yr 2013/08/26 : CIA-RDP81-01043R002400040001-6

1850a Székesfehérvár—Polgárdi

Km	68 sz. ÁKÖV Székesfehérvár	922	914	344	914a	916	345	346a
0·0	**Székesfehérvár** Plac tér ▽	.. ✕ 7 00	.. ✕ 12 10	.. ✕ 13 30	.. + 14 20	.. ✕ 15 20	.. ✕ 16 45	.. + 17 15
0·9	0·0 Székesfehérvár Vörösmarty tér	.. 7 01	.. 12 11	.. 13 31	.. 14 21	.. 15 21	.. 16 46	.. 17 16
1·5	**Székesfehérvár** pu. ✕							
	Budavesz 30a	.. ..	.. ..	.. ..	.. ..	.. ..	.. ..	.. ..
	Székesfehérvár ..							
1·5	**Székesfehérvár** pu.	..	..	..	..	..	..	..
0·6	0·0 Székesfehérvár Vörösmarty tér	.. 7 01	.. 12 11	.. 13 31	.. 14 21	.. 15 21	.. 16 46	.. 17 16
1·0	Székesfehérvár Vágóhíd u.[3]	.. 7 02	.. 12 12	.. 13 32	.. 14 22	.. 15 22	.. 16 47	.. 17 17
2·0	Székesfehérvár Temesvári út	.. 7 05	.. 12 15	.. 13 35	.. 14 25	.. 15 25	.. 16 50	.. 17 20
3·2	Székesfehérvár Italbolt[4]	.. 7 06	.. 12 16	.. 13 36	.. 14 26	.. 15 26	.. 16 51	.. 17 21
3·7	Székesfehérvár Rádiótelep	.. 7 07	.. 12 17	.. 13 37	.. 14 27	.. 15 27	.. 16 52	.. 17 22
8·1	Szabadbattyán Petőfi telep[2]	.. 7 14	.. 12 24	.. 13 44	.. 14 34	.. 15 34	.. 16 59	.. 17 29
8·6	**Szabadbattyán**, kőlaxi elág.	.. 7 15	.. 12 25	.. 13 46	.. 15 36	.. 15 36	.. 17 01	.. 17 31
9·4	Szabadbattyán tryán. bej. út[4]	.. 7 16	.. 12 26	.. 13 47	.. 14 37	.. 15 37	.. 17 02	.. 17 32
10·2	Szabadbattyán Malom[4]	.. 7 18	.. 12 28	.. 13 49	.. 14 39	.. 15 39	.. 17 04	.. 17 34
12·8	Kászárhegy Szőv. bolt[4]	.. 7 22	.. 12 33	.. 13 53	.. 14 43	.. 15 43	.. 17 08	.. 17 38
15·6	0·0 Polgárdi ip. tel. v. á. bej. út	.. 7 26	.. 12 37	.. 13 57	.. 14 47	.. 15 47	.. 17 12	.. 17 42
	Székesfehérvár 31	.. ..	.. ..	.. ..	.. ..	.. ..	.. ..	.. ..
	Polgárdi iparitelepek							
0·8	**Polgárdi** ip. tel. v. á.	..	..	..	..	..	..	..
15·6	0·0 Polgárdi ip. tel. v. á. bej. út	.. 7 26	.. 12 37	.. 13 57	.. 14 47	.. 15 47	.. 17 12	.. 17 42
17·0	Polgárdi Autócsárda[4]	.. 7 28	.. 12 39	.. 13 59	.. 14 49	.. 15 49	.. 17 14	.. 17 44
17·8	Polgárdi Szoló-kút	.. 7 30	.. 12 42	.. 14 02	.. 14 52	.. 15 52	.. 17 17	.. 17 47
19·0	**Polgárdi** Malom	.. ✕ 7 32	.. ✕ 12 44	.. ✕ 14 04	.. + 14 54	.. ✕ 15 54	.. ✕ 17 19	.. + 17 49
	Polgárdi Malom	.. ..	.. ..	.. ✕ *14 35*	.. ..	.. ..	.. ✕ *17 20*	.. + 17 50
	Kisláng th. 1850	.. ..	.. ..	.. ✕ *14 37*	.. ..	.. ..	.. ✕ *18 11*	.. + *18 22*
	Polgárdi Malom	.. ✕ *7 33*	.. ✕ *12 46*	.. ..	.. + *14 55*	.. ✕ *15 55*	.. ..	.. ..
	Simontornya v. d. .. 1851	.. ..	.. ✕ *15 25*	.. ..	.. + *16 47*	.. ✕ *17 47*	.. ..	.. ..
	Simontornya v. d. ..	.. ..	.. ..	.. *5 18*	.. ..	.. ..	.. ✕ *12 05*	.. ..
	Polgárdi Malom 1851	.. ..	.. ..	.. *7 29*	.. ..	.. ✕ *10 23*	.. ✕ *14 06*	.. ..
	Kisláng th. 1850	.. ..	.. ..	.. ✕ *6 58*	.. ..	.. ..	.. ..	.. ..
	Polgárdi Malom	.. ..	.. ..	.. ✕ *7 29*	.. ..	.. ..	.. ..	.. ..

Km	68 sz. ÁKÖV Székesfehérvár	347	919	337	927	915	346	346a
0·0	**Polgárdi** Malom	.. 6 34	.. 7 26	✕ 7 30 ..	.. ✕ 10 24	.. ✕ 14 05	.. ..	.. ..
1·3	Polgárdi Szoló-kút	.. 6 37	.. 7 29	✕ 7 33 ..	.. 10 26	.. 14 08	.. ..	.. ..
2·1	Polgárdi Autócsárda[3]	.. 6 39	.. 7 31	✕ 7 35 ..	.. 10 28	.. 14 10	.. ..	.. ..
3·5	0·0 Polgárdi ip. tel. v. á. bej. út	.. 6 41	.. 7 33	✕ 7 37 ..	.. 10 30	.. 14 12	.. ..	.. ..
	0·8 **Polgárdi ip. tel. v. á.**	.. ..	.. ..	.. ..	.. ..	.. ..	.. ..	.. ..
	Polgárdi iparitelepek							
	Székesfehérvár 31	.. ..	.. ..	.. ..	.. ..	.. ..	.. ..	.. ..
0·8	**Polgárdi ip. tel. v. á.**	.. ..	.. ..	.. ..	.. ..	.. ..	.. ..	.. ..
3·5	0·0 Polgárdi ip. tel. v. á. bej. út	.. 6 41	.. 7 33	✕ 7 37 ..	.. 10 30	.. 14 12	.. ..	.. ..
6·3	Kozárhegy Szőv. bolt[4]	.. 6 46	.. 7 38	✕ 7 42 ..	.. 10 34	.. 14 17	.. ..	.. ..
8·9	Szabadbattyán Malom[4]	.. 6 50	.. 7 42	✕ 7 46 ..	.. 10 26	.. 14 21	.. ..	.. ..
9·7	Szabadbattyán bej. út	.. 6 52	.. 7 44	✕ 7 48 ..	.. 10 40	.. 14 23	.. ..	.. ..
10·3	**Szabadbattyán**, kőlaxi elág.	.. 6 55	.. 7 46	✕ 7 50 ..	.. 10 42	.. 14 25	.. ..	.. ..
11·0	Szabadbattyán Petőfi telep[2]	.. 6 56	.. 7 47	✕ 7 51 ..	.. 10 43	.. 14 26	.. ..	.. ..
15·4	Székesfehérvár Rádiótelep	.. 7 03	.. 7 55	✕ 7 58 ..	.. 10 50	.. 14 33	.. ..	.. ..
15·9	Székesfehérvár Italbolt[4]	.. 7 04	.. 7 56	✕ 7 59 ..	.. 10 51	.. 14 34	.. ..	.. ..
16·3	Székesfehérvár Temesvári út	.. 7 05	.. 7 56	✕ 8 00 ..	.. 10 52	.. 14 35	.. ..	.. ..
18·1	Székesfehérvár Vágóhíd út	.. 7 08	.. 7 59	✕ 8 03 ..	.. 10 55	.. 14 38	.. ..	.. ..
18·5	0·0 Székesfehérvár Vörösmarty tér	.. 7 09	.. 8 01	✕ 8 04 ..	.. 10 56	.. 14 39	.. ..	.. ..
19·1	**Székesfehérvár** Plac tér ▽	.. 7 13	..	..	..	..	.. ..	.. ..
	Székesfehérvár .. 30a	.. 7 35	..	..	..	..	.. ..	.. ..
	Budapest	.. 9 49	..	..	..	..	.. ..	.. ..
1·5	**Székesfehérvár** pu.	.. 7 15	..	..	..	..	.. ..	.. ..
18·5	0·0 Székesfehérvár Vörösmarty tér	.. 7 19	.. 8 01	.. 8 04	.. 10 56	.. 14 39	.. ..	.. ..
19·1	**Székesfehérvár** Plac tér ▽	.. 7 20	.. 8 02	✕ 8 05 ..	.. ✕ 10 57	.. ✕ 14 40	.. ..	.. ..

+ munkaszüneti napokon

HIRLAPOK ÜTASELLÁTÓ

1850 [Székesfehérvár—] Polgárdi—Kisláng

30	30a	344	365	346	346a	378a	368	Km	68 sz. ÁKÖV Székesfehérvár	369	347	337	367a	365	371a	361
..	..	✕13 30	..	✕16 45	+17 15	..	..	0·0	*i.* **Székesfehérvár** Plac tér ▽ 1850a *i.*	..	7 20	✕ 8 05	..	..	..	..
..	..	14 04	..	17 19	17 49	..	..	19·1	*é.* **Polgárdi** Malom ..... *é.*	..	6 34	7 30	..	..	..	..
		✕13 29							*i. Enying* th. ..... 1851 *i.*	..	..	*✕ 8 21*	..	..	..	..
..	..	*14 04*	..	..	..	..	..		*é. Polgárdi Malom* ..... *é.*	..	..	*✕ 7 33*	..	..	..	..
		14 05	..	17 20	17 50			19·1	*i.* **Polgárdi** Malom ..... *é.*	..	6 32	7 29	..	..	..	..
..	..	14 06	..	17 21	17 51	..	..	19·6	Polgárdi újtelep[4] ..... *á.*	..	6 31	7 28	..	..	..	..
..	..	14 14	..	17 29	17 59	..	..	23·4	0·0 Kiscséripuszta v. á. bej. út	..	6 23	7 20	..	..	..	..
..	..		..	17 31					*é.* 0·8 **Kiscséripuszta** v. á. ..... *é.*	..		7 18	..	..	..	..
20 40	*7 18*	..	*13 36*	*14 34*	..	..	..		*i. Budapest* ..... 30 *i.*	*9 49*	..	..	..	..	*21 20*	*21 32*
1 41	*9 04*	..	*15 37*	*✕17 44*	..	..	..		*é. Kiscséripuszta* ..... 30 *é.*	*5 45*	..	..	..	..	*20 27*	*20 37*
4 40	..	*✕12 35*	..	..	..	..	*19 35*		*i. Siófok* ..... 30 *i.*	..	*10 01*	*10 01*	*10 01*	*16 45*	..	..
5 41	..	*✕13 41*	..	..	..	..	*20 36*		*é. Kiscséripuszta* ..... 30 *é.*	..	*9 05*	*9 05*	*9 05*	*15 38*	..	..
5 45	+ 9 05		✕15 40	17 46		d19 33	20 40		*é.* 0·8 **Kiscséripuszta** v. á. ..... *é.*	5 23		7 15	✕ 8 35	✕15 20	..	d19 30	20 26
5 51	9 07	14 14	15 42	17 48	17 59	19 35	20 42	23·4	0·0 Kiscséripuszta v. á. bej. út	5 23	6 23	7 13	8 33	15 18	..	19 28	20 23
5 51	9 10	14 17	15 45	17 51	18 02	19 38	20 45	24·9	Nagycséripuszta bej. út	5 20	6 20	7 10	8 30	15 15	..	19 25	20 20
5 52	9 12	14 19	15 47	17 53	18 04	19 40	20 47	25·7	Anna major[4]	5 18	6 18	7 08	8 28	15 13	..	19 23	20 18
5 55	9 18	14 25	15 53	17 59	18 10	19 46	20 53	28·8	Tarnóca puszta[4]	5 12	6 12	7 02	8 22	15 07	..	19 17	20 12
5 58	9 18	14 25	15 53	17 59	18 10	19 46	20 53	34·0	Kisláng Dózsa Gy. út	5 02	6 02	6 52	8 12	14 57	..	19 07	20 02
6 08	9 38	14 35	16 03	18 09	18 20	19 56	21 03	35·0	*é.* **Kisláng** Th. ..... *é.*	5 00	6 00	✕ 6 50	+ 8 10	✕14 55	..	d19 05	20 00
9 10	+ 9 30	✕14 37	✕16 05	✕18 11	+ 18 22	d19 58	21 05										

d munkaszüneti napokon szükség szerint + munkaszüneti napokon

1854 Dég—Mezőhidvég v. á.

851	868	Km	68 sz. ÁKÖV Székesfehérvár	869	861
3 25	✕18 10	0·0	*i.* **Dég** F. Szöv. Iroda	*é.* ✕ 4 40 ..	✕19 30
3 27	18 12	0·8	Dég Enyingi u. 24. sz.[3]	*á.* 4 38 ..	19 28
3 29	18 14	1·6	Dég Enyingi u. 81. sz.[3] 1851	4 36 ..	19 26
		1·9	Dégi elág.[4]	4 35 ..	
3 32	18 18	3·3	Lajoskomáromi elág.[4]	4 33 ..	19 23
3 34	18 20	4·1	Dég újtelep[4]	4 31 ..	19 21
3 35	18 21	4·7	Dég újtelep ált. iskola[4]	4 30 ..	19 20
3 37	18 23	5·7	Középpogárdi elág.[4] (2)	4 28 ..	19 18
3 44	18 31	9·8	Lajoskomárom Malomkút[4]	4 20 ..	19 10
3 48	18 36	10·6	**Lajoskomárom** Th.	4 18 ..	19 08
3 50	18 39	11·3	Lajoskomárom Bem u.[4]	4 15 ..	19 05
3 58	18 44	14·9	*Y* **Mezőhidvég** Szöv. bolt	4 08 ..	18 58
4 00	18 46	15·6	*é.* **Mezőhidvég** v. á.	✕ 4 05 ..	✕18 55
4 26	*19 00*		*i. Mezőhidvég* ..... 49 *i.*	*✕ 21 19* ..	*18 52*
5 15	*19 45*		*é. Lepsény* ..... 49 *é.*	*20 29* ..	*18 06*
9 01	*23 32*		*á. Budapest* ..... 30 *i.*	*✕17 58* ..	*14 34*

1855 Mezőszilas—Siófok

532a	378a	Km	68 sz. ÁKÖV Székesfehérvár	577a	531a
d 7 00	*d* 21 55	0·0	*i.* **Mezőszilas** Szöv. vend. ..... *á.*	*d* 6 49	*d* 21 45
7 02	21 57	0·6	Mezőszilas Th.	6 48	21 44
7 04	21 53	1·1	Mezőszilas posta	6 47	21 42
		7·2	0·0 Dégi elág.[3]		
7 17	22 06		0·3 Dég Enyingi út 81 sz.[3]	6 34	21 28
7 19	22 08		1·1 Dég Enyingi út 24 sz.[3]	6 32	21 26
7 21	*✕22 10*		*á.* 1·9 **Dég** F. Szöv. Iroda .. *á.*	*d* 6 30	21 24
7 25	..		*i.*	..	21 19
7 27	..		1·1 Vág Enyingi út 24 sz.[3]	..	21 17
7 29	..		0·3 Dég Enyingi út 81 sz.[3]	..	21 15
		7·2	0·0 Dégi elág.[3]		
7 33	..	8·6	Lajoskomáromi elág.[3] (7)	..	21 12
7 35	..	9·6	Felsőbogárd puszta[4]	..	21 10
7 38	..	11·2	Üveteleki bej. út	..	21 07
7 46	..	16·1	Paula puszta[4]	..	20 59
7 49	..	17·6	Ohódos puszta[4]	..	20 56
7 56	..	22·1	Enying v. á. bej. út 49	..	20 48
7 59	..		*é.* **Enying** Th. ..... *é.*	..	20 45
8 03	..		*i.*	..	20 41
8 09	..	26·3	Balatonboszók Szöv. bolt..	..	20 36
8 11	..	27·3	Balatonboszók Fő u. 100 sz.[3]	..	20 34
8 14	..	29·2	Enyingi elág.[4]	..	20 31
8 17	..	31·3	Alsótekeresi AG bej. út	..	20 28
8 18	..	32·2	Balatonvilágos fürdőtel. sl.[4] (1)	..	20 27
8 27	..	39·1	Balatonszabad v. mh.	..	20 18
8 29	..	40·3	Siófok-Tüzty. telep v. mh....	..	20 16
a 8 35		44·2	*é.* **Siófok** h. á. ✕ ..... *é.*	*d* 20 10	

d VI. 15-től IX. 14-ig munkaszüneti napokon

EMLÉKTÁRGYAK ÜTASELLÁTÓ

Declassified in Part - Sanitized Copy Approved for Release @ 50-Yr 2013/08/26 : CIA-RDP81-01043R002400040001-6

Declassified in Part - Sanitized Copy Approved for Release @ 50-Yr 2013/08/26 : CIA-RDP81-01043R002400040001-6

1851 [Székesfehérvár–] Polgárdi–Enying–Simontornya

960	962	922	962	914	914a	916	976a	Km	68 sz. AKÖV Székesfehérvár
..	..	✕ 7 00	..	✕12 10	+14 20	✕15 20	..	0-0	*i.* **Székesfehérvár** Piac tér ▽
..	..	✕ 7 32	..	✕12 46	✕14 56	✕15 56	..	19-1	*é.* **Polgárdi** Malom 1850a
..	..	✕ 6 50	..	..	..	..	..		*i.* *Kisléng th.* .....
..	..	✕ 7 29	..	..	..	..	..		*é.* *Polgárdi Malom* 1850
..	..	7 33	..	12 46	14 55	15 55	..	19-1	**Polgárdi** Malom
..	..	7 38	..	12 51	15 00	16 00	..	22-7	Benyró major
..	..	7 45	..	12 58	15 06	16 06	..	27-0	0-0 **Lepsény** Vasút utca
..	..	7 47	..	13 00					0-7 **Lepsény** v. á. bej. út[t]
..	..	7 51	..	13 04					
..	..	7 53	..	13 06					2-8 **Mezőszentgyörgy** th.
..	..	7 57	..	13 10					0-7 0-0 Lepsény v. á. bej. út[t]
..	..	7 58	..	13 11					0-4 **Lepsény** v. á. ▽
..	..	*9 19*	..	*13 27*	..	..	..		*i.* *Lepsény* .....
..	..	*10 01*	..	*14 09*	..	..	..		*é.* *Siófok* .....
..	..	*8 10*	..	*13 27*	..	..	..		*i.* *Lepsény* .....
..	..	*8 48*	..	*14 09*	..	..	..		*é.* *Székesfehérvár* .....
..	..	..	..	*13 40*	..	..	..		*i.* *Székesfehérvár* .....
..	..	..	..	*13 23*	..	..	..		*é.* *Lepsény* .....
..	..	..	..	*✕12 35*	..	..	..		*i.* *Siófok* .....
..	..	..	..	*✕13 22*	..	..	..		*é.* *Lepsény* .....
..	..	8 00	..	13 26					0-4 **Lepsény** v. á. ▽
..	..		..	13 27					0-7 0-0 Lepsény v. á. bej. út[t]
..	..	8 04	..	13 29	15 06	16 06	..	27-0	0-0 **Lepsény** Vasút utca
..	..	8 09	..	13 34	15 11	16 11	..	31-0	Enyingi elág.[x]
..	..	8 13	..	13 38	15 15	16 15	..	32-9	Balatonbozsok FŐ u. 100. sz.[x]
..	..	8 16	..	13 41	15 17	16 17	..	34-0	Balatonbozsok Szöv. bolt
..	..	8 21	..	13 46	15 22	16 22	..		
..	..	✕ 6 40	8 24	..	13 50	15 23	16 23	..	36-6 **Enying** th.
..	..	6 43	8 27	..	13 53	15 26	16 26	..	38-0 Enying v. á. bej. út 49
..	..	6 51	8 35	..	14 01	15 34	16 34	..	42-5 Öhödos puszta[x]
..	..	6 53	8 37	..	14 03	15 36	16 36	..	43-2 0-0 Mátyásdombi elág.[x]
..	..			..	14 08				
..	..	..	..	..	14 10				2-6 Mátyásdomb V.-hadsereg út
..	..	6 53	8 37	..	14 15	15 36	16 36	..	43-2
..	..	6 55	8 39	..	14 17	15 38	16 38	..	44-1 0-0 Mátyásdombi elág.[x]
..	..	7 03	8 47	..	14 25	15 46	16 46	..	49-0 Paula puszta[x]
..	..	7 06	8 50	..	14 28	15 49	16 49	..	50-6 Csetlek bej. út[x]
..	..	7 08	8 52	..	14 30	15 51	16 51	..	51-6 Felsőbogárd puszta[x]
..	..								53-0 Lajoskomáromi elág.[x] [7]
..	..	7 12	8 56	..	14 34	15 55	16 55	..	0-0 Dég elág.[x]
..	..	7 14	8 58	..	14 36	15 57	16 57	..	0-3 Dég Enyingi u. 81. sz.[x]
..	..	7 16	✕ 9 00	..	14 38	15 59	16 59	..	0-9 Dég Enyingi u. 24. sz.[x]
..	..								1-9 **Dég** F. Szöv. iroda
..	..	..	..	✕11 20	14 45	16 05	17 03	..	0-9 Dég Enyingi u. 24. sz.[x]
4 30	7 20	..	..	11 22	14 47	16 07	17 05	..	0-3 Dég Enyingi u. 81. sz.[x]
4 32	7 22	..	..	11 24	14 49	16 09	17 07	..	0-0 Dégi elág.[x] 1854
4 34	7 24	..	..	..	..	..	..	..	Mezőszilas Malom[x]
4 35	..	..	..	..	..	..	..	..	Mezőszilas AG
4 43	7 33	..	..	11 33	14 58	16 18	17 16	..	Mezőszilas th.
4 45	7 35	..	..	11 35	15 00	16 20	17 18	..	**Mezőszilas** Szöv. vend.
4 47	7 37	..	..	11 37	15 02	16 22	17 20	✕17 25	Mezőszilas posta ▲
4 50	7 40	..	..	11 40	15 05	16 25	17 23	17 28	Mezőszilas Tükrös puszta bej. út
..	..	..	..	..	..	..	17 26	..	Hordóvölgy puszta[x]
4 52	7 42	..	..	11 42	15 07	16 27	17 27	17 30	Igar Vasútres[x]
4 55	7 45	..	..	11 45	15 10	16 30	17 30	17 33	Igar Szöv. vend.
5 00	7 50	..	..	11 50	15 15	16 35	17 35	17 38	Igar posta
5 02	7 52	..	..	11 52	15 17	16 38	17 37	17 40	Onrai elág.[10]
5 04	7 54	..	..	11 54	15 19	16 41	17 41	17 42	0-0 Simontornya v. á. bej. út
5 06	7 56	..	..	11 56	15 21	16 43	17 43	17 44	0-2 **Simontornya** v. á. ▽
5 09	7 59	..	..	11 59	15 24	16 46	17 46	17 47	
+ 5 10	✕ 8 00	..	..	✕12 00	✕15 25	+16 47	17 47	✕17 48	
..	9 22	..	..	*16 02*	**19 37**	**19 37**	**19 37**		*i.* *Simontornya* .....
..	*11 08*	..	..	*17 47*	**20 44**	**20 44**	**20 44**		*é.* *Dombóvár* .....
..	**8 12**	..	..	*12 31*	..	*18 02*	*18 02*	*18 02*	*i.* *Simontornya* .....
..	**10 36**	..	..	*15 10*	..	*20 57*	*20 57*	*20 57*	*é.* *Budapest* .....
✕ (							17 50		
(5 09							17 51		68-6 0-0 Simontornya v. á. bej. út
✕ 5 11							✕17 53		69-7 *é.* **Simontornya** *Iparvasút* .....
✕ 5 30									*i.* *Simontornya Iparvasút* .....
✕ 6 28	..	..	..	..	..	..	..	..	*é.* *Pincehely Körház* 2935

c munkaszüneti napokon szükség szerint + munkaszüneti napokon ▲ csak postakezelés részére rendszeresítve

1878 Székesfehérvár–Urhida–Jenő–Ősi

762	762	764	754	744	755	748a	Km	68 sz. AKÖV Székesfehérvár
✕ 7 15	..	✕12 30	12 30	✕14 30	✕18 00	+20 20	0-0	*i.* **Székesfehérvár** Piac tér ▽
7 16	..	12 31	12 31	14 31	18 01	20 21	0-6	0-0 Székesfehérvár Vörösmarty tér[x]
7 18	..					20 23		*é.* 1-6 **Székesfehérvár** pu. ✕
	6 00	..	..	..	..	*18 12*		*i.* *Budapest* .....
	7 10	..	..	..	..	*20 20*		*é.* *Székesfehérvár* .....
..	..	..	..	..	..	*16 45*		*i.* *Komárom* .....
..	..	..	..	..	..	*19 12*		*é.* *Székesfehérvár* .....
✕ 7 15						20 30		1-5 **Székesfehérvár** pu. ✕
7 19	12 31	12 31	14 31	18 01	20 31		0-6	0-0 Székesfehérvár Vörösmarty tér[x]
7 20	12 32	12 32	14 32	18 02	20 32		1-0	Székesfehérvár Vágóhíd[x]
7 23	12 35	12 35	14 35	18 05	20 35		2-8	Székesfehérvár Tomesvári út[x]
7 24	12 36	12 36	14 36	18 06	20 36		3-2	Székesfehérvár Halbolt[x]
7 25	12 37	12 37	14 37	18 07	20 37		3-7	Székesfehérvár Rádiótelep
7 27	12 46	12 46	14 46	18 16	20 46		8-0	0-0 Urhidai elág.[x]
7 31	12 48							0-8 Urhida alsó
	s12 51							*é.* 2-0 **Urhida** th.
7 34	..	12 46	14 46	18 16	20 46		8-0	0-8 Urhidai alsó
7 36	..	12 51	14 51	18 21	20 51		9-9	0-0 Urhidai elág.[x]
7 40	..	12 56	14 56	18 26	20 56		12-2	Sárosentmihály Szöv. bolt
é.	..	13 00	15 00	18 30	21 00		14-2	Sághegy Szöv. bolt
	..	13 03	15 03	18 33	21 03		15-5	Sárkeszi Szöv. bolt
	..	13 09	15 09	18 39	21 09		18-5	Kiskeszi[x]
								Nádasdladány, jenői elág.
	7 56	..	13 10	..	18 40	21 10		0-0 **Nádasdladány** jenői elág.
	8 01	..	13 15	..	18 45	21 15		2-4 Jenő Öreghegy[x]
	8 04	..	13 18	..	18 48	21 18		3-3 Jenő Tejbolt[x]
	✕ 8 06	..	13 20	..	18 50	21 20		4-1 **Jenő** felső
					18 53	21 23		3-3 Jenő Tejbolt[x]
					18 57	21 27		2-4 Jenő Öregheg[x]
	747a				✕19 02	21 32		0-0 **Nádasdladány**, jenői elág.
	+12 46	..	15 10	..	..	21 32	18-5	*i.* **Nádasdladány**, jenői elág.
	12 47	..	15 12	..	..	21 34	19-6	Nádasdladány Vöröshadsereg út 86 sz.[x]
	12 53	..	15 18	..	..	21 40	22-7	Ősi, berhidai elág.
	12 54	..	15 19	..	..	21 41	23-2	Ősi főkék tere
	+12 58	..	✕15 20	..	..	+21 42	23-6	*é.* **Ősi** felső

s szerdai és szombati munkanapokon + munkaszüneti napokon

769	747	767	757	765	755	751	751a
s 5 46	..	✕ 8 10	✕ 9 00	s13 16	14 25	✕17 20	+19 00
5 45	..	8 09	8 59	13 15	14 24	17 19	18 59
					14 20	17 15	18 55
..	*9 49*	..	..	..	*15 56*	*19 12*	*20 41*
..	*7 35*	..	..	..	*14 36*	*17 47*	*19 13*
..	..	..	..	..	*19 16*	*17 20*	..
..	..	..	..	..	*17 20*	..	..
✕ 7 08					14 16	17 13	18 53
6 59	8 09	8 59	13 15		14 14	17 09	18 49
6 58	8 08	8 58	13 14		14 13	17 08	18 48
6 55	8 05	8 55	13 11		14 10	17 05	18 45
6 54	8 04	8 54	13 10		14 09	17 04	18 44
6 53	8 03	8 53	13 09		14 05	17 03	18 43
6 44	7 54	8 44	13 00		13 59	16 54	18 34
			12 58				
			s12 55				
6 44	..	..	..		13 59	16 54	18 34
6 40	7 50	8 40	..		13 55	16 50	18 30
6 34	✕ 7 44	8 34	..		13 49	16 44	18 24
6 30	..	8 30	..		13 45	16 40	18 20
6 26	..	8 26	..		13 41	16 36	18 16
6 20	..	8 20	..		13 35	16 30	18 10
		8 19	..		13 34	16 25	18 09
		8 14	..		13 29	16 19	18 04
		8 12	..		13 27	16 17	18 02
		✕ 8 10	..		13 25	16 15	+18 00
			..		+13 20	15 40	..
			..		13 18	15 44	..
			..		13 15	15 41	..
			..		13 10	16 36	17 1a
6 15	..	..	..		13 13	15 35	+21 55
6 13	..	..	..		13 08	15 33	21 53
6 07	..	..	..		13 02	15 27	21 47
6 06	..	..	..		13 01	15 26	21 46
✕ 6 05	..	..	..		+13 00	✕15 25	+21 45

1880 Székesfehérvár–Várpalota

62	645	64	816	Km	68 sz. AKÖV Székesfehérvár
✕ 7 10	..	s12 15	✕14 30	✕17 05	..	0-0	*i.* **Székesfehérvár** Piac tér ▽
7 12	..	12 17	14 32	17 07	..	0-8	Székesfehérvár Mészöly G. u.[x]
7 14	..	12 19	14 34	17 09	..	1-5	Székesfehérvár Italbolt[x]
7 16	..	12 21	14 36	17 11	..	2-6	Székesfehérvár Népbolt[x]
7 19	..	12 24	14 39	17 14	..	4-5	Székesfehérvár, tszkaszentgyörgyi elág.
7 22	..	12 27	14 42	17 17	..	6-4	Imre major[x]
7 27	..	12 32	14 47	17 22	..	9-4	Iszka szőlőhegy[x]
✕ 7 32	..	s12 37	14 52	17 27	..	12-4	**Csór** Szöv. bolt
..	..	..	14 53	17 22	..	16-5	Alumíniumkohó[x]
..	..	..	14 59	17 27	..	16-8	Várpalota Nov. 7 Erőmű
..	..	..	15 00		..	19-1	Várpalota Inota v. mh. bej. út
..	..	..	15 03	17 31	..		
..	..	..	15 08	17 36	..	22-1	**Várpalota** Szabadság tér
..	..	..	15 10	17 37	..	22-5	Várpalota Hősök tere[x]
..	..	..	15 11	—	..	23-0	Várpalota Lakótelep[x]
..	..	..	15 12	—	..	25-5	Várpalota, veszprémi elág.[x]
..	..	..	15 15	—	..	26-0	Várpalota Csori erdő[x]
..	..	..	15 17	—	..	27-3	Várpalota Csori akna elág.[x]
..	..	..	15 19	—	..	27-9	*é.* **Várpalota** Péttűrső v. á. bej. út

67	67b	819	65
s 7 35	s 8 00	✕ 8 03	..	s13 08	..
7 33	7 58	..	..	13 06	..
7 31	7 56	..	..	13 04	..
7 29	7 54	..	..	13 02	..
7 26	7 51	..	..	12 59	..
7 23	7 48	..	..	12 56	..
7 18	7 43	..	..	12 51	..
7 13	s 7 38	7 47	..	s12 46	..
7 12	..	7 46	..	13 08	..
7 06	..	7 41	..	13 02	..
7 05	..	..	..	13 04	..
7 02	..	7 37	..	12 56	..
6 57	..	7 32	..	12 51	..
				s12 46	..
6 55	..	7 31	..		
6 54	..	..	..		
6 53	..	..	..		
6 49	..	..	..		
6 48	..	..	..		
6 46	..	..	..		
s 6 45	..	..	..		

Zala-egerszegi Budapestre

s szerdai és szombati munkanapokon

Declassified in Part - Sanitized Copy Approved for Release @ 50-Yr 2013/08/26 : CIA-RDP81-01043R002400040001-6

Declassified in Part - Sanitized Copy Approved for Release @ 50-Yr 2013/08/26 : CIA-RDP81-01043R002400040001-6

1885 Székesfehérvár—Kincsesbánya—Isztimér

| | | |

Declassified in Part - Sanitized Copy Approved for Release @ 50-Yr 2013/08/26 : CIA-RDP81-01043R002400040001-6

1945 Várpalota–Tés–Jásd–Szápár

| | | |

Declassified in Part - Sanitized Copy Approved for Release @ 50-Yr 2013/08/26 : CIA-RDP81-01043R002400040001-6

64 sz. Autóközlekedési Vállalat, Veszprém

Veszprém, Tolbuchin út 19. Tel.: 11-78.
Személyforgalmi telep: Sip u. 5. Tel.: 10-12, 25-00
Városi iroda: Rákóczi-tér 5. Tel.: 11-11
(Vonalszámok : 2000–2074)

2000 Veszprém–Veszprémfajsz–Nemesvámos–Veszprém

	62/67	77/6	77	37				Km	64 sz. AKÖV Veszprém		72/5	72	52/57	42/47	32		66/63
								0·0	Veszprém Rákóczi tér	é			+ 8 44	ℵ11 34			ℵ17 30
	ℵ 7 05							1·0	Veszprém Sport vendéglő	A			8 40	11 30			17 26
	7 07							3·6	Szabadságpuszta bej. út	2015a			8 38	11 28			17 24
	7 11							5·4	Veszprém-Alsóerdő				8 35	11 25			17 21
	7 14							6·8	Kövesút puszta				8 32	11 22			17 19
	7 16							8·4	Veszprémfajsz elág.	B			8 29	11 19			17 15
	7 19												8 25	11 15			17 11
	7 23							10·6	Veszprémfajsz iskola								
	7 24		ℵ 8 24	ℵ11 25						é			8 24	11 14	ℵ11 20		17 10
	7 28		8 28	11 29				13·0	Nemesvámos th.	é			8 20	11 10	11 16		17 06
	7 30 ℵ 8 00		8 30	11 30				13·2	Nemesvámos, fajszi elág.		ℵ 7 58	8 14	8 19	11 09	11 14		17 04
	7 32	8 02	8 32	11 32				13·6	Nemesvámos pépiskeműv.	A	7 52	8 12	8 17	11 07	11 12		17 02
	7 33	8 03	8 33	11 33				14·4	Nemesvámos felső elág.	2030a	7 51	8 11	8 16	11 06	11 11		17 01
	7 41	8 11	8 41	11 41				16·2	Veszprém MÁVAUT garage		7 43	8 03	8 08	10 58	11 03		16 53
	7 43	8 13	8 43	11 43				19·0	Veszprém Színház	B							
	ℵ 7 45	ℵ 8 15	ℵ 8 45	ℵ11 45				19·5	Veszprém Rákóczi tér	é	ℵ 7 40	ℵ 8 00	+ 8 05	ℵ10 55	ℵ11 00		ℵ16 50

ℵ keddi és pénteki munkanapokon (csak leszállók részére + munkaszüneti napokon

2004 Veszprém–Vörösberény–Füzfőgyártelep

Km	64 sz. AKÖV Veszprém		160m	170m				164m	174										
0·0	Veszprém Rákóczi tér	é	..	..	..	..	..	ℵ13 00	..	..	..	..	..	..	..	..	..	..	..
2·2	Veszprém Téglagyár b.út		..	..	..	..	..	13 04	..	..	..	..	..	..	..	..	..	..	..
6·6	Szentkirályszabadja th.	2036	..	..	..	..	..	13 11	..	..	..	..	..	..	..	..	..	..	..
7·7	Romkút		..	ℵ 4 55	..	..	..	13 12	..	..	..	..	..	..	..	..	..	..	..
			..	4 58	..	..	..	13 15	..	..	..	..	..	..	..	..	..	..	..
10·9	Vörösberény, fűzfői elág.	é	..	5 04	..	..	..	13 21	..	..	..	..	..	..	..	..	..	..	..
11·4	Vörösberény bej. út		..	5 06	ℵ 5 26	..	..	13 22	ℵ14 29	..	..	..	..	..	..	..	..	..	..
12·8	Fűzfői lakótelep		..	5 08	5 27	..	..	13 24	14 30	..	..	..	..	..	..	..	..	..	..
14·1	Fűzfőgyártelepi elág.	2038	..	5 10	5 29	..	..	13 26	14 32	..	..	..	..	..	..	..	..	..	..
15·0	Fűzfőgyártelep alsó		..	5 12	5 31	..	..	13 28	14 34	..	..	..	..	..	..	..	..	..	..
		é	..	ℵ 5 14	ℵ 5 33	..	..	13 30	ℵ14 36	..	..	..	..	..	..	..	..	..	..

Km	64 sz. AKÖV Veszprém		179	167m				175m	165m								171m
0·0	Fűzfőgyártelep alsó		..	ℵ 5 16	..	6 20	..	..	ℵ14 20	ℵ14 40	..	..	..	..	..	..	ℵ 22 20
0·9	Fűzfőgyártelepi elág.	2036	..	5 18	..	6 22	..	..	14 22	14 42	..	..	..	..	..	..	22 22
2·2	Fűzfői lakótelep		..	5 20	..	6 24	..	..	14 24	14 44	..	..	..	..	..	..	22 24
3·6	Vörösberény bej. út		..	5 22	..	6 26	..	..	14 26	14 46	..	..	..	..	..	..	22 26
		é	..	ℵ 5 23	..	6 28	..	..	ℵ14 27	14 48	..	..	..	..	..	..	22 28
4·1	Vörösberény fűzfői elág.																
7·3	Romkút		..	..	..	6 29	..	..	..	14 50	..	..	..	..	..	..	22 29
			..	..	..	6 35	..	..	..	14 56	..	..	..	..	..	..	22 35
8·4	Szentkirályszabadja th.	2036	..	..	..	6 40	..	..	..	14 59	..	..	..	..	..	..	22 38
			..	..	..	ℵ 6 41	..	..	..	ℵ 15 04	..	..	..	..	..	..	
12·8	Veszprém Téglagyár b.út		..	..	..	6 48	..	..	..	15 11	..	..	..	..	..	..	
15·0	Veszprém Rákóczi tér	é	..	..	..	ℵ 6 52	..	..	..	ℵ15 15	..	..	..	..	..	..	

m munkásjárat, eladórban hetijeggyel rendelkezők részére

SÉTAHAJÓ UTASELLÁTÓ

2005 Veszprém–Fűzfőgyártelep–Veszprém

Km	Km	64 sz. AKÖV Veszprém		60a	42/47	62	42a	42b		64	24/25	44/45	34/35		66	48/41	68	68a	
0·0	0·0	Veszprém Rákóczi tér	é	..	ℵ 6 15	..	+ 7 50	ℵ 9 00	..	..	+12 45	ℵ13 20	ℵ14 30	..	16 45	18 40	ℵ20 50	..	..
2·2	2·2	Veszprém Téglagyár bej. út		..	6 19	..	7 54	9 04	..	..	12 49	13 24	14 34	..	16 49	18 44	20 54	..	..
5·7	5·7	Szentkirályszabadja felső	2004	..	6 24	..	7 59	9 09	..	..	12 54	13 29	14 39	..	16 54	18 49	20 59	..	..
6·6	6·6	Szentkirályszabadja th.		+ 5 45	6 26	..	8 02	9 12	..	..	12 57	13 32	14 42	..	16 57	18 52	21 02	+ 21 10	..
7·7	7·7	Romkút		5 48	6 29	..	8 05	9 15	..	..	13 00	13 35	14 45	..	17 00	18 55	21 05	21 13	..
10·9	10·9	Vörösberény, fűzfői elág.		5 55	6 36	ℵ 7 15	8 12	9 22	..	..	13 07	13 42	11 52	..	17 07	19 02	21 12	21 21	..
12·4	12·4	Balatonalmádi iskola				7 19			..	ℵ13 00				..					
12·5		Balatonalmádi Szöv. bolt	Y	6 00	6 40		8 15	9 26	..		13 12	13 46	14 56	..	17 11	19 06	21 16	21 26	..
13·2	13·5	**Balatonalmádi fürdő** v. á.	é	6 02	6 42	7 21	+ 8 18	ℵ 9 28	..	13 02	13 14	13 48	14 58	..	17 13	19 08	21 18	21 28	..
		Balatonalmádi fürdő		6 59	6 59	..	8 38	10 41	..	..	..	ℵ15 00	ℵ15 00	..	17 21	ℵ19 21	21 41	21 41	..
		*Tapolca (*Bfüred)*	31 é.	9 48	9 48		10 28	13 37				18 20	18 20		20 25	* 20 20	0 23	0 23	
		Balatonalmádi fürdő		7 21	7 21	..	..	..	..	..	..	..	..	..	17 22	19 22	ℵ22 19		
		Budapest	31	9 55	9 55										20 00	22 57	4 15	..	..
		Budapest		..	23 40	..	..	..	..	..	..	..	..	..	..	14 36	18 07	18 07	..
		Balatonalmádi fürdő	31 é.	..	4 22											ℵ19 20	20 49	20 49	
		Tapolca		..	2 10	..	..	..	..	..	9 54	9 54	..	..	..	16 20	18 45	18 45	
		Balatonalmádi fürdő	31 é.	..	4 52						12 43	12 43				19 21	20 50	20 50	
13·2	13·5	**Balatonalmádi fürdő** v. á.	é	6 03	6 45	7 21	..	..	..	13 02	13 15	13 49	14 59	..	..	19 25	21 19	21 28	..
	15·7	**Káptalanfüred** feljáró lépcső				ℵ 7 25	..	..	..	ℵ13 06				..	..				..
14·4		Budatava v. sorompó		6 05	6 47	é.	..	..	..		13 17	13 51	15 01	..	..	19 27	21 21	21 30	..
16·3		Vörösberény bej. út	2004	6 08	6 50		..	..	..	..	13 20	13 54	15 04	..	..	19 30	21 24	21 33	..
17·7		Fűzfői lakótelep		6 10	6 53		..	..	..	..	13 22	13 57	15 07	..	..	19 33	21 27	21 35	..
19·4		Balatonfűzfői elág. [1]		6 13	6 57		..	..	..	..	13 25	14 01	15 10	..	..	19 36	21 30	21 38	..
20·7		**Fűzfőgyártelep** alsó 2004		+ 6 15	7 00		..	..	..	..	13 28	14 04	15 13	..	..	19 38	ℵ21 32	+ 21 40	..
21·6		**Fűzfőgyártelep** felső		é.	7 04		..	..	..	..	13 32	14 09	15 17	..	..	19 42	é.	é.	..
22·3		Fűzfőgyártelepi v. sorompó			7 05		..	..	..	..	13 33	14 10	15 18	..	..	19 43	..	..	..
23·8		Litér Varjastelep	2006		7 09		..	..	..	..	13 37	14 14	15 22	..	..	19 47	..	..	..
24·6		Litér Szöv. bolt			7 13		..	..	..	..	13 40	14 18	15 25	..	..	19 50	..	..	..
26·0		Királyszentistváni elág. [4]			7 15		..	..	..	..	13 42	14 20	15 27	..	..	19 52	..	..	..
29·2		Gelemér elág.			7 20		..	..	..	..	13 47	14 25	15 32	..	..	19 57	..	..	..
33·3		Veszprém v. á.	11a		7 26		..	..	..	..	13 53	14 31	15 38	..	..	20 03	..	..	..
33·9		**Veszprém** Rákóczi tér	é		ℵ 7 28		..	..	..	..	ℵ13 55	ℵ14 33	ℵ15 40	..	..	20 05	..	..	..

Km	Km	64 sz. AKÖV Veszprém		77/72		67	57/52	57b	37	54	75		61		53/58		61a	
0·0		**Veszprém** Rákóczi tér	é	ℵ 6 15	..	..	7 50	..	11 50	..	..	..	..	..	17 15	..	..	..
0·8		Veszprém v. á.	11a	6 17	..	..	7 52	..	11 52	..	..	..	..	..	17 17	..	..	..
4·9		Gelemér elág.		6 23	..	..	7 58	..	11 58	..	..	..	..	..	17 23	..	..	..
8·1		Királyszentistváni elág. [4]		6 28	..	..	8 03	..	12 03	..	..	..	..	..	17 28	..	..	..
9·5		Litér Szöv. bolt	2006	6 30	..	..	8 06	..	12 06	..	..	..	..	..	17 31	..	..	..
10·3		Litér Varjastelep		6 32	..	..	8 08	..	12 08	..	..	..	..	..	17 33	..	..	..
11·8		Fűzfőgyártelepi v. sorompó		6 36	..	..	8 12	..	12 12	..	..	..	..	..	17 37	..	..	..
12·5		**Fűzfőgyártelep** felső		6 37	..	..	8 14	..	12 14	..	..	..	..	..	17 39	..	..	..
13·4		**Fűzfőgyártelep** alsó 2004		6 40	..	..	8 18	..	12 18	..	..	..	..	..	17 43	..	21 45	..
14·7		Balatonfűzfői elág. [1]		6 42	..	..	8 20	..	12 20	..	..	..	..	..	17 45	..	21 47	..
16·4		Fűzfői lakótelep	2004	6 45	..	..	8 23	..	12 24	..	..	..	..	..	17 49	..	21 50	..
17·8		Vörösberény bej. út		6 47	..	..	8 25	..	12 26	..	..	..	..	..	17 51	..	21 52	..
19·7		Budatava v. sorompó		6 50	..	..	8 28	..	12 29	..	..	..	..	..	17 54	..	21 55	..
0·0		**Káptalanfüred** feljáró lépcső	Y		ℵ 7 30	..		..		ℵ13 08	..	..	..	..		..		..
20·9	2·2	**Balatonalmádi fürdő** v. á.	é	6 52	7 34	8 30		..	12 31		..	..	..	..	17 56	..	21 57	..
		Balatonalmádi fürdő	31	..	6 39	..	..	8 38	..	ℵ15 00	..	..	..	..	ℵ19 21	..	..	..
		*Tapolca (*Bfüred)*	é.	..	9 48	..	..	10 28	..	18 20	..	..	..	..	* 20 20	..	..	..
		Balatonalmádi fürdő	31	..	7 21	..	..	..	12 44	Mad	..	..	..	..	19 22	..	..	..
		Budapest	é.	..	9 55	..	..	..	15 56		..	..	..	..	22 57	..	..	..
		Budapest (●Csajág)	31	..	● 6 10	..	..	7 28	..	..	..	..	..	..	13 45	..	16 38	..
		Balatonalmádi fürdő	é.	..	6 58	..	..	10 40	..	..	..	..	..	..	17 20	..	ℵ19 20	..
		Tapolca		..	..	..	..	..	..	..	..	..	..	..	16 20	..	18 45	..
		Balatonalmádi fürdő	31	..	..	..	..	..	..	9 54	9 54	..	..	..	17 21	..	20 50	..
			é.	..	..	..	..	..	..	12 43	12 43	..	..	..		..		..
20·9	2·2	**Balatonalmádi fürdő** v. á.	é	..	7 00	..	7 34	8 31	10 45	ℵ12 32	ℵ12 45	13 11	..	18 00	..	19 25	..	21 57	..
21·0		Balatonalmádi Szöv. bolt		..	7 03	..		8 34	10 48		12 45	13 13	..	18 03	..	19 28	..	22 00	..
	3·3	Balatonalmádi iskola		..		..	7 37			ℵ12 35			..		..		..		..
23·2	4·8	Vörösberény, fűzfői elág.		..	7 08	..	8 39	10 53	é.		12 53	13 18	..	18 08	..	19 33	..	22 06	..
26·4	8·0	Romkút		..	7 14	..	8 45	10 59	..	..	12 59	13 24	..	18 14	..	19 39	..	22 12	..
27·5	9·1	Szentkirályszabadja th.	2004	..	7 19	..	8 49	11 04	..	..	13 04	13 29	..	18 19	..	19 44	..	22 15	..
28·4	10·0	Szentkirályszabadja felső		..	7 21	..	8 51	11 06	..	..	13 06	13 31	..	18 21	..	19 46	..	é.	..
31·9	13·5	Veszprém Téglagyár bej. út	Y	..	7 26	..	8 56	11 11	..	..	13 11	13 36	..	18 26	..	19 51	..	..	..
34·1	15·7	**Veszprém** Rákóczi tér	é	..	ℵ 7 30	..	9 00	11 15	..	..	ℵ13 15	ℵ13 40	..	18 30	..	19 55	..	..	..

ℵ iskolai előadások napjain é tanszünetkor naponta + munkaszüneti napokon

Járjon moziba! A legolcsóbb, legkényelmesebb időtöltés a mozijárás. Szórakoztat, nevel, tanít! Járjon moziba!

Declassified in Part - Sanitized Copy Approved for Release @ 50-Yr 2013/08/26 : CIA-RDP81-01043R002400040001-6

Declassified in Part - Sanitized Copy Approved for Release @ 50-Yr 2013/08/26 : CIA-RDP81-01043R002400040001-6

2006 Veszprém—Füzfőgyártelep—Balatonakarattya

Km	64 sz. AKÖV Veszprém	259m	279m	970	269m	968	77/72	952	972	57/52		942	252	37		265m	964a
		Tapolca a 2005 sz. mezőről														Papkeszire lásd a 2008 tn. 1. sz. mezőt	
0·0	**Veszprém** Rákóczi tér			✕ 5 15			✕ 6 15	✕ 6 32	✕ 7 00	7 50		✕10 00	✕11 50	11 50			
0·8	Veszprém v. á. 🚌 11a ✕			5 17			6 17	|	7 02	7 52		10 03	11 52	11 52			
4·9	Gelemér elág.[1]			5 23			6 23	|	7 08	7 58		10 08	11 58	11 58			
8·1	Királyszentistváni elág.[3] [4]			5 28			6 28	|	7 13	8 03		10 13	✕12 03	12 03			
9·5	Litér Szőv. bolt		✕ 5 23	5 31	✕ 5 43		6 30	6 44	7 15	8 06		10 16		12 06			
10·3	Litér Varjastelep[2]		5 25	5 33	5 45		6 32	|	7 17	8 08		10 18		12 08			
11·8	Füzfőgyártelep v. sorompó		5 29	5 37	5 49		6 36	|	7 21	8 12		10 22		12 12			
			5 11	✕ 5 30	✕ 5 38	✕ 5 50		6 37	|	✕ 7 22	8 13		10 23		12 13		✕ 13 40
12·5	**Füzfőgyártelep felső**							6 37	|		8 14		10 24		12 14		+14 00
								6 40	|		8 17		10 27		12 17		14 03
13·4	**Füzfőgyártelep alsó**							6 40	|		8 18		10 28		12 18		14 04
								6 42	|		8 20		10 30		12 20		14 06
14·7	Balatonfűzfői elág. [1]						✕ 6 42	|		8 20		10 30		12 20		14 06
15·8	**Balatonfűzfő** v. á.							6 54	|			10 32					14 08
	Balatonfűzfő											*12 57*					
	Tapolca 🚌 31											*15 56*					
	Balatonfűzfő																
	Budapest 🚌 31																
15·8	**Balatonfűzfő** v. á.							6 54	|			10 33					14 09
17·2	Füzfőfürdő v. mh. 🚌 31								|			10 36					14 12
20·7	Balatonkenese Szabadság-telep[5]								|			10 41					
21·8	Balatonkenese v. á. 🚌 31								|	✕ 7 05		10 43					
22·5	**Balatonkenese** th.								|			✕10 45					
									6 55								
24·8	Balatonakarattya Üdülők								6 00								
26·8	**Balatonakarattya** th.								6 03								

Km	64 sz. AKÖV Veszprém	964	275	954	265			966	956	53/58				958a	978	261m	61a
																Papkeszire lásd a 2001 sz. mezőt	
0·0	**Veszprém** Rákóczi tér	✕14 10	..	✕14 20	..	..	..	✕16 20	✕16 50	17 15	..	..	..	+20 30	✕ 20 45		
0·8	Veszprém v. á. 🚌 11a ✕	14 12	..	14 22	..	..	..	16 22	16 52	17 17	..	..	..	20 32	20 47		
4·9	Gelemér elág.[1]	14 18	..	14 28	..	..	..	16 28	16 58	17 23	..	..	..	20 38	20 53		
8·1	Királyszentistváni elág.[3] [4]	14 23	..	14 33	..	..	..	16 33	17 03	17 28	..	..	..	20 43	20 58	21 29	
9·5	Litér Szőv. bolt	14 26	✕14 30	14 36	✕14 50	..	..	16 36	17 06	17 31	..	..	..	20 46	21 01	21 33	
10·3	Litér Varjastelep[2]	14 28	14 32	14 38	14 52	..	..	16 38	17 08	17 33	..	..	..	20 48	21 03	21 35	
11·8	Füzfőgyártelep v. sorompó	14 32	14 36	14 42	14 56	..	..	16 42	17 12	17 37	..	..	..	20 52	21 07	21 39	
		14 33	✕14 37	14 43	✕14 57	..	..	16 43	17 13	17 38	..	..	..	20 53	✕ 21 08	21 40	
12·5	**Füzfőgyártelep felső**	14 34	..	14 44	..	..	..	16 44	17 14	17 39	..	..	..	20 54	..	..	..
		14 37	..	14 47	..	..	..	16 47	17 17	17 42	..	..	..	20 57	..	..	..
13·4	**Füzfőgyártelep alsó**	14 38	..	14 48	..	..	..	16 48	17 18	17 43	..	..	..	20 58	..	+21 45	..
		✕14 40	..	14 50	..	..	..	16 50	17 20	17 45	..	..	..	21 00	..	21 47	..
14·7	Balatonfűzfői elág. [1]	..	..	14 51	..	..	..	16 51	17 21	17 45	..	..	..	21 01	..	+21 47	..
15·8	**Balatonfűzfő** v. á.	..	..	14 53	..	..	..	✕16 53	17 23	..	..	..	..	21 03	..	..	..
	Balatonfűzfő							*17 08*						*21 28*			
	Tapolca 🚌 31							*20 25*						*0 23*			
	Balatonfűzfő							***17 32***	***17 32***					***21 21***			
	Budapest 🚌 31							***20 00***	***20 00***					***23 39***			
15·8	**Balatonfűzfő** v.á.	..	..	14 54	..	..	..	..	17 24					21 00	..		
17·2	Füzfőfürdő v. mh. 🚌 31	..	..	14 57	..	..	..	..	17 27					21 06	..		
20·7	Balatonkenese Szabadság-telep[5]	..	..	14 58	..	..	..	..	17 28					21 06	..		
21·8	Balatonkenese v. á. 🚌 31	..	..	15 03	..	..	..	..	17 33					21 11	..		
22·5	**Balatonkenese** th.	..	..	✕15 05	..	..	..	..	17 35					21 13	..		
24·8	Balatonakarattya Üdülők	..	..		..	..	..	..	17 37					21 15	..		
26·8	**Balatonakarattya** th.	..	..		..	..	..	..	17 43					21 18	..		
									17 47					21 22	..		
									✕17 50					+21 25	..		

+ munkaszüneti napokon m munkásjárat, elsőosztályú hetijeggyel rendelkezők részére

EMLÉKTÁRGYAK ÚTBAELLÁTÓ

2006 Balatonakarattya—Füzfőgyártelep—Veszprém

Km	64 sz. AKÖV Veszprém	270	260	979	60a	262m	957	957a	42/47	977	967	947	257		937		24/25
					Szentkirályszabadi-falui sz. mezőről lásd a 2005 sz. mezőt									Papkeszire lásd a 2008 tn. 1. sz. mezőt		Veszprémi lásd a 2005 sz. mezőt	
0·0	**Balatonakarattya** th.	..	..	..		..	6 15	..	..	..	..	..	..	..	..	..	..
2·0	Balatonakarattya Üdülők	..	..	..		..	6 18	..	..	..	..	..	..	..	..	..	..
4·3	**Balatonkenese** th.	..	..	..		..	6 22	..	..	..	..	..	..	..	..	..	..
		..	..	..		..	6 27	..	..	..	..	..	✕ 7 07	..	✕ 10 59	..	..
5·0	Balatonkenese v. á. 🚌 31	..	..	..		..	6 29	..	..	..	..	..	7 09	..	10 52	..	..
6·1	Balatonkenese Szabadság-telep[5]	..	..	..		..	6 31	..	..	..	..	..	7 11	..	10 54	..	..
9·6	Füzfőfürdő v. mh. 🚌 31	..	..	..		..	6 36	..	..	..	..	..	7 16	..	10 59	..	..
11·0	**Balatonfűzfő** v. á.	..	..	..		..	6 37	..	..	✕ 7 06	..	..	7 16	..	11 00	..	..
		..	..	..		..	6 40	..	..	7 09	..	..	7 19	..	11 03	..	..
	Budapest (⊙*Csaba*) 🚌 31	..	..	..		..	⊙ *6 10*	..	..	⊙ *6 10*	..	..	..	..	..	..	..
	Balatonfűzfő	..	..	..		..	*6 40*	..	..	*6 40*	..	..	..	..	*7 28*	..	..
	Tapolca (**Büred*) 🚌 31	..	..	..		..	*2 10*	..	..	..	..	..	..	..	*10 27*	..	..
	Balatonfűzfő	..	..	..		..	*5 05*	..	..	..	..	..	..	..	..	..	..
11·0	**Balatonfűzfő** v. á.	..	..	..		..	6 41	..	..	7 10	..	..	7 19	..	11 04	..	..
12·1	Balatonfűzfői elág. [1]	..	..	..	+ 6 13	..	6 43	..	✕ 6 56	7 12	..	..	7 21	..	11 06	..	+ 13 28
		..	..	..	6 13	..	6 43	..	6 57	7 13	..	..	7 21	..	11 07	..	13 29
13·4	**Füzfőgyártelep alsó**	..	..	..	+ 6 15	..	6 45	..	6 59	7 15	..	..	7 23	..	11 09	..	13 27
		..	..	..	..	..	6 46	..	7 00	7 16	..	..	7 24	..	11 10	..	13 28
14·3	**Füzfőgyártelep felső**	..	..	..	..	..	6 48	..	7 03	7 19	..	..	7 26	..	11 13	..	13 31
		✕ 5 14	✕ 5 33	✕ 5 40	..	6 20	✕ 6 49	+ 6 49	7 04	7 20	✕ 7 24	..	7 27	..	11 14	..	13 32
15·0	Füzfőgyártelepi v. sorompó	5 15	5 34	5 41	..	6 21	|	6 50	7 05	7 21	7 25	..	7 28	..	11 15	..	13 33
16·5	Litér Varjastelep[2]	5 19	5 38	5 45	..	6 25	|	6 54	7 09	7 25	7 29	..	7 32	..	11 19	..	13 37
17·3	Litér Szőv. bolt	✕ 5 21	✕ 5 40	5 48	..	6 29	|	6 58	7 13	7 28	7 32	..	7 35	..	11 22	..	13 40
19·7	Királyszentistváni elág.[3] [4]	*á.*	*á.*	5 55	..	6 31	|	7 00	7 15	7 30	7 34	..	7 37	✕ 7 44	11 25	..	13 43
21·9	Gelemér elág.[1]	..	..	5 55	..	•	|	7 05	7 20	7 35	7 39	..	7 42	7 49	11 30	..	13 47
26·0	Veszprém v. á. 🚌 11a ✕	..	..	6 01	..	..	7 11	7 26	7 41	7 45	7 48	..	7 55	..	11 36	..	13 53
26·6	**Veszprém** Rákóczi tér	..	..	✕ 6 03	..	..	✕ 7 09	+ 7 13	✕ 7 28	✕ 7 43	✕ 7 47	✕ 7 50	✕ 7 57	..	✕ 11 38	..	+ 13 55

Km	64 sz. AKÖV Veszprém	44/43	274m	264m		975	266m	34/35	953	963	973		48/41	961a	971a	68	68a	258m
			Veszprémi lásd a 2005 sz. mezőt													Veszprémről lásd a 2005 sz. mezőt	Szentkirályszabadi-falui sz. mezőről lásd a 2005 sz. mezőt	
0·0	**Balatonakarattya** th.	..	..	..	..	..	..	..	..	..	✕17 53	..	..	..	+21 28	..	..	..
2·0	Balatonakarattya Üdülők	..	..	..	..	..	..	..	..	..	17 56	..	..	..	21 31	..	..	..
4·3	**Balatonkenese** th.	..	..	..	..	..	..	..	..	..	✕18 00	..	..	..	+21 35	..	..	..
5·0	Balatonkenese v. á. 🚌 31	..	..	..	..	..	..	..	✕15 10	..	..	..	..	..	..	..	..	..
6·1	Balatonkenese Szabadság-telep[5]	..	..	..	..	..	..	..	15 12	..	..	..	..	..	..	..	..	..
9·6	Füzfőfürdő v. mh. 🚌 31	..	..	..	..	..	..	..	15 14	..	..	..	..	..	..	..	..	..
11·0	**Balatonfűzfő** v. á.	..	..	..	..	..	..	..	15 19	..	..	..	..	..	..	..	..	..
		..	..	..	..	..	..	..	15 20	..	..	..	..	..	+ 19 35	..	..	..
	Budapest 🚌 31	..	..	..	..	..	..	..	15 23	..	..	..	..	..	19 38	..	..	..
	Balatonfűzfő	..	..	..	..	..	..	..	*13 01*	*13 45*								
	Tapolca 🚌 31	..	..	..	..	..	..	..	*15 10*	*17 07*								
	Balatonfűzfő	..	..	..	..	..	..	..	..	*13 00*								
11·0	**Balatonfűzfő** v. á.	..	..	..	..	..	..	..	..	*16 01*								
		..	..	..	..	..	..	..	15 24	✕17 10					19 40			
12·1	Balatonfűzfői elág. [1]	✕14 00	..	..	..	..	..	✕15 10	15 26	17 12	..	..	..	..	19 42	..	..	..
		14 01	..	..	..	✕14 42	..	15 10	15 27	17 13	..	..	..	..	19 36	..	(21 30	(21 38
13·4	**Füzfőgyártelep alsó**	14 03	..	..	..	14 44	..	15 12	15 29	17 15	..	..	..	..	19 38	..	✕ 21 32	+21 40
		14 04	..	..	..	14 45	..	15 13	15 30	17 16	..	..	..	..	19 39	19 44	..	..
14·3	**Füzfőgyártelep felső**	14 07	..	..	..	14 48	..	15 16	15 33	17 19	..	..	..	..	19 41	19 47	..	..
15·0	Füzfőgyártelepi v. sorompó	14 09	✕14 20	✕14 40	..	14 50	✕15 00	15 17	15 34	17 20	..	..	..	..	19 42	19 48	..	..
16·5	Litér Varjastelep[2]	14 13	14 21	14 41	..	14 51	(15 01	15 18	15 35	17 21	..	..	..	..	19 43	19 49	..	..
17·3	Litér Szőv. bolt	14 14	14 25	14 45	..	14 55	|	15 22	15 39	17 25	..	..	..	..	19 47	19 53	..	..
19·7	Királyszentistváni elág.[3] [4]	14 18	✕14 27	✕14 47	..	14 59	|	15 25	15 43	17 28	..	..	..	..	19 50	+ 19 55	..	..
21·9	Gelemér elág.[1]	14 20	*á.*	*á.*	..	15 01	✕	15 27	15 45	17 30	..	..	..	..	19 52	*á.*	..	..
26·0	Veszprém v. á. 🚌 11a ✕	14 25	..	..	..	15 06	..	15 32	15 50	17 35	..	..	..	..	19 57	..	..	..
26·6	**Veszprém** Rákóczi tér	14 31	..	..	..	15 12	..	15 38	15 56	17 41	..	..	..	..	20 03	..	..	..
		✕14 33	..	..	..	✕15 14	..	✕15 40	✕15 58	✕17 43	..	..	..	..	20 05	..	..	..

á iskolai előadások napjain + munkaszüneti napokon * Papkeszire lásd a 2008 sz. mezőt

Járjon moziba! A legolcsóbb, leghasznosabb időtöltés a mozibajárás, Szórakoztat, nevel, tanít! **Járjon moziba!**

Declassified in Part - Sanitized Copy Approved for Release @ 50-Yr 2013/08/26 : CIA-RDP81-01043R002400040001-6

Declassified in Part - Sanitized Copy Approved for Release @ 50-Yr 2013/08/26 : CIA-RDP81-01043R002400040001-6

2068 Veszprém– [Fűrlőgyártelep—] Vilonya—Berhida—Papkeszi

Km	64 sz. AKÖV Veszprém		270	260	262m		252	274m	264m	266m				278			258m	
0-0	**Veszprém** Rákóczi tér..	*f*	..	..	..	..	X11 50	..	..	..	..	..	..	..	..	..	..	..
0-8	Veszprém v. á. 🚌 11a	‖	..	..	..	..	11 52	..	..	..	..	..	..	..	..	..	..	..
4-9	Gelemér elág.[3]	2006	..	..	..	..	11 58	..	..	..	..	..	..	..	..	..	..	..
8-1	Királyszentistváni elág.[X]	*f*	..	..	..	..	12 03	..	..	..	..	..	..	..	..	..	..	..
0-0	**Fűrlőgyártelep** felső..	‖	X 5 14	X 5 33	6 20	..		X14 20	X14 40	X15 00	..	..	..	..	..	..	22 20	..
0-7	Fűrlőgyártelepi r.sarok	‖	5 15	5 34	6 21	..		14 21	14 41	15 01	..	..	..	..	..	..	22 21	..
2-2	Litér Varjastelep[3] ..	2006	5 19	5 38	6 25	..		14 25	14 45		..	..	..	..	..	..	22 25	..
			X 5 21	X 5 40	6 27	..		X14 27	X14 47		..	..	..	..	..	..	22 27	..
3-0	Litér Szöv. bolt	*f*	..	..	6 29	..		..	..		..	..	..	..	..	..	22 29	..
4-4	Királyszentistváni elág.[X]	*é*	..	..	6 31	..		..	..		..	..	..	..	..	..	22 31	..
8-1	Királyszentistváni elág.[X]	*f*	..	..	6 31	..	12 03	..	..		..	..	..	..	..	..	22 31	..
12-0	Királyszentistván th.....	‖	..	..	6 39	..	12 11	..	..	15 10	..	..	..	..	..	..	22 39	..
13-4	Vilonya iskola		..	..	6 43	..	12 15	..	..	15 14	..	..	..	..	..	..	22 43	..
16-7	0-0 Peremarton gyártelep		..	..	6 50	..	12 22	..	..	15 21	..	..	..	..	..	..	22 50	..
	1-4 Berhida Lakat u.[X]		..	..		..	12 24	..	..		..	..	..	..	..	..		..
	2-0 Berhida Hősi emlékmű		..	..		..	12 25	..	..		..	..	..	..	..	..		..
	7-1 Várpalota II. ker. th.	1910	..	..		..		X14 27	X14 47		..	..	..	..	..	..		..
	8-1 **Pétfürdő** v. á. bej. út[2]	*é*	..	..		..					..	..	..	..	..	..		..
	Pétfürdő ..... 🚌 20	*f*	..	..	..	..	..	..	..	..	..	..	..	..	..	..	..	..
	Veszprém	*é*	..	..	..	..	..	..	..	..	..	..	..	..	..	..	..	..
	Pétfürdő ..... 🚌 20	*f*	..	..	..	..	..	..	..	..	..	..	..	..	..	..	..	..
	Budapest	*é*	..	..	..	..	..	..	..	..	..	..	..	..	..	..	..	..
	Budapest ..... 🚌 20	*f*	..	..	..	..	..	..	..	..	..	..	..	*14 34*	..	..	..	..
	Pétfürdő	*é*	..	..	..	..	..	..	..	..	..	..	..	*17 53*	..	..	..	..
	Veszprém ..... 🚌 20	*f*	..	..	..	..	..	..	..	..	..	..	..	*16 59*	..	..	..	..
	Pétfürdő	*é*	..	..	..	..	..	..	..	..	..	..	..	*17 56*	..	..	..	..
8-1	**Pétfürdő** v. á. bej. út[2]	*é*	..	..		..					..	..	..	X18 05	..	..		..
7-1	Várpalota II. ker. th.	1910	..	..		..					..	..	..	18 07	..	..		..
2-0	Berhida Hősi emlékmű		..	..		..					..	..	..	18 18	..	..		..
1-4	Berhida Lakat u.[X]		..	..		..					..	..	..	18 19	..	..		..
16-7	0-0 Peremarton gyártelep		..	..	6 50	..	12 34	..	..	15 21	..	..	..	18 22	..	..	22 50	..
17-6	Kolorkémia gyártelep		..	..	6 52	..	12 37	..	..	15 23	..	..	..	18 25	..	..	22 52	..
19-2	Papkeszi Vasút utca[4]		..	..	6 55	..	12 40	..	..	15 26	..	..	..	18 28	..	..	22 53	..
20-0	Papkeszi th.....	‖	..	..	6 58	..	12 43	..	..	15 29	..	..	..	18 31	..	..	22 56	..
21-0	**Papkeszi** alsó	*é*	..	..	7 00	..	X12 45	..	..	X15 31	..	..	..	X 18 33	..	..	23 00	..

m munkásjárat, elsősorban hetijeggyel rendelkezők részére

Járjon moziba! A legolcsóbb, leghasznosabb időtöltés a mozibajárás. Szórakoztat, nevel, tanít! **Járjon moziba!**

2068 Papkeszi—Berhida—Vilonya [—Fűrlőgyártelep]—Veszprém

Km	64 sz. AKÖV Veszprém		259m	279m	269m	257				265m	275	255		273			261m	
0-0	**Papkeszi** alsó.....	*f*	4 40	..	..	X 7 05	..	..	..	X13 00	..	..	..	X 17 15	..	..	21 00	..
1-0	Papkeszi th.....	‖	4 43	..	..	7 08	..	..	..	13 03	..	..	..	17 18	..	..	21 03	..
1-8	Papkeszi Vasút utca[4]		4 45	..	..	7 10	..	..	..	13 05	..	..	..	17 18	..	..	21 05	..
3-4	Kolorkémia gyártelep		4 48	..	..	7 14	..	..	..	13 08	..	..	..	17 20	..	..	21 08	..
4-3	0-0 Peremarton gyártelep		4 51	..	..	7 16	..	..	..	13 11	..	..	..	17 24	..	..	21 08	..
	1-4 Berhida Lakat u.[X]			..	..	7 18	..	..	..		..	..	..	17 27	..	..	21 11	..
	2-0 Berhida Hősi emlékmű			..	..	7 19	..	..	..		..	..	..	17 29	..	..		..
	7-1 Várpalota II. ker. th..	1910		..	..		..	..	..		..	..	..	17 32	..	..		..
	8-1 **Pétfürdő** v. á. bej. út[2]	*é*		..	..		..	..	..		..	..	..	17 41	..	..		..
	Pétfürdő ..... 🚌 20	*f*	..	..	..	..	..	..	..	..	..	..	..	X 17 43	..	..	..	..
	Veszprém	*é*	..	..	..	..	..	..	..	..	..	..	..	*18 30*	..	..	..	..
	Pétfürdő ..... 🚌 20	*f*	..	..	..	..	..	..	..	..	..	..	..	*19 39*	..	..	..	..
	Budapest	*é*	..	..	..	..	..	..	..	..	..	..	..	*18 13*	..	..	..	..
	Budapest ..... 🚌 20	*f*	..	..	..	..	..	..	..	..	..	..	..	*20 41*	..	..	..	..
	Pétfürdő	*é*	..	..	..	..	..	..	..	..	..	..	..	..	..	..	..	..
	Veszprém ..... 🚌 20	*f*	..	..	..	..	..	..	..	..	..	..	..	..	..	..	..	..
	Pétfürdő	*é*	..	..	..	..	..	..	..	..	..	..	..	..	..	..	..	..
8-1	**Pétfürdő** v. á. bej. út[2]	*é*		..	..		..	..	..		..	..	..		..	..		..
7-1	Várpalota II. ker. th..	1910		..	..		..	..	..		..	..	..		..	..		..
2-0	Berhida Hősi emlékmű			..	..	7 22	..	..	..		..	..	..		..	..		..
1-4	Berhida Lakat u.[X]			..	..	7 23	..	..	..		..	..	..		..	..		..
4-3	0-0 Peremarton gyártelep		4 51	..	..	7 26	..	..	..	13 11	..	..	..		..	..	21 11	..
7-6	Vilonya iskola		4 58	..	..	7 33	..	..	..	13 18	..	..	..		..	..	21 18	..
9-0	Királyszentistván th.	‖	5 02	..	..	7 37	..	..	..	13 22	..	..	..		..	..	21 22	..
12-9	Királyszentistváni elág.[X]	*é*		..	..	7 44	..	..	..	13 29	..	..	..		..	..	21 29	..
	0-0 Királyszentistváni elág.[X]	*f*								13 29							21 29	..
	1-4 Litér Szöv. bolt	*é*								13 31							21 31	..
	2-2 Litér Varjastelep[3] ..	2006		X 5 23	X 5 43					13 33	X14 30	X14 50					21 33	..
	3-7 Fűrlőgyártelepi r.sarok	‖		5 25	5 45					13 35	14 32	14 52					21 35	..
	4-4 **Fűrlőgyártelep** felső		5 10	5 29	5 49					13 39	14 36	14 56					21 39	..
		é	5 11	X 5 30	X 5 50					X13 40	X14 37	X14 57					21 40	..
12-9	Királyszentistváni elág.[X]	*f*	..	..	..	7 44	..	..	..	..	..	..	..	..	..	..	..	..
16-1	Gelemér elág.[X]	2006	..	..	..	7 49	..	..	..	..	..	..	..	..	..	..	..	..
20-2	Veszprém v. á. 🚌 11a	‖	..	..	..	7 55	..	..	..	..	..	..	..	..	..	..	..	..
20-8	**Veszprém** Rákóczi tér..	*é*	..	..	..	X 7 57	..	..	..	..	..	..	..	..	..	..	..	..

m munkásjárat, elsősorban hetijeggyel rendelkezők részére

Balatoni üdülése, pihenése közben ne mulassza el megtekinteni filmszínházaink műsorát!

•

Balatonalmádiban, Balatonfüreden, Badacsonytomajon, Keszthelyen és Hévízen **Budapesttel egyidőben vetítjük a legújabb filmeket,** amelyek a pihenés mellett jó szórakozás. igérnek

•

Rossz idő esetén ne mérgelődjék! Jöjjön be Veszprémbe, ahol a Petőfi premier filmszínházban bemutatott filmek megtekintésével jól szórakozhat — jegyét előre biztosíthatja 16-00 telefonszámon

Declassified in Part - Sanitized Copy Approved for Release @ 50-Yr 2013/08/26 : CIA-RDP81-01043R002400040001-6

Declassified in Part - Sanitized Copy Approved for Release @ 50-Yr 2013/08/26 : CIA-RDP81-01043R002400040001-6

2015a Veszprém—Balatonfüred

| | | |

Declassified in Part - Sanitized Copy Approved for Release @ 50-Yr 2013/08/26 : CIA-RDP81-01043R002400040001-6

2020 [Veszprém–] Tótvázsony–Balatonfüred–Tihany

Km	Km	64 sz. ÁKOV Veszprém	550	572a	572	112a	552a	820a	642a	562	542	532	765	576	566	586a	526
0·0	0·0	**Veszprém** v.á. ⛛										21 20					
0·6	0·6	**Veszprém**-Rákóczi tér 2030a				+6 10						21 29					
16·1	16·1	**Tótvázsony** Sz., bolt				+6 40						21 49					
16·1	16·1	**Tótvázsony** Szöv., bolt	✕ 5 00			+6 45	+8 00					12 50				+19 20	
19·7		Pécselyi elág.[3]	5 07									12 57					
22·1		Pécsely Csabai út[4]	5 12									13 02					
23·2		0·0 Pécsely, aszódói elág.[3]															
		0·3 Pécsely Szöv., bolt	5 15									13 05					
		1·0 **Pécsely** Th.	5 17									13 07					
		0·3 Pécsely Szöv., bolt	5 19									13 09					
23·2		0·0 Pécsely, aszódói elág.[3]	5 22									13 11					
26·3		Balatonszőlős, iskola	5 32									13 21					
	16·7	Hídségköti elág.[2]				6 50	8 35									19 25	
	20·1	Hegyesmáli, szőlők[4]				6 53	8 38									19 28	
26·7	21·7	Balatonszőlős, pécselyi elág.[4]	5 33			6 57	8 42					13 22				19 32	
29·5	24·7	Balatonfüred Üdülők[4]	5 39			7 03	8 48					13 28				19 38	
			5 42			7 06	8 51					13 31				19 41	
30·2	25·4	**Balatonfüred** Kossuth tér	5 45	+6 00		7 07	8 51					13 32				19 41	
30·8	26·0	Balatonfüred iskola	5 46	6 31		7 08						13 33				19 42	
31·6	26·8	0·0 Balatonfüred v. á. bej. út	5 48	6 33			8 53					13 35				19 44	
		0·2 **Balatonfüred** v. á. ⛛				7 10											
		Balatonfüred				7 45	9 04			11 00		13 48	16 13			20 22	22 28
		Tapolca 🚌31				9 40	10 22			13 37		17 35	18 00			20 25	22 46
		Balatonfüred			6 51							15 04	16 46			18 25	20 21
		Bpest (Vezsprj.) 🚌31			9 55							19 40	20 00			22 57	23 30
		Bpest (Alsóór.) 🚌31	23 40	23 40			7 20		6 40	9 40	7 28		15 44	13 45			16 36
		Balatonfüred	5 21	5 21			7 39		9 02	11 01	11 25		16 05	18 10			22 27
		Tapolca	3 10	3 10			5 00				8 45	9 54	13 00				19 10
		Balatonfüred 🚌31	4 12	4 12			7 07				10 45	11 57	14 59				21 11
	10·2	**Balatonfüredi** v. á. ⛛				7 48		+ 9 10	10 05	11 00		15 05	16 16			20 30	
31·6	26·8	0·0 Balatonfüred v. á. bej. út	5 48	6 33			8 53		10 06		13 36					19 44	
33·3	27·5	**Balatonfüred** József Attila tér	5 50	6 35			7 47	8 54		11 02	13 37	15 07	16 17			19 46	22 32
		Veszprém 2015															
		Balatonfüred, József Attila tér															
32·3	27·5	0·0 **B.-füred** József Attila tér					8 54			11 03		15 08				19 46	22 33
		0·3 B.-füred Blaha L. út								11		11					
		0·4 B.-füred Id. forg. hlv.					8 56			11 05		15 09				19 47	22 34
		0·5 B.-füred Stívkórház					8 57			11 11		15 11				19 49	22 34
		2·0 **Balatonfüred** v. á. bej. út ⛛					9 08			11 22		15 12				19 50	22 35
		Balatonkenese					5 00			11 09		15 00				20 10	
		Siófok 🚌450					10 05			12 15		16 25				22 09	
		Siófok					5 35					13 30					
		Balatonfüred					6 59					14 25					
	29·4	**B.-füred** v. á. bej. út ⛛					9 08			11 13		15 13				19 55	22 40
	30·5	B.-füred Stívkórház					9 11			11		15				19 57	22 42
	30·6	**B.-füred** Id. forg. hlv.					9 12			11		15				19 58	22 43
	31·0	B.-füred Blaha L. út					9 16			11 44		15 18				20 02	22 47
32·0	27·5	**Balatonfüred** József A. tér	5 51	6 35			7 48	9 03	9 13	10 15	11 33	13 38		16 18	18 28		22 38
34·0	29·2	Balatonfüred Strandfürdő bej. út	5 53	6 37	6 49		7 50	9 05	9 15	10 17	11 35	13 40	15 16	16 20	18 30		22 40
35·0	30·2	**Balatonfüred** Halgerár	5 56	6 39	6 51		7 52	9 07	9 17	10 19	11 37	13 42	15 20	16 22	18 32		22 42
37·1	32·3	Tihany MNB Üdülő[4]	5 59	6 42	6 54		7 55	9 10	9 20	10 22	11 40	13 45	15 23	16 25	18 35		22 45
37·6	32·8	Tihany Gödrös	6 00	6 43	6 55		7 56	9 11	9 21	10 23	11 41	13 46	15 24	16 26	18 36		22 46
39·6	34·8	**Tihany** h. á.	6 03	6 46	6 58		7 59	9 14	9 24	10 26	11 44	13 49	15 27	16 29	18 39		22 49
		Siófok					5 35			7 05		13 20				17 10	
		Balatonfüred 🚌450					6 35			8 10		14 25				18 05	
		Balatonföldvár															
		Tihany					6 55			8 30		14 35				18 25	
39·6	34·8	0·0 **Tihany** h. á.	6 03	6 46	6 58		8 00	9 15	9 25	10 27	11 45	13 50	15 28	16 30	18 40		22 50
		2·5 Tihany SZTK üdülő															
		3·5 **Tihanyi rév**															
40·7	35·9	Tihany alsó	6 06	6 49	7 01		8 03	9 18	9 28	10 30	11 48	13 53	15 31	16 33	18 43		22 53
41·2	36·4	**Tihany** posta	✕ 6 08	+ 6 51	✕ 7 03		+ 8 05	+ 9 20	+ 9 30	10 32	11 50	13 55	15 33	16 35	18 45		22 55

+ munkaszüneti napokon — ⁂ munkaszüneti napokon is

Ízletes halételkülönlegességek kaphatók a **Balatonfüredi Földművesszövetkezet** halászcsárdájában

2020 Tihany–Balatonfüred–Tótvázsony [–Veszprém]

Km	Km	64 sz. ÁKOV Veszprém	762	537	577	547	567	557a	557	704	545	575a	573	811a	553	561	641a	571
0·0	0·0	**Tihany** posta	✕ 6 15	..	7 10	..	10 50	+11 30	✕12 50	..	✕14 00	+14 30	15 40	+17 35	17 35	19 40	+ 21 30	23 00
0·5	0·5	Tihany alsó	6 17	..	7 12	..	10 52	11 32	12 52	..	14 02	14 32	15 42	17 37	17 37	19 42	21 32	23 02
		0·0 **Tihanyi rév**																
		1·0 Tihany SZTK üdülő																
1·4	1·4	3·5 **Tihany** v. á.	6 20	..	7 15	..	10 55	11 35	12 55	..	14 06	14 35	15 45	17 40	17 40	19 45	21 35	23 05
		Tihany	7 00	..	..	..	11 00	..	13 40	..	14 30	..	16 00	18 00	18 00	20 35	22 00	..
		Balatonföldvár 🚌450	..	..	..	..	..	..	..	..	..	..	..	..	..	..	..	..
		Balatonfüred	7 20	..	..	..	11 20	..	14 00	..	14 50	..	16 20	..	20 55	22 20	..	
		Siófok	8 55	..	..	..	12 25	..	..	..	15 55	..	..	18 50	18 50	22 00	..	
1·4	1·4	**Tihany** h. á.	6 20	..	7 16	..	10 56	11 36	12 56	..	14 06	14 36	15 46	17 41	17 41	19 46	21 36	23 06
3·6	3·6	Tihany Gödrös	6 23	..	7 19	..	10 59	11 39	12 59	..	14 09	14 39	15 49	17 44	17 44	19 49	21 39	23 09
4·1	4·1	Tihany MNB Üdülők	6 24	..	7 20	..	11 00	11 40	13 00	..	14 10	14 40	15 50	17 45	17 45	19 50	21 40	23 10
6·2	6·2	**Balatonfüred** Halgerár	6 28	✕ 6 42	7 24	..	11 03	11 43	13 03	..	14 13	14 43	15 54	17 48	17 48	19 53	21 43	23 13
6·8	7·2	Balatonfüred Strandfürdő bej. út	6 30	6 44	7 26	..	11 05	11 45	13 05	..	14 15	14 45	15 56	17 50	17 50	19 55	21 45	23 15
			6 32	6 46	7 28	..	11 07	11 47	13 07	..	14 17	14 47	15 58	17 52	17 52	19 57	21 47	23 17
8·9	8·9	**Balatonfüred** József A. tér	6 20		7 16	..	10 56	11 36	12 56	..	14 06	14 36	15 46	17 41	17 41	19 46	21 36	23 06
		0·0 B.-füred József Attila tér				..				..				17 53			21 48	
		0·3 B.-füred Blaha L. út				..				..								
		0·4 B.-füred Id. forg. hlv.				..				..				17 54			21 49	
		0·5 B.-füred Stívkórház				..				..				17 56			21 51	
		0·8 **B.-füred** h. á. bej. út				..				..				17 57			+ 21 52	
		Balatonfüred				..				..				19 05			21 05	
		Siófok 🚌450				..				..				20 00			22 00	
		Siófok				..				..				17 00				
		Balatonfüred				..				..				17 55			551a	
		0·8 **B.-füred** h. á. bej. út				..				..				18 05			+ 21 00	
		0·5 B.-füred Stívkórház				..				..								
		0·4 B.-füred Id. forg. hlv.				..				..								
		0·3 B.-füred Blaha L. út				..				..								
8·9	8·9	0·0 **B.-füred** József Attila tér				..				..				18 07			21 02	
		B.-füred József A. tér 2015																
		Veszprém																
8·9	8·9	**Balatonfüred** József Attila tér	6 32	6 47	7 29	..	11 08	11 48	13 08	..	14 18	14 48	15 58	18 07	17 53	19 58	21 03	23 18
9·6	9·6	0·0 Balatonfüred v. á. bej. út	6 34	6 49						..				18 09				23 20
		0·2 **Balatonfüred** v. á. ⛛	6 34	6 49	7 31		11 10	11 50	13 10	..	14 20	14 50	16 00		17 55	20 00	21 05	
		Balatonfüred	7 45	7 45	7 45	..	11 30	..	13 30	..	15 48	15 48	16 13	..	18 22	21 21	21 21	..
		Tapolca 🚌31	9 48	9 48	9 48	..	13 37	..	15 42	..	17 25	17 25	18 20	..	20 25	22 46	22 46	..
		Balatonfüred	7 45	7 45	7 45	..	11 48	12 02	13 22	..	15 04	15 04	16 46	..	18 25	20 21	..	..
		Bpest (Vezsprj.) 🚌31	⊙ 9 18	⊙ 9 18	⊙ 9 18	..	⊙13 36	15 56	⊙16 44	..	19 40	19 40	20 00	..	22 57	23 30	..	..
		Bpest (Alsóór.) 🚌31	23 40	..	..	● 7 20	..	7 28	..	..	..	..	..	..	13 35	● 20 00	18 07	..
		Balatonfüred	5 21	..	..	7 39	..	11 25	..	..	..	..	..	..	18 10	20 20	21 16	..
		Tapolca 🚌31	4 12	..	..	7 37	10 45	11 57	..	..	..	..	..	..	18 20	..	21 11	..
9·6	9·6	0·2 **Balatonfüred** v. á. ⛛	6 34	6 49	✕ 7 34	✕ 8 00	✕11 12	12 02	13 13	..	✕14 23	..	✕16 02		18 25	20 22	21 20	
10·4	10·4	0·0 Balatonfüred v. á. bej. út	6 36	6 51	7 36	8 02	11 15	12 04	13 15	..	..	..	16 04	18 12	18 28	20 24	21 22	23 22
		Balatonfüred iskola	6 37	6 52	✕ 7 37	8 03	✕11 16	12 05	✕13 16	..	..	..	✕16 05	18 13	18 29	20 25	21 23	23 23
11·0	11·0	**Balatonfüred** Kossuth tér	✕ 6 39	✕ 6 55	8 05	..	12 06	↳	✕13 35					18 14	18 30		21 24	
		Balatonfüred Üdülőtelep			8 08	..	12 09	..	✕13 38					18 17	18 33		21 27	
11·7	11·7	Balatonszőlős, pécselyi elág.[4]			8 14	..	12 15	..						18 23	18 39		21 33	
14·9	14·9	Balatonszőlős iskola												18 27			21 37	
16·3	16·3	Hegyesmáli szőlőkt[4]												18 30			21 40	
17·1	17·1	Hídségköti elág.[2]			8 16	..	12 17	..							18 41			
18·0		Balatonszőlős iskola																
		0·0 Pécsely, aszódói elág.[3]					12 26	..							18 51			
		0·3 Pécsely Szöv., bolt			8 25	..	12 28	..							18 53			
		1·0 **Pécsely** Th.			8 27													
		0·3 Pécsely Szöv., bolt			8 30	..	12 30	..							18 56			
		0·0 Pécsely, aszódói elág.[3]			8 33	..	12 32	..							18 59			
19·1		Pécsely Csabai út[4]			8 36	..	12 35	..							19 02			
20·0		Pécselyi elág.[3]			8 41	..	12 40	..							19 07			
20·7	20·3	**Tótvázsony** Szöv., bolt			8 48	..	+12 47	145						+18 35	19 14	113a	+ 21 45	
20·7	20·3	**Tótvázsony** Sz., bolt			8 50	..	↳	✕13 46							↳		+ 20 09	
40·8	35·0	**Veszprém** Rákóczi t. 2030a	..	..	✕ 9 35	..	..	✕14 26	..	..	..	..	..	..	..	..	+ 20 40	..
41·6	35·8	**Veszprém** v. á. ⛛	..	..	..	..	..	..	..	..	..	..	..	..	..	..	..	..

Idéd a 2015 sz. menetr. — Vissza a 2015 sz. menetr. — Vissza — Idéd a 2015 sz. menetr.

+ munkaszüneti napokon

Declassified in Part - Sanitized Copy Approved for Release @ 50-Yr 2013/08/26 : CIA-RDP81-01043R002400040001-6

Declassified in Part - Sanitized Copy Approved for Release @ 50-Yr 2013/08/26 : CIA-RDP81-01043R002400040001-6

2022 Balatonfüred—Nagyvázsony

| | | |

Declassified in Part - Sanitized Copy Approved for Release @ 50-Yr 2013/08/26 : CIA-RDP81-01043R002400040001-6

2030 [Veszprém—] Köveskál—Kővágóőrs—Tapolca—Badacsonytördemic

Km	64 sz. ÁKÖV Veszprém		442	220	262	472a	452a	452a	474	244	454	474a	464a	476a	476	466a	216	478	
										Zalaba V.-e.-ról								1304	
0·0	**Veszprém** v. á. ✕		..	..	..	..	..	..	..	..	..	..	..	..	..	..	X15 00	..	
0·6	**Veszprém** Rákóczi tér	2001	..	X 4 50	..	..	..	..	..	..	..	..	..	..	..	..	17 26	..	
50·6	**Köveskál** Sz. vend.		..	7 05	..	..	..	..	..	..	..	..	..	..	..	..	..	..	
50·8	0·0 **Köveskál** Szöv. vend.				..	..	..	..	..	..	..	..	..	..	..	..	..	..	
	3·8 **Balatonhenye** Th.		5 35		..	+ 9 00	..	+10 10	..	..	..	+13 20	..	15 15	X16 00	+16 35		18 45	
	2·2 Fenyődomb feljáró út		5 38		..	8 03	..	10 13	..	..	..	13 23	..	15 18	16 03	16 38		18 48	
	0·0 **Köveskál** Szöv. vend.		5 42		..	8 07	..	10 17	..	12 46	..	13 27	..	15 22	16 07	16 42		18 52	
50·8	**Köveskál** Szöv. vend.		5 43	7 05	..	8 08	+ 9 20	10 18	12 00	12 47	..	13 28	+14 10	15 23	16 12	16 43	17 27	18 48	
55·0	0·0 Kővágóőrs Th.		5 52		..	8 17	9 30	10 27	12 10		(R12 54	13 37	14 20	15 32	16 25	16 52		18 58	
	2·0 Ecseri szőlőhegy		5 55		..	8 20	9 33	10 30	12 13			13 40	14 23	15 35		16 55		19 01	
	2·6 Gombosvilla		5 57		..	8 22	9 35	10 32	12 15			13 42	14 26	15 37		16 57		19 02	
	4·0 **Kővágóőrs-Révfülöp** v. á.		6 00		..	+ 8 25	+ 9 38	+10 35	12 18			+13 45	+14 28	15 40		17 00		19 05	
		Kővágóőrs-Révfülöp	6 33		..	8 51	9 45	..	12 35	..	..	14 37	16 25	..	17 21	..	..	19 21	..
		Tapolca	7 30			9 48	10 28		13 37			15 42	17 25		18 20			20 25	
		Kővágóőrs-Révfülöp	6 35		..	..	9 46	10 57	13 59	..	..	13 59	..	15 53	..	17 20	..	19 21	..
		Budapest (●B.füred)	7 37		..	..	●10 45	11 56	14 40			14 40		20 00		22 57		23 30	
		Budapest (●B.füred)	23 40	..	..	..	..	..	..	..	..	..	..	..	..	..	..	..	..
		Tapolca	6 30															19 25	
		Kővágóőrs-Révfülöp	5 30	..	..	..	..	..	..	..	..	..	..	..	..	..	..	18 45	..
			6 32															19 26	
	4·0 **Kővágóőrs-Révfülöp** v. á.		X 6 35															+ 19 30	
	2·6 Gombosvilla		6 38															19 33	
55·1	0·0 Kővágóőrs Szöv. bolt		6 45															19 35	
57·8	Kékkút Gyógyvíz Üzem		6 50															19 40	
58·6	Kékkút, szőlőkiáll. elág.		6 53															19 45	
60·2	Kékkút elág.		6 56	7 26	X 8 30					13 07								19 48	
62·5	Káptalanfüred Kultúrterem		7 02	7 32	8 36						13 00				16 30		17 47	19 51	
64·0	Gyulakeszi szőlőhegy		7 05	7 35	8 39						13 03				X16 32		17 53	19 57	
65·9	Gyulakeszi posta		7 09	7 39	8 43					13 16	13 14						17 56	20 00	
69·3	Tapolca, zalahalápi elág.		7 15	7 45	8 49					13 22	13 18						18 00	20 04	
	Tapolca Hősök tere		7 16	7 46	8 50				464	13 23	13 24						18 06	20 10	
69·8			7 18	7 48	8 57				X12 00	13 25	13 25						18 07	20 11	
70·6	0·0 Tapolca v. á. bej. út								12 03		13 27						18 10	20 12	
	0·2 **Tapolca** v. á. ✕		7 21	X 7 51	X 9 00					13 28	X13 30						X18 13	20 15	
		Tapolca	8 20	8 20	10 00					13 42	13 42							20 37	
		Keszthely	9 13	9 13	10 53					14 35	14 35							21 31	
		Tapolca	7 39	..	X10 32					13 48	13 48						18 50	20 35	
		Sümeg	8 16	..	X11 06					14 29	14 29						19 29	21 16	
		Tapolca	8 35	8 35	9 54					15 10	16 20						19 10	..	
		Pest (*B.füred)	*10 45	*10 45	15 56					20 00	22 57						*21 11		
		Tapolca	16 38															13 45	
		Sümeg	0 23															20 25	
		Tapolca	4 38															17 10	
		Keszthely	5 15															17 57	
		Tapolca	6 19															19 05	
			7 13															19 58	
	0·2 **Tapolca** v. á. ✕		7 23															+ 20 30	
70·6	0·0 Tapolca v. á. bej. út								12 03										
73·3	Tapolca Téglagyár		7 29						12 09										
73·9	0·0 Raposka elág.		7 31						12 10										
	1·0 Raposka Teibegyházi		7 34						12 14										
73·9	0·0 Raposka elág.		7 36						12 16										
75·0	Hegymagos kovácsműhely		7 38						12 18										
75·9	Hegymagos Szöv. bolt		7 41						12 21										
79·7	Sitelgiget bej. út		7 47						12 27										
80·6	**Szigliget** Szöv. bolt		7 51						12 31										
81·0	Szigliget iskola		7 53						12 32										
83·5	Szigliget h. á.		7 58						12 37										
84·6	Szigliget Csonkatorony		8 00						12 39										
85·6	Szigliget malom		8 02						12 41										
87·8	**Badacsonytördemic-Szigliget** v.h.		8 05						12 44										
	Badacsonytördemic-Szigliget		6 33						13 16										
	Pest (●B.füred)		●10 45						19 40										

d VI. 14-től IX. 14-ig munkaszüneti napokon *k* kedden és pénteken (ün. nem közl.) + munkaszüneti napokon

Járjon moziba! A legolcsóbb, leghasznosabb időtöltés a mozibajárás. Szórakoztat, nevel, tanít! **Járjon moziba!**

2030 Badacsonytördemic—Tapolca—Kővágóőrs—Köveskál [—Veszprém]

	Pest (●B.füred)																								
	Budatmic-Szigliget																	7 28							
																		13 18							
	64 sz. ÁKÖV Veszprém		219	467a	122	267	477a	467	247	467	478	483a	465a	645	473a	213	473	241	471
0·0	**Budatmic-Szigliget** v.á.bej.út		..	..	..	..	..	X 8 10	..	..	..	..	..	X13 28	..	..	..	..	..
1·5	Szigliget malom		..	..	..	..	..	8 13	..	..	..	..	..	13 28	..	..	..	..	..
1·5	Szigliget Csonkatorony		..	..	..	..	..	8 15	..	..	..	..	..	13 30	..	..	..	..	..
1·9	Szigliget h. á.		..	..	..	..	..	8 17	..	..	..	..	..	13 32	..	..	..	..	..
2·4	Szigliget iskola		..	..	..	..	..	8 22	..	..	..	..	..	13 38	..	..	..	..	..
2·8	Szigliget Szöv. bolt		..	..	..	..	..	8 24	..	..	..	..	..	13 40	..	..	..	..	..
3·3	Szigliget bej. út		..	..	..	..	..	8 27	..	..	..	..	..	13 43	..	..	..	..	..
3·8	Hegymagos Szöv. bolt		..	..	..	..	..	8 34	..	..	..	..	..	13 50	..	..	..	..	..
4·9	Hegymagos kovácsműhely		..	..	..	..	..	8 36	..	..	..	..	..	13 52	..	..	..	..	..
5·0	0·0 Raposkai elág.		..	..	..	..	..	8 38	..	..	..	..	..	13 54	..	..	..	..	..
	1·0 Raposkai Teibegyházi		..	..	..	..	..	8 42	..	..	..	..	..	13 58	..	..	..	..	..
5·0	0·0 Raposkai elág.		..	..	..	..	..	8 44	..	..	..	..	..	14 00	..	..	..	..	..
5·6	Tapolca Téglagyár		..	..	..	..	..	8 48	..	..	..	..	..	14 01	..	..	..	..	..
6·0	0·0 Tapolca v. á. bej. út		..	..	..	..	..	8 50	..	..	..	..	..	..	..	..	..	..	..
6·0	**Tapolca** v. á. bej. út		..	..	7 20	..	..	..	..	..	..	..	..	14 07	..	..	..	..	..
	Tapolca		..	..	8 20	..	..	10 00	..	..	..	..	..	16 28	..	..	..	..	..
	Keszthely		..	..	9 13	..	..	10 53	..	..	..	..	..	17 12	..	..	..	..	..
	Tapolca		..	..	7 31	..	..	X10 32	..	..	..	..	..	X15 36	..	..	..	..	..
	Sümeg		..	..	8 16	..	..	X11 06	..	..	..	..	..	X17 17	..	..	..	..	..
	Tapolca		..	..	9 54	..	..	13 45	..	..	..	..	..	15 10	..	..	..	..	..
	Pest (●B.füred)		..	..	●10 45	..	..	15 56	..	..	..	..	..	20 00	..	..	..	..	..
	Sümeg		..	..	4 38	..	..	9 04	..	..	..	..	..	7 08	●7 45	..	7 28	..	●16 15
	Tapolca		..	..	5 15	..	..	7 30	7 30	..	..	..	..	9 48	9 48	..	10 07	..	18 20
	Sümeg		..	..	4 38	..	X 7 18	..	..	..	..	..	..	9 08	9 08	..	..	..	17 19
	Tapolca		..	..	5 31	..	X 7 50	..	..	..	..	..	..	9 44	9 44	..	..	..	17 57
	Keszthely		..	..	4 20	..	6 51	..	..	..	..	..	..	8 30	8 40	..	12 00	..	17 05
	Tapolca		..	..	5 12	..	7 21	..	..	..	..	..	..	9 38	9 58	..	12 51	..	18 08
5·6	**Tapolca** v.á. ✕		X 5 30	..	+ 7 35	X 7 55	..	..	..	..	..	..	..	9 55	X 9 55	..	14 10	..	18 25
7·0	0·0 Tapolca v.á. bej. út		11	..	11	11	..	..	..	..	..	..	..	8 50	..	..	..	..	..
7·0	**Tapolca** Hősök tere		5 33	..	7 38	7 58	..	..	..	..	..	..	..	X 8 52	9 58	..	14 13	..	18 28
	Tapolca		5 38	..	7 40	7 59	..	..	..	..	..	..	..	10 00	10 00	..	14 20	..	18 29
	Gyulakeszi		5 46	..	7 48	8 07	..	..	..	..	..	..	..	10 08	10 08	..	14 28	..	18 36
	Gyulakeszi posta		5 48	..	7 48	8 08	..	..	..	..	..	..	..	10 08	10 08	..	14 31	..	18 39
	Gyulakeszi szőlőhegy		5 46	..	7 51	..	..	..	..	..	..	..	..	..	10 11	..	14 35	..	18 42
	Káptalanfüred Kultúrterem		5 50	..	7 55	..	..	..	..	..	..	..	..	..	10 15	..	14 40	..	18 47
	Kékkút elág.		5 55	..	8 00	X 8 14	..	..	..	..	..	..	..	10 16	10 20	..	14 45	..	..
	Kékkút, szőlőkiáll. elág.		..	..	8 03	..	..	..	..	..	..	..	..	..	10 23	..	14 48	..	..
	Kékkút Gyógyvíz Üzem		..	..	8 05	..	..	..	..	..	..	..	..	..	10 25	..	14 50	..	..
	Kővágóőrs Szöv. bolt		..	..	8 12	..	..	..	..	..	..	..	..	..	10 32	..	14 53	..	..
	Ecseri szőlőhegy		..	..	8 15	..	..	..	..	..	..	..	..	..	10 35	..	14 55	..	..
	Gombosvilla		..	..	8 17	..	..	..	..	..	..	..	..	..	10 37	..	14 57	..	16 48
	Kővágóőrs-Révfülöp v. á.		..	..	8 20	..	457a	..	..	..	..	..	..	X10 40	..	..	15 00	..	X16 51
	Kővágóőrs-Révfülöp		..	..	8 51	..	..	12 35	..	..	..	..	..	..	..	..	16 35	..	17 21
	Tapolca		..	..	9 48	..	..	13 37	..	..	..	..	..	..	..	..	17 28	..	18 09
	Kővágóőrs-Révfülöp		..	..	9 46	..	..	13 59	..	..	..	..	..	..	..	..	15 53	..	17 20	..
	Budapest (●B.füred)		..	..	●10 45	..	..	15 56	..	..	..	..	..	..	..	..	20 00	..	22 57	..
	Budapest (*B.füred)		23 40	*7 45	8 50	*7 45	..	..	..	..	..	..	..	..	..	..	..	..	..
	Kővágóőrs-Révfülöp		6 30	9 44	..	8 50	..	..	..	..	..	..	..	..	..	..	..	..	..
	Tapolca		..	..	..	..	..	8 35	..	..	..	..	..	9 54	..	..	18 00	..	..
	Kővágóőrs-Révfülöp		..	..	..	..	..	9 45	..	..	..	..	..	10 56	..	..	15 58	..	17 19	..
4·0	**Kővágóőrs-Révfülöp** v. á.		..	+ 6 35	9 00	..	+ 9 00	+ 9 50	..	..	11 05	12 45	+14 05	+14 45	15 05	16 03	..	17 25	..
2·6	Gombosvilla		..	6 38	9 03	..	9 03	9 53	..	..	11 08	12 48	14 08	14 48	15 08	16 03	..	17 28	..
2·0	Ecseri szőlőhegy		..	6 40	9 05	..	9 05	9 55	..	..	11 10	12 50	14 10	14 50	15 10	16 03	..	17 30	..
0·0	Kővágóőrs Th.		..	6 44	9 09	..	9 09	9 59	..	..	+11 14	+12 54	14 14	14 54	15 14	16 09	..	17 34	19 07
0·0	**Köveskál** Szöv. vend.		6 15	6 52	+ 9 17	..	9 17	+10 07	..	10 36	+11 22	13 02	14 22	15 02	15 22	16 17	16 10	17 42	19 07
	Köveskál Szöv. vend.		..	6 53	..	..	9 18	..	..	10 37	..	13 03	14 23	15 03	15 23	16 18	..	17 43	19 08
	Fenyődomb feljáró út		..	6 57	..	..	9 22	..	..	..	..	13 07	14 27	15 07	15 27	16 22	..	17 47	..
	Balatonhenye Th.		..	+ 7 00	..	..	+ 9 25	..	..	..	..	+13 10	+14 30	+15 10	X15 30	X16 25	..	17 50	..
	Köveskál Szöv. vend.		..	..	..	..	..	..	..	..	..	..	..	..	..	..	..	..	..
	Köveskál Sz. vend.		6 16	..	..	..	..	..	..	..	..	..	..	..	..	..	16 12	..	..
	Veszprém Rákóczi tér	2001	X 8 45	..	..	..	..	..	..	..	..	..	..	..	..	..	X18 45	..	..
	Veszprém v. á. ✕		..	..	..	..	..	..	..	..	..	..	..	..	..	..	..	..	..

d VI. 14-től IX. 14-ig munkaszüneti napokon *k* kedden és pénteken (ün. nem közl.) + munkaszüneti napokon

ÉTKEZZEN ÉTKEZŐKOCSIN

Declassified in Part - Sanitized Copy Approved for Release @ 50-Yr 2013/08/26 : CIA-RDP81-01043R002400040001-6

Declassified in Part - Sanitized Copy Approved for Release @ 50-Yr 2013/08/26 : CIA-RDP81-01043R002400040001-6

2031 [Veszprém—] Nagyvázsony—Zánka—Tapolca

220	262	252	244	216		248	Km	64 sz. ÁKÖV Veszprém		219	267	247	265	213	241
..	✕ 4 50	..	9 15	..	x15 00	..	..	0·0 ℓ. **Veszprém** v. á. ✕		..	..	..	..	..	..
..	ℓ. 5 50	..	10 15	..	ℓ. 16 00	..	..	0·6 ℓ. **Veszprém** Rákóczi tér .. 2030a	ℓ.	..	x 8 45	..	..	13 50 x18 45	..
..		..		..		..	..	29·6 ℓ. **Nagyvázsony** posta	ℓ.	..	ℓ. 7 45	..	..	13 08 ℓ 17 45	..
..	5 58	..	10 18	..	16 02	..	..	29·9 ℓ. **Nagyvázsony** posta	ℓ.	..	7 41	..	..	13 03 17 41	..
..	6 02	..	10 25	..	16 09	..	..	33·3 Vörötói elág.[x] [2]	A	..	7 34	..	..	12 56 17 34	..
..	6 06	..	10 29	..	16 12	..	..	34·0 Mencshely Kultúrház		..	7 32	..	..	12 54 17 32	..
..	6 10	..	10 33	..	16 17	..	..	36·1 Öhujfalvár		..	7 26	..	..	12 48 17 26	..
..	6 13	..	10 36	..	16 20	..	..	37·3 Bádi szőlőhegy[x]		..	7 23	..	..	12 45 ℓ 17 23	..
..	6 18	..	10 39	..	16 22	..	..	38·0 Szentjakabfa bej. út		..	7 21	..	..	12 43 17 21	ℓ.
..	6 18	..	10 42	..	16 25	..	20 03	38·6 Balatoncsigó bej. út		..	7 19	..	..	12 40 17 19	19 59
..	6 23	..	10 47	..	16 30	..	20 07	40·4 Szentantalfa Szöv. vend.		..	7 14	..	..	12 35 ℓ 17 14	19 55
..	6 26	..	10 50	..	16 33	..	20 10	41·9 Tagyon Kultúrotthon		..	7 10	..	..	12 31 ℓ 17 10	19 51
..	6 30	..	10 54	..	16 37	..	20 14	43·9 Zánkai elág.[x]		..	7 06	..	..	12 27 ℓ 17 06	19 47
..	6 34	..	10 58	..	16 40	..	20 17	45·4 0·0 **Zánka** Szöv. bolt		..	7 03	..	..	12 24 ℓ 17 03	19 44
..	6 38	..	10 59	..	16 41	..	20 18	▼ 0·4 Zánka orvosi rendelő[x]	B	..	7 02	..	..	12 22 ℓ 17 02	19 43
..	6 39	..	11 01	..	16 43	..	20 20	ℓ. 1·6 **Zánka-Kövecskál** v. á.	ℓ.	..	7 00	..	..	12 20 ℓ 17 00	19 40
..	*8 30*	..	*12 17*	..	*16 58*	..	(*21 50*	ℓ. *Zánka-Kövecskál* ..	31 ℓ.	..	*6 53*	..	..	*11 15* ℓ *16 04*	*19 29*
..	*9 48*	..	*13 37*	..	*18 20*	..	● *22 46*	ℓ. *Tapolca* ..	31 ℓ.	..	*5 30*	..	..	*9 54* ℓ *15 10*	*18 45*
..	*6 58*	..	*11 16*	..	*17 39*	..	*20 31*	ℓ. *Zánka-Kövecskál* ..	31 ℓ.	..	*6 15*	..	..	*12 16* *16 57*	*19 03*
..	● *7 32*	..	*13 56*	..	*22 57*	..	●*21 11*	ℓ. *Fonyód (●B.-füred)* ..	31 ℓ.	..	*23 40*	..	..	*7 28* ●*16 13*	*13 45*
..	*23 40*	..	..	*7 28* ●*16 13*		..	*13 45*	ℓ. *Fonyód (●B.-füred)* ..	31 ℓ.	..	● *7 37*	..	*15 56*	..	*22 37* *23 35*
..	*6 15*	..	..	*11 16* *16 57*		..	*19 03*	ℓ. *Zánka-Kövecskál* ..	31 ℓ.	..	*6 54*	..	*11 16*	..	*17 39* *19 40*
..	..	..	..	*9 54* *15 10*		..	*19 10*	ℓ. *Tapolca* ..	31 ℓ.	..	*9 48*	..	*13 37*	..	*18 20* *22 46*
..	..	..	..	*11 15* *16 04*		..	*20 30*	ℓ. *Zánka-Kövecskál* ..	31 ℓ.	..	*8 30*	..	*12 17*	..	*16 58* *21 50*
..	6 40	..	↳	12 20 17 00		..	20 32	ℓ. 1·6 **Zánka-Kövecskál** v. á.	ℓ.	..	6 40	..	11 03	→	16 38 19 33
..	6 42	..	..	12 22 17 02		..	20 34	0·4 Zánka orvosi rendelő[x]	A	..	6 39	..	11 01	..	16 36 19 31
..	6 48	..	..	12 24 17 04		..	20 36 45·4	0·0 **Zánka** Szöv. bolt		..	6 38	..	11 00	..	16 35 19 30
..	6 48	..	..	12 29 17 09		..	20 41 47·7	0·0 Monostői elág.[x]		..	6 33	..	10 54	..	16 29 19 25
..	6 55	..	..	12 36 17 16		..	20 47	2·7 Monostő Kultúrház		..	6 28	..	10 49	..	16 24 19 20
..	7 00	..	..	12 41 17 21		..	20 52 47·7	▼ 0·0 Monostői elág.[x]	B	..	6 21	..	10 42	..	16 17 19 14
..	7 05	..	..	12 46 17 26		..	20 57 50·8	ℓ. **Kövecskál** Szöv. vend.		..	6 16	..	10 37	..	16 12 19 08
..	..	..	..	*+13 10* *17 50*		..	..	ℓ. *Balatonhenye* 2030	ℓ.	..	*5 35*	..	*+10 10*	..	*X16 00* *18 40*
..	7 06	..	..	12 47 17 27		..	20 58 50·8	ℓ. **Kövecskál** Szöv. vend.	ℓ.	..	6 15	..	10 36	..	16 10 19 07
..	7 15	..	..	12 56 17 36		..	21 06 54·9	Szentbékálla Szöv. bolt	A	..	6 07	..	10 28	..	16 02 18 59
..	7 18	..	..	12 59 17 39		..	21 09 56·2	Szentimre puszta[x]		..	6 03	ℓ.	10 24	..	15 58 18 55
..	7 21 *h* 8 25	..	..	13 02 17 42		..	21 12 57·1	Mindszentkálla Szöv. (telbolt		..	6 01 *h* 8 19	..	10 22	..	15 56 18 53
..	7 23	8 27	..	13 04 17 44		..	21 14 58·3	Mindszentkállai elág.[x]		..	5 58	8 17	10 19	..	15 53 18 50
..	7 26	8 30	..	13 07 17 47		..	21 17 59·7	Kékkúti elág.[x] [2]		..	5 55	8 14	10 16	..	15 50 18 47
..	7 32	8 36	..	(17 53		..	62·0	Kápolnatanító Kultúrterem		..	5 50	(	(	..	15 45 18 42
..	7 35	8 39	..	17 56		..	63·5	Gyulakeszi szőlőhegy[x]		..	5 46			..	15 41 18 39
..	7 39	8 43	..	13 16 18 00		..	21 26 65·4	Gyulakeszi posta		..	5 43	8 06	10 08	..	15 38 18 36
..	7 45	8 49	..	13 22 18 05		..	21 31 68·9 ▼	Tapolca, találalapi elág.[x] .. 2030	B	..	5 36	8 00	10 01	..	15 31 18 30
..	7 46	8 50	..	13 23 18 07		..	21 32 69·3 ℓ.	**Tapolca** Hősök tere	ℓ.	..	5 35	7 59	10 00	..	15 30 18 29
..	7 48	8 57	..	13 35 18 10		..	21 33	ℓ.	ℓ.	..	5 33	7 58	9 58	..	15 23 18 28
..	(	(	..	(		..	70·1 ▼	Tapolca v. á. bej. út	A	..	(	(	(	..	((
..	x 7 51 *h* 9 00		..	13 28 x18 13		..	21 36	ℓ. **Tapolca** v. á. ✕	ℓ.	..	x 5 30 *h* 7 55		..	9 55	x15 20 18 28
..	*8 20*	*10 00*	..	*13 42*	..	..	..	ℓ. *Tapolca* ..	33 ℓ.	..	*5 12*	*7 13*	*9 38*	..	*15 00* *18 03*
..	*9 13*	*10 53*	..	*14 35*	..	..	..	ℓ. *Keszthely* ..	ℓ.	..	*4 20*	*6 19*	*8 40*	..	*14 02* *17 05*
..	..	*x10 32*	..	*13 48*	*18 56*	..	..	ℓ. *Tapolca* ..	26 ℓ.	..	*5 15*	*x 7 59*	*9 44*	..	*17 37* ..
..	..	*x11 06*	..	*14 29*	*19 29*	..	..	ℓ. *Sümeg* ..	ℓ.	..	*4 30*	*7 13*	*9 08*	..	*17 19* ..
..	*8 25*	*9 54*	..	*15 10*	*19 10*	..	..	ℓ. *Tapolca* ..	31 ℓ.	..	*0 23*	*7 30*	*9 48*	..	*13 37* *18 20*
..	●*10 45*	*15 56*	..	*20 00*	●*21 11*	..	..	ℓ. *Fonyód (●B.-füred)* ..	31 ℓ.	..	*16 38*	*23 40*	● *7 45*	..	*7 28* ●*16 13*

h kedden és pénteken (ün. nem kön.) + munkaszüneti napokon

Járjon moziba! A legolcsóbb, leghasznosabb időtöltés a mozibajárás. Szórakoztat, nevel, tanít! **Járjon moziba!**

2032 [Veszprém—] Nagyvázsony—Kapolcs—Keszthely

229	112a	112	144	166	116	126	Km	Km	64 sz. ÁKÖV Veszprém		117	122	143	123	213	113a	131	131a
..	..	..	..	..	..	..	0·0	0·0	ℓ. **Veszprém** v. á. ✕	ℓ.	..	..	..	..	..	..	..	..
..	ℓ. 6 10	x 7 00	14 10	..	x 16 15	x 17 30	0·6	0·6	ℓ. **Veszprém** Rákóczi tér .. 2030a	ℓ.	x 9 25	..	16 48	..	x18 45	+20 40	..	..
..	ℓ. 7 10	8 05	15 23	..	ℓ. 16 56	18 51	29·9	22·8	ℓ. **Nagyvázsony** posta	ℓ.	8 43	..	15 30	..	x17 45	ℓ 19 40	..	..
..	7 15	8 10	L↳	x15 30	17 00	18 55	29·9	22·8	ℓ. **Nagyvázsony** posta	ℓ.	8 40	x15 28	↳	x17 37	↳	19 37	x21 33	..
..	7 18	8 13	..	15 33	17 03	18 58	31·0	23·9	Nagyvázsony felső	A	8 37	15 25	..	17 34	..	19 34	21 30	..
..	7 33	8 28	..	15 48	17 18	19 13	36·8	29·7	Vigántpetend Szöv. (telbolt		8 22	15 11	..	17 20	..	19 20	21 16	..
..	7 38	8 33	..	15 53	17 23	19 18	38·8	31·7	Kapolcs th.		8 16	15 05	..	17 14	..	19 14	21 10	..
..			..	15 55			39·0	31·9	0·0 Kapolcs, találóröggdi elág.				..					..
..			..	16 03					3·5 Találóröggd, ösel elág.[x]	B		14 57	..					..
..			..	16 05						(		14 55	..		16 3			..
6 00									4·5 **Találóröggd** b. váróhely	ℓ.								
6 00			..	16 50								14 53	..		ℓ. 17 35			+21 27
6 00			..	16 52					3·5 Találóröggd, ösel elág.[x]	A		14 51	..		17 33			21 25
6 00	7 39	8 34	..	x17 00	17 24	19 19	39·0	31·9	0·0 **Kapolcs**, találóröggdi elág.	ℓ.	8 15	14 43	..	17 12	x17 25	19 12	21 09	21 17
6 25	7 45	8 35	..	↳	17 27	19 22	39·7	32·6	Kapolcs orvosi rendelő[x]	A	8 11	14 40	..	17 09	..	19 09	21 06	21 14
6 26	7 47	8 42	..	..	17 30	19 25	41·2	34·1	Kapolcs Ilona malom[x]		8 08	14 37	..	17 06	..	19 06	21 03	21 11
6 27	7 47	8 42	..	..	17 32	19 27	42·0	34·9	Löffler-féle malom[x]		8 06	14 35	..	17 04	..	19 04	21 01	21 09
6 35	7 57	8 47	..	..	17 37	19 32	44·4	37·3	Monostorapáti posta		8 02	14 31	..	17 00	..	19 00	20 57	21 05
6 44	7 51	8 47	..	..	17 42	19 37	47·3	40·2	0·0 Hegyesdi elág.[x]		7 56	14 25	..	16 54	..	18 54	20 51	20 59
6 49	7 56	8 52	..	..	(	19 42			1·4 Hegyesd posta			14 22	..	16 51	..	18 51	(	20 56
6 55	(	(	..	..	17 42	19 45	47·3	40·2	0·0 Hegyesdi elág.[x]		7 56	14 16	..	16 46	..	18 46	20 51	20 51
6 58	7 56	8 52	..	..	17 46	19 49	49·7	42·6	Disseli hegy[x]		7 52	14 12	..	16 42	..	18 42	20 47	20 47
7 02	8 00	8 56	..	..	17 50	19 53	51·2	44·1	Disseli Szöv. bolt		7 49	14 09	..	16 39	..	18 39	20 44	20 44
7 06	8 04	9 00	..	..	17 52	19 55	52·6	45·4	Tüskés major[x]		7 46	14 06	..	16 36	..	18 36	20 41	20 41
7 08	8 06	9 02	..	..	17 57	20 00	55·1	48·4	▼ Tapolca, találóröggdi elág.[x]	B	7 41	14 01	..	16 31	..	18 31	20 36	20 36
7 13	8 11	9 07	..	..	17 58	20 01	56·0	48·9	ℓ. **Tapolca** Hősök tere		7 40	14 00	..	16 30	..	18 30	20 35	20 35
7 14	8 12	9 08	..	..														
..	..	..	..	..	..	..			ℓ. *Dunecser Sz. vend.* 2350	ℓ.	..	*X15 15*	..	..	..	..	..	..
..	..	..	..	..	..	..			ℓ. *Tapolca Hősök tere*	ℓ.	..	*X14 15*	..	..	..	..	..	..
7 17	8 13	9 17	..	..	17 59	20 02	56·0	48·9	ℓ. **Tapolca** Hősök tere	ℓ.	7 38	13 48	..	16 18	..	18 28	20 33	20 33
							56·3	49·2	0·0 Tapolca, hegymagosi elág.[x]	B								
									0·5 Tapolca v. á. bej. út	A								
7 20	8 16	9 20	..	..	x 18 02	x 20 05			0·7 **Tapolca** v. á. ✕	ℓ.	x 7 35	13 45	..	x16 15	..	18 25	x20 30	20 30
8 20	*8 20*	*10 00*	..	..	*18 05*	*20 37*			ℓ. *Tapolca* 33	ℓ.	*7 13*	*12 53*	..	*15 00*	..	*18 03*	*19 58*	*19 58*
9 13	*9 13*	*10 53*	..	..	*19 02*	*21 35*			ℓ. *Keszthely*	ℓ.	*6 19*	*12 00*	..	*14 02*	..	*17 05*	*19 05*	*19 05*
7 33	..	*x10 32*	..	..	*18 50*	*20 35*			ℓ. *Tapolca* 26	ℓ.	..	..	..	*16 10*	..	*17 57*	..	*17 57*
8 16	..	*x11 06*	..	..	*19 29*	*21 16*			ℓ. *Sümeg*	ℓ.	..	..	..	*15 34*	..	*17 19*	..	*17 19*
8 35	*9 54*	*9 54*	..	..	*18 45*				ℓ. *Tapolca* 31	ℓ.	*7 30*	*13 37*	..	*15 42*	..	*18 20*	*20 25*	*20 25*
●*10 45*	*15 56*	*15 56*	..	..	*23 30*				ℓ. *Budapest (● B.-füred)*	31 ℓ.	*23 40*	*7 28*	..	●*7 30*	..	●*16 13*	*13 45*	*13 45*
23 40	*23 40*	● *7 45*	..	..	● *16 13*	..			ℓ. *Budapest (● B.-füred)*	31 ℓ.	●*10 45*	*19 40*	..	*22 57*	..	*23 30*	..	..
7 30	*7 30*	*9 48*	..	..	*18 20*	..			ℓ. *Tapolca*	31 ℓ.	*8 35*	*13 00*	..	*16 20*	..	*18 45*	..	..
..	*7 46*	*9 08*	..	..	*17 19*	..			ℓ. *Sümeg*	26 ℓ.	*8 16*	*14 29*	..	*X17 17*	..	*19 29*	..	..
..	*8 15*	*9 44*	..	..	*17 57*	..			ℓ. *Tapolca*		*7 35*	*13 48*	..	*X16 34*	..	*18 50*	..	..
6 19	..	*8 40*	..	..	*17 05*	..			ℓ. *Keszthely*	33 ℓ.	*9 13*	*14 35*	..	*17 38*	..	*21 35*	..	..
7 13	..	*9 38*	..	..	*18 03*	..			ℓ. *Tapolca*		*8 20*	*13 42*	..	*16 45*	..	*20 37*	..	..
..	..	..	..	..	..	..			ℓ. *Sümeg Szabódság tér* 2308	ℓ.	..	..	..	..	..	..	..	..
..	..	..	..	..	..	..			ℓ. *Tapolca v. á.*	ℓ.	..	..	..	..	..	..	..	..
7 30	8 20	9 55	..	..	18 25	..			ℓ. 0·7 **Tapolca** v. á. ✕	ℓ.	7 27	13 43	..	16 01	..	18 15	..	+20 15
							56·3	49·2	0·5 Tapolca v. á. bej. út	A								
							58·5	51·4	0·0 Tapolca, hegymagosi elág.[x]		7 21	13 37	..	15 55	..	18 09	..	..
7 41	8 26	10 01	..	..	18 31	..	63·9	56·8	Tapolca laktanya[x]		7 12	13 28	..	15 46	..	18 00	..	..
7 51	8 36	10 11	..	..	18 41	..	65·5	58·4	Lesencetomaj th.		7 08	13 24	..	15 42	..	17 56	..	..
7 54	8 39	10 14	..	..	18 44	..	67·5	60·4	Lesencefalu elág.[x] [1]		7 04	13 20	..	15 38	..	17 52	..	..
7 58	8 43	10 18	..	..	18 48	..	69·1	62·0	Lesencefalu Szőlőhegy[x]		7 01	13 17	..	15 35	..	17 49	..	..
8 01	8 46	10 21	..	..	18 51	..	70·0	62·9	Alkotmány[xx] Tan.[x]		6 59	13 15	..	15 33	..	17 47	..	..
8 03	8 48	10 23	..	..	18 53	..			0·0 Vállusi elág.[x]		6 56	13 12	..	15 30	..	..	..	..
8 10	(	(	..	..	19 00	..			2·5 Vállus th.		6 51	13 07	..	15 25	..	17 42	..	..
8 15	8 48	10 23	..	..	19 05	..	70·0	62·9	0·0 Vállusi elág.[x]		6 47	13 02	..	15 21	..	17 37	..	..
8 19	8 52	10 27	..	..	19 09	..	71·2	64·1	Várvölgy		6 44	11 59	..	15 18	..	17 34	..	..
8 28	9 01	10 36	..	..	19 18	..	75·6	68·5	Fagyoskeresztl		6 36	11 49	..	15 09	..	17 25	..	..
8 32	9 10	10 45	..	..	19 27	..	80·1	73·0	Cserszegtomaj Erdészház[x]		6 34	11 46	..	15 06	..	17 22	..	..
8 40	9 18	10 48	..	..	19 30	..	81·4	74·3	Cserszegtomaj bej. út[x]		6 25	11 37	..	14 57	..	17 13	..	..
8 45	9 18	10 53	..	..	19 35	..	84·0	76·9	Keszthely Vássr tér[x]		6 22	11 32	..	14 52	..	17 17	..	..
8 47	9 20	10 55	..	..	19 37	..	84·9	77·8	**Keszthely** Stállin tér	ℓ.	6 17	11 30	..	14 50	..	17 15	..	..
8 53	9 23	10 58	..	..	19 43	..	85·9	78·8	ℓ. **Keszthely** v. á. 33a, 33 ✕	ℓ.	6 12	11 23	..	14 42	..	17 12	..	..
8 55	9 25	11 00	..	..	19 45	..					6 10	11 20	..	14 40	..	17 10	..	..

Közvetítő: Tapolca v. á. – Hévíz 2030 Hév. m.n.é.

▲ Keszthely felé munkaszüneti napokon átszállás + munkaszüneti napokon

Declassified in Part - Sanitized Copy Approved for Release @ 50-Yr 2013/08/26 : CIA-RDP81-01043R002400040001-6

Declassified in Part - Sanitized Copy Approved for Release @ 50-Yr 2013/08/26 : CIA-RDP81-01043R002400040001-6

| | | |

Declassified in Part - Sanitized Copy Approved for Release @ 50-Yr 2013/08/26 : CIA-RDP81-01043R002400040001-6

2040 (Veszprém—) Herend—Urkút—Ajka—Sümeg

Km	64 sz. ÁKÖV Veszprém		870	312a	820	862	802	842	762	812	832	874	854	814	734	856	811a	858	764
0-0	Veszprém v. a.	2040	..	..	..	..	..	..	..	..	..	..	..	..	..	..		..	..
0-6	Veszprém Rákóczi tér	2040	..	..	..	✕ 5 25	✕ 7 30	..	..	..	10 00	✕ 11 00	..	✕ 14 20	✕ 14 40	..	✕ 17 00		20 20	..
14-8	Herend, szentgáli elág.[x]	2040	..	..	..	..	..	..	..	..	..	..	..	..	..	..	..		..	..
14-8	Herend, szentgáli elág.[x]	ℓ	..	..	5 58	8 03	..	..	..	10 33	11 33	..	✕ 14 53	15 13	..	✕ 17 35		21 00	..
17-9	Szentgáli Szöv. bolt	ℓ	..	..	5 59	8 04	..	..	..	10 34	..	..	..	15 14	..	..		21 01	..
22-3	Fiziliappuszta bej. út[x]	2040	..	..	6 01	8 15	..	..	..	10 45	..	..	..	15 28	..	..		21 12	..
23-9	Zsóllapuszta bej. út[x]	2040	..	..	6 14	8 19	..	..	..	10 49	..	..	..	15 29	..	..		21 16	..
26-6	Urkút Bányaszotthon	ℓ	..	..	6 20	✕ 8 25	..	..	..	10 55	..	..	..	15 35	..	866	+ 19 15	21 22	..
27-5	Urkút Népbolt	2040	5 20	..	6 22	..	..	..	..	10 56	..	..	✕ 13 25	15 36	..	17 40		19 16	..
28-0	Urkút orvosi rendelők	2040	5 22	..	6 24	..	..	..	..	10 58	..	..	13 27	15 38	..	17 42		19 18	..
30-1	Felsőcsinger Bányairoda	2040	5 30	..	6 32	..	..	..	..	11 06	..	..	13 35	15 46	..	17 50		19 26	..
31-0	Gizellamajor[x]	2040	5 33	..	6 35	..	..	..	..	11 09	..	..	13 38	15 49	..	17 53		19 29	..
32-8	Pálmajor[x]	2040	5 39	..	6 41	..	..	..	..	11 15	..	..	13 44	15 55	..	17 59		19 35	..
34-7	0-0 Ajka v. á. bej. út	Y		..	6 47	..	..	..	..	11 20	..	..	13 49	16 00	..			19 40	..
	0-3 Ajka v. á. ▽	ℓ	5 45	..			..	..	..		..	..			..				
													✕ 13 50	854		16 01	✕ 16 59	19 05	768
	Ajka	ℓ	6 26	..	✕ 9 50		..	..	..	..	..	..	15 06	..	..	18 35		20 55	..
	Devecser	ℓ	6 52	..	10 07		..	..	..	..	..	..	15 32	..	..	19 01		21 16	..
	Ajka	ℓ	6 11	..	7 16		..	..	..	..	..	..	..	16 13	..	19 20		..	..
	Brest (⊕/Veszpr.)	ℓ	● 7 40	..	10 28		..	..	..	..	..	..	..	17 05	..	22 44		..	..
	Brest (⊕/Veszpr.)	ℓ	..	..	..	..	..	6 20	6 20	6 20	..	..	..	16 20	..	19 45		19 45	17 35
	Ajka	ℓ	..	..	..	..	..	9 09	9 09	6 49	..	..	..	16 05	..	19 34		19 34	20 55
	Devecser	ℓ	6 50	..	4 59	..	..	..	..	10 25	10 25	19 12	..	..	..	15 39		17 09	19 09
	Ajka	ℓ	5 21	..	5 21	..	..	..	..	10 45	10 45	..	..	..	..	16 18		17 39	19 29
34-7	0-3 Ajka v. á. ▽	ℓ	..	..	+ 6 00	..	..	..	..	..	..	..	..	..	..	..		..	..
35-0	0-3 Ajka v. á. bej. út	Y	..	..	6 47	..	..	✕ 9 55	10 00	✕ 10 50	✕ 11 20	..	..	..	..	..		..	..
	Ajka Tímföldgyár	ℓ	..	..	6 01	..	..	9 56	10 01	10 51	11 21	..	..	..	..	..		..	..
	0-0 Ajka Címtörténium	ℓ	..	..	..	..	..	..	..	..	..	..	..	..	..	..		..	..
	0-7 Ajka Béke-étterem[x]	Y	..	..	..	..	..	..	..	..	..	..	..	..	..	..		..	..
	1-1 Ajka Tornahíd	ℓ	..	..	..	..	..	..	..	..	..	..	..	..	..	..		..	..
35-0	Ajka Tornahíd	ℓ	..	..	6 05	6 49	..	..	..	..	..	..	..	..	..	..		..	..
36-0	0-0 Ajka, alcöcsingeri elág.[x]	2040	..	..	6 07	6 51	..	✕ 9 58	10 03	✕ 10 52	✕ 11 23	..	..	..	..	..		..	..
	3-2 Alcöcsinger Bányai ig.	2040	..	..	6 20	7 04	..	10 00	10 05	10 54	11 25	..	..	..	..	..		..	..
36-0	0-0 Ajka, alcöcsingeri elág.[x]	2040	..	..	6 20	6 51	..	9 50	10	..	..	..	..	..	..	..		..	..
36-8	Ajka Tímföldgyár	ℓ	..	..	6 32	6 52	..	..	d.	10 05	10 54	11 26	..	..	..	..		..	..
38-8	Csékút alsó	2040	..	..	6 35	6 55	..	..	..	10 08	10 55	11 29	..	..	..	..		..	..
39-5	Csékút posta	2040	..	..	6 37	6 57	..	..	..	10 10	10 57	11 31	..	..	..	..		..	..
40-4	Padrag bányatelepi iskola[x]	2040	..	..		6 59	..	..	..	10 12	11 02	11 33	..	..	..	..		..	..
41-4	Padrag, ált. iskola	2040	..	..	6 41	7 01	..	..	..	10 16	11 06	11 36	..	..	..	..		..	..
42-1	Padrag th.	2040	..	..	6 43	7 03	..	..	..	10 18	11 08	11 38	..	..	..	..		..	..
42-3	Padrag, hallmbai elág.[x]	2040	..	..		7 04	..	..	..	10 19	2011 08	11 39	..	..	..	..		..	..
44-6	Halimba Petőfi S. u.	2040	..	..	6 50	7 09	..	..	..	10 24	..	11 45	..	..	..	..		..	..
45-6	Cseresznye[x]	2040	..	..	6 53	7 11	..	..	..	10 27	..	11 48	..	..	..	..		..	..
46-1	0-0 Szőc bej. út	Y	..	..	6 54	7 13	..	..	..	10 29	..	11 42	..	..	..	..		..	..
	0-5 Szőc Népbolt	ℓ	..	..			..	..	..		..		..	..	..	..		..	..
46-1	0-0 Szőc bej. út	Y	..	..	6 54	7 13	..	..	..	..	..	11 47	..	16 36	..	..		..	..
47-3	Határvölgy bikótelepi elág.[x]	2040	..	..	6 56	7 15	..	..	..	..	..	11 49	..	16 38	..	..		..	..
50-4	Halimbai elág.[x]	2040	..	..	7 03	7 22	..	..	..	..	..	11 56	..	16 45	..	..		..	..
51-5	Nyirád Szöv. vend.	2040	..	..	7 04	7 23	..	..	..	..	..	11 57	..	16 46	..	..		..	..
	Nyírád Sz. vend.	ℓ	..	..	✕ 7 31		..	..	..	..	..		..	17 13	..	..		..	..
	Tapolca Hotók tere	2350	..	..	✕ 8 05		..	..	..	..	..		..	✕ 17 45	..	..		..	..
51-5	Nyírád Szöv. vend.	ℓ	..	..	7 05	7 31	..	..	..	..	..	..	..	16 48	..	..		..	..
52-4	Nyírád bikótelep	2040	..	..	7 07	7 33	..	..	..	..	..	..	..	16 48	..	..		..	..
54-9	Újdörögdi bánya elág.[x]	2040	..	..	7 11	7 37	..	..	..	..	..	..	..	16 52	..	..		..	..
57-2	Deáki puszta[x]	2040	..	..	7 15	7 41	..	..	..	..	..	..	..	16 56	..	..		..	..
58-7	Nagytárkányi elág.[x]	2040	..	..	7 18	7 44	..	..	..	..	..	..	..	16 59	..	..		..	..
61-7	Nyárádi elág.[x]	2040	..	..	7 23	7 49	..	..	..	..	..	..	..	17 04	..	..		..	..
66-0	Sümeg Szabadság tér	ℓ	..	..	+ 7 30	✕ 7 56	..	..	..	..	..	..	..	17 11	..	..		..	..
	Sümeg Szabadság tér	2150	..	..	✕ 7 38	..	..	..	..	..	..	..	..	..	..	..		..	..
	Keszthely v. á.	2150	..	..	✕ 8 50	..	..	..	..	..	..	..	..	..	..	..		..	..

Autóbusz-fordulók: 811a — 2040 és 2126 sz. menetek; 858 — 2040 sz. menet; 764 — Csésztt menetek; 768 — Csésztt menetek

ℓ iskolai előadások napjain + munkaszüneti napokon

Választékos ételek, kitűnő italok a **Sümegi Földművesszövetkezet** vendéglő-éttermében

2040 Sümeg—Ajka—Urkút—Herend (—Veszprém)

Km	64 sz. ÁKÖV Veszprém		739	859	857	820a	897	867	767	817	947	875	815	865	873	763	813	913a
	Keszthely v. á.	2150	..	..	..	..	..	..	..	..	..	..	..	..	..	..	..		+ 17 40
	Sümeg Szabadság tér	ℓ	..	..	..	..	..	..	..	..	..	..	..	..	..	..	..		+ 18 10
0-0	Sümeg Szabadság tér	2040	..	..	..	..	..	..	..	✕ 8 05	..	..	..	..	..	..	..	✕ 17 20	+ 18 05
4-3	Nyárádi elág.[x]	2040	..	..	..	..	..	..	..	8 17	..	..	..	..	..	..	..	17 27)	19 02
7-3	Nagytárkányi elág.[x]	2040	..	..	..	..	..	..	..	8 20	..	..	..	..	..	..	..	17 28	19 07
7-8	Deáki puszta[x]	2040	..	..	..	..	..	..	..	8 24	..	..	..	..	..	..	..	17 35	19 10
11-1	Újdörögdi bánya-elág.[x]	2040	..	..	..	..	..	..	..	8 28	..	..	..	..	..	..	..	17 39	19 14
12-6	Nyírádi iskolatelep	2040	..	..	..	..	..	..	..	8 30	..	..	..	..	..	..	..	17 43	19 18
16-8	Nyírád Szöv. vend.	2040	..	..	..	..	..	..	..	8 30	..	..	..	..	..	..	..	17 45	19 20
	Tapolca Hotók tere	ℓ	..	..	..	..	..	..	..	✕ 6 45	..	..	..	..	..	..	..	✕ 14 15	..
	Nyírád Sz. vend.	2350	..	..	..	..	..	..	..	✕ 5 18	..	..	..	..	..	..	..	✕ 14 48	..
	Nyírád Szöv. vend.	ℓ	..	..	..	..	..	..	..	..	..	..	..	..	..	..	..	17 45	19 23
16-5	Halimbai elág.[x]	2040	..	..	..	..	..	..	..	8 31	..	..	..	..	..	..	..	17 46	19 24
18-1	Határvölgy iskolatelepi elág.[x]	2040	..	..	..	..	..	..	..	8 32	..	..	..	..	..	..	..	17 53	19 31
18-7	Hadárvölgy iskolatelepi elág.[x]	2040	..	..	..	..	..	..	..	8 39	..	..	..	..	..	..	..	17 56	19 34
19-9	0-0 Szőc bej. út	Y	..	..	..	..	..	..	..	8 42	..	..	..	..	..	..	..		
	0-5 Szőc Népbolt	ℓ					7 30						14 06	14 40	15 30			17 56	19 34
19-9	0-0 Szőc bej. út	Y	6 15	..	..	..	7 31	..	..	8 42	..	..	14 07	14 42	15 32	..	..	17 57	19 35
20-4	Cseresznye[x]	2040	6 16	..	..	..	7 32	..	..	8 46	..	..	14 10	14 44	15 34	..	..	18 02	19 38
21-4	Halimba Petőfi S. u.	2040	6 20	..	..	..	7 35	..	..	8 50	..	..	14 14	14 48	15 38	..	..		
22-7	Padrag, hallmbai elág.[x]	2040	..	..	..	..	7 39	..	..	8 50	..	..	14 16	14 49	15 40	✕ 17 44	18 07		19 44
22-9	Padrag th.	2040	..	..	..	..	7 41	..	✕ 8 20	8 52	..	2033 50	14 17	d.	15 41	17 46			19 45
23-9	Padrag, ált. iskola	2040	6 28	..	..	..	7 43	..	8 21	8 53	..	33 53	14 19	..	15 42	17 48			
24-6	Padrag bányatelepi iskola[x]	2040	6 30	..	..	..	7 45	..	8 23	8 55	..	33 55	14 22	..	15 44	17 51	18 12		19 50
25-6	Padrag bányatelepi iskola[x]	2040	6 33	..	..	..	7 48	..	8 26	8 58	..	33 58	14 25	..	15 47	17 54			19 51
26-6	Csékút posta	2040	6 34	..	..	..	7 49	..	8 27	8 59	..	33 59	14 26	..	15 48	17 55	18 16		19 54
27-3	Csékút alsó	2040	6 38	..	..	..	7 52	..	8 30	9 02	..	34 00	14 27	..		17 56			19 55
29-2	Ajka Tímföldgyár	2040	6 39	..	..	..	7 53	..	8 31	9 03	..	34 01	14 28	..		17 57			20 10
30-0	0-0 Ajka, alcöcsingeri elág.[x]	2040		..	..	+ 7 23		..			2010 20								20 20
31-0	0-0 Ajka, alcöcsingeri elág.[x]	2040	6 39	..	..	..	7 53	..	8 31	9 03	10 30	..	14 00	14 27	..	..	..		20 22
	3-2 Alcöcsinger Bányai ig.	2040	6 41	..	..	..	7 55	..	8 33	9 05	10 32	..	14 02	14 29	..	15 50	17 58	18 19	
31-0	Ajka Tornahíd	ℓ																	
	0-0 Ajka Tornahíd	Y	..	..	..	..	✕ 7 55	..	..	..	..	..	..	..	..	..	..		
	0-4 Ajka Béke-étterem[x]	2040	..	..	..	..	7 56	..	..	..	..	..	14 05	..	..	..	..		
	1-1 Ajka Címtörténium	2040	..	..	..	..		..	..	..	..	..		..	..	..	..		
31-0	Ajka Tornahíd	ℓ	5 42	..	..	7 24	✕ 7 56	..	..	6 34	9 06	10 33	..	..	15 50	17 59	18 19		20 24
31-3	0-0 Ajka v. á. bej. út	Y	..	..	..	7 28		..	..				..	14 31					
	0-3 Ajka v. á. ▽	ℓ	5 43	..	..		7 57	..	..	✕ 6 35	9 07	10 34	..		15 51	18 00	18 20		+ 20 25
	Ajka	ℓ	6 26	..	..	..	..	..	..	9 50	10 09	..	..	15 06	..	..	..	18 35	20 57
	Devecser	ℓ	6 52	..	..	..	..	..	..	10 09	10 09	..	..	15 32	..	..	..	19 01	21 16
	Ajka	ℓ	6 11	..	..	..	..	..	..	10 47	10 47	..	..	16 12	..	16 17	19 30	19 30	
	Brest (⊕/Veszpr.)	ℓ	● 7 40	..	..	..	..	..	..	15 56	15 56	..	..	20 41	..	20 41	22 46	22 46	
	Brest (⊕/Veszpr.)	ℓ	..	● 4 04	..	..	..	..	..	..	6 20	..	..	9 49	..	..	..	13 45	
	Ajka	ℓ	..	5 26	..	..	..	..	..	..	15 05	..	..		..	..	..	18 34	
	Devecser	ℓ	..	4 59	..	..	..	..	..	6 56	10 12	..	..	..	15 38	..	..		
	Ajka	ℓ	..	5 21	..	..	..	..	..	7 17	10 46	..	..	..	16 11	..	..		
																		18 40	..
31-3	0-0 Ajka v. á. ▽	ℓ	✕ 5 50	..	..	..	..	..	..	9 10	10 50	..	..	15 10	..	16 15	..		
	0-0 Ajka v. á. bej. út	Y		5 50	..	7 25	..	..	..			..	..		..		..	18 46	..
31-3	0-0 Ajka v. á. bej. út	2040	..		..	7 30	..	..	..	9 16	10 56	..	..	15 16	..	16 21	..	18 02	..
32-2	Pálmajor[x]	2040	..	5 56	..	7 36	..	..	..	9 22	11 02	..	..	15 22	..	16 27	..	18 08	..
35-0	Gizellamajor[x]	2040	..	6 02	..	7 40	..	..	..	9 26	11 06	..	..	15 26	..	16 31	..	18 56	..
35-9	Felsőcsinger Bányairoda	2040	..	6 06	..	7 46	..	..	..	9 32	11 12	..	..	15 32	..	16 37	..	19 02	..
38-0	Urkút orvosi rendelők	2040	..	6 12	..	7 47	..	..	..	9 33	11 13	..	..	15 33	..	16 38	..	19 03	..
38-6	Urkút Népbolt	2040	..	6 13	..	7 49	..	..	..	9 35	11 15	..	863	15 35	..	16 40	853	19 05	..
	Urkút Bányaszotthon	ℓ	..	6 17	..	+ 7 50	..	✕ 8 30	..	9 39	..	..	..	15 36	..	..	..	19 06	..
39-4		2040	..	6 22	..		..	8 36	..	9 42	..	..	..	15 42	..	..	..	19 12	..
42-1	Zsóllapuszta bej. út	2040	..	6 27	..		..	8 40	..	9 46	..	..	..	15 46	..	..	..	19 16	..
43-7	Fiziliappuszta bej. út	2040	..	6 38	..		..	8 51	..	9 57	..	..	..	15 57	..	..	..	19 27	..
48-1	Szentgáli Szöv. bolt	ℓ	..	6 40	✕ 7 12		..	..	8 52	..	9 58	..	..		..	17 40	19 28		
51-2	Herend, szentgáli elág.[x]	2040	..		..		..					..	2015 00	15 58	..				
51-2	Herend, szentgáli elág.[x]	ℓ	..	7 13	✕ 7 45		..	✕ 9 25	..	✕ 10 30	..	..			..	✕ 18 10	✕ 20 07		
55-3	Veszprém Rákóczi tér	2040											15 33	✕ 16 37					
56-1	Veszprém v. á. ✕	2040																	

Autóbusz-fordulók: 813a — 2040 sz. menet; 913a — 2040 sz. menet

ℓ iskolai előadások napjain ℓ tanszünetkor naponta + munkaszüneti napokon

Járjon moziba! A legolcsóbb, leghasznosabb időtöltés a mozibajárás, Szórakoztat, nevel, tanít! **Járjon moziba!**

Declassified in Part - Sanitized Copy Approved for Release @ 50-Yr 2013/08/26 : CIA-RDP81-01043R002400040001-6

Declassified in Part - Sanitized Copy Approved for Release @ 50-Yr 2013/08/26 : CIA-RDP81-01043R002400040001-6

2050 (Veszprém–) Herend–Városlőd–Pápa

Km	64 sz. ÁKÖV Veszprém		360a	360	302	322	322a	342a	304	354	366a	376a	326	816	328
0·0	**Veszprém** v. a.✕		..	..	..	..	..	▮ 9 20	..	..	..	..	..	..	..
0·6	**Veszprém** Fákóczi tér		..	..	..	..	..	9 30	..	..	..	..	..	..	..
14·8	**Herend**, szentgáli elág.[1]		..	..	X 6 55	X 7 50	+ 7 50	..	x13 00	..	..	..	x16 45	x18 15	19 00
14·8	**Herend**, szentgáli elág.[1]		..	..	..	..	..	..	..	..	..	..	..	18 38	..
15·7	Herend felső[2]		..	..	..	..	..	..	..	..	..	..	..	18 38	..
17·3	Herendi bánya elág.[2]		..	..	..	8 17	8 17	9 56	..	..	..	..	17 14	..	19 29
19·4	Gombáspuszta[6]		..	..	7 23	8 19	8 19	9 58	13 30	..	..	..	17 16	18 41	19 31
23·0	Várerdő bej. út[2]		..	..	7 26	8 22	8 22	10 01	13 33	..	..	..	17 19	18 44	19 34
23·0	Várerdő bej. út[2]		..	..	7 32	..	..	..	13 39	..	..	..	..	..	..
	Városlőd Szöv. bolt		..	..		8 29	8 29	10 08		..	..	..	17 26	..	19 41
23·0	Városlőd bej. út[2]		..	..	7 32	..	8 32	10 11	..	..	I 15 10	I 16 50	17 29	..	19 44
29·0	Farkasgyepű Szöv. bolt 4. sz.		..	..	7 48	8 50	8 50	10 29	13 55	x14 00	15 27	17 07	17 47	..	20 02
30·2	Farkasgyepű Üdülőtelep		..	..	7 51	8 53	8 53	x10 32	x13 58	14 03	x15 30	x17 10	17 50	..	20 05
33·7	J-ó, B.-jákó, németbányai elág.[3]		..	..	..	..	..	..	x13 58	14 03	..	..	17 50	..	20 05
	J-ó **Németbánya**		..	+ 4 55	X 5 25										
33·7	0·0 B.-jákó, németbányai elág.[3]		..												
34·1	**Bakonyjákó** th.		..	5 05	5 35	8 03	9 05	9 06	..	..	..	..	18 03		20 18
36·7	Jártfűpuszta[4]		..	5 10	5 40	8 08	9 10	9 11	14 10	14 15	..	..	18 08		20 23
42·0	0·0 Gannai elág.		..	5 19	5 49	8 17	9 19	9 20	..	14 29	..	..	18 17		20 32
	1·7 Ilka puszta[4]		..		5 53			9 24	..	14 33	..	..			20 36
	4·2 Ganna dőbröntei elág.		..		5 58			9 29	..	14 38	..	..			20 41
	4·2 Ilka puszta[4]		..		6 00			9 31	..	14 40	..	..			20 43
42·0	0·0 Gannai elág.[4]		..	5 19	6 05	8 17	9 19	9 36	..	14 45	..	..	18 17		20 48
43·2	Tapolcafő posta		..	5 22	6 13	8 21	9 23	9 40	..	14 49	..	..	18 21		20 52
44·4	Tapolcafő Téglagyári bej. út[2]		..	5 24	6 15		9 25	9 44	14 28	14 52	..	..	18 23		20 55
45·5	Pápakovácsi elág.[2] [4]		..	5 27	6 18	8 26	9 28	9 46	..	14 54	..	..	18 26		20 57
49·4	Pápa, adástaveli elág.[2]		..	5 30	6 21		9 31	9 49	..	14 57	..	..	18 29		21 00
49·4	Pápa Budai Nagy A. u.✕		..	5 32	6 23		9 33	9 51	..	15 00	..	..	18 31		21 03
50·0	Pápa Kórház		..	5 33	6 24	8 31	9 34	9 52	..	15 02	..	..	18 32		21 05
50·8	**Pápa** Szabadság főtér		..	5 35	X 6 26	8 33	9 36	9 57	..	15 03	..	..	18 34		21 06
52·1	**Pápa** v. á. ✕		..	+ 5 40		X 8 40	X 9 45	+10 05	..	14 50	15 10	..	18 37		21 12
	Pápa		..	..	*8 03*	..	*13 20*	*13 20*	..	*15 03*	*16 58*	..	*19 11*		21 15
	Csékomlók		..	..	*8 49*	..	*14 07*	*14 07*	..	*15 49*	*17 45*	..	*20 00*		..
	Pápa		..	*5 50*	*7 55*	*11 30*	*11 30*	*11 30*	..	*15 26*	*15 26*	..	*19 49*		*23 45*
	Győr		..	*7 25*	*9 30*	*13 10*	*13 10*	*13 10*	..	*17 11*	*17 11*	..	*21 28*		*1 25*
	Budapest		..	*10 22*	*13 30*	*17 18*	*17 18*	*17 18*	..	*22 13*	*22 13*	..	..		*5 03*

Budapest–Zalaszentgrót lásd az 1015 sz. menetr.

e munkanapokon és Farkasgyepű Üdülőtelepi látogatási napokon
▮ Farkasgyepű Üdülőtelepi látogatási napokon
+ munkaszüneti napokon
◖ csak leszállók részére

ÉTSZOLGÁLAT UTASELLÁTÓ

2050 Pápa–Városlőd–Herend (–Veszprém)

| | | | | | | | | | | | |

Declassified in Part - Sanitized Copy Approved for Release @ 50-Yr 2013/08/26 : CIA-RDP81-01043R002400040001-6

2055 Veszprém–Zirc–Bakonyoszlop

272	262	252		274		236	516	Km	64 sz. AKÖV Veszprém		519	239	277	237a	517a	265	285	287
✕ 7 10	..	✕10 10	..	✕14 15	..	16 50		0-0	**Veszprém** Rákóczi tér	é.	✕ 7 45	✕ 7 45	✕ 7 45	✕ 8 50		..	✕13 20	✕14 40
7 12	..	10 12	..	14 17	..	16 52		0-8	Veszprém v. á.	A	7 43	7 43	7 43	8 48		..	13 18	14 38
7 19	..	10 20	..	14 25	..	17 00		4-6	Kárkirta Szöv. bolt 1. sz.		7 36	7 36	7 36	8 41		..	13 11	14 31
7 21	..	10 22	..	14 27	..	17 02		5-5	Kádárta v. á. 🚌 20	Y	7 32	7 32	7 32	8 37		..	13 07	14 27
✕ 7 25	..	10 26	..	✕14 31	..	17 06		7-4	**Gyulafirátót** th.	é.	7 28	✕ 7 28	7 28	8 33		..	13 03	✕14 23
..	..	10 27	..	..	..	17 07				i.	7 27	..	..	8 31		..	13 01	..
..	..	10 39	..	..	..	17 19		13-6	Eplény v. á. 🚌 11	1527	7 15	..	..	8 19		..	12 49	..
..	..	10 42	..	..	..	17 22		15-1	Eplény ütelep[1]		7 12	..	..	8 16		..	12 46	..
..	..	10 45	..	..	..	17 25		15-9	Eplény posta		7 10	..	..	8 14		..	12 44	..
..	..	10 54	..	..	..	17 34		20-4	Olaszfalui elág.[x]		6 59	..	..	8 04		..	12 34	..
..	..		..	..	..				1-3 Olaszfalu			..	..			..		..
..	✕ 7 40		..	..	..			20-4	Olaszfalui elág.[x]			..	..			..	✕12 09	..
..	7 45	10 54	..	..	..	17 34		20-4	Olaszfalui elág.[x]		6 59	..	..	8 04		..	12 04	12 34
..	✕ 7 49	✕10 58	..	..	..	17 38	17 07	22-5	**Zirc** Fő tér		✕ 5 55	6 55	..	8 00	✕ 9 00	✕12 00	✕12 30	..
..	..	✕12 29	..	..	..	..	..		*Zirc Fő tér*	1802	..	..	..	..	..	..	..	..
..	..	✕15 32	..	..	..	..	..		*Székesfehérvár*		..	..	..	..	..	..	..	..
..	..	✕11 05	..	..	..	*17 49*	..		*Zirc Fő tér*	1802, 2110	..	✕ 4 37	..	..	..	..	✕12 27	..
..	..	✕11 45	..	..	..	*18 19*	..		*Bakonyjót*		..	✕ 4 00	..	..	..	..	✕11 30	..
..	..	..	..	..	..	17 50	17 10	22-5	**Zirc** Fő tér		5 54	5 55	..	7 50	9 00	..	..	..
..	..	..	..	..	..	..	..	23-2	Y 0-0 Zirc v. á. bej. út[1]	A			..	7 48		..	..	..
..	..	..	..	..	..	17 52	17 12		é. 0-2 Zirc v. á.		5 52	5 53	..		8 58	..	..	..
..	..	..	..	..	..	*14 30*	*14 30*		*Gyór*	é.	*11 20*	*11 20*	..	*11 20*	*11 20*	..	..	..
..	..	..	..	..	..	*17 27*	*17 27*		*Zirc* 🚌 11	i.	*8 56*	*8 56*	..	*8 56*	*8 56*	..	..	..
..	..	..	..	..	..	..	*16 59*		*Veszprém* 🚌 11	é.	*7 05*	..	..	..	..	..	..	..
..	..	..	..	..	..	..	*18 26*		*Zirc*	i.	*5 53*	..	..	..	..	..	..	..
..	..	..	..	..	..	17 55	18 28		i. 0-2 Zirc v. á.		5 59	5 37	..			..	8 38	..
..	..	..	..	..	..			23-2	0-0 Zirc v. á. bej. út[1]	A	5 57	✕ 5 36	..	+ 7 48		..	8 32	..
..	..	..	..	..	..	18 34		25-6	Kardosrét Szöv. bolt		5 52	5 32	..			..	8 32	..
..	..	..	..	..	..	18 37		27-2	Fűkrmajor[1]		5 48	5 28	..			..	8 28	..
..	..	..	..	..	..	18 41		29-2	Imremajor[1]		5 44	5 24	..			..	8 24	..
..	..	..	..	..	..	18 45		31-3	Gézaházpuszta Turistab. bej.út[1]		5 40	5 20	..			..	8 20	..
..	..	..	..	..	..	18 53		33-2	Cseszneki Aranyosvölgy[1]		5 32	5 12	..			..	8 12	..
..	..	..	..	..	..	18 58		35-9	Cseszneki Sáttonyi[1]		5 27	5 10	..			..	8 10	..
..	..	..	..	..	..	19 01		38-1	Bakonyszentkirály Szöv. bolt		5 25	5 08	..			..	8 08	..
..	..	..	..	..	..			38-9	Y 0-0 Cseszneki elág.[x]				..			..		..
..	..	..	..	..	..	19 05			1-0 Cseszneki Szöv. vend.		5 00		..			..	8 00	..
..	..	..	..	..	..	19 07				i.	4 58		..			..	7 58	..
..	..	..	..	..	..			38-9	0-0 Cseszneki elág.[x]				..			..		..
..	..	..	..	..	..	19 13		41-3	Y Bakonyoszlop Gyermeküdülő[1]		4 52		..			..	7 52	..
..	..	..	..	..	..	19 15		42-1	**Bakonyoszlop** Fő, Szöv.	é.	✕ 4 50		..			..	+ 7 50	..

Pápára 1. a 2110 sz. menet

Bakonyszentkirályi Szöv. bolt a 2110 sz. menet

Bakonyszentkirályi Szöv. bolt a 2110 sz. menetből

Bakonyszentkirályi Szöv. bolt a 2110 sz. menetből

Iskola

✕ iskolai előadások napjain + munkaszüneti napokon

Választékos ételek, kitűnő italok a **Cseszneki Földművesszövetkezet** vendéglő-éttermében

64 sz. AKÖV Dudari főnökség

Dudar. Telefon: Zirc 34/7

(Vonalszámok: 2075—2099)

2075 Zirc–Porva

..	..	..	..	..	14 30	14 30	..		i. Győr 🚌 11	é.	..	..	..	11 20	..	..	21 05	21 06	..
..	..	..	..	..	17 27	17 27	..		é. Zirc	i.	..	..	..	8 56	..	..	18 28	18 28	..
..	..	..	..	..	13 56	16 59	..		i. Veszprém 🚌 11	é.	..	..	..	14 34	..	..	18 58	22 20	..
..	..	7 43	..	..	15 21	18 26	..		é. Zirc	i.	..	..	..	13 38	..	..	17 23	21 09	..
..	..	8 54	..	..			..												
62	72a	72		66	76			Km	64 sz. AKÖV Dudari főnökség		67	77					73	69	
..	..	+ 9 00	..	✕17 32	18 30	..		0-0	é. Zirc v. á. Y	é.	..	..	8 45	..	..	17 15	✕18 15	..
..	..	9 02	..	..	..	..		0-2	Y Zirc v. á. bej. út[1] 2110	i.	..	..	8 43	..	..	17 13	18 13	..
				17 35	18 32			0-9	é. **Zirc** Fő tér	i.								
✕ 6 00		9 04	✕11 20	..	18 34	..		3-0	Tündér major[1]		✕ 6 41	8 41	..	..	..	17 11	18 12	..
✕ 6 08		9 12	11 28	..	18 42	..		5-7	Borzavár völgy[1]		6 33	8 33	..	..	..	17 03	18 04	..
✕ 6 14		9 18	11 34	..	18 48	..		6-1	Borzavár Szöv. bolt		6 27	8 27	..	..	..	16 57	17 58	..
✕ 6 18		9 20	11 37	..	18 50	..		6-5	Borzavár posta		✕ 6 25	8 26	..	..	..	16 56	✕17 56	..
é.		9 22	11 39	..	18 52	..		7-7	Borzavár ütelep[1]		..	8 23	..	..	..	16 53	..	..
..	..	9 24	11 41	..	18 54	..		10-9	é. **Porva** MÁVAUT garage		..	8 21	..	..	..	16 51	..	..
..	..	+ 9 30	✕11 47	..	19 00	..					..	8 15	..	..	..	16 45	..	..

+ munkaszüneti napokon

2080 Zirc–Bakonynána

..	..	(10 50)	..	..	18 25	..		i.	*Bakonyjót St. vend.* 1802, 2110..	é.	..	..	(9 49)	..	..	18 19	..	..
		182			186			Km	64 sz. AKÖV Dudari főn.				157			183		
								0-0	é. **Zirc** Fő tér	é.			9 00			17 37		
..	..	..	..	11 30	..	19 05	..	0-7	Y 0-0 Zirc v. á. bej. út[1] 2110	A	..	..		..	..		..	..
									é. 0-2 Zirc v. á. Y		..	..	8 58	..	..	17 35	..	..
..	..	..	..	11 33	..	19 07	..											
..	..	..	..	*12 38*	..	*21 09*	..		é. Zirc 🚌 11	i.	..	..	*8 54*	..	..	*15 27*	..	..
..	..	..	..	*14 24*	..	*22 20*	..		i. Veszprém 🚌 11	é.	..	..	*7 43*	..	..	*13 36*	..	..
..	..	..	..	*15 25*	..	..	..		é. Zirc	i.	..	..	..	..	..	*14 30*	..	..
..	..	..	..	*17 50*	..	..	..		é. Győr	i.	..	..	..	..	..	*17 27*	..	..
..	..	..	..	..	..	*14 30*	..		i. Győr 🚌 11	é.	..	..	*11 20*	..	..	*21 06*	..	..
..	..	..	..	..	..	*17 27*	..		é. Zirc	i.	..	..	*8 56*	..	..	*18 28*	..	..
..	..	..	..	..	..	7 05	..		i. Veszprém 🚌 11	é.	..	..	..	..	..	18 58	..	..
..	..	..	..	..	..	*16 59*	..		é. Zirc	i.	..	..	..	..	..	*17 32*	..	..
..	..	..	..	..	..	*18 26*	..				..	..	*7 47*	..	..	*8 54*	..	..
..	..	..	..	11 35	..	19 10	..		i. 0-2 Zirc v. á. Y	é.	..	..	8 20	..	..	16 35	..	..
..	..	..	..		..		..	0-7	0-0 Zirc v. á. bej. út[1]	A	..	..	8 19	..	..	16 34	..	..
..	..	..	..	11 43	..	19 17	..	3-3	Nagyesztergár AG.		..	..	8 12	..	..	16 27	..	..
..	..	..	..	11 46	..	19 20	..	3-9	Nagyesztergár F. Szöv.		..	..	8 10	..	..	16 25	..	..
..	..	..	..	11 52	..	19 27	..	6-4	Dudar bányatelep[x]		..	..	8 03	..	..	16 18	..	..
..	..	..	..	11 53	..	19 28	..	7-1	Dudar Szabadság aknа[x]		..	..	8 02	..	..	16 17	..	..
..	..	..	..	11 54	..	19 29	..	7-5	Dudar v. á. bej. út 🚌 29		..	..	8 01	..	..	16 16	..	..
..	..	..	..	11 55	..	19 30	..	8-9	Dudar Szabadság aknа elág.[x]		..	..	8 00	..	..	16 15	..	..
..	..	..	..	11 57	..	19 32	..	8-8	Dudar Bánya elág.[x]		..	..	7 58	..	..	16 13	..	..
..	..	..	..	11 59	..	19 34	..	9-8	Dudar, bakonynánai elág.[x]		..	..	7 56	..	..	16 11	..	..
..	..	..	..	12 04	..	19 39	..	12-3	Dudar Dross Gy. u. 27. sz.[x]		..	..	7 51	..	..	16 06	..	..
..	..	..	..	12 07	..	19 42	..	13-0	Bakonynána Ütelep		..	..	7 49	..	..	16 04	..	..
..	..	..	..	12 09	..	19 44	..	13-7	Y Bakonynána posta		..	..	7 46	..	..	16 01	..	..
..	..	..	..	12 10	..	19 45	..	14-1	é. **Bakonynána** Szöv. bolt		..	..	7 45	..	..	16 00	..	..

HÁLÓKOCSI UTASELLÁTÓ

Declassified in Part - Sanitized Copy Approved for Release @ 50-Yr 2013/08/26 : CIA-RDP81-01043R002400040001-6

Declassified in Part - Sanitized Copy Approved for Release @ 50-Yr 2013/08/26 : CIA-RDP81-01043R002400040001-6

64 sz. AKÖV Pápai főnökség

Pápa, Devecseri Vértanúk útja 29, Telefon : 14-66
Városi iroda: Szabadság főtér 13, Telefon : 10-16
(Vonalszámok: 2100—2169)

2116 Pápa—Bakonybél—Zirc—Bakonycsernye

| | | |

Declassified in Part - Sanitized Copy Approved for Release @ 50-Yr 2013/08/26 : CIA-RDP81-01043R002400040001-6

2120 Pápa—Devecser—Urkút—Balatonfüred

| | | | | | | | | | Km | 64 sz. AKÖV Pápai ión. | | | | | | | | |

Declassified in Part - Sanitized Copy Approved for Release @ 50-Yr 2013/08/26 : CIA-RDP81-01043R002400040001-6

2125 Pápa—Nyárád—Vinár—Magyargencs

| | | |

Declassified in Part - Sanitized Copy Approved for Release @ 50-Yr 2013/08/26 : CIA-RDP81-01043R002400040001-6

2140 Pápa—Nagydém

| | | |

Declassified in Part - Sanitized Copy Approved for Release @ 50-Yr 2013/08/26 : CIA-RDP81-01043R002400040001-6

64 sz. Autóközlekedési Vállalat Ajkai főnökség

Aikacsingervölgy. Tel.: 5. Városi iroda: Ajka. Tel.: 51. (Vonalszámok: 2150—2199

2150 Ajka—Sümeg—Hévíz—Keszthely

312a | 313a

| Km | 64 sz. AKÖV Ajkai főn. | | |

Declassified in Part - Sanitized Copy Approved for Release @ 50-Yr 2013/08/26 : CIA-RDP81-01043R002400040001-6

TEFU

GYORS! OLCSÓ!

MEGBÍZHATÓ!

Költözködési ingóságait és mindenféle egyéb teherárúját szállíttassa

TEFU

TEHERGÉPKOCSIN

FUVARVÁLLALAS ÉS FELVILÁGOSÍTÁS

BUDAPESTEN:

távbeszélő útján VI. Lenin körút 96. • Telefon: 121-640 éjjel-nappal hívható felvilágosítás és vidéki fuvarozások ügyében. • Személyes tárgyalások és fuvarvállalás céljából rendelkezésre állnak Budapesten

VIDÉKEN:

az ország egész területén, megyeszékhelyeken és nagyobb városokban TEFU (Autóközlekedési) vállalatok, illetve főnökségek, kisebb helységekben — járási székhelyeken — körzeti menetirányítók állnak a fuvaroztató közönség rendelkezésére fuvarvállalás céljából

FUVARVÁLLALÓ IRODÁK:

II. Csalogány utca 55	Telefon: 154-652	VIII. József körút 50	Telefon: 139-089
IV. Újpest, Kemény Gábor utca 6	Telefon: 292-736	IX. Tolbuchin körút 11	Telefon: 184-442
VI. November 7 tér 4	Telefon: 12-265	XII. M. Jakobinusok tere 4	Telefon: 150-429
VII. Rottenbiller utca 5/b	Telefon 426-798	XIII. Váci út 34	Telefon: 203-190

DÍJSZABÁSI TÁJÉKOZTATÓ:

Tehergépkocsik raksúlya tonna	0,75	2,—	3,5	6,—
10 km távolságra	32,80	42,—	59,50	102,— Ft
20 km távolságra	56,—	70,—	107,10	151,80 Ft
50 km távolságra	143,40	175,60	262,50	346,20 Ft
Várakozás óránként	18,—	22,—	30,—	40,— Ft

A GÉPKOCSIVEZETŐ A BESZEDETT FUVARDÍJRÓL ELISMERVÉNYT KÖTELES ADNI!

22 sz. Autóközlekedési Vállalat Zalaegerszeg

2200—2210

Zalaegerszeg Gasparits Márk u. Telefon: 53. Városi iroda: Kovács Károly tér. Telefon: 181. (Vonalszámok: 2200—2299)

2200 Zalaegerszeg—Ságod

Km	Km	22 sz. AKÖV Zalaegerszeg	650	660	652b	652a	652	654b	664	654	658a	658
0-0	0-0	Zalaegerszeg v. á. X. .. é.	X 5 00	X 5 38	X 6 00	.. + 8 00	.. 11 10	.. 13 40	X14 20	X14 40	.. +22 05	X23 25
1-0	1-0	Zalaegerszeg Ruhagyár	|	X 5 41	|	.. |	.. |	.. 13 43	X14 23	X14 43	.. |	X23 30
1-4	3-4	Zalaegerszeg Kovács K. tér	5 04	é.	6 04	.. 8 04	.. 11 14	.. 13 44	é.	14 49	.. 22 09	.. 23 34
2-2	4-2	Kazahháza	5 06	..	6 06	.. 8 06	.. 11 16	.. 13 46	..	14 51	.. 22 11	.. 23 36
3-0	7-0	Ságod é.	X 5 12	..	X 6 12	.. 8 12	.. 11 22	.. 13 52	..	X14 57	.. 22 17	X23 43

Km	Km	22 sz. AKÖV Zalaegerszeg	659	669	657b	657a	657	655	665	653	651a	651
0-0	0-0	Ságod é.	X 5 15	..	X 6 16	.. + 8 20	.. 11 20	.. 13 55	..	X15 05	.. +22 20	.. X23 45
2-3	3-3	Kazahháza	5 21	..	6 21	.. 8 25	.. 11 34	.. 14 01	..	15 11	.. 22 26	.. 23 51
4-1	4-1	Zalaegerszeg Kovács K. tér	5 24	..	6 24	.. 8 29	.. 11 37	.. 14 04	..	15 14	.. 22 29	.. 23 54
5-0	5-0	Zalaegerszeg Ruhagyár	5 29	X 5 48	|	.. |	.. |	.. 14 09	X14 27	|	.. |	.. |
5-0	7-0	Zalaegerszeg v. á. X. é.	X 5 32	X 5 46	X 6 27	.. + 8 32	.. 11 40	.. 14 12	X14 30	X15 17	.. +22 32	.. X23 37

2202 Zalaegerszeg—Zalaboldogfa

452			454	Km	22 sz. AKÖV Zalaegerszeg	457	455
X 5 30	..	..	X14 10	0-0	Zalaegerszeg Kovács Károly tér .... é.	X 7 50	X15 05
6 56	..	..	14 16	4-3	Andráshida	7 42	14 59
6 59	..	..	14 19	5-9	Andráshida alsó	7 38	14 53
7 02	..	..	14 22	8-7	Bagodelvasvá Szöv. bolt	7 32	14 47
7 09	..	..	14 29	9-4	Zalaboldogfai elág.	7 29	14 44
7 11	..	..	14 31	11-6	Zalaboldogfa Tanácsház	X 7 25	X14 40
X 7 15	..	..	X14 35				

2210 Zalaegerszeg—Szentgyörgyvölgy

..	..	..	X 6 30	X 6 30	u13 35	T14 10	+18 20					X 8 20	+ 8 59	..	X16 15	..	..	..	..
..	..	..	X 9 05	X 9 05	u15 25	T17 00	+20 25					X 5 40	+ 6 45	..	X13 35	..	..	..	..
20	202b	222	262	264	236	226	238a	Km	22 sz. AKÖV Zalaegerszeg			229	239	267	267	265	127	225	263
X 5 55	X 8 00	p10 00	X11 40	X14 15	X16 30	X17 15	+20 30	0-0	Zalaegerszeg Kovács Károly tér.... é.			X 5 35	6 35	X 7 54	X10 05	X13 45	X14 02	X14 05	X16 16
6 01	8 06	10 06	11 46	14 21	16 36	17 21	20 36	3-0	Andráshidai elág.			5 29	6 29	7 48	9 59	13 39		13 59	16 10
6 03	8 08	10 08	11 48	14 23	16 38	17 23	20 38	4-0	Andráshida v. mh. (GSE 24)			5 27	6 27	7 46	9 57	13 37		13 57	16 08
6 06	8 11	10 11	11 51	14 26	16 41	17 26	20 41	5-0	Teskánd			5 25	6 25	7 44	9 55	13 35		13 55	16 06
6 07	8 12	10 12	11 52	14 27	16 42	17 27	20 42	5-5	0-0 Hottói elág.			5 21	6 21	7 40	9 51	13 31		13 51	16 02
|	|	|	|	14 39	|	|		2-0 Hottó			|	|	7 33	|	|	|	|
6 07	8 12	10 12	11 52	14 46	16 42	17 27	20 42	5-5	0-0 Hottói elág.			5 21	6 21	7 21	9 51	13 31		13 51	16 02
6 14	8 19	10 19	11 59	14 53	16 49	17 34	20 49	9-0	Bödel elág. (2)			5 13	6 13	7 14	9 43	13 23		13 43	15 54
6 21	8 26	10 26	12 06	15 00	16 56	17 41	20 56	11-0	Dobronlegy Teljegyitő			5 09	6 09	7 10	9 39	13 19		13 39	15 50
6 28	8 33	10 33	12 13	15 07	17 03	17 48	21 03	13-0	Milejszeg I. ker. bej. út			5 05	6 05	7 06	9 35	13 15		13 35	15 46
6 30	8 35	10 35	12 15	15 09	17 05	17 50	21 05	14-0	Milejszeg Téglagyár			5 03	6 03	7 04	9 33	13 13		13 33	15 44
6 35	8 40	10 40	12 20	15 14	17 10	17 55	21 10	15-0	Csonkahegyhát			4 59	5 59	7 00	9 29	13 09		13 29	15 40
6 38	|	|	|	15 17	|	|	|	16-2 Németfalui elág.			|	|	6 57	|	|	|	|	15 37
X 6 45	|	|	X15 24	|	|	|	19-4 Kustánszeg alsó			|	|	X 6 50	|	|	|	|	X15 30
é.	8 49	10 49	12 29	é.	17 19	18 04	21 19	19-0	Becsvölgye Lalbolt			4 48	5 48	..	9 18	12 58		13 18	..
..	8 56	10 56	12 36	..	17 26	18 11	21 26	22-0	0-0 Becsvölgye III. ker. Sz. Ib.			4 39	5 39	..	9 09	12 49		13 09	..
..	X 9 00	|	X12 40	..	|	|	|		1-8 Becsvölgye I. ker.			|	|	..	X 9 05	X12 45		|	..
..	é.	11 06	é.	..	17 36	18 21	21 36	27-0	Nováj útelág. (8)			4 29	5 29	..	..	..		12 59	..
..	..	11 11	..	..	17 41	18 26	21 41	29-0	Szilvágy Tanácsház			4 25	5 25	..	..	..		12 55	..
..	..	11 20	..	..	17 50	18 35	21 50	33-0	Pörsenbat F. Szöv.			4 16	5 16	..	..	..		12 46	..
..	..	11 26	..	..	17 56	18 41	21 56	36-0	0-0 Zalabaksa elág.			4 09	5 09	..	..	..		12 39	..
..	122	11 32	..	..	|	18 47	|		é. 3-0 Zalabaksa Sz. Ib.			4 03	|	..	..	..		|	..
..	h10 13	..	..	..	..	18 31	..		Lenti		GSE 2220	é. 4 14	..	..	..	..		h12 09	..
..	h10 27	..	..	..	..	18 45	..		Zalabaksa			é. 4 00	..	..	..	..		h11 55	..
..	e10 30	11 35	..	..	..	18 50	..		é. 3-0 Zalabaksa Sz. Ib.			é. 3 58	..	..	..	..		e11 50	..
..	10 36	11 41	..	..	17 56	18 56	21 56	36-0	0-0 Zalabakai elág.			é. 3 49	5 09	..	..	..		11 44	12 39
..	10 42	11 47	..	..	18 02	19 02	22 02	39-0	é. Cseszreg Sz. Ib.			3 43	5 03	..	..	..		11 38	12 33
..	..	..	..	..	X17 10	..	..		Lenti		GSE 2212	é.	X 5 49	..	..	..		..	..
..	..	..	..	..	X17 58	..	..		Cseszreg			é.	X 5 03	..	..	..		..	..
..	10 44	11 49	..	..	18 07	19 04	22 07	39-0	0-0 Cseszreg Sz. Ib.			é. 3 41	4 58	..	..	..		11 36	12 31
..	|	|	..	..	18 11	|	22 11		2-0 Cseszreg felső			3 37	4 54	..	..	..		|	..
..	|	|	..	..	18 17	|	22 17		4-6 0-0 Kerkakutas bej. út			3 31	4 49	..	..	..		|	..
..	|	|	..	..	18 24	|	22 24		1-6 Kerkakutas			3 25	4 46	..	..	..		|	..
..	|	|	..	..	18 27	|	22 27		4-6 0-0 Kerkakutas bej. út			3 23	4 39	..	..	..		|	..
..	|	|	..	..	X18 30	|	+22 30		6-0 Kerkafalva			3 20	4 35	..	..	..		|	..
..	10 47	11 52	..	..	é.	19 07	é.	41-0	Parasznai malom			3 38	|	..	..	..		11 33	12 28
..	10 51	11 56	..	..	..	19 11	..	43-0	Nemesnép			3 35	..	..	..	..		11 30	12 25
..	10 55	12 00	..	..	..	19 15	..	45-0	Márokföld			3 31	..	..	..	..		11 26	12 21
..	e11 00	p12 05	..	..	..	19 20	..	48-0	é. Szentgyörgyvölgy Sz. Ib.			é. 3 25	..	..	..	..		e11 20	p12 15

é csütörtökön (ün. nem közl.) X a hét utolsó munkanapján és munkaszüneti napokon nem közlekedik

p kedden, pénteken és szombaton (ün. nem közl.) + munkaszüneti napokon

u a hét utolsó munkanapján

Declassified in Part - Sanitized Copy Approved for Release @ 50-Yr 2013/08/26 : CIA-RDP81-01043R002400040001-6

Declassified in Part - Sanitized Copy Approved for Release @ 50-Yr 2013/08/26 : CIA-RDP81-01043R002400040001-6

2212 Lenti—Cseszfreg—Kálocfa

| | | |

Declassified in Part - Sanitized Copy Approved for Release @ 50-Yr 2013/08/26 : CIA-RDP81-01043R002400040001-6

27 sz. Autóközlekedési Vállalat, Keszthely

Keszthely Munkácsy Mihály u. 19a Tel.: 120. Városi iroda: Kossuth L. u. 41. Tel.: 63. (Vonalszámok 2300–2349)

2300 Keszthely—Sümeg—Devecser—Pápa

| | | |

Declassified in Part - Sanitized Copy Approved for Release @ 50-Yr 2013/08/26 : CIA-RDP81-01043R002400040001-6

2302—2304 2302 Keszthely—Karmacs—Sümeg

| | | |

Declassified in Part - Sanitized Copy Approved for Release @ 50-Yr 2013/08/26 : CIA-RDP81-01043R002400040001-6

2310 Keszthely—Balatonederics—Tapolca

	872	862	874	864	876	Km	27 sz. ÁKÖV Keszthely		867	877	875	865	873
..	f 6 35	f 6 35	f13 10	f13 10	.. ⊘15 55	0-0	f. **Keszthely** v. á. 33, 33a	f.	..	f 7 52	f 7 30	..	f14 05	f14 32	⊘16 25
..	6 37	6 37	13 12	13 12	.. 15 57	1-0	é. **Keszthely** Sétálin tér	é.	..	7 50	7 28	..	14 03	14 30	16 23
							t.	t.							
..	f 6 41	f 6 42	f13 15	f13 15	.. f16 03				..	f 7 47	f 7 26	..	f 14 01	f 14 27	f 16 21
..	6 42	6 42	13 17	13 17	.. 16 02	1-9	§ Keszthely Vásártér[3]	A	..	7 45	7 24	..	13 59	14 25	16 19
..	6 44	6 44	13 19	13 19	.. 16 04	3-0	Keszthely Jegenye u.[3]		..	7 43	7 22	..	13 57	14 23	16 17
..	6 45	6 45	13 20	13 20	.. ⊘16 05	3-9	Keszthely Vágóhíd[3]		..	7 42	7 21	..	13 56	14 21	16 16
..	6 47	6 47	13 22	13 22	.. é.	4-8	Gyenesi csárda[3]		..	7 40	7 19	..	13 54	14 20	16 14
..	6 48	6 48	13 23	13 23	.. ..	5-2	Gyenesdiás v. á. bej. út 33	2311	..	7 39	7 18	..	13 53	14 19	16 13
..	6 52	6 52	13 25	13 25	.. ..	6-0	Fűtőházi mélyút		..	7 36	7 17	..	13 52	14 18	16 12
..	6 52	6 52	13 27	13 27	.. ..	6-9	**Vonyarcvashegy** iskola		..	7 36	7 15	..	13 50	14 16	16 10
..	6 53	6 53	13 28	13 28	.. ..	7-6	Vonyarcvashegy v. á. bej. út 33		..	7 34	7 13	..	13 48	14 14	16 08
..	6 54	6 54	13 29	13 29	.. ..	8-3	Vonyarcvashegy felső		..	7 33	7 12	..	13 47	14 13	16 07
..	6 57	6 57	13 32	13 32	.. ..	10-2	0-0 Balatongyörök elág.		..	7 30	7 09	..	13 44	14 10	16 04
..	7 00		13 35	13 35	.. ..		0-6 Balatongyörök Th.		..	7 28	7 07	..	13 42		16 02
..	f 7 02		f13 37	13 39	.. ..		1-2 Balatongyörök v. á. 33		..	7 26	f 7 05	..	f13 40		⊘16 00
..	é.		é.	13 40	.. ..		0-8 Balatongyörök Th.		..	7 22	..	..	..		..
..	..	6 57	..	13 42	.. ..	10-2	0-0 Balatongyöröki elág.	2310	..	7 20	..	..	..	14 10	..
..	..	6 59	..	13 44	.. ..	11-5	Szőkelátó		..	7 18	..	..	..	14 08	..
..	..	7 01	..	13 46	.. ..	12-8	Becsehegy 101 km-kő		..	7 16	..	..	..	14 06	..
..	..	7 03	..	13 48	.. ..	14-1	Becsehegy SZOT üdülő		..	7 14	..	..	..	14 04	..
..	..	f 7 05	..	13 50	.. ..	15-3	Balatongyöröknél elág.[3]		..	7 12	..	..	..	14 02	..
..	..	7 07	..	f13 52	.. ..	16-5	**Balatonederics** Fm. Szöv.		..	7 10	..	..	..	f14 00	..
..	..	é.	..	é.	.. ..	18-2	Nemesvita bej. út		..	..	..	..	..	..	..
..	..	..	..	..	.. ..	23-6	Leánceltanyai elág.[3]		..	..	..	..	..	..	..
..	..	..	..	..	.. ..	29-5	Y Tapolca v. á. 31, 33	é.	..	..	..	..	..	..	..
..	..	..	..	..	.. ..	29-5	é. **Tapolca** Hősök tere	t.	..	..	..	..	..	..	..

⊘ egyelőre nem közlekedik é iskolai előadások napján t tanszünetben munkanapokon

2312 Keszthely—Rezi

..	3 50	6 36	..	10 06	e11 00	..	..	t. Tapolca ... 33	t.	..	9 38	9 38	..	12 53	15 00	..	..
..	4 50	7 29	..	10 53	e11 48	..	..	é. Keszthely ...	t.	..	8 40	8 40	..	12 00	14 02	..	..
..	23 40	23 40	..	e 7 00	7 08	..	..	t. Budapest ... 30	é.	..	16 10	16 10	..	e16 58	20 20	..	..
..	6 00	6 00	..	e10 35	12 59	..	..	é. Keszthely ... 33a	t.	..	9 20	9 20	..	e13 30	15 24	..	..

	662a	662	672a	664	Km	27 sz. ÁKÖV Keszthely		667a	667	677a	665	
..	f 6 12	f 7 35	+10 55	f13 00	.. ..	3-0 t. **Keszthely** v. á.	é.	+ 7 05	f 8 30	+11 50	f13 55	..
..	6 14	7 37	10 57	13 02	.. ..	é. **Keszthely** Sétálin tér	t.	7 03	8 28	11 47	13 53	..
						1-0 t.	é.					
..	6 15	7 40	11 00	13 05	.. ..	6-2 § Cserszegtomaj felső	A	7 00	8 25	11 45	13 50	..
..	f 6 21	f 7 46	f11 06	13 11	.. ..	9-0 Y Cserszegtomaj Posta		6 54	8 19	11 39	13 44	..
..	6 25	7 50	11 10	13 15	.. ..	10-0 é. Rezi Kultúrház	t.	6 51	8 15	11 35	13 40	..
..	+ 6 35	x 8 00	+11 20	x13 25	.. ..			+ 6 40	x 8 05	+11 25	x13 30	..

e VI. 14-től IX. 14-ig + munkaszüneti napokon

ÉRTESÍTÉS! A TOKAJHEGYALJAI ÁLLAMI PINCEGAZDASÁG

megkezdte MÁDON

kiváló minőségű borainak palackozását!

•

Éttermekben, vendéglőkben, csemegeboltokban kérje

a Tokajhegyaljai Állami Pincegazdaság

palackozott minőségi borait

IBUSZ AUTÓBUSZ-TOURS

Budapest V József Nádor tér 12
József Attila u sarok

Elővételben autóbusz- és belföldi repülőjegyek árusítása, előjegyzése 380-507 telefonszámon

KÜLÖNJÁRATI AUTÓBUSZ MEGRENDELÉS FELVÉTELE, ÚTITERVEK ÖSSZEÁLLITÁSA, KALKULÁCIÓK KÉSZITÉSE

Minden az autóbusz túrákkal kapcsolatos felvilágosítás a 385-194 telefonszámon

Declassified in Part - Sanitized Copy Approved for Release @ 50-Yr 2013/08/26 : CIA-RDP81-01043R002400040001-6

Declassified in Part - Sanitized Copy Approved for Release @ 50-Yr 2013/08/26 : CIA-RDP81-01043R002400040001-6

2315–2322 — 2315 Keszthely—Nemesbük

| | | |

Declassified in Part - Sanitized Copy Approved for Release @ 50-Yr 2013/08/26 : CIA-RDP81-01043R002400040001-6

2328 Keszthely—Pacsa—Zalaegerszeg

Km	Km	27 sz. ÁKÖV Keszthely	747	319	412	317				414b	525	414	533	525a	701a	511a	418a	516a
		Tapolca 33	..	..	3 50	3 50	..	..	..	f11 00	f11 00	f11 00	..	f6 23	f6 45	f6 45	f6 45	f6 45
		Keszthely 30a	..	..	4 50	4 50	..	..	..	f11 48	f11 48	f11 48	..	f5 12	f7 38	f7 38	f7 38	f7 38
		Budapest 30	..	..	2 40	2 40	..	..	..	7 18	7 18	7 18	..	f12 51	f3 06	f3 06	f3 06	f3 06
		Keszthely 30a	..	..	6 09	6 09	..	..	..	13 24	13 24	13 24	..	f6 20	f7 33	f7 33	f7 33	f7 33
0-0	0-0	**Keszthely** v. á.	..	..	6 25	6 45	..	..	..	13 28	13 30	14 00	..	16 30	17 40	18 05	18 10	18 25
1-0	1-0	**Keszthely** Szállín tér	..	..	6 27	6 47	..	..	..	13 30	13 32	14 02	..	16 32	17 42	18 07	18 12	18 27
2-1	2-1	Keszthely Sopron u.	..	..	6 30	6 55	..	..	..	13 35	13 35	14 10	..	16 35	17 50	18 15	18 20	18 35
2-9	2-9	Keszthely Pál u.	..	..	6 32		..	..	..	13 37	13 37	14 12	..	16 37	17 52	18 17	18 22	18 37
4-0	4-0	Téglagyár	..	..			..	..	..				..					
4-5	4-5	Keszthely Molnár házf.	..	..			..	..	..				..					
5-7	5-7	Hévízi elág.	..	..	6 39		..	..	..				..					
7-8	7-8	**Hévíz** Fürdőtelep	..	..	6 42		..	..	..	13 47	13 47	14 22	..	16 47	18 02	18 27	18 32	18 47
8-3	8-3	Hévíz Posta	..	..	6 50		..	..	..	13 50	13 52	14 25	..	16 50	18 05	18 32	18 35	18 50
8-9	8-9	Hévíz felső	..	..	6 52		..	..	..	13 55	13 53	14 30	..	16 53	18 06	18 33	18 36	18 52
10-2	10-2	Hévíz SzOT üdülő	..	..	6 55		..	..	..	13 57	13 55	14 32	..	16 55	18 08	18 35	18 38	18 55
11-9	11-9	Alsópahok Posta	..	..	7 02		..	..	..	14 00	13 58	14 35	..	16 58	18 11	18 38	18 41	18 58
13-0	13-0	Alsópahok alsó	..	..	7 04	7 05	..	..	..	14 07	14 03	14 42	..	17 03	18 16	18 43	18 46	19 03
14-9	14-9	Zalapáti elág.	..	..	7 07	7 08	..	..	..	14 09	14 05	14 44	..	17 05	18 18	18 45	18 47	19 05
18-6	18-6	0-0 Szentgyörgyvári elág.	..	..	7 14	7 15	..	..	..	14 12	14 08	14 47	..	17 08	18 21	18 48	18 50	19 08
		2-4 **Szentgyörgyvár**	..	..			..	..	..	14 19	..	14 54	..	..	18 28	18 55	18 57	19 15
18-6	18-6	0-0 Szentgyörgyvári elág.	..	..	7 14	7 15	..	..	..	14 19	..	14 54	..	..	18 28	18 55	18 57	19 15
20-0	20-0	**Zalapáti** v. á.	..	..	7 17	7 18	..	..	..	14 22	..	14 57	..	743	18 31	18 58	19 00	19 18
		Budapest 30	..	..	23 40	23 40	..	..	..	..	..	..	7 18	7 18	..	..	..	..
		Zalapáti 27	..	..	7 02	7 02	..	..	..	..	..	..	15 44	15 44	..	..	..	..
		Zalaszentiván 27	5 21	..	5 21	5 21	..	..	..	..	..	..	13 30	13 30	13 30	..	..	..
		Zalapáti 27	6 24	..	6 24	6 24	..	..	..	..	..	..	14 57	14 57	14 57	..	..	..
20-0	20-0	**Zalapáti** v. á.	6 28	..	7 18	7 18	..	..	..	14 24	..	14 59	15 55	15 52	18 32	18 58	19 00	19 18
20-3	20-3	Zalapáti	6 30	..	7 21	7 21	..	..	..	14 28	..	15 03	15 57	15 54	18 34	19 01	19 01	19 21
23-0	23-0	Esztergály iskola		..	7 27	7 27	..	..	..	14 34	..	15 09	16 03	16 00	18 40	19 07		19 27
26-0	26-0	**Felsőbáránd** major		..	7 32		..	..	..	14 39	..	15 14	16 08	16 05	18 45	19 12		19 32
		Nagykanizsa 2450		..		8 50	..	..	..	f17 05	..	f17 05						
										f11 10	..	f13 10	f13 10	f13 10	..	..	..	..
26-0	26-0	**Felsőbáránd** major		..	7 33	7 33	..	..	..	14 40	..	15 15	f16 08	16 05	18 45	+ 19 13	..	+ 19 33
29-0	29-0	Egeraracsa Szöv. vend.		..	7 45		..	..	..	14 49	..	15 24	..	16 12	18 52	..	..	
30-0	30-0	Diószkai Tanácsház		..	7 47		..	..	..	14 54	..	15 29	..	16 15	18 55	..	..	
34-0	34-0	0-0 Zalaszentmártoni elág.		..	7 55		..	..	..	15 02	..	15 37	..	16 23	19 03	..	..	
		2-0 Zalaszentmárton		..			..	..	..				..	16 29	19 09	..	..	
34-0	34-0	0-0 Zalaszentmártoni elág.		..	7 55		..	..	..	15 02	..	15 37	..	16 33	19 13	..	..	
35-0	35-0	Pacsa Andornházi Tsz.	6 43	..	7 57	..	342	..	..	15 04	346	15 39	..	16 35	19 15	..	19 14	
36-8	36-8	Szentpéterúri elág. (4)	6 46	..				..	..				..	16 38	19 18	..		
38-0	38-0	**Pacsa** Szöv. bolt	6 48	..	8 03	..	..	..	..	15 10	..	15 45	..	f16 40	+ 19 20	..	19 20	
		Nagykanizsa 2472	f 8 15	..	..	..	..	..	..	f12 50	f12 50	f12 50	..	..	..	..	..	..
		Szentpéterúr 2449	..	..	h 4 36	n 5 06	..	h 4 36	..	f16 54	f17 24	f16 54	f17 24	f16 54	f17 24	+ 19 34	..	..
		Nova 2230	..	..	5 10	..	..	..	..	..	..	..	..	..	..	..	..	..
38-0	38-0	**Pacsa** Szöv. bolt	..	..	6 35	8 05	..	8 05	..	15 20	f15 50	15 55	..	..	..	..	19 25	..
38-5	38-5	Pacsa Vasútér	..	..	6 86	8 06	..	8 06	..	15 21	15 51	15 56	..	..	..	..	19 26	..
42-0	42-0	Nagykapornaki ütelág.	..	..	6 42	8 13	..	8 13	..	15 28	15 58	16 03	..	..	..	..	19 33	..
44-3		Bebespuszta AMG bej. út	..	..	6 47	8 17	..	8 17	..	15 32		16 07	..	..	..	..	19 37	..
47-0		Rádói elág. (1)	..	..	6 53	8 23	..	8 23	..	15 38		16 13	..	..	..	..	19 43	..
50-0		Misefa	..	..	7 00	8 30	..	8 30	..	15 45		16 20	..	..	..	..	19 49	..
52-0		**Nagykapornak**	..	..	7 06	8 36	..	8 36	..	15 51		16 26	..	..	..	..	19 54	..
57-0		Nagykapornak v. mh. 15	..	..	7 16	8 46	..	8 46	..	16 01		16 36	..	..	..	..	20 03	..
60-0		Alsónemesapáti bej. út	..	..	7 24	8 54	..	8 54	..	16 09		16 44	..	..	..	..	20 10	..
	44-0	**Zalaszentmihály**	..	..		8 17	..		..		16 12		..	..	..	..		..
	47-0	Baki elág.	..	..		8 22	..		..		16 17		..	..	..	..		..
	49-0	Pölöke	..	..		8 27	..		..		16 22		..	..	..	..		..
	52-0	Nemesszentandrási elág. [1]	..	..		8 32	..		..		16 27		..	..	..	..		..
	53-0	Bucsuszentlászló	..	..		8 35	..		..		16 30		..	..	..	..		..
	54-0	Nemeshetési elág. [2]	..	..		8 37	..		..		16 32		..	..	..	..		..
	57-0	Klsbucsai elág. (1)	..	..		8 42	..		..		16 37		..	..	..	..		..
	60-0	Alsónemesapáti bej. út	..	..		8 50	..		..		16 45		..	..	..	..		..
62-0	62-0	Csertapi elág.	..	..	7 28	8 54	..	8 58	..	16 13	16 49	16 48	..	..	..	..	20 13	..
64-0	64-0	Cáczbozsok alsó	..	..	7 32	8 58	..	9 02	..	16 17	16 53	16 52	..	..	..	..	20 17	..
65-0	65-0	Cáczbozsok	..	..	7 36	9 01	..	9 06	..	16 21	16 56	16 56	..	..	..	..	20 21	..
67-0	67-0	**Zalaegerszeg** Kovács Károly tér	..	..	7 40	9 05	..	9 10	..	f16 25	f17 00	f17 00	..	..	..	..	+ 20 25	..
		Nova 2220, 2230	..	..	f16 20	..	..	f16 20	..	17 50	17 50	17 50	..	..	..	..	+ 21 40	..
		Szentgyörgyvölgy 2210	..	..	p12 05	p12 05	..	p12 05	..	f19 20	f19 20	f19 20	..	..	..	..	..	..

f VI. 14-től IX. 14-ig + munkaszüneti napokon h hétfőn és szombaton (ün. nem köz.) n a hét utolsó munkanapján ↑ a hét utolsó munkanapján és munkaszüneti napokon nem közlekedik
p kedden, pénteken és szombaton (un. nem köz.) ◗ csak felszállóknak

2328 Zalaegerszeg—Pacsa—Keszthely

Km	Km	27 sz. ÁKÖV Keszthely	740	419	417a	349	512a	732a		534	744		314b	415	314	516
		Szentgyörgyvölgy 2210	..	x 3 25	..	x 3 25	..	..	..	..	..	..	..	..	n 11 30	..
		Nova 2220, 2230	..	..	+ 5 10	..	..	..	..	..	..	..	x 6 25	x 6 25	n 12 50	..
0-0	0-0	**Zalaegerszeg** Kovács Károly tér	x 5 40	+ 6 45	x 5 45	..	..	..	..	..	..	..	x13 35	x13 35	x 14 30	..
2-0	2-0	Cáczbozsok	5 46	6 49	5 50	..	..	..	..	..	..	..	13 41	13 40	14 36	..
3-0	3-0	Cáczbozsok alsó	5 49	6 52	5 53	..	..	..	..	..	..	..	13 44	13 43	14 39	..
5-0	5-0	Csertapi elág.	5 53	6 56	5 57	..	..	..	..	..	..	..	13 48	13 47	14 43	..
7-0		Alsónemesapáti bej. út	..		6 01	..	..	..	..	..	..	..		13 51		..
10-0		Klsbucsai elág. (1)	..		6 08	..	..	..	..	..	..	..		13 58		..
13-0		Nemeshetesi elág. (2)	..		6 13	..	..	..	..	..	..	..		14 03		..
14-0		Bucsuszentlászló	..		6 16	..	..	..	..	..	..	..		14 06		..
15-0		Nemesszentandrási elág. (1)	..		6 18	..	..	..	..	..	..	..		14 08		..
18-0		Pölöke	..		6 25	..	..	..	..	..	..	..		14 15		..
20-0		Baki ütelág.	..		6 28	..	..	..	..	..	..	..		14 18		..
23-0		**Zalaszentmihály**	..		6 34	..	..	..	..	..	..	..		14 24		..
5-0		Alsónemesapáti bej. út	..	5 59	7 01								13 54		14 49	
8-0		Nagykapornak v. mh. 15	..	6 05	7 06								14 00		14 55	
15-0		**Nagykapornak**	..	6 17	7 17								14 12		15 07	
15-5		Misefa	..	6 22	7 22								14 17		15 12	
20-0		Rádói elág. (1)	..	6 27	7 27								14 22		15 17	
23-1		Bebes puszta AMG bej. út	..	6 33	7 33								14 28		15 23	
25-0	25-0	Nagykapornaki ütelág.	..	6 37	7 37	6 37	..	..	..	..	14 27	..	14 32	14 27	15 27	
28-5	28-5	Pacsa Vasútér	..	6 44	7 44	6 44	..	..	..	..	14 34	..	14 39	14 34	15 34	
30-0	30-0	**Pacsa** Szöv. bolt	..	6 45	7 45	x 6 45	..	..	..	..	x14 40	..	14 39	x 15 36	..	
		Nova 2230	..	..	..	..	..	..	..	..	..	..	u16 26	u16 26	↑ 17 25	..
		Szentpéterúr 2449	f 4 36	n 5 06	..	..	..	..	..	..	..	..	u16 51	u16 54	h 17 24	..
		Nagykanizsa 2472	f 8 15	..	x 8 15	..	x 8 15	..	..	..	f12 50	..	..	f12 50	..	..
26-0	29-0	**Pacsa** Szöv. bolt	x 5 20	6 50	7 50	542a	..	+ 7 25	..	..	x14 25	↳	↳	x 14 45	..	..
30-2	30-2	Szentpéterúri elág. (4)	5 22				..	7 27	..	..	14 27	..	..	14 47	..	..
32-0	32-0	Pacsa Andornházi Tsz.	5 25	6 56		Összeköttetés	..	7 30	..	..	14 30	..	..	14 51	2260 sz. menet	..
33-0	33-0	0-0 Zalaszentmártoni elág.	5 27	6 58		megszűnt	..	7 32	..	..		..	..	14 53	Zalapáti—Pacsa	..
		2-0 Zalaszentmárton	5 33				..	7 38	..	..		..	..			..
33-0	33-0	0-0 Zalaszentmártoni elág.	5 37	6 58			..	7 42	..	..		..	..	14 53		..
37-0	37-0	Diószkai Tanácsház	5 46	7 09			..	7 51	..	..		..	..	15 04		..
38-0	38-0	Egeraracsa Szöv. vend.	5 49	7 14			..	7 54	..	..		..	..	15 09		..
41-0	41-0	**Felsőbáránd** major	5 55	7 20		+ 8 27	+ 8 47	8 00	..	x14 27		..	..	15 15		x 18 47
		Nagykanizsa 2450	..	..	x 8 50	..	..	..	..	..	..	..	..	f17 05	..	..
			..	..	..	..	..	..	..	..	..	..	..	f13 10	..	f 17 50
41-0	41-0	**Felsőbáránd** major	5 55	7 21		8 27	8 47	8 00	..	14 27		..	..	15 16	..	18 47
44-0	44-0	Esztergály iskola	6 01	7 27		8 33	8 53	8 06	..	14 33		..	..	15 22	..	18 53
46-7	46-7	Zalapáti	6 07	7 35	8 09	8 39	8 59	8 12	..	14 39	15 04	..	..	15 30	..	18 59
47-0	47-0	**Zalapáti** v. á.	x 6 08	7 36	8 10	8 40	9 00	8 13	..	x14 40	x15 05	..	..	15 31	..	19 00
		Zalapáti 27	6 24	..	..	..	..	..	..	..	15 11	..	..	23 24	..	20 44
		Budapest 30	16 10	..	..	..	..	..	..	..	22 32	..	..		..	4 15
		Zalapáti 27	7 02	..	..	..	..	..	..	..	15 44	..	..	15 44	..	..
		Zalaszentiván 27	8 43	..	..	..	..	..	..	..	16 41	..	..	16 41	..	..
47-0	47-0	**Zalapáti** v. á.	..	7 38	8 10	8 42	9 02	8 14	..	522	..	..	..	15 13	..	19 02
49-4	49-4	0-0 Szentgyörgyvári elág.	..	7 41	8 13	8 45	9 05	8 17	..		..	..	..	15 16	..	19 05
		2-4 **Szentgyörgyvár**	..													
49-4	49-4	0-0 Szentgyörgyvári elág.	..	7 41	8 13	8 45	9 05	8 17	..		..	..	..	15 16	..	19 05
52-1	52-1	Zalapáti elág.	..	7 46	8 20	8 52	9 12	8 24	..	9 42	..	..	..	15 43	..	19 12
54-0	54-0	Alsópahok alsó	..	7 51	8 23	8 55	9 15	8 27	..	9 45	..	..	..	15 46	..	19 15
55-1	55-1	Alsópahok Posta	..	7 55	8 25	8 57	9 17	8 29	..	9 47	..	..	..	15 50	..	
56-8	56-8	Hévíz SzOT üdülő	..	7 59	8 29	9 02	9 22	8 33	..	9 52	..	..	..	15 54	..	
58-1	58-1	Hévíz felső	..	8 02	8 32	9 05	9 25	8 36	..	9 55	..	..	..	15 57	..	
58-7	58-7	Hévíz Posta	..	8 04	8 34	9 07	9 27	8 38	..	9 57	..	..	..	15 59	..	
			..	8 05	8 35	9 08	9 28	8 39	..	9 58	..	..	..	16 00	..	
59-2	59-2	**Hévíz** Fürdőtelep	..	8 08	8 38	9 13	9 33	8 43	..	10 03	..	..	..	16 03	..	
61-3	61-3	Hévíz elág.	..	8 11	8 41				..		..	..	..	16 06	..	
62-6	62-6	Keszthely Molnár házf.	..						..		..	..	..		..	
63-0	63-0	Téglagyár	..						..		..	..	..		..	
64-1	64-1	Keszthely Pál u.	..						..		..	..	..		..	
66-9	66-9	Keszthely Sopron u.	..	8 16	8 48	9 23	9 43	8 53	..	10 13	..	..	..	16 13	..	
			..	8 20	8 50	9 25	9 45	8 55	..	10 15	..	..	..	16 15	..	19 25
66	66-0	**Keszthely** Szállín tér	..	8 24	8 53	9 33	9 53	8 58	..	10 18	..	..	..	16 19	..	19 33
			..	x 8 30	+ 8 55	+ 9 35	+ 9 55	+ 9 00	..	10 20	..	..	..	p16 25	..	x 19 35
67-0	67-0	**Keszthely** v. á.	..													
		Keszthely 33a	..	9 20	9 20	f13 30	15 24	9 20	..	15 24	..	..	..	f18 27	f18 00	21 50
		Budapest 30	..	16 10	16 10	f16 58	20 20	16 10	—	20 20	..	..	..	23 24	f21 23	4 15
		Keszthely 33	..	8 40	f10 55	f10 55	12 00	12 00	..	12 00	..	..	..	17 05	..	20 25
		Tapolca 33	..	9 38	f11 34	f11 34	12 53	12 53	..	12 53	..	..	..	18 03	..	21 18

c csütörtökön (Összesp. nem közlekedik) h hétfőn és szombaton (ün. nem közl.)
f VI. 14-től IX. 14-ig + munkaszüneti napokon n a hét utolsó munkanapján ↑ a hét utolsó munkanapján és munkaszüneti napokon nem közlekedik
k kedden és csütörtökön (ün. nem közlekedik) s hétfőn, szombaton és munkaszüneti napokon nem közl.
▲ Bart Szentpéterúri betérésen közlekedik 1 a 2449 sz. menet + munkaszüneti napokon

Declassified in Part - Sanitized Copy Approved for Release @ 50-Yr 2013/08/26 : CIA-RDP81-01043R002400040001-6

Declassified in Part - Sanitized Copy Approved for Release @ 50-Yr 2013/08/26 : CIA-RDP81-01043R002400040001-6

2330–2335 2330 Keszthely–Szőkedencs–Böhönye

| | | |

Declassified in Part - Sanitized Copy Approved for Release @ 50-Yr 2013/08/26 : CIA-RDP81-01043R002400040001-6

27 sz. AKÖV Tapolcai főnöksége

Tapolca Dózsa Gy. u. 7. Tel.: 178, 233. Városi iroda: Hősök tere. Tel.: 137. (Vonalszámok : 2350—2399)

2350 Tapolca—Devecser—Pápasalamon—Pápa

	Budapest																											
	Tapolca		31	f	g18 07	16 38	g18 07	16 38	..	..	..	..	..	..	..	..	g 6 10	7 28	..	..								
				f	g22 46	0 23	g22 46	0 23									g10 28	13 37										
Km	27 sz. AKÖV Tapolcai tér.				150	120	872	120a	572a	562a	132	586a		875	156	745	114	586	811a									
0·0	**Tapolca** v. á.				..	✕ 4 35	..	+ 5 25	✱	✱	..	✱	..	..	..	..	13 00	14 10	..	..								
1·0	**Tapolca** Hősök tere			f	..	4 37	..	5 27									13 02	14 12										
				t	..	4 46	..	5 30									13 05	14 15										
1·5	Tapolca, Zalahalápi elág.[x]				..		..		..	..	..	..	..	..	..	..			..	..								
2·0	Tapolca Tavas-barlang				..	4 47	..	5 32	..	..	..	..	..	..	..	..	13 07	14 17	..	..								
5·5	Zalahalápi Szöv. vend.				..	4 54	..	5 39	..	..	..	..	..	..	..	..	13 14	14 24	..	..								
7·0	Halimi bányakolónia				..	4 57	..	5 42	..	..	..	..	..	..	..	..	13 17	14 27	..	..								
9·3	Ódörögd pusztai elág.[x]	2308			..	5 02	..	5 47	..	..	..	..	..	..	..	..	13 22	14 32	..	..								
11·0	Ujdörögd puszta Szöv. v.				..	5 06	..	5 51	..	..	..	..	..	..	..	..	13 26	14 36	..	..								
12·7	Alsónyirádi erdő bej. út[x]				..	5 10	..	5 55	..	..	..	..	..	..	..	..	13 30	14 40	..	..								
14·3	Alsónyirádi erdő Erdészh.[x]				..	5 13	..	5 58	..	..	..	..	..	..	..	..	13 33	14 43	..	..								
17·0	Nyirád Szöv. vend.				..	5 19	..	6 04	..	..	..	..	..	..	..	..	13 40	14 49	..	..								
20·7	Határvölgy-major bej. út[x]				..	5 28	..	6 13	..	..	..	..	..	..	..	..	..	14 58	..	..								
23·1	Pusztamiske Szöv. vend.				..	5 33	..	6 18	..	..	..	..	..	..	..	..	..	15 03	..	..								
28·4	**Devecser** Szöv. vend.				..	5 45	..	6 30	..	..	..	..	..	..	..	..	..	15 15	R15 44	..								
	Devecser				..	✕ 5 50	..	..	..	..	..	..	..	..	..	..	..	..	..	..								
	Budapest		1015	f	..	✕ 9 40	..	..	..	..	..	..	..	..	..	..	..	..	..	..								
28·4	**Devecser** Szöv. vend.				..	5 53	..	6 33	..	..	..	..	..	..	..	..	..	15 18	15 46	..								
29·0	0·0 Devecser v. á. bej. út[x]			f	..	5 54	..	6 34	..	..	..	..	..	..	..	..	..	15 19	15 48	+ 20 09								
	0·0 Devecser v. á.			f	..		..	6 35	..	..	..	..	..	..	..	..	..	15 20	15 50	20 10								
	Devecser			f	..	..	..	6 57	..	..	..	..	..	..	..	..	..	15 36	..	21 17								
	Celldömölk		20	f	..	..	..	7 48	..	..	..	..	..	..	..	..	..	16 31	..	22 00								
	Devecser			f	..	..	..	6 56	..	..	..	..	..	..	..	..	..	15 38	..	..								
	Budapest		20	f	..	..	..	10 38	..	..	..	..	..	..	..	..	..	20 41	..	..								
	Keszthely		2300	f	..	..	..	..	✕ 4 35	..	..	..	..	..	..	..	R13 07	R13 07	..								
	Devecser			f	..	..	..	..	✕ 6 35	..	..	..	..	..	..	..	R15 13	R15 13	..								
	Budapest		20	f	..	..	..	..	..	..	..	..	..	..	..	..	10 30	10 30	13 45								
	Devecser			f	..	..	..	..	..	..	..	..	..	..	..	15 32	15 32	19 01										
	Celldömölk		20	f	..	..	..	6 60	..	..	..	..	..	..	..	..	14 30	14 30	18 10									
	Devecser			f	..	..	..	6 53	..	..	..	..	..	..	..	..	15 38	15 38	19 09									
0·5	Devecser v. á.				..		..	6 56	..	..	..	..	..	..	..	..	..	15 40	15 55	20 15								
29·0	0·0 Devecser v. á. bej. út[x]				..	5 54	..	6 57	..	..	..	..	..	..	..	..	..	15 41	15 56	20 16								
30·6	Borzóvárkői elág.[x](3)				..	5 56	..	6 59	..	..	..	..	..	..	..	..	..	15 43	15 58	20 18								
34·9	Somlóvásárhely v. á. bej. út				..	6 05	..	7 07	+ 7 10	+10 25	..	+15 50	..	..	..	..	..	15 52	16 07	20 27								
37·4	Sédforrás[x]				..	6 10	..	7 12	7 16	10 31	..	15 56	..	..	..	..	..	15 57	16 12	20 32								
39·3	0·0 Dobai elág.[x]				..	6 14	..	7 16	7 20	10 35	..	16 00	..	..	..	..	..	16 01	16 16	20 36								
	1·8 Doba Tanácsház				..		..		7 25	10 40	..	16 05	..	..	..	..	..		16 21									
	3·0 Doba TBC Szanatórium				..		..		+ 7 28	+10 43	..	16 13	..	..	..	..	..		16 29									
	1·8 Doba Tanácsház				..		..		á.	á.	..	16 16	..	..	..	..	..		16 32									
39·3	0·0 Dobai elág.[x]				..	6 14	..	7 16	..	..	..	16 20	..	..	..	..	..	16 01	16 36	20 36								
40·4	Somlószőlős alsó[x]				..	6 16	..	7 18	..	..	..	16 22	..	..	..	..	..	16 03	16 38	20 38								
41·2	Somlószőlős Szöv. vend.				..	6 17	..	7 19	..	..	..	16 24	..	..	..	..	..	16 04	16 39	20 39								
	44·1 Somlóvecse 3 sz. Italbolt				..		..		..	..	..	+ 16 30	..	..	..	..	..		R16 45									
44·4	Kisszőlős Tanácsház				..	6 23	..	7 25	..	..	..	á.	..	..	..	..	..	16 10	á.	20 45								
46·8	Vid Tanácsház				..	6 27	..	7 29	..	..	..	..	..	..	..	..	..	16 14	..	20 49								
49·5	0·0 Nagyalsány Kultúrház				..	6 32	..	7 34	..	..	..	..	..	..	..	..	..	16 19	..	20 54								
	2·7 Dabrony Sportpálya				..	6 39	..	7 41	..	..	✕ 8 40	..	..	..	..	..	R15 10	16 26	..	21 01								
49·5	0·0 Nagyalsányi Kultúrház				✕ 4 37	6 48	..	7 47	..	..	8 46	..	..	..	..	..	15 16	16 32	..	21 07								
51·0	Nagypodár puszta bej. út[x]				✕ 4 40	6 48	..	7 50	..	..	8 49	..	..	..	..	..	15 19	16 35	..	21 10								
53·0	Kispodár puszta bej. út[x]				✕ 4 44	6 52	..	7 54	..	..	8 53	..	..	..	..	..	15 23	16 39	..	21 14								
54·5	0·0 Pápasalamoni elág.[x]				✕ 4 46	6 54	..	7 56	..	..	8 55	..	..	..	..	..	15 25	16 41	..	21 16								
	3·0 Pápasalamon Th.				t	7 01	..	8 03	..	..	9 02	..	..	..	..	..	t	t	..	t								
54·5	0·0 Pápasalamoni elág.[x]				✕ 4 46	7 06	..	8 08	..	..	9 07	..	..	..	..	..	15 26	16 41	..	21 16								
57·0	Dáka kilátelek[x]				✕ 4 51	7 11	..	8 13	..	..	9 12	..	..	..	..	..	15 30	16 46	..	21 23								
58·0	Dáka Szöv. bolt				✕ 4 53	7 13	..	8 15	..	..	9 14	..	..	..	..	..	15 32	16 48	..	21 26								
59·8	0·0 Norápi elág.[x]				✕ 4 56	7 16	..	8 18	..	..	9 17	..	..	..	..	..	15 35	16 51	..	21 26								
	2·7 Noráp Kultúrotthon				t	t	e 7 30	t	..	..	t	..	..	..	..	e 14 35	t	t	..	t								
59·8	0·0 Norápi elág.[x]				✕ 4 56	7 16	7 30	8 18	..	..	9 17	..	..	..	..	e 14 40	15 35	..	..	21 26								
60·5	Kéttornyúlak Szöv. vend.				✕ 4 57	7 18	7 38	8 20	..	..	9 19	..	..	..	..	14 42	15 37	..	..	21 28								
63·5	Pápa Batthyány u.				✕ 5 02	7 22	7 43	8 24	..	..	9 24	..	..	..	..	14 47	15 42	..	..	21 33								
					✕ 5 05	7 25	e 7 45	8 27	..	..	9 27	..	..	..	..	14 49	15 45	..	R17 00	21 35								
..·0	**Pápa** Szabadság főtér			f	..	7 27	✕ 7 52	8 33	..	..	9 30	..	..	..	..	14 50	15 47	..	..	21 37								
66·3	**Pápa** v. á.				..	✕ 7 30	✕ 7 55	✕ 8 35	..	..	✕ 9 33	..	..	..	..	e 14 53	R15 50	..	..	21 40								
	Pápa		10	f	..	8 03	8 03	13 20	..	..	14 07	..	..	15 03	15 38	..	19 11	..	2 54									
	Celldömölk			f	..	8 49	8 49	14 07	..	..	14 07	..	..	15 49	17 45	..	20 00	..	2 40									
	Pápa		10	f	..	7 55	..	11 34	..	..	11 34	..	..	15 26	19 49	..	19 49	..	23 45									
	Győr			f	..	9 30	..	13 10	..	..	13 10	..	..	17 11	21 28	..	21 28	..	1 21									

\+ munkaszüneti napokon **e** kedden, pénteken (inn. nem közl.), valamint iskolai előadások napján **g** VI. 14-től IX. 14-ig
f kedd és péntek kivételével iskolai előadásos napján ✱ Somlóvásárhely vasútállomásról indul

2350 Pápa—Pápasalamon—Devecser—Tapolca

	Győr				0 03	0 03	..	..	6 14	..	..	..	..	..	..	..	..	15 02	15 02	..	..
	Pápa		10	f	1 46	1 46	..	..	7 52	..	..	..	..	..	..	..	..	16 48	16 48	..	..
	Celldömölk			f	22 50	22 50	..	..	4 28	6 49	..	..	..	..	..	..	11 19	11 19	11 19	..	..
	Pápa		10	f	23 36	23 36	..	..	5 22	7 36	..	..	..	..	..	..	12 09	12 09	12 09	..	..
Km	27 sz. AKÖV Tapolcai tér.				820a	119	559	672	157	557a	742	752					1159	155	874	575a	113	153	
0·0	**Pápa** v. á.			f	..	..	..	..	✕ 7 55	✱	..	..	..	..	..	..	+13 40	X14 00	e14 10	✱	X17 00	..	..
1·3	**Pápa** Szabadság főtér			f	..	..	..	..	7 58	..	..	..	..	..	..	..	13 43	14 03	14 13		17 08	..	..
2·8	Pápa Batthány u.				+ 5 05	✕ 5 15	..	e 7 15	8 09	..	..	..	..	..	..	..	13 50	14 10	14 15	..	17 10	17 30	..
5·6	Kéttornyúlak Szöv. vend.				5 14	5 24	..	7 22	8 09	..	..	..	..	..	..	..	13 53	14 13	14 18	..	17 13	17 33	..
6·6	0·0 Norápi elág.[x]				5 15	5 25	..	7 23	8 10	..	..	..	..	..	..	..	13 59	14 19	14 24	..	17 19	17 39	..
	2·7 Noráp Kultúrotthon						..	e 7 28		..	..	..	..	..	..	..	14 00	14 20	14 25	..	17 20	17 40	..
6·6	0·0 Norápi elág.[x]				5 15	5 25	..	á.	8 10	..	..	..	..	..	..	..	t	t	e14 30	..	t	17 47	..
9·0	Dáka Szöv. bolt				5 19	5 29	..	..	8 14	..	..	..	..	..	..	..	14 00	14 20	á.	..	17 20	17 52	..
9·5	Dáka kilátelek[x]				5 21	5 31	..	..	8 16	..	..	..	..	..	..	..	14 04	14 24	..	..	17 24	17 56	..
11·0	0·0 Pápasalamoni elág.[x]				5 25	5 35	..	..	8 20	..	..	..	..	..	..	..	14 06	14 26	..	..	17 26	17 58	..
	3·0 Pápasalamon Th.						..	..		..	..	..	..	..	..	..	14 10	14 30	..	..	17 30	18 02	..
11·0	0·0 Pápasalamoni elág.[x]				5 25	5 35	..	..	8 20	..	..	..	..	..	..	..	14 16	14 37	..	..	17 36	t	..
13·3	Kiscsodér puszta bej. út[x]				5 27	5 37	..	..	8 22	..	..	..	..	..	..	..	14 21	14 42	..	..	17 41	18 02	..
15·3	Nagycsodér puszta bej. út[x]				5 31	5 41	..	..	8 26	..	..	..	..	..	..	..	14 23	14 44	..	..	17 43	18 04	..
16·6	0·0 Nagyalsány Kultúrház				5 34	5 44	..	..	8 30	..	..	..	..	..	..	..	14 27	14 48	..	..	17 47	18 08	..
	2·7 Dabrony Sportpálya				5 40	5 50	..	..	✕ 8 35	..	..	..	..	..	..	..	14 30	14 52	..	..	17 50	X18 10	..
16·6	0·0 Nagyalsányi Kultúrház				5 47	5 57	..	..	á.	..	..	..	..	..	..	..	14 37	X14 57	..	..	17 57	á.	..
19·8	Vid Tanácsház				5 52	6 02	..	..	..	..	..	..	..	..	..	..	14 43	á.	..	..	18 03	..	..
21·9	Kisszőlős Tanácsház				5 55	6 05	..	599a	..	..	..	..	..	..	..	..	14 48	..	..	..	18 08	..	..
	0·0 Somlóvecse 3 sz. Italbolt						..	✕ 8 20	+ 5 40	..	..	..	..	..	..	..	14 52	..	..	..	18 12	..	..
25·1	2·9 Somlószőlős Szöv. vend.				6 02	6 12	..	5 26	5 46	..	..	..	..	..	..	..	..	..	..	..	..	..	..
25·9	Somlószőlős alsó[x]				6 04	6 14	..	5 28	5 48	..	..	..	..	..	..	..	14 59	..	..	..	18 19	..	..
27·0	0·0 Dobai elág.[x]				6 06	6 16	..	5 30	5 50	..	..	..	..	..	..	..	15 00	..	..	..	18 20	..	..
	1·8 Doba Tanácsház						..	5 34	5 54	..	..	..	..	..	..	..	15 02	..	..	..	18 22	..	..
	3·0 Doba TBC Szanatórium						..	5 42	6 02	..	+ 9 12	..	..	..	..	..							
	1·8 Doba Tanácsház						..	5 46	6 06	..	+ 9 16	..	..	..	..	..							
27·0	0·0 Dobai elág.[x]				6 06	6 16	..	5 50	6 10	..	+ 9 20	..	..	..	..	..	15 02	..	..	..	18 22	..	..
29·9	Sédforrás[x]				6 10	6 20	..	5 54	6 14	..	9 24	..	..	..	..	..	15 06	..	..	..	18 26	..	..
31·4	Somlóvásárhely v. á. bej. út				6 15	6 25	..	5 59	+ 6 20	..	+ 9 30	..	..	..	..	..	15 10	..	..	..	18 30	..	..
35·7	Borzóvárkői elág.[x](3)				6 22	6 32	..	6 06	á.	..	á.	..	..	..	..	..	15 17	..	..	..	18 37	..	..
37·0	0·0 Devecser v. á. bej. út[x]				6 24	6 34	..	6 08	..	..	..	..	..	..	..	..	15 19	..	..	..	18 39	..	..
	0·0 Devecser v. á.			f	6 25	6 35	..	6 10	..	..	..	..	..	..	..	..	15 20	..	..	..	18 40	..	..
	Devecser			f	..	6 57	..	6 57	..	..	..	..	..	..	..	..	15 36	..	..	..	19 10	..	..
	Celldömölk		20	f	..	7 48	..	7 48	..	..	..	..	..	..	..	..	16 31	..	..	..	20 04	..	..
	Devecser			f	..	6 56	..	6 56	..	..	..	..	..	..	..	..	15 38	..	..	..	19 09	..	..
	Budapest		20	f	..	10 30	..	10 30	..	..	..	..	..	..	..	..	20 41	..	..	..	22 46	..	..
	Devecser			f	..	7 00	..	7 00	..	..	..	..	..	..	..	..	..	..	..	..	..	..	..
	Keszthely		2300	f	..	9 00	..	9 00	..	..	..	..	..	..	..	..	..	..	..	..	..	..	..
	Budapest		20	f	..	..	..	..	..	..	..	..	..	..	..	..	10 30	..	..	..	13 45	..	..
	Devecser			f	..	..	..	..	..	..	..	..	..	..	..	15 32	..	..	..	19 01	..	..
	Celldömölk		20	f	..	6 02	..	6 02	..	..	..	..	..	..	..	..	14 30	..	..	..	18 10	..	..
	Devecser			f	..	6 55	..	6 55	..	..	..	..	..	..	..	..	15 38	..	..	..	19 09	..	..
0·5	**Devecser** v. á.				6 57	7 00	6 20	..	..	..	..	..	..	..	..	..	15 40	..	..	..	19 10	..	..
27·3	0·0 Devecser v. á. bej. út[x]				+ 6 58	7 01	6 22	..	..	..	..	..	..	..	..	..	15 41	..	..	..	19 11	..	..
27·8	**Devecser** Szöv. vend.				..	7 02	6 23	..	..	..	..	..	..	..	..	..	15 42	..	..	..	19 12	..	..
	Budapest		1015	f	..	..	..	..	..	..	..	..	..	..	..	..	..	..	..	..	R15 30	..	..
	Devecser			f	..	..	..	..	..	..	..	..	..	..	..	..	..	..	..	..	R19 12	..	..
27·8	**Devecser** Szöv. vend.				..	7 05	✕ 6 26	..	..	..	..	..	..	..	..	..	15 45	..	..	..	19 15	..	..
29·0	Pusztamiske Szöv. vend.				..	7 17	..	..	..	..	..	..	..	..	..	..	15 57	..	..	..	19 27	..	..
29·6	Határvölgy-major bej. út				..	7 22	..	..	..	..	..	..	..	..	..	..	16 02	..	..	..	19 32	..	..
33·3	Nyirád Szöv. vend.				..	7 31	..	..	..	..	..	..	..	..	..	..	16 11	..	..	..	19 41	..	..
42·0	Alsónyirádi erdő Erdészh.[x]				..	7 37	..	..	..	..	..	..	..	..	..	d 8 52	h 9 37	..	..	..	19 47	..	..
42·6	Alsónyirádi erdő bej. út[x]				..	7 40	..	..	..	..	..	..	..	..	..	8 58	9 43	..	..	..	19 50	..	..
45·3	Hálgyi bányakolónia				..	7 53	..	..	..	..	..	..	..	..	..	9 01	9 46	..	..	..	19 54	..	..
47·0	Ódörögd puszta Szöv. v.				..	7 56	..	..	..	..	..	..	..	..	..	9 05	9 50	..	..	..	19 58	..	..
47·0	Ódörögd puszati elág.[x]				..	7 58	..	..	..	..	..	..	..	..	..	9 09	9 54	..	..	..	20 02	..	..
49·1	Hálgyi bányakolónia				..	8 03	..	..	..	..	..	..	..	..	..	9 14	9 59	..	..	..	20 06	..	..
50·6	Zalahalápi Szöv. vend.				..	8 03	..	..	..	..	..	..	..	..	..	9 17	10 02	..	..	..	20 13	..	..
54·3	Tapolca Tavas-barlang				..		..	..	..	..	..	..	..	..	..	9 24	10 09	..	..	..				
54·8	Tapolca Zalahalápi elág.[x]				..		..	..	..	..	..	..	..	..	..			..	..	..	20 15	..	..	..
55·3	**Tapolca** Hősök tere			f	..	✕ 8 05	..	..	..	..	..	..	..	..	..	9 28	10 13	..	..	..	20 17	..	..
				t	..	..	..	..	..	..	..	..	..	..	..	9 28	10 13	..	..	..	20 20	..	..
55·3	**Tapolca** v. á.				..	..	..	..	..	..	..	..	..	..	..	d 9 30	h 10 15	..	..	..			
	Tapolca		31	f	..	9 54	..	..	..	..	9 54	13 00	..	..	..	..	g18 43	..	..	..	..	..	..
	Budapest			f	..	15 56	..	..	..	..	15 56	19 40	..	..	..	..	g23 30	..	..	..	..	..	..

\+ munkaszüneti napokon **e** kedden, pénteken (inn. nem közl.), valamint iskolai előadások napján
g VI. 14-től IX. 14-ig ✱ Somlóvásárhely vasútállomásig közlekedik **d** hétfő és péntek kivételével munkanapokon **h** hétfőn és pénteken (inn. nem közl.)

Declassified in Part - Sanitized Copy Approved for Release @ 50-Yr 2013/08/26 : CIA-RDP81-01043R002400040001-6

Declassified in Part - Sanitized Copy Approved for Release @ 50-Yr 2013/08/26 : CIA-RDP81-01043R002400040001-6

27 sz. AKÖV Nagykanizsai főnöksége

Nagykanizsa
Virágh Benedek u. Telefon : 15-53

(Vonalszámok : 2400—2499)

Városi iroda :
Szabadság tér 15. Telefon : 14-20

2400 Nagykanizsa—Borsfa—Zalaegerszeg

| | | |

Declassified in Part - Sanitized Copy Approved for Release @ 50-Yr 2013/08/26 : CIA-RDP81-01043R002400040001-6

2402 Nagykanizsa–Szepetnek–Sormás–Rigyác

Km	27 sz. ÁKOV Nagykanizsai főnökség	430	460	472	462	452	472b	454	474	464	476	456	466	468
0·0	**Nagykanizsa** Szabadság tér	✕ 5 35	✕ 5 45	✕ 7 05	7 00	✕ 7 15	8 50	✕ 12 00	12 40	14 25	✕ 15 00	✕ 16 00	17 50	21 05
1·4	Mezőlaktelep[4]	5 38	5 43	7 03	7 03	7 18	8 53	12 03	12 43	14 28	15 03	16 03	17 53	21 08
2·0	Gyógyszertár[4]	5 39	5 44	7 04	7 04	7 19	8 54	12 04	12 44	14 29	15 04	16 04	17 54	21 09
2·7	Kiskanizsa[4]	5 40	5 45	7 05	7 05	7 20	8 55	12 05	12 45	14 30	15 05	16 05	17 55	21 10
3·1	0·0| Szepetneki elág.[4]	5 41	5 46	7 06	7 06	7 21	*d.*	12 06	12 46	14 31	15 06	16 06	17 56	21 11
	2·0| Szepetnek Üttelep[4]	|	|	7 10	|	|	|	|	12 50	|	15 10	|	|
	4·4| **Szepetnek**	|	|	✕ 7 15	|	|	|	|	12 55	|	✕ 15 15	|	|
5·2	Rormaring u.t.[4]	5 45	5 50	*d.*	7 10	7 25	..	12 10	*d.*	14 35	*d.*	16 10	18 00	21 15
		5 47	✕ 5 52	..	7 12	7 27	..	12 12	..	14 37	..	16 12	18 02	21 17
6·2	**Sormás** Th.	5 47	..	..	..	7 27	..	12 12	..	..	..	16 12	..	..
8·9	0·0| Esteregnyei elág.[4]	5 52	..	..	..	7 32	..	12 17	..	..	..	16 17	..	..
	2·2| Esteregnye	|	..	..	..	|	..	12 21	..	..	..	16 21	..	..
8·9	0·0| Esteregnyei elág.[4]	5 52	..	..	..	7 32	..	12 23	..	..	..	16 23	..	..
10·2	Rigyáci elág.[4]	5 55	..	..	..	7 35	..	12 27	..	..	..	16 27	..	..
11·7	Rigyác Th[4]	5 59	..	..	..	7 39	..	12 30	..	..	..	16 30	..	..
12·0	**Rigyác** végállomás	✕ 6 00	..	..	..	✕ 7 40	..	✕ 12 35	..	..	..	✕ 16 35	..	..

Km	27 sz. ÁKOV Nagykanizsai főnökség	469	475b	467	477	457	427b	455	475	465	473	453	461b	461
0·0	**Rigyác** végállomás	..	✕ 6 05	..	..	✕ 7 45	..	✕ 12 40	..	..	..	✕ 16 40	..	..
0·3	Rigyác Th[4]	..	6 06	..	..	7 46	..	12 41	..	..	..	16 41	..	..
1·8	Rigyáci elág.[4]	..	6 10	..	..	7 50	..	12 45	..	..	..	16 45	..	..
3·1	0·0| Esteregnyei elág.[4]	..	6 13	..	..	7 53	..	12 48	..	..	..	16 48	..	..
	2·2| Esteregnye	..	6 17	..	..	7 57	..	|	..	..	..	|	..	..
3·1	0·0| Esteregnyei elág.[4]	..	6 19	..	..	7 59	..	|	..	..	..	16 48	..	..
		..	6 23	..	..	8 03	..	12 48	..	..	..	16 53	..	..
5·8	**Sormás** Th.	..	6 28	..	..	8 08	..	12 53	..	..	..	16 53	..	..
6·8	Rormaring u.[4]	✕ 5 58	6 28	7 18	..	8 08	..	12 53	..	14 43	..	16 53	18 08	21 23
	0·0| **Szepetnek**	6 00	6 30	7 20	..	8 10	..	12 55	13 00	14 49	..	16 55	18 10	21 25
	2·4| Szepetnek Üttelep[4]	|	|	✕ 7 20	|	|	|	|	13 05	|	✕ 15 20	|	|
	4·4| Szepetneki elág.[4]	|	|	|	7 25	|	|	|	13 05	|	15 25	|	|
9·3	Kiskanizsa[4]	6 04	6 34	7 24	7 29	8 14	..	12 59	13 09	14 49	..	16 59	18 14	21 29
10·0	Gyógyszertár[4]	6 05	6 35	7 25	7 30	8 15	9 00	13 00	13 10	14 50	..	17 00	18 15	21 30
10·6	Mezőlaktelep[4]	6 06	6 36	7 26	7 31	8 16	9 01	13 01	13 11	14 51	..	17 01	18 16	21 31
12·0	**Nagykanizsa** Szabadság tér	6 07	6 37	7 27	7 32	8 17	9 02	13 02	13 12	14 52	..	17 02	18 17	21 32
		✕ 6 10	✕ 6 40	✕ 7 30	✕ 7 35	✕ 8 20	9 05	✕ 13 05	13 15	14 55	✕ 15 35	✕ 17 05	18 20	21 35

✕ munkanapokon

ÉTKEZZEN ÉTKEZŐKOCSIN

2405 [Nagykanizsa]–Borsfa–Nova

				224			235	Km	27 sz. ÁKOV Nagykanizsai főnökség		239	237				253/141	
	..	..	..	..	..	..	..	0·0	*f.* **Nagykanizsa** pu. ✕	*é.*	..	..	..	..	..	..	..
	..	..	..	R14 35	..	..	R16 10	2·0	*f.* **Nagykanizsa** 2400	*é.*	✕ 7 00	R10 20	..	..	..	R19 10	..
	..	..	..	15 10	..	..	16 43	2·4	*f.* **Borsfa** Th.	*f.*	6 25	9 45	..	..	..	18 35	..
	..	..	..	R13 58	..	..	..		*Zalaegerszeg* 2400	*é.*	✕ 6 45	..	..	..	..	*19 10*	..
	..	..	..	R15 12	..	..	..		*Borsfa* 2400	*f.*	✕ 7 18	..	..	..	..	*21 46*	..
	..	..	..	15 18	..	..	16 48	2·4	*f.* **Borsfa** Th.	*é.*	6 17	9 42	..	..	..	18 12	..
	..	..	..	15 26	..	..	16 56	2·3	Bázakerettye alsó	A	6 11	9 36	..	..	..	18 06	..
	..	..	..	15 32	..	..	17 02	2·9	Bázakerettye kultúrház		6 05	9 30	..	..	..	18 00	..
	..	..	..	15 40	..	..	17 10	3·1	Bázakerettye		6 00	9 25	..	..	..	17 55	..
	..	..	..	15 46	..	..	17 16	3·4	Lispeszentadorján posta[4]	B	5 49	9 14	..	..	..	17 44	..
	..	..	..	15 48	..	..	17 18			*f.*	5 47	9 12	..	..	..	17 42	..
	..	..	..	15 50	..	..	17 20	3·9	*f.* 0·0| **Lispeszentadorján**	*é.*	5 45	9 10	..	..	..	17 40	..
	..	..	..	..	..	..	17 22		0·7| Lispeszentadorján Népbolt[4]	A		9 08	..	..	..	17 38	..
	..	..	..	..	..	..	17 23		2·4| Murdci elág. [2][4]			9 05	..	..	..	17 35	..
	..	..	..	..	..	..	R17 27		3·4| **Kiscsehi** hősi emlékmű			✕ 9 03	..	..	..	R17 33	..
	..	..	..	15 58	..	..	*é.*	4·0	Kányavár		5 38	..	..	..	..	..	..
	..	..	..	16 03	..	..	..	4·6	Dömefölde		5 33	..	..	..	..	..	..
	..	..	..	16 06	..	..	..	4·9	Páka		5 30	..	..	..	..	..	..
	..	..	..	16 11	..	..	..	5·9	Csömödér posta	B	5 25	..	..	..	..	..	..
	..	..	..	16 12	..	..	..	6·3	*é.* **Csömödér-Páka** v. á.		5 23	..	..	..	..	..	..
	..	..	..	*15 15*	..	..	..		*Letenye* 2415	*é.*	6 25	..	..	..	..	..	..
	..	..	..	*16 10*	..	..	..		*Csömödér-Páka* 2415	*f.*	5 30	..	..	..	..	..	..
	..	..	..	R15 09	..	..	..		*Zalaegerszeg* 25a	*é.*	6 53	..	..	..	..	..	..
	..	..	..	R16 22	..	..	..		*Csömödér-Páka* 25a	*f.*	5 20	..	..	..	..	..	..
	..	..	..	16 25	..	..	..	6·3	*f.* **Csömödér-Páka** v. á.	*é.*	5 05	..	..	..	..	..	..
	..	..	..	16 42	..	..	..	6·9	Kisszíget Szöv. boltx	A	4 58	..	..	..	..	..	..
	..	..	..	16 47	..	..	..	7·1	Orbánfai elág.[4] [2]		4 53	..	..	..	..	..	..
	..	..	..	16 49	..	..	..	7·3	Zebecke		4 52	..	..	..	..	..	..
	..	..	..	16 54	..	..	..	7·6	Mikekarácsonyfa	B	4 47	..	..	..	..	..	..
	..	..	..	X17 00	..	..	..	8·2	*é.* **Nova**		✕ 4 40	..	..	..	..	..	..

✕ munkanapokon ▲ Bánokszentgyörgyi bejárással közlekedik

2415 [Nagykanizsa]–Letenye–Lovászi–Lenti

..	*23 40*	..	*7 08*	*7 18*	..	*13 36*	..		*Budapest* 30	*f.*	*16 10*	*16 10*	*16 10*	..	..	*22 32*	*4 15*	*4 15*
..	*6 45*	..	*12 24*	*14 08*	..	*20 47*	..		*Nagykanizsa*	*f.*	*8 35*	*8 35*	*8 35*	..	..	*15 20*	*21 00*	*21 00*
380	312	322	324	314	318	318a		Km	27 sz. ÁKOV Nagykanizsai főnökség		319	329b	329	327	325	315	313	311a
..	7 50	..	..	..	R18 15	c21 15	..	0·0	*f.* **Nagykanizsa** pu. ✕	*é.*	7 10	7 40	A 7 40	..	..	14 30	..	20 30
✕ 6 00	8 00	R10 20	R14 10	14 30	18 25	21 25	..	2·0	*f.* **Nagykanizsa** 2400a	*é.*	7 00	7 30	7 30	R10 00	R14 00	14 20	18 55	20 20
7 00	8 35	10 55	R15 10	15 05	19 00	22 00	..			*f.*	6 25	6 30	6 30	9 00	13 00	13 45	18 20	19 45
7 05	8 45	11 05	d15 15	15 15	19 10	22 10	..	2·4	**Letenye**	*f.*	6 15	6 25	6 25	8 55	12 55	13 35	18 10	19 35
7 10		11 10	15 20				..	2·7	Julianna hegy[4]	A		6 20	6 20	8 50	12 50			
7 13	8 53	11 13	15 23	15 23	19 18	22 18	..	2·8	Murarátka		6 08	6 18	6 18	8 48	12 48	13 28	18 03	19 28
7 14	8 54	11 14	15 24	15 24	19 19	22 19	..	2·9	Murarátka F. szöv.[4]		6 06	6 16	6 16	8 46	12 46	13 26	18 01	19 26
7 18	8 58	11 18	15 28	15 28	19 23	22 23	..	3·1	Murasemennyei elág.[4] [2]		6 02	6 12	6 12	8 42	12 42	13 22	17 57	19 22
7 19	8 59	11 19	15 29	15 29	19 24	22 24	..	3·6	Aligvári majvet		6 01	6 11	6 11	8 41	12 41	13 21	17 56	19 21
7 25	9 05	11 25	15 35	15 35	19 30	22 30	..	4·4	Csörnyeföld		5 56	6 06	6 06	8 36	12 36	13 16	17 51	19 16
7 29	9 09	11 29	15 39	15 39	19 34	22 34	..	5·0	Pusztavöröcsök[4]	B	5 51	6 01	6 01	8 31	12 31	13 11	17 46	19 11
7 34	9 14	11 34	15 44	15 44	19 39	22 39	..	5·7	*f.* 0·0| Dobri	*é.*	5 45	5 55	5 55	8 25	12 25	13 05	17 40	19 05
			15 52				..		2·9| Tormafölde posta	B		5 49						
			16 00				..		5·4| Székesliget bej. út[4]			5 40						
			16 10				..	*é.* 13·2	**Csömödér-Páka** v. á.			5 30						
..	..	..	*R15 09*	..	..	..	..		*Zalaegerszeg* 25a	*é.*	..	*6 53*	..	..	..	..	..	..
			x16 22						*Csömödér-Páka*	*f.*		*5 20*						
			16 34				..	*f.* 13·2	**Csömödér-Páka** v. á.	*é.*		5 09						
			16 44				..	7·4	Székesliget bej. út[4]			4 56						
			16 53				..	7·9	Tormafölde posta	B		4 48						
7 36	9 16	11 36	16 59	15 46	19 41	22 41	..	8·7	*f.* 0·0| Dobri	*é.*	5 43	4 41		8 23	12 23	13 03	17 38	19 03
7 42	9 22	11 42	17 05	15 52	19 47	22 47	..	9·1	Tornyiszentmiklós felső	A	5 39	4 36		8 19	12 19	12 59	17 34	18 59
7 46	9 26	11 45	17 08	15 55	19 50	22 50	..	9·4	Tornyiszentmiklós		5 36	4 33		8 16	12 16	12 56	17 31	18 56
7 52	9 32	d11 52	d17 15	16 02	19 57	22 57	..			*f.*	5 29	*d* 4 25	A 5 38	8 08	x12 08	12 48	17 23	18 48
7 54	9 34	..	..	16 04	19 59	22 59	..	9·5	*f.* **Lovászi**	*é.*	5 26	..	..	8 06	..	12 46	17 21	18 46
x 7 57	9 38	..	..	16 08	20 03	23 03	..	9·8	Kútfej	A	5 23	..	..	x 8 03	..	12 43	17 18	18 43
é.	9 42	..	..	16 12	20 07	23 07	..	10·2	Karlatelekfánd		5 19	..	..	..	..	12 39	17 14	18 39
..	9 45	..	..	16 15	20 10	23 10	..	10·3	Bedőmajor[4]		5 15	..	..	..	..	12 35	17 10	18 35
..	9 48	..	..	16 18	20 13	23 13	..	10·6	Máhomfa		5 13	..	..	..	..	12 33	17 08	18 33
..	9 50	..	..	16 20	20 15	23 15	..	10·8	Lentihegy[4]	B	5 10	..	..	..	..	12 30	17 05	18 30
..	9 55	..	..	16 25	20 20	23 20	..	11·1	*é.* **Lenti**	*é.*	5 05	..	..	..	..	12 25	17 00	18 25
	10 05			x16 35	x20 25	x23 25		11·7	*é.* **Lenti** v. á.		5 00	..	..	..	..	x10 10	16 50	
..	*10 48*	..	..	R19 01	..	*2 34*	..		*Lenti* 25a	*é.*	4 39	..	..	..	..	*9 41*	*x16 40*	..
..	*12 40*	..	..	*x20 33*		*4 00*	..		*Zalaegerszeg*	*f.*	*0 10*					*7 59*	*R15 00*	..

o munkaszüneti és az azt megelőző napon d hétfőn, kedden és szombaton (ün. nem kból.) x a szerdán, csütörtökön és pénteken (ün. nem kból.)
✕ munkanapokon + munkaszüneti napokon

Declassified in Part - Sanitized Copy Approved for Release @ 50-Yr 2013/08/26 : CIA-RDP81-01043R002400040001-6

Declassified in Part - Sanitized Copy Approved for Release @ 50-Yr 2013/08/26 : CIA-RDP81-01043R002400040001-6

2425 Nagykanizsa—Csurgó—Berzence

| | | |

Declassified in Part - Sanitized Copy Approved for Release @ 50-Yr 2013/08/26 : CIA-RDP81-01043R002400040001-6

2425 Nagykanizsa–Csurgó–Berzence

| | | |

Declassified in Part - Sanitized Copy Approved for Release @ 50-Yr 2013/08/26 : CIA-RDP81-01043R002400040001-6

2450 Nagykanizsa—Keszthely

| | | |

Declassified in Part - Sanitized Copy Approved for Release @ 50-Yr 2013/06/26 : CIA-RDP81-01043R002400040001-6

2470 Nagykanizsa–Hahót–Zalaegerszeg

| | | |

Declassified in Part - Sanitized Copy Approved for Release @ 50-Yr 2013/08/26 : CIA-RDP81-01043R002400040001-6

2525 Kaposvár–Böhönye–Nagykanizsa

| | | | | | | | | | Km | 23 sz. ÁKÖV Kaposvár | | | | | | | | |

Declassified in Part - Sanitized Copy Approved for Release @ 50-Yr 2013/08/26 : CIA-RDP81-01043R002400040001-6

2550 Kaposvár–Szilvásszentmárton

6625	672	662	664a	666	668b		668	Km	23 sz. ÁKÖV Kaposvár	669		667	677	665	663a	663	661
6 25	✕ 8 00	11 06	+14 35	✕15 05	✕18 20	..	23 05	0·0	ƒ. **Kaposvár Széchenyi tér**	4 50	..	7 50	✕ 8 55	12 55	+16 05	✕17 40	✕20 58
6 29	8 04	11 09	14 39	15 09	18 24	..	23 09	1·4	Kaposvár Kökcsey u.	4 47	..	7 47	8 52	12 52	16 02	17 37	20 52
6 35	8 10	11 15	14 45	15 15	18 30	..	23 15	3·4	Egyenes út	4 41	..	7 41	8 46	12 46	15 56	17 31	20 46
6 38	8 13	11 18	14 48	15 18	18 33	..	23 18	4·9	Tokaj puszta[x]	4 37	..	7 37	8 42	12 42	15 52	17 27	20 42
6 43	8 18	11 23	14 53	15 23	18 38	..	23 23	6·2	Kaposszerdahely	4 34	..	7 34	8 39	↑2 39	15 49	17 24	20 39
6 48	↓	↓	↓	↓	↓	..	↓	9·6	Szenna posta	↓	..	↓	↓	↓	↓	17 17	↓
6 51	✕ 8 24	11 31	15 01	15 31	18 46	..	23 31	9·2	Szenna	4 26	..	7 26	✕ 8 31	12 31	15 41	17 16	20 31
6 57	↓	11 37	15 07	15 37	18 52	..	23 37	11·7	Patca bej. út	4 19	..	7 19	..	12 24	15 34	17 09	20 24
7 03	..	11 42	15 12	15 42	18 57	..	23 42	13·2	Zselickisfalud	4 15	..	7 15	..	12 20	15 30	17 05	20 20
7 05	..	11 45	+15 15	✕15 45	✕19 00	..	23 45	14·5	ƒ. **Szilvásszentmárton**	4 10	..	7 10	..	12 15	+15 25	✕17 00	✕20 15

✕ munkanapokon + munkaszüneti napokon

2555 Nagyatád–Babócsa

		7 45	15 00		ƒ. Kaposvár ⟩	ƒ.	..		16 13	..
		9 25	16 41		ƒ. Nagyatád ⟩ 🚌 41, 57	ƒ.			13 39	
160	132	136	Km	23 sz. ÁKÖV Kaposvár			139	135		161
..	✕ 9 40	✕17 00	0·0	ƒ. **Nagyatád** v. á.		ƒ.	..	✕13 05	..	..
..	9 41	17 01		ƒ. ⟩		ƒ.	..	13 04	..	..
..	9 45	17 05	0·5	ƒ. **Nagyatád** Szálló		ƒ.	✕ 6 00	13 00	..	..
..	9 47	17 07	1·6	Taranyi elág.[x] [8]		A	5 58	12 58	..	..
..	9 48	17 08	2·2	Bodvica Sz. Italbolt[x]			5 57	12 57	..	..
..	9 56	17 16	6·0	Kiradár F. Szöv.			5 51	12 51	..	..
..	10 01	17 21	9·0	Jánoshíza puszta[x]			5 44	12 44	..	..
..	10 09	17 29	13·6	Bakházak elág.[x] [2]		B	5 36	12 36	..	..
..	10 11	17 31		ƒ. ⟩		ƒ.	5 34	12 34	..	..
✕ 4 41	10 11	17 31	15·0	Háromfa F. Szöv. bolt		ƒ.	5 34	12 34	✕18 34	..
4 47	10 17	17 37	16·7	**Háromfa** Sz. Italbolt		A	5 31	12 31	18 31	..
4 49	10 19	17 39	18·0	Háromfa ÁCS			5 29	12 29	18 29	..
4 52	10 22	17 42	19·8	Rinyaújnépi elág.[x] [1]		B	5 23	12 23	18 23	..
5 00	↓10 30	17 50	24·5	ƒ. ⟩		ƒ.	5 15	↓12 15	18 15	..
5 09	..	17 59		ƒ. **Babocsa** posta		ƒ.	5 53	..	18 13	..
✕ 5 58	..	✕17 58	25·9	ƒ. **Babocsa** v. á.		ƒ.	5 10	..	✕18 10	..
5 58	..	..		ƒ. Babocsa .. ⟩		ƒ.	..	..	18 09	..
6 58	..	..		ƒ. Pécs .... ⟩ 🚌 60		ƒ.	..	..	15 30	..

h hétfőn, szerdán és pénteken (ün. nem kőv.) ✕ munkanapokon

2556 Nagyatád–Kutas

..	..	..		ƒ. Kaposvár ⟩	ƒ.	..	..	19 38
				ƒ. Nagyatád ⟩ 🚌 41, 57	ƒ.			17 45
142	144		Km	23 sz. ÁKÖV Kaposvár		147		145
..	✕13 15	..	0·0	ƒ. **Nagyatád** v. á.	ƒ.	..	✕15 25	..
..	13 16	..		ƒ. ⟩	ƒ.	..	15 24	..
✕ 6 55	13 20	..	0·5	ƒ. **Nagyatád** Szálló	ƒ.	✕ 8 25	15 20	..
6 58	13 23	..	1·6	Henszt bej. út[x]	A	8 22	15 17	..
7 10	13 35	..	8·0	Lábod		8 11	15 06	..
7 15	13 40	..	10·7	0·0 Mikei elág.	B	8 05	15 00	..
(	13 50	..		ƒ. ⟩	ƒ.	7 55	↓	..
(	13 55	..		6·2 Mike 2545	ƒ.	7 50	↓	..
7 15	14 05	..	10·7	0·0 Mikei elág.[x]	A	7 40	15 00	..
7 21	14 11	..	13·4	Nagykorpád Th.		7 35	14 55	..
✕ 7 25	14 16	..	16·0	Szabás Szöv. bolt	B	✕ 7 30	14 50	..
ƒ.	✕14 25	..	21·1	ƒ. Kutas v. mh.	ƒ.		✕14 40	..
..	15 28	..		ƒ. Kutas .... ⟩ 🚌 41	ƒ.	..	13 42	..
..	16 13	..		ƒ. Kaposvár ⟩	ƒ.	..	13 46	..
..	22 09	..		ƒ. Budapest 🚌 40	ƒ.	..	6 30	..

✕ munkanapokon

2557 Nagyatád–Tarany

..	..	21 13	..	..	..	6 39	..	ƒ. Budapest ⟩	ƒ.	..	..	..	20 57	..	22 00	..	..
..	..	4 57	..	..	..	13 46	..	ƒ. Kaposvár ⟩	ƒ.	..	..	..	13 15	..	16 13	19 30	..
		6 41				15 36		ƒ. Nagyatád ⟩	ƒ.				11 35		13 38	17 45	
	272b	272		274		276	Km	23 sz. ÁKÖV Kaposvár		277b		277		275	273		
..	..	..	..	..	..	✕15 45	0·0	ƒ. **Nagyatád** v. á.	ƒ.	..	..	✕ 9 20	..	✕13 05	✕16 50	..	..
..	..	..	..	..	..	15 46		ƒ. ⟩	ƒ.	..	..	9 19	..	13 04	16 49	..	..
..	✕ 6 05	✕ 8 35	..	✕12 20	..	16 05	0·5	ƒ. **Nagyatád** Szálló	ƒ.	✕ 6 45	..	9 15	..	13 00	16 45	..	..
..	6 07	8 37	..	12 22	..	16 07	1·6	Taranyi elág.[x] [8]	A	6 43	..	9 13	..	12 58	16 43	..	..
..	6 11	8 41	..	12 26	..	16 11	3·4	Horvéd laktanya[x]		6 39	..	9 09	..	12 54	16 39	..	..
..	6 19	8 49	..	12 34	..	16 19	7·7	Tarany felső	B	6 31	..	9 01	..	12 46	16 31	..	..
..	✕ 6 22	✕ 8 52	..	✕12 37	..	✕16 22	9·4	ƒ. **Tarany**	ƒ.	✕ 6 28	..	✕ 8 58	..	✕12 43	✕16 28	..	..

✕ kedden és csütörtökön és szombaton (ün. nem kőv.) ✕ munkanapokon

2560 Kaposvár–Töröcske

	802			874			Km	23 sz. ÁKÖV Kaposvár		877			875		
..	✕ 8 15	..	..	✕12 15	..	..	0·0	ƒ. **Kaposvár** Széchenyi tér	ƒ.	..	✕ 9 00	..	..	✕13 00	..	..
..	8 19	..	..	12 19	..	..	3·6	Kaposvár alsóv	A	..	8 56	..	..	12 56	..	..
..	✕ 8 35	..	..	✕12 35	..	..	9·5	ƒ. **Töröcske**	ƒ.	..	✕ 8 40	..	..	✕12 40	..	..

✕ kedden és pénteken (ün. nem kőv.)

2565 Kaposvár–Simonfa–Szigetvár–Lakócsa–Drávafok

39	562	522	564	514	526			Km	Km	23 sz. ÁKÖV Kaposvár	519	529	567	525	565		571	
..	✕ 7 55	..	✕12 00	✕14 00	..	..	..	0·0	0·0	ƒ. **Kaposvár Széchenyi tér**	✕ 7 40	..	..	✕ 8 45	..	✕12 50	..	..
..	8 00	..	12 05	14 05	..	..	..	3·0	1·0	ƒ. **Kaposvár** gu. 🚌 41	7 35	..	..	8 40	..	12 45	..	..
..	8 04	..	12 09	14 09	..	..	..	3·0	3·0	**Kaposvár** Sz. Ib.[x]	7 31	..	..	8 36	..	12 41	..	..
..	8 07	..	12 12	14 12	..	..	..	4·5	4·5	Zselickislak bizsiás[x]	7 28	..	..	8 33	..	12 38	..	..
..	8 10	..	12 15	14 15	..	..	..	6·0	6·0	Zselickislak bej. út[x]	7 25	..	..	8 30	..	12 35	..	..
..	8 12	..	12 17	14 17	..	..	..	6·7	6·7	Zselicszentpál bej. út[x]	7 23	..	..	8 28	..	12 33	..	..
..	✕ 8 18	..	✕12 23	14 23	..	..	..	9·9	9·9	ƒ. **Simonfa**	7 17	..	..	✕ 8 22	..	✕12 27	..	..
										ƒ. ⟩	7 14	..	..	..	..	..	..	..
..	..	..	..	14 26	..	..	..			Gálosfai elág.[x] [4]	7 03	..	..	..	..	..	..	..
..	..	..	..	14 37	..	..	..	15·6	15·6	Bőszénfa	7 01	..	..	..	..	..	..	..
..	..	..	..	14 40	..	..	..	16·4	16·4	Kisbőszénfa	6 56	..	..	..	..	..	..	..
..	..	..	..	14 45	..	..	..	18·6	18·6	Antalszállás	6 51	..	..	..	..	..	..	..
..	..	..	..	14 49	..	..	..	20·5	20·5	Boldogasszonyfa	6 45	..	..	..	..	..	..	..
..	..	..	..	14 56	..	..	..	23·5	23·5	Szentlászló	6 38	..	..	..	..	..	..	..
..	..	..	..	15 03	..	..	..	26·5	26·5	Szentlászló alsóv	6 35	..	..	..	..	..	..	..
..	..	..	..	15 05	..	..	..	27·2	27·2	Szentlászló v. á. 🚌 54	6 33	..	..	..	..	..	..	..
..	..	..	..	15 08	..	..	..	28·0	28·0	Mozsgó v. á. 🚌 54	6 28	..	..	..	..	..	..	..
..	..	..	..	15 13	..	..	..	30·0	30·0	Szulimán elág.[111]	6 26	..	..	..	..	..	..	..
..	..	..	..	15 14	..	..	..	30·6	30·6	0·0 Mozsgó elág.[x]	6 22	..	..	..	..	..	..	..
..	..	..	..	15 18	..	..	..	32·7	32·7	1·4 Mozsgó	6 19	..	..	..	..	..	..	..
..	..	..	..	15 22	..	..	..			1·4 Almáskeresztúr	6 09	..	..	..	..	..	..	..
..	..	..	..	15 35	..	..	..	32·7	32·7	0·0 Mozsgói elág.[x]	5 56	..	..	..	..	..	..	..
..	..	..	..	15 45	..	..	..	35·8	35·8	Cserfő puszta[x]	5 52	..	..	..	..	..	..	..
..	..	..	..	15 54	..	..	..	36·5	36·5	Turbéki téglagyár[x]	5 46	..	..	..	..	..	..	..
..	..	..	..	15 56	..	..	..	39·5	39·5	Szigetvár alsóv. B	5 44	..	..	..	..	..	..	..
..	..	..	..	16 02	..	..	..	40·3	40·3	ƒ. 0·0 Szigetvár járásbíróság	5 38	..	..	..	..	..	..	..
..	..	..	..	16 04	..	..	..			ƒ. 2·2 **Szigetvár** v. á.	5 36	..	..	..	..	..	..	..
..	..	..	..	✕16 10	→	..	..				5 30	←	..	..	..	..	..	..
..	..	..	10 27	15 28	15 28	..	..			ƒ. Barcs ⟩	5 37	8 50	..	15 25	..	..	..	..
..	..	..	11 00	16 25	16 25	..	..			ƒ. Siklós .... ⟩ 🚌 60	5 04	7 52	..	14 54	..	..	..	..
..	..	..	6 40	15 30	15 30	..	..			ƒ. Pécs ⟩	6 30	✕ 7 25	..	14 53	..	..	..	..
..	..	..	7 46	16 28	16 28	..	..			ƒ. Szigetvár .... ⟩ 🚌 60	5 18	✕ 6 27	..	13 52	..	..	..	..
..	..	✕11 04	..	16 24	✕ 17 14	..	..			ƒ. 2·2 **Szigetvár** v. á.	4 56	5 26	..	..	..	✕13 23	..	..
..	..	11 10	..	16 40	✕ 17 20	..	..	40·3	40·3	ƒ. 0·0 Szigetvár járásbíróság	4 50	5 20	..	..	..	13 17	..	..
..	..	11 12	..	16 42	17 22	..	..	41·4	41·4	Szigetvár felső[x]	4 48	5 18	..	..	..	13 15	..	..
..	..	11 19	..	16 49	17 29	..	..	44·2	44·2	Hobol	4 42	5 12	..	..	..	13 09	..	..
..	..	11 21	..	16 51	17 31	..	..	45·0	45·0	Hobol puszta[x]	4 39	5 09	..	..	..	13 06	..	..
..	..	11 28	..	16 58	17 38	..	..	48·5	48·5	Gyönyépe puszta[x]	4 32	5 02	..	..	..	12 59	..	..
..	..	11 33	..	17 03	17 43	..	..		51·2	0·0 Szentmihályfa puszta[x]	4 27	4 57	..	..	..	12 54	..	..
..	..	11 42	..	(	17 52	..	..			2·1 Gyönyösmelléki	4 23	(	..	..	..	(	..	..
..	..	11 46	..	17 03	17 56	..	..		51·2	0·0 Szentmihályfa puszta[x]	4 14	4 57	..	12 54	..	..	..	..
..	..	11 49	..	17 06	17 59	..	..	52·2	52·2	Kétújfalu	4 12	4 55	..	12 52	..	..	..	..
..	..	11 53	..	(	18 03	..	..		53·9	Teklafalu	4 08	(	..	12 48	..	..	..	..
..	..	11 57	..	(	18 07	..	..		55·8	Vízesi puszta[x]	4 03	(	..	12 43	..	..	..	..
..	..	12 05	..	18 15	(	..	..		60·0	ƒ. Lakócsai elág.[x]	3 55	(	..	12 35	..	..	..	..
..	..	..	..	17 11	(	..	..	54·0		Szörény	(	4 50	..	(	..	..	..	..
..	..	..	..	17 18	(	..	..	57·5		Zádor	(	4 43	..	(	..	..	..	..
..	..	..	..	17 24	(	..	..	60·7		0·0 Kastélyosdombó B	(	4 36	..	(	..	..	..	..
..	..	..	..	17 26	(	..	..			0·7 Kastélyosdombó v. á.	(	4 34	..	(	..	..	..	..
..	..	..	15 00	..	..	..	..			ƒ. Barcs ⟩	6 25	..	..	..	..	..	..	..
..	..	..	15 27	..	..	..	..			ƒ. Kastélyosdombó ⟩ 🚌 62	5 99	..	..	..	..	..	..	..
..	..	..	17 30	..	..	..	..			0·7 Kastélyosdombó v. á.	4 30	..	..	..	..	..	..	..
..	..	..	17 32	..	..	..	..	60·7		0·0 Kastélyosdombó	4 28	..	..	..	..	..	..	..
..	..	..	17 39	..	..	..	..	63·8		Potony B	4 22	..	..	..	..	..	..	..
..	12 13	..	17 50	..	..	..	..			Zádor	4 10	..	..	..	..	..	..	..
3 35	..	12 15	..	..	..	..	..	69·3		ƒ. ⟩ **Lakócsa**	(	..	..	..	..	..	..	..
3 40	..	12 23	..	..	18 15	..	..			ƒ.	(	..	..	..	..	..	..	..
3 46	..	12 26	..	..	18 18	..	..	70·6	60·0	ƒ. Lakócsai elág.[x]	3 55	..	..	12 35	..	..	..	..
3 46	..	12 28	..	..	✕18 20	..	..	74·8	61·2	ƒ. Drávafok v. á.	3 52	..	..	12 32	..	..	..	..
								75·9	62·3	ƒ. **Drávafok** Sz. Ib.	✕ 3 50	..	..	✕12 30	..	..	..	..

h hétfőn, szerdán és pénteken ✕ kedden, pénteken és szombaton (ün. nem kőv.) ✕ munkanapokon

HAJÓFÜLKE UTASELLÁTÓ

Declassified in Part - Sanitized Copy Approved for Release @ 50-Yr 2013/08/26 : CIA-RDP81-01043R002400040001-6

Declassified in Part - Sanitized Copy Approved for Release @ 50-Yr 2013/08/26 : CIA-RDP81-01043R002400040001-6

2567 Lad–Gyöngyöspuszta v. é.–Szigetvár

440									Km	23 sz. ÁKOV Kaposvár
4 13	..	..	11 30	..	..	..	..	..		*Barcs*
5 53	..	..	12 20	..	..	..	..	..		*Lad-Gyöngyöspuszta*
5 05	..	..	..	14 10	..	..	..	..		*Kaposvár*
6 09	..	..	..	15 38	..	..	..	..		*Lad-Gyöngyöspuszta*

42	52		44	64	46		Km	23 sz. ÁKOV Kaposvár
6 35	..	..	A12 25	..	15 40	..	0·0	**Lad—Gyöngyöspuszta** v. é.
6 40	..	..	12 30	..	15 45	..	2·3	Lad Tüzoltókerítés[4]
6 44	..	..	12 34	..	15 49	..	3·7	Lad Th.
6 49	..	..	12 39	..	15 54	..	5·8	Pálosfa Sz. Ib.
6 58	..	..	12 48	..	16 03	..	10·3	Somogyhatvan kastély[4]
7 02	..	..	12 52	..	16 07	..	12·5	Adorjánpuszta[4]
7 04	..	..	12 54	..	16 09	..	13·5	0·0| Somogyvisnyó elág.[x]
7 08	..	..	|	..	|	..		|
7 10	8 40	..	|	..	|	..	2·3	**Somogyvisnyó** Th.
7 14	8 44	..	12 54	..	16 09	..		|
‖7 16	8 46	..	‖12 56	13 48	‖16 11	..	13·5	0·0| Somogyvisnyói elág.[x]
7 21	8 51	..	13 01	13 53	16 16	..	13·9	Somogyapáti Th.
|	|	..	|	13 59	|	..	16·3 0·0| Patapoklosi elág.[x]
|	|	..	|	14 02	|	..	1·5 Patapoklosi
|	|	..	|	14 08	|	..	0·0| Patapoklosi elág.[x]
7 21	8 51	..	13 01	14 11	16 16	..		1·2| Basal
7 27	8 57	..	13 07	14 17	16 22	..	16·3	0·0| Patapoklosi elág.[x]
7 31	9 01	..	13 11	14 21	16 26	..	19·5	Szigetvár felső[x]
7 35	9 05	..	A13 15	E14 25	16 30	..	20·6	Szigetvár Járásbíróság
7 54	11 01	..	13 23	..	16 31	..	22·8	**Szigetvár** v. é.
8 58	11 34	..	14 53	..	17 36	..		*Szigetvár*
7 52	..	..	13 20	14 54	16 35	..		*Pécs*
8 50	..	..	14 18	15 25	17 33	..		*Szigetvár*

440	470	422	472	442	424		428	Km	23 sz. ÁKOV Kaposvár
A 3 45	..	✕ 9 20	..	A10 20	✕14 20	..	18 40	0·0	**Kaposvár** Széchenyi tér
|	..	| 9 25	..	10 25	14 25	..	18 45	1·0	**Kaposvár pu.** E 41
3 47	..	9 27	..	10 27	14 27	..	18 47	1·9	Kaposvár kórház[x]
3 48	..	9 28	..	10 28	14 28	..	18 48	2·6	Kaposvár Hősök temploma[x]
3 50	..	9 30	..	10 30	14 30	..	18 50	3·6	Kaposvár vágóhíd[x]
3 54	..	9 34	..	10 34	14 34	..	18 54	4·7	Kaposszentjakab
3 57	..	9 37	..	10 37	14 37	..	18 57	6·3	Cukorgyári szivattyútelep[x]
4 00	..	9 40	..	10 40	14 40	..	19 00	8·2	Sántosi elág.[x]
4 04	..	9 44	..	10 44	14 44	..	19 04	10·3	Tarsár v. á. bej. út[x]
4 07	..	9 47	..	10 47	14 47	..	19 07	11·6	Tarsár
4 09	..	9 49	..	10 49	14 49	..	19 09	12·6	Kaposhomok elág.[x][3]
4 16	..	9 56	..	10 56	14 56	..	19 16	16·0	Batel elág. [1]
4 26	..	10 06	..	11 06	15 06	..	19 26	20·0	Fonó
4 32	..	10 12	..	11 12	15 12	..	19 32	23·5	0·0| Göllei elág.[x]
4 34	..	10 14	..	11 14	15 14	..	19 34		0·6| Kiagyalán
A 4 41	..	10 25	..	A11 21	15 25	..	19 45		5·0| Göllei
4.	..	10 33	..	*4.*	15 33	..	19 53		0·6| Kiagyalán
..	..	10 34	..	..	15 34	..	19 54	23·5	0·0| Göllei elág.
..	..	10 41	..	..	15 41	..	20 01	27·0	Bilaiújsor
..	..	10 45	..	..	15 45	..	20 05	28·2	Büssü
..	..	10 52	..	..	15 52	..	20 12	30·4	Kazsok
..	..	10 55	..	..	15 55	..	20 15	32·4	Dadogtuzarát
..	..	A11 02	..	..	16 01	..	20 21	36·0	0·0| Kazsoki elág.[x]
..	..	|	..	..	16 02	..	A20 22		|f. 0·7| Igal Sz. Ib.
..	..	10 00	..	..	..	..	*19 16*		*Kaposvár*
..	..	11 02	..	..	..	..	*20 12*		*Igal* 2576
..	✕ 4 32	..	11 07	..	16 07	..	20 32		f. 0·7 Igal Sz. Ib.
..	4 33	..	11 08	..	16 08	..	20 33	36·0	0·0| Kazsoki elág.[x]
..	4 40	..	11 15	..	16 15	..	20 40	40·3	0·0| Somogyszil felső
..	|	..	|	..	16 25	..	|		3·0| Gadács
..	4 41	..	11 16	..	16 31	..	20 41	40·3	0·0| Somogyszil felső
..	4 44	..	11 19	..	16 34	..	20 44	41·7	Somogyszil F. Szöv.
..	✕ 4 45	..	11 20	..	✕16 35	..	20 45	41·6	**Somogyszil**

2570 Kaposvár–Somogyszil

479	449	429	422a	447	425		Km	23 sz. ÁKOV Kaposvár
..	✕ 5 50	✕ 7 40	+ 9 15	A 2 30	✕13 50	..	0·0	f. **Kaposvár** Széchenyi tér
..	5 40	7 30	9 05	12 20	13 40	..	1·9	**Kaposvár pu.** E 41
..	5 36	7 26	9 01	12 16	13 36	..	2·6	Kaposvár kórház[x]
..	5 37	7 27	9 03	12 16	13 38	..	3·6	Kaposvár Hősök temploma[x]
..	5 33	7 23	8 59	12 12	13 34	..	4·7	Kaposvár vágóhíd[x]
..	5 28	7 18	8 53	12 06	13 28	..	6·3	Kaposszentjakab
..	5 21	7 11	8 46	12 01	13 21	..	8·2	Cukorgyári szivattyútelep[x]
..	5 19	7 09	8 44	11 59	13 19	..	10·3	Sántosi elág.[x]
..	5 16	7 06	8 41	11 56	13 16	..	11·6	Tarsár v. á. bej. út[x]
..	5 10	7 00	8 35	11 50	13 10	..	12·6	Tarsár
..	5 02	6 52	8 27	11 42	13 02	..	16·0	Kaposhomok elág.[x][3]
..	4 53	6 43	8 18	11 33	12 53	..	20·0	Batel elág. [1]
..	4 52	6 42	8 17	11 32	12 52	..	23·5	Fonó
..	A 4 44	6 34	8 09	A11 24	12 44	..		0·0| Göllei elág.[x]
..	..	6 23	7 58	..	12 33	..		0·6| Kiagyalán
..	..	6 21	7 56	..	12 31	..		5·0| Göllei
..	..	6 15	7 50	..	12 25	..	23·5	0·6| Kiagyalán
..	..	6 12	7 47	..	12 22	..	23·5	0·0| Göllei elág.
..	..	6 06	7 41	..	12 16	..		Bilaiújsor
..	..	6 00	7 35	..	12 10	..		Büssü
..	..	5 54	7 29	..	12 04	..		Kazsok
..	..	5 53	A 7 28	477	A12 03	..		Dadogtuzarát
..	✕ 5 50	*6 00*	13 05	..	..	..		0·0| Kazsoki elág.[x]
..	✕ 4 33	✕ 5 53	*6 58*	*12 03*	..	..		f. 0·7| Igal Sz. Ib.
..	4 27	5 48	6 48	11 58	⇒	..	0·0	0·0| Kazsoki elág.[x]
..	4 20	5 40	6 40	11 50	..	..	3·0	0·0| Somogyszil felső
..	|	5 34	|	|	..	..		Somogyszil F. Szöv.
..	4 19	5 24	6 39	11 49	..	..		**Somogyszil**
..	4 17	5 22	6 37	11 47	..	..		
..	✕ 4 15	✕ 5 20	+ 6 35	11 45	..	..		

A kedden és pénteken (ün. nem közl.) + munkaszüneti napokon ✕ munkanapokon ▲ Igalban átszállás

2575 Kaposvár–Igal

76	512a		62b	122	62	114	514	64		334	546	66		336	78	338a	Km	23 sz. ÁKOV Kaposvár
✕ 5 40	+ 6 20	..	✕ 7 05	✕ 7 35	10 00	✕13 40	✕13 50	✕14 20	..	▲14 30	✕16 25	✕17 20	..	✕17 50	✕19 00	+ 19 10	0·0	**Kaposvár** Széchenyi tér
5 45	6 30	..	7 10	|	10 10	13 50	14 00	14 25	..	14 40	16 30	17 30	..	18 00	19 10	19 20	1·0	**Kaposvár pu.** E 41
5 47	6 32	..	7 12	7 37	10 12	13 52	14 02	14 27	..	14 42	16 32	17 32	..	18 02	19 12	19 22	1·9	Kaposvár kórház[x]
5 49	6 33	..	7 13	7 38	10 13	13 53	14 03	14 28	..	14 43	16 33	17 33	..	18 03	19 13	19 21	2·6	Kaposvár Hősök temploma[x]
5 53	6 36	..	7 16	7 43	10 16	13 56	14 06	14 33	..	14 46	16 36	17 36	..	18 06	19 16	19 26	3·6	Toponár alsó[x]
✕ 5 56	6 44	..	6.	7 49	10 24	14 04	14 14	14 39	..	14 54	16 44	17 44	..	18 14	✕19 21	19 24	4·7	Toponár F. Szöv.
6.	6 50	..	7 30	7 55	10 30	14 10	14 20	14 45	..	15 00	16 50	17 50	..	18 20	6.	19 40	6·3	Répáspuszta v. átjáró[x]
..	6 57	..	7 37	8 02	10 37	14 17	14 27	14 52	..	15 07	16 57	17 57	..	18 27		19 47	8·2	Rácegres bej. út[x]
..	7 01	..	7 41	8 06	10 41	14 21	14 31	14 56	..	15 11	17 01	18 01	..	18 31	..	19 51	10·3	Répáspuszta v. átjáró[x]
..	|	..	7 52	|	|	|	|	..	15 07	|	|	..	|	..	|	11·6	Patalom
..	7 04	..	7 59	8 09	10 44	14 24	14 34	✕15 13	..	15 14	17 04	18 04	..	18 34	..	19 54	13·0	0·0| Magyarszád Sz. Ib.
..	7 09	..	8 04	8 14	10 49	14 29	14 39	6.	..	15 19	17 09	18 09	..	18 39	..	19 59	13·9	Tátomi gazdaság bej. út
..	7 18	..	8 13	8 23	10 58	14 38	14 48	..	..	15 28	17 18	18 18	..	18 48	..	20 08	16·3	Rákai Th.
..	+ 7 22	..	8 17	8 27	11 02	14 42	✕14 52	..	..	15 32	✕17 22	18 22	..	18 52	..	20 12		f.
..	..	..	8 18	8 30	..	14 45	..	..	..	15 37	..	18 23	..	18 57	..	20 17	19·5	Szigetvár felső[x]
..	..	..	✕ 8 20	✕ 8 32	..	✕14 47	..	..	..	▲15 39	..	✕18 25	..	✕18 59	..	+ 20 19	20·6	Szigetvár Járásbíróság

69	79	549	519	339	119		67	65		626	125	33		71	81fa	Km	23 sz. ÁKOV Kaposvár
✕ 4 30	..	..	..	6 51	✕ 7 43	..	..	✕ 8 25	..	..	..	✕15 53	..	..	..	..	0·0	f. **Igal** F. Szöv.
4 32	..	..	..	6 53	7 45	..	..	8 27	..	..	..	15 55	..	..	..	..		f.
4 33	..	✕ 5 53	✕ 6 43	6 58	7 48	..	..	8 28	12 03	..	..	15 58	✕ 17 23	..	..	+ 20 28	3·0	Rákai Th.
4 40	..	6 00	6 50	7 05	7 55	..	..	8 35	12 10	..	..	16 05	17 30	..	..	20 35	6·8	Tátomi gazdaság bej. út
4 47	..	6 07	6 57	7 12	8 02	..	..	8 42	12 17	..	..	16 12	17 37	..	..	20 42	9·0	Magyarszád Sz. Ib.
4 51	..	6 11	7 01	7 16	8 06	..	..	8 46	12 21	..	..	16 16	17 41	..	..	20 46		
|	..	|	|	|	|	..	..	|	..	..	..	|	..	..	..	3·0	Patalom
4 54	..	6 14	7 04	7 19	8 09	..	..	8 49	12 24	..	✕15 19	16 19	17 44	..	..	20 49	9·0	0·0| Magyarszád Sz. Ib
4 58	..	6 18	7 08	7 23	8 13	..	..	8 53	12 28	..	15 23	16 23	17 48	..	..	20 53	11·1	Rácegres bej. út[x]
5 05	..	6 25	7 15	7 30	8 20	..	..	9 00	12 35	..	15 30	16 30	17 55	..	..	21 00	13·6	Répáspuszta v. átjáró[x]
5 14	✕ 5 59	6 34	7 24	7 39	8 29	..	..	9 09	12 44	..	15 39	16 39	18 04	..	✕19 24	21 09	19·0	Toponár F. Szöv.
5 17	6 02	6 37	7 27	7 42	8 32	..	..	9 12	12 47	..	15 42	16 42	18 07	..	19 27	21 12	20·3	Toponár alsó[x]
5 22	6 07	6 42	7 32	7 47	8 37	..	..	9 17	12 52	..	15 47	16 47	18 12	..	19 32	21 17	21·7	Kaposvár Hősök temploma[x]
5 23	6 08	6 43	7 33	7 48	8 38	..	..	9 18	12 53	..	15 48	16 48	18 13	..	19 33	21 18	24·4	Kaposvár kórház[x]
5 28	6 10	6 45	7 35	7 50	8 40	..	..	9 20	12 55	..	15 50	16 50	18 15	..	19 35	21 20	25·3	**Kaposvár** pu. E 41
5 30	✕ 6 15	✕ 6 55	✕ 7 45	8 00	✕ 8 50	..	✕ 9 30	13 05	..	✕16 00	✕17 00	✕ 18 25	..	✕19 45	+ 21 25		26·8	**Kaposvár** Széchenyi tér

✕ a hét utolsó munkanapján ▼ a hét utolsó munkanapján és munkaszüneti napokon nem közl.
+ munkaszüneti napokon ✕ munkanapokon

2580 Kaposvár–Bonnya v. é.–Mikilósi

380	334		336	338a	Km	23 sz. ÁKOV Kaposvár
..	▲14 30	..	▼17 50	+19 10	0·0	f. **Kaposvár** Széchenyi tér
..	14 32	..	17 52	19 12		f.
..	14 40	..	18 00	19 20	1·0	**Kaposvár pu.** 2575
..	15 32	..	18 52	20 12		f.
..	|	..	|	|	25·7	f. **Igal** Sz. Ib.
..	15 37	..	18 57	20 17		f.
..	15 39	..	18 59	20 19	26·3	**Igal** F. Szöv. [x] 2585
..	15 54	..	19 14	20 34	33·2	0·0 Bonnya v. á. elág.[13]
..	16 00	..	▼19 20	20 40		á. 3·0 **Bonnya** v. á.
..	*16 28*	..	..	+22 59		*Bonnya*
..	*19 10*	..	..	+ 0 51		*Sötök*
4 03	*14 23*	..	*18 09*	*19 32*		*Tab* ▲ *Kaposvár* 63
7 20	*15 22*	..	*19 28*	*20 46*		*Bonnya* 63
▼5 54	16 04	..	▼19 29	20 59		f. 3·0 **Bonnya** v. é.
5 30	16 10	..	19 35	21 05	33·2	0·0 **Bonnya** v. é. elág.[13]
5 32	16 12	..	19 37	21 07	33·6	Bonnypuszta F. Szöv.
5 34	16 14	..	19 39	21 09	34·7	Törökkoppányi elág.[x]
5 36	16 16	..	19 41	21 11	35·1	Somogyacsa bejáró út
5 40	16 20	..	19 45	21 15	37·2	Cerézd puszta[x]
▲5 49	16 29	..	19 56	21 24	39·5	0·0| Somogydöröcske elág.[x]
..	|	..	19 58	21 28		|f. 1·9| Somogydöröcske
..	16 33	..	20 02	21 32	39·5	0·0 Somogydöröcske[x] elág.[x]
..	16 37	..	20 04	21 34	40·4	0·0| Mikilósi elág.[x]
..	16 39	..	20 06	21 36		0·3 Szorosad F. Szöv.
..	16 41	..	20 10	21 40		|f. 2·5| **Törökkoppány** 2960
..	16 45	..	|	|		|
..	16 48	..	20 13	21 43		f. 0·3 **Szorosad** F. Szöv.
..	16 53	..	20 18	21 48		0·0 **Mikilósi** elág.[x]
..	16 54	..	20 19	21 49	40·4	Kára iskola[x]
..	16 57	..	20 22	21 52	42·1	Kára puszta[x]
..	17 01	..	20 26	21 56	44·1	**Mikilósi**
..	▲17 05	..	▼20 30	▼22 00	47·4	

359	379	369		353		
..	8 00	..	..	..	..	..
..	7 58	..	..	..	..	..
..	7 50	..	..	..	..	..
..	6 58	..	..	..	..	..
..	|	..	..	..	..	..
..	6 53	..	..	..	..	..
..	6 38	..	..	..	..	..
..	6 36	..	..	..	..	..
..	6 30	◄	..	..	..	..
..	4 55	5 53	..	..	..	..
..	4 54	5 52	..	..	..	..
..	4 53	5 51	..	..	..	..
..	4 52	5 50	..	..	..	..
..	4 50	5 48	..	..	..	..
..	4 45	5 43	..	..	..	..
..	4 41	▲ 5 51	..	..	..	..
..	|	|	..	..	..	..
..	4 37	5 33	..	..	..	..
..	4 33	5 33	..	..	..	..
..	4 31	5 31	..	..	..	..
..	4 30	5 30	..	..	..	..
..	4 25	5 25	..	..	..	..
..	4 22	5 22	..	..	..	..
..	4 18	5 18	..	..	..	..
..	4 16	5 16	..	..	..	..
..	4 13	5 13	..	..	..	..
..	4 09	5 09	..	..	..	..
..	▲ 4 05	▲ 5 05	..	..	..	..

A hétfőn, kedden és pénteken ▼ a hét utolsó munkanapján és munkaszüneti napokon nem közl. + munkaszüneti napokon ✕ munkanapokon

Declassified in Part - Sanitized Copy Approved for Release @ 50-Yr 2013/08/26 : CIA-RDP81-01043R002400040001-6

Declassified in Part - Sanitized Copy Approved for Release @ 50-Yr 2013/08/26 : CIA-RDP81-01043R002400040001-6

2583 Balatonboglár—Lengyeltóti—Buzsák

Km		23 sz. AKÖV Kaposvár	860b	842b	842	862	844	876b	866b	876	866	876b	878	876
		Budapest ▲ Fonyód 30			*23 40*		*▲7 45*			*7 18*				
		Balatonboglár			*4 12*		*▲8 04*			*11 26*				
0·0	**Balatonboglár v. á.**													
0·6	**Balatonboglár posta**[x]													
1·7	**Balatonboglár falatetőt.**													
5·6	**Szőlőskislaki Szöv. bolt.**													
9·1	**Szőlőgyörök St. Ib.**													
11·4	**Sándi puszta bej. út**													
13·9	**Lengyeltóti TBC kórház**													
14·3	**Lengyeltóti járásbíróság**													
15·6	**Lengyeltóti v. á. elág.**[x]													
15·5	**Lengyeltóti kereszt**[x]													
17·0	**Lengyeltóti v. á.**													
		Lengyeltóti 52												
		Kaposvár 52												
		Lengyeltóti												
		Fonyód 52												
		Lengyeltóti 52												
		Kaposvár												
		Lengyeltóti												
17·0	**Lengyeltóti v. á.**													
20·4	**Buzsák** Th.													

Km		23 sz. AKÖV Kaposvár	849	879a	847b	867	847	875	875b	863	873	863	871b	871	870
0·0	**Buzsák** Th.														
3·4	**Lengyeltóti v. á.** (● v. át(áró)														
		Lengyeltóti 52													
		Kaposvár													
		Fonyód 52													
		Fonyód 52													
		Kaposvár													
		Lengyeltóti 52													
3·4	**Lengyeltóti v. á.** (● v. át(áró)														
4·9	**Lengyeltóti kereszt**[x]														
5·4	**Lengyeltóti v. á. elág.**[x]														
6·1	**Lengyeltóti járásbíróság**														
6·5	**Lengyeltóti TBC-kórház**														
9·0	**Sándi puszta bej. út**[x]														
11·3	**Szőlőgyörök St. Ib.**														
9	**Szőlőskislaki Szöv. bolt.**														
16·7	**Balatonboglár falatetők**														
19·8	**Balatonboglár posta**[x]														
20·4	**Balatonboglár v. á.**														
		Balatonboglár 30													
		Budapest													

c VI. 15-től—IX. 14-ig munkaszüneti napokon n VI. 16-tól—IX. 13-ig csak munkanapokon, egyébként naponta
x szerdán és szombaton (ún. nem közl.) + munkaszüneti napokon ✕ munkanapokon

HAJÓFÜLKE UTASELLÁTÓ

2584 Siófok—Balatonendréd—Bálványos

Km		23 sz. AKÖV Kaposvár	49	49a	67b	67	45
0·0	**Siófok** pu. 30, 53						
1·2	**Siófok** Járásbíróság						
3·0	**Balatonszéplak** felső v. mh.[x] 30						
5·0	**Balatonszéplak** alsó v. mh.[x] 30						
7·0	**Balatonzamárdi** felső v. mh.[x] 30						
8·4	0·0] **Balatonendrédi elág.**						
	4·3] **Balatonendréd** felső						
	5·4] **Balatonendréd**						
	4·3] **Balatonendréd** felső						
8·4	0·0] **Balatonendrédi elág.**						
9·0	**Zamárdi** v. á. 30						
9·8	**Zamárdi** Kapcsolóház						
12·0	**Szántód** rév bej. út						
13·6	**Szántód-Kőröshegy** v. á.						
	Szántód-Kőröshegy v. á.						
	Nagycsepely 2585						
	Fonyód 30						
	Szántód-Kőröshegy						
13·6	**Szántód-Kőröshegy** N. á.						
15·8	**Balatonföldvár Balatongyöngye**						
19·0	**Kőröshegy** F. Szöv.						
20·9	0·0] **Bálványos elág.**[x]						
	1·3] **Kereki gépállomás**[x]						
	2·6] **Kereki** St. Ib.						
	5·4] **Pusztaszemes** Sr. Ib.						
	2·6] **Kereki** St. Ib.						
	1·3] **Kereki gépállomás**[x]						
20·9	0·0] **Bálványos elág.**[x]						
24·6	**Kőröshegy-Györgypuszta**[x]						
27·9	**Bálványos**						

✕ kedden, csütörtökön és pénteken n kedden, csütörtökön és pénteken nem közl. ✕ munkanapokon + munkaszüneti napokon

Ízletes halétel különlegességek kaphatók a Zamárdi Földművesszövetkezet halászcsárdájában

HIRLAPOK UTASELLÁTÓ

Declassified in Part - Sanitized Copy Approved for Release @ 50-Yr 2013/08/26 : CIA-RDP81-01043R002400040001-6

Declassified in Part - Sanitized Copy Approved for Release @ 50-Yr 2013/08/26 : CIA-RDP81-01043R002400040001-6

2585 Kaposvár—Tab—Kötcse

Km		23 sz. ÁKÖV Kaposvár	160				230	132a	122	132	164a		166	114		168		178
0-0		Kaposvár Széchenyi tér	f	..	..	..	..	..	..	X 7 35	..	..	..	..	X13 40	..	..	..	..
1-0		Kaposvár pu. 2575	f	..	..	..	..	..	..		..	..	..	..	13 50	..	..	..	..
			é	..	..	..	..	..	..		..	..	..	..	14 42	..	..	..	..
25-7		Igal Sz. Ib.	é	..	..	..	..	..	..	8 27	..	..	..	..		..	..	..	..
26-1		Igal F. Szöv.[x] 2580	ü	..	..	..	..	..	..	8 30	..	..	..	..	14 45	..	..	..	..
33-2		Bonnya v. á. elág.[x]	ü	..	..	..	..	..	..	8 32	..	..	..	..	14 47	..	..	..	..
33-6		Bonnya puszta F. Szöv.	Y	..	..	..	..	..	..	8 46	..	..	..	..	15 03	..	..	..	..
34-7		Törökkopányi elág.[x]	Y	..	..	..	..	..	..	8 50	..	..	..	..	15 09	..	..	..	..
35-9		Jutom pusztaᵗ	Y	..	..	..	..	..	..	8 52	..	..	..	..	15 07	..	..	..	..
40-2		Andocs	Y	..	..	..	..	..	..	8 54	..	..	..	..	15 09	..	..	..	..
		Andocs 2690	f	..	..	..	..	..	..	X 9 02	..	..	..	..	15 17	..	..	..	..
		Kardd	é	..	..	..	..	..	..	X 9 03	..	..	..	..	X15 37	..	..	..	..
40-2		**Andocs**		..	..	..	..	..	..	X 9 22	..	..	..	..	X15 58	..	..	..	..
44-8	0-0	Nagocsi elág.[x]	Y	..	..	..	..	X 6 50	..		..	..	..	..	15 25	..	..	..	..
	3-0	Nagoca	f	..	..	..	..	6 58	..		..	..	..	..	15 33	..	..	..	..
			é	..	..	..	..	7 03	..		..	..	..	..	15 38	..	..	..	..
44-8	0-0	Nagocsi elág.[x]	Y	..	..	..	..	7 07	..		..	..	..	..	15 47	..	..	..	..
46-6		Kapoly madaras[x]	Y	..	..	..	..	7 12	..		..	..	..	..	15 52	..	..	..	..
49-2	0-0	Kapoly puszta Sz. Ib.[x]	Y	..	..	..	..	7 15	..		..	..	..	..	15 55	..	..	..	..
	1-8	Kapoly v. á. elág.[x]	Y	..	..	..	..	7 19	..		..	..	..	..	15 59	..	..	..	..
	3-0	Kapoly	Y	..	..	..	..	7 22	..		..	..	..	..	16 02	..	..	..	..
	1-8	Kapoly v. á. elág.[x]	Y	..	..	..	..	7 29	..		..	..	..	..		..	..	..	..
	5-8	Zalai elág.[x]	Y	..	..	..	..	7 31	..		..	..	..	..		..	..	..	..
			f	..	..	..	..	7 32	..	Bala-tonfüred	..	..	..	..	16 02	..	..	..	..
	6-8	Tab	é	..	..	..	..	X 7 40	..		..	..	..	..	16 08	..	..	..	..
															16 10				
	5-8	Zalai elág.[x]	Y	..	..	..	..	ƒ 8 00	..	X 9 40	..	..	..	..	16 15	..	..	..	..
	1-8	Kapoly v. á. elág.[x]	Y	..	..	..	..	8 02	..	9 42	..	..	..	..	16 17	..	..	..	..
	3-0	Kapoly	Y	..	..	..	..	8 08	..	9 48	..	..	..	..	16 23	..	..	..	..
	1-8	Kapoly v. á. elág.[x]	Y	..	..	..	..		..		..	..	..	..		..	..	..	..
49-2	0-0	Kapoly puszta Sz. Ib.[x]	Y	..	..	..	..	8 08	..	9 48	..	..	..	..	16 23	..	..	..	..
55-6		Pusztaszemes Sz. Ib.	Y	..	..	..	..	8 11	..	9 51	..	..	..	..	16 26	..	..	..	..
58-4		Kereki Sz. Ib.	Y	..	..	..	..	8 23	..	10 03	..	..	..	..	16 38	..	..	..	..
59-7		Kereki gépállomás[x] 2684	Y	..	..	..	..	8 29	..	10 09	..	..	..	..	16 44	..	..	..	..
61-0		Bálványosi elág.[x]	Y	..	..	..	..	8 32	..	10 12	..	..	..	..	16 47	..	..	..	..
62-9		Kórlahegy Sz. Ib.	Y	..	..	..	..	8 34	..	10 14	..	..	..	..	16 49	..	..	..	..
65-7		Babszem villa[x]	Y	..	..	..	..	8 37	..	10 17	..	..	..	..	16 52	..	..	..	..
66-7		**Szántód-Kőröshegy** v.á.	Y	..	..	..	..	8 47	..	10 21	..	..	..	..	16 56	..	..	..	..
			é	..	..	..	..	8 43	..	10 23	..	..	..	..	16 58	..	..	..	..
		Szántód-Kőröshegy 30	f	..	..	..	..	..	..	X11 56	..	..	..	..	**17 28**	..	..	..	..
		Budapest	é	..	..	..	..	..	..	X15 34	..	..	..	..	**20 20**	..	..	..	..
66-7		**Szántód-Kőröshegy** v. á.	Y	..	..	..	..	ƒ 8 47	..	10 27	..	..	..	..	17 02	..	..	..	..
68-9		Balatonföldvár Balatongyógye	ü	..	..	..	..	ƒ 8 50	..	10 31	..	..	..	..	17 06	..	..	..	..
73-3	0-0	Balatonszárszó Th.	Y	..	..	..	..	é.	..	10 38	..	..	..	..	17 13	..	..	..	..
	1-2	**Balatonszárszó** v. mh.	Y	..	..	..	..	..	..	10 40	..	..	..	..	X17 15	..	..	..	..
		Budapest 30	f	23 40	..	..	..	..	..	7 18	8 10	..	..	13 11	13 36	..	‖4 45	..	..
		Balatonszárszó 30	é	3 33	..	..	..	..	..	10 48	11 14	..	..	16 55	17 38	..	18 19	..	..
		Fonyód 30	f	3 00	..	..	..	..	..	X 7 45	10 59	..	..	16 29	16 39	..	..	..	..
		Balatonszárszó 30	é	3 51	..	..	..	..	..	X 8 35	11 50	..	..	17 12	17 12	..	17 46	..	..
	1-2	**Balatonszárszó** v. mh.	é	3 55	..	..	..	..	..			..	..			..	18 47	..	..
73-3	0-0	Balatonszárszó Th.	ü	3 58	..	..	..	..	..	10 55	12 20	..	..	‖x 17 20	†17 40	..	‖x18 45	..	..
77-3		Szőlő F. Szöv. bolt	Y	4 06	..	..	..	..	..	11 08	12 28	..	..	17 23	17 43	..	18 48	..	..
79-3		Teleki elág.[x]	Y	4 09	..	..	..	..	..	11 06	12 31	..	..	17 31	17 51	..	18 56	..	..
81-9	1-0	Nagycsepelyi elág.[x]	Y	4 13	..	..	..	..	..	11 09	12 34	..	..	17 34	17 54	..	18 59	..	..
	2-0	Nagycsepely	Y	4 21	..	..	..	..	..	11 13	12 38	..	..	17 38	17 58	..	19 03	..	..
81-9	0-0	Nagycsepelyi elág.[x]	Y	4 24	..	..	..	..	..	X11 16	12 46	..	..	17 46	18 06	..	19 11	..	..
82-6		**Kötcse**	é	4 25	..	..	..	..	..	é.	12 49	..	..	17 49	18 09	..	19 14	..	..
											+12 50			‖x 17 50	†18 10	..	‖x19 15	..	..

e a hét első munkanapján — ƒ VI- 15-től IX. 14-ig munkaszüneti napokon — ü a hét utolsó munkanapján — x munkanapokon
+ munkaszüneti napokon — † a hét utolsó munkanapján és munkaszüneti napokon nem közlekedik

2587 Siófok—Balatonszabadi

Km	Km	23 sz. ÁKÖV Kaposvár	172b			172			174		176			178a		
0-0	0-0	**Siófok** pu. 30 x	f	..	7 10	..	..	10 10	..	..	14 30	..	17 05	..	..	..	+ 19 15	..	..
1-6		Siófok v. állatór.	ü	..		..	..		..	..		..		..	..	..		..	..
3-9		**Balatonszabadi** v. mh. 30		..		..	..		..	..		..		..	..	..		..	..
	1-1	Siófok 6j utcax		..		..	..		..	..		..		..	..	..		..	..
	6-2	Balatonszabadi F. Szöv.[x]		..	7 12	..	..	10 12	..	..	14 32	..	17 07	..	..	..		..	..
	7-3	Balatonszabadi Th.[x]		..	7 21	..	..	10 21	..	..	14 41	..	17 16	..	..	..	19 17	..	..
	8-4	**Balatonszabadi**-Siófutóelág.[x]	Y	..	7 23	..	..	10 23	..	..	14 43	..	17 18	..	..	..	19 20	..	..
	9-2	**Balatonszabadi** Ref. templom	é	..	7 27	..	..	10 27	..	..	14 47	..	17 22	..	..	..	19 28	..	..
																	19 30	..	..
																	+ 19 32	..	..

+ munkaszüneti napokon

Pécs, Széchenyi tér — MTI Mező Sándor felvétele

MÁVAUT

Ismerkedjék vidéki városaink szépségeivel

Declassified in Part - Sanitized Copy Approved for Release @ 50-Yr 2013/08/26 : CIA-RDP81-01043R002400040001-6

Declassified in Part - Sanitized Copy Approved for Release @ 50-Yr 2013/08/26 : CIA-RDP81-01043R002400040001-6

2585 Kötcse—Tab—Kaposvár

Km	Km	23 sz. ÁKOV Kaposvár		109	119			167a	137		165a	235		125	163			131a		
0	0	**Kötcse**	⑨	✈ 2 50	✕ 4 45	..	..	✈ 7 30	..	..	✈ 14 10	..	..	..	✕ 17 55	..	..	..	..	..
0	2	Nagycsepelyi elág.[X]	⑨	2 51	✕ 4 46	..	..	7 31	..	..	14 11	..	..	..	17 56	..	..	..	..	..
2	5	Nagycsepely		2 59	4 54	..	..	7 39	✕11 24	..	14 19	..	..	..	..	..	..	..	..	..
5	7	Nagycsepelyi elág.[X]		3 02	4 57	..	..	7 42	11 27	..	14 22	..	..	..	17 57	..	..	..	..	..
7	3	Teski elág.[X]		3 06	5 01	..	..	7 46	11 31	..	14 26	..	..	..	18 01	..	..	..	..	..
10	3	Szőkéd F. Szöv. bolt		3 10	5 05	..	..	7 50	11 35	..	14 30	..	..	..	18 05	..	..	..	..	..
9	2	0-0 Balatonszárszó Th.	⑨	3 18	5 13	..	..	7 58	11 43	..	14 38	..	..	..	18 13	..	..	..	..	..
		1-2 **Balatonszárszó** v. mh.		✕ 3 20	5 15	..	..	✈ 8 00	11 45	..	✈14 40	..	..	..	✕ 18 15	..	..	..	..	..
		Balatonszárszó	f	*3 33*	*✕ 6 07*	..	..	*9 04*	..	..	*14 59*	..	..	..	*18 19*	..	..	..	..	..
		Fonyód ⑤⑤ 30	d	*4 26*	*✕ 7 00*	..	..	*9 47*	..	..	*16 00*	..	..	..	*19 00*	..	..	..	..	..
		Balatonszárszó	f	*3 51*	*✕ 7 00*	..	..	..	*11 59*	..	*15 26*	..	..	..	*18 41*	..	..	..	..	..
		Budapest ⑤⑤ 30	d	*9 49*	*✕10 10*	..	..	..	*16 10*	..	*19 12*	..	..	..	*22 32*	..	..	..	..	..
1	2	**Balatonszárszó** v. mh.		..	✈ 5 20	..	..	..	12 50	..	..	..	..	..	..	..	..	..	..	..
6	0	0-0 Balatonszárszó Th.	⑨	..	5 23	..	..	..	12 53	..	..	..	..	..	..	..	..	..	..	..
12	7	Balatonföldvár Balatonygyége	⑨	..	5 30	..	..	..	13 00	..	..	..	..	..	..	..	..	..	..	..
13	7	**Szántód-Kőröshegy** v. á.		..	5 33	..	..	..	13 03	..	..	..	..	..	..	..	..	..	..	..
		Budapest ⑤⑤ 30	f	..	*23 40*	..	..	..	*7 18*	..	..	..	..	..	..	..	..	..	..	..
		Szántód-Kőröshegy	d	..	*3 20*	..	..	..	*10 35*	..	..	..	..	..	..	..	..	..	..	..
13	9	**Szántód-Kőröshegy** v. á.	f	..	5 37	..	..	..	13 07	..	..	..	..	..	..	..	..	..	..	..
14	8	Balaton villák		..	5 39	..	..	..	13 09	..	..	..	..	..	..	..	..	..	..	..
15	7	Kőröshegy Sz. Ib.		..	5 44	..	..	..	13 14	..	..	..	..	..	..	..	..	..	..	..
16	6	Bálványosi elág.[X]	2584	..	5 46	..	..	..	13 16	..	..	..	..	..	..	..	..	..	..	..
17	9	Kenéz gépállomás[X]		..	5 48	..	..	..	13 18	..	..	..	..	..	..	..	..	..	..	..
18	2	Kerekl Sz. Ib.		..	5 52	..	..	..	13 22	..	..	..	..	..	..	..	..	..	..	..
19	0	Pusztaszemes Sz. Ib.		..	5 58	..	..	..	13 28	..	..	..	..	..	..	..	..	..	..	..
21	4	0-0 Kapoly puszta Sz. Ib.[X]		..	6 09	..	..	..	13 39	..	..	..	..	..	..	..	..	..	..	..
		1-8 Kapoly v. á. elág.[X]		..	6 12	..	..	..	13 42	..	..	..	..	..	..	..	..	..	..	..
		3-0 Kapoly		..	{	..	..	..	{	..	..	..	..	..	..	..	..	..	..	..
		1-8 Kapoly v. á. elág.[X]		..	6 12	..	..	..	13 42	..	..	..	..	..	..	..	..	..	..	..
		5-8 Zalal elág.[X]		..	6 18	..	..	..	13 48	..	..	..	..	..	..	..	..	..	..	..
		6-8 **Tab**	d	..	6 20	..	..	..	✕13 50	..	..	..	..	..	..	..	..	..	..	..
		5-8 Zalal elág.[X]	f	..	6 25	..	..	..	{	..	..	✕14 45	..	..	..	..	..	..	..	..
		1-8 Kapoly v. á. elág.[X]		..	6 27	..	..	..	..	..	..	14 47	..	..	..	..	..	..	..	..
		3-0 Kapoly		..	6 33	..	..	..	..	..	..	14 53	..	..	..	..	..	..	..	..
		1-8 Kapoly v. á. elág.[X]		..	{	..	..	..	..	..	..	{	..	..	..	..	..	..	..	..
23	4	0-0 Kapoly puszta Sz. Ib.[X]		..	6 33	..	..	..	..	..	..	15 00	..	..	..	..	..	..	..	..
26	0	Kapoly magtarak		..	6 36	..	..	..	..	..	..	15 03	..	..	..	..	..	..	..	..
27	8	0-0 Nagycsi elág.[X]		..	6 40	..	..	..	..	..	..	15 06	..	..	..	..	..	..	..	..
				..	6 43	..	..	..	..	..	..	15 10	..	..	..	..	..	..	..	..
		3-0 Nagycs	d	..	6 48	..	..	..	..	..	..	15 13	..	..	..	..	..	..	..	..
27	8	0-0 Nagycsi elág.[X]	f	..	6 57	..	..	..	..	..	..	15 18	..	..	..	..	..	..	..	..
42	4	**Andocs**	f	..	7 02	..	..	..	..	..	..	15 22	..	..	..	..	..	..	..	..
		Kardd	f	..	*✕ 6 27*	..	..	..	..	..	..	*15 27*	..	..	..	..	..	..	..	..
		Andocs ⑤⑤ 2590	d	..	*✕ 6 48*	..	..	..	..	..	..	*✕15 35*	..	..	..	..	..	..	..	..
42	4	**Andocs**	d	..	7 13	..	..	..	..	..	..	..	..	..	✕ 15 03	..	..	..	..	..
47	0	Autom pumpstat		..	7 21	..	..	..	..	..	..	..	..	..	✕ 15 13	..	..	..	..	..
49	0	Tenlekoppányi elág.[X]		..	7 23	..	..	..	..	..	..	..	..	..	✕ 15 21	..	..	..	..	..
49	6	Bonnya puszta F. Szöv.		..	7 26	..	..	..	..	..	..	..	..	..	15 31	..	..	..	..	..
49	4	Bonnya v. á. elág.[X]	2580	..	7 27	..	..	..	..	..	..	..	..	..	15 33	..	..	..	..	..
53	3	Igal F. Szöv.		..	7 43	..	..	..	..	..	..	..	..	..	15 36	..	..	..	..	..
		Igal Szöv. Ib.		..	{	..	..	..	..	..	..	..	..	..	15 37	..	..	..	..	..
55	9		d	..	7 46	..	..	..	..	..	..	..	..	..	15 53	..	..	..	..	..
			f	..	{	..	..	..	..	..	..	..	..	..	15 55	..	..	..	..	..
56	6	**Kaposvár** pu. ✕		..	7 48	..	..	..	..	..	..	..	..	..	{	..	..	..	..	..
59	6	**Kaposvár** Széchenyi tér	2575 d	..	8 40	..	..	..	..	..	..	..	..	..	15 58	..	..	..	..	..
				..	✕ 8 50	..	..	..	..	..	..	..	..	..	16 50	..	..	..	..	..
															✕ 17 00					

e a hét első munkanapján f VI. 15-től IX. 14-ig munkaszüneti napokon ⑨ a hét utolsó munkanapján ✕ munkanapokon ✈ munkaszüneti napokon

2587 Balatonszabadi—Siófok

Km	Km	23 sz. ÁKOV Kaposvár		177b		177		175		173		171a		
0	0	**Balatonszabadi** Rel. templom	f	..	7 33	..	10 33	..	14 53	..	17 26	..	✈ 19 38	..
	0	8 Balatonszabadi-Siójutl elág.[X]		..	7 35	..	10 35	..	14 55	..	17 30	..	19 40	..
1	9	Balatonszabadi Th.[X]		..	7 37	..	10 37	..	14 57	..	17 32	..	19 42	..
3	0	Balatonszabadi F. Szöv.[X]		..	7 39	..	10 39	..	14 59	..	17 34	..	19 44	..
8	1	Siófok új utca		..	7 48	..	10 48	..	15 08	..	17 43	..	19 53	..
0	0	**Balatonszabadi** v. mh. ⑤⑤ 30	d	..	{	..	{	..	{	..	{	..	{	..
3	3	Siófok v. állóv.		..	{	..	{	..	{	..	{	..	{	..
9	2	Siófok pu. ⑤⑤ 30 ✕	f	..	7 50	..	10 50	..	15 10	..	17 46	..	✈ 19 55	..

✈ munkaszüneti napokon

Declassified in Part - Sanitized Copy Approved for Release @ 50-Yr 2013/08/26 : CIA-RDP81-01043R002400040001-6

Declassified in Part - Sanitized Copy Approved for Release @ 50-Yr 2013/08/26 : CIA-RDP81-01043R002400040001-6

2590 Balatonboglár—Balatonlelle—Karád—Tab

Km		279	319	239			537	265a	276		125	273			261	531	261a	267
0·0	**Balatonboglár** v. á. 30	..	..	..	..	..	..	..	..	..	..	..	..	..	..	..	..	..
1·0	Balatonboglár posta	..	..	..	..	..	..	..	..	..	..	..	..	..	..	..	..	..
4·2	**Balatonlelle** v. mh.	..	..	..	..	..	..	..	..	..	..	..	..	..	..	..	..	..
	Budapest 30		*23 40*	..	..	..	*7 15*	..	..	..	..	..	..	..	*13 36*	*13 35*	..	
	Balatonlelle		*3 55*	..	..	..	*11 09*	..	..	..	..	..	..	..	*17 59*	*17 59*	..	
4·2	**Balatonlelle** v. mh.		✕ 4 25	✕ 5 40	..	..	11 40	+13 20	..	..	✕14 20	..	..	..	✕18 00	18 25	+ 19 20	20 25
5·1	Balatonlelle Th.		4 28	5 43	..	..	11 43	13 23	..	..	14 23	..	..	..	18 03	18 28	19 23	20 28
9·8	Pénzkhely[1]		4 36	5 51	..	..	11 51	12 31	..	..	14 31	..	..	..	18 11	18 36	19 31	20 36
11·2	Látrány		4 40	5 55	..	..	11 55	12 35	..	..	14 35	..	..	..	18 15	18 40	19 35	20 40
14·1	0·0 Somogytúri elág.[x]		4 45	6 00	..	..	12 00	12 40	..	..	14 40	..	..	..	18 20	18 45	19 40	20 45
	2·8 Somogytúr		4 50				12 05									18 50		20 50
14·1	0·0 Somogytúri elág.[x]			6 00				12 40	..	..	14 40	..	..	..	18 20	..	19 40	20 45
14·7	Vinz			6 02				12 42	..	..	14 42	..	..	..	18 22	..	19 42	20 47
17·4	Berzence posta[x]			6 10				12 50	..	..	14 50	..	..	..	18 30	..	19 50	20 55
				6 22				+13 02	..	..	15 02	..	..	..	18 42	..	20 02	21 07
21·8	**Karád**	✕ 4 34		6 24					..	..	15 03	✕16 40	..	..	18 43	..	20 04	
23·1	Karád gépállomás[x]	4 37		6 27					..	..	15 06	16 43	..	..	18 47	..	20 07	
24·6	**Karád** v. á.	✕ 4 40		6 30					..	..	15 09	✕16 46	..	..	✕18 50	..	+ 20 10	
	Karád 53	*5 02*	..	..	..	..	..	..	..	..	..	..	..	..	*19 05*	..	*20 29*	
	Kaposvár	*7 18*	..	..	..	..	..	..	..	..	..	..	..	..	*20 50*	..	*22 27*	
	Karád 53	..	..	*6 37*	..	..	..	..	..	..	..	*17 01*	..	..	*18 59*	..	*21 07*	
	Siófok	..	..	*8 54*	..	..	..	..	..	..	..	*19 16*	..	..	*✕20 43*	..	*8 31*	
24·6	**Karád** v. á.	..	..	6 36	..	..	..	..	..	..	15 10	..	..	..	..	..	..	
30·6	**Andocs**	..	..	6 48	..	..	..	..	..	..	✕15 22	..	..	..	..	..	..	
	Andocs	..	..	*✕ 7 13*	..	..	..	..	..	..	*✕15 29*	..	..	..	..	..	..	
	Kaposvár 2585	..	..	*✕ 8 50*	..	..	..	..	..	..	*✕17 00*	..	..	..	..	..	..	
30·6	**Andocs**	..	..	6 50	..	..	..	..	..	..	..	..	..	..	..	..	..	
46·6	**Tab** 2585	..	..	7 40	..	..	..	..	..	..	..	..	..	..	..	..	..	
47·4	**Tab** v. á.	..	..	✕ 7 43	..	..	..	..	..	..	✕14 00	..	..	..	..	..	..	
		..	..	✕ 7 45	..	..	..	..	..	..	✕14 02	..	..	..	..	..	..	
	Tab 53	..	..	*7 50*	..	..	..	..	..	..	*14 27*	..	..	..	..	..	..	
	Siófok	..	..	*8 54*	..	..	..	..	..	..	*15 10*	..	..	..	..	..	..	
	Siófok 53	..	..	..	..	..	*6 36*	..	..	..	*13 20*	..	..	..	..	..	..	
	Tab	..	..	..	..	..	*7 33*	..	..	..	*14 23*	..	..	..	..	..	..	

Km		260	532	262a	512a	122	272		264a	574a	23a	514	536	266		276	278a	268
0·0	**Tab** v. á.						✕ 8 00	..	..	..	*2*14 25	..	..	..	..	..	..	..
1·0	**Tab** 2585						✕ 8 02	..	..	..	14 27	..	..	..	..	..	..	..
10·8	**Andocs**							..	..	..	14 45	..	..	..	..	..	..	..
	Kaposvár 2585						*✕7 35*	..	..	..	*✕13 46*	..	..	..	..	..	..	..
	Andocs						*✕ 9 02*	..	..	..	*✕15 17*	..	..	..	..	..	..	..
10·8	**Andocs**							..	..	..	15 35	..	..	..	..	..	..	..
22·8	**Karád** v. á.						✕ 9 03	..	..	..	15 37	..	..	..	..	..	..	..
							✕ 9 18	..	..	..	15 49	..	..	..	..	..	..	..
	Siófok 53							..	..	..	*13 20*	..	..	..	*16 58*	..	*18 19*	
	Kaposvár 53							..	..	..	*15 05*	..	..	..	*✕18 56*	..	*20 28*	
	Karád 53							..	..	..	*14 13*	..	..	..	*✕17 10*	..	..	
								..	..	..	*16 46*	..	..	..	*✕18 59*	..	..	
22·8	**Karád** v. á.	✕ 4 45				9 16		..	..	..	..	..	..	..	..	..	..	..
24·3	Karád gépállomás[x]	4 48				9 19		..	..	..	15 52	..	..	..	✕16 50	..	✕19 00	+ 20 30
		4 51				9 22		..	..	..	15 55	..	..	..	16 53	..	✕19 03	20 33
25·6	**Karád**	4 53	Gamássy	+ 8 18	Kaposvárról	9 23	Gamásról	..	..	Gamásról	15 58	Kaposvárról	Fülöpszállásról	..	16 56	..	✕19 06	+ 20 36
30·0	Berzence posta[x]	5 00		8 30		9 35		..	+13 38		..			..	17 10	..		
32·7	Vinz	5 14		8 39		9 44		..	13 50		..			..	17 19	..		
33·3	0·0 Somogytúri elág.[x]	5 15		8 40		9 45		..	14 00		..			..	17 20	..		
	2·8 Somogytúr		7 05		+ 8 55			..		+14 05	..	✕16 35	✕17 05			..		
33·3	0·0 Somogytúri elág.[x]	5 15	7 10	8 40	9 00	9 45		..	14 00	14 10	..	16 40	17 10	..		..		
36·2	Látrány	5 21	7 21	8 46	9 06	9 51		..	14 06	14 21	..	16 51	17 21	..		..		
37·6	Pénzkhely[1]	5 24	7 24	8 49	9 09	9 54		..	14 09	14 24	..	16 54	17 24	..		..		
42·3	Balatonlelle Th.	5 33	7 33	8 58	9 18	10 03		..	14 18	14 33	..	17 02	17 33	..		..		
43·2	**Balatonlelle** v. mh.	✕ 5 35	7 35	+ 9 00	+ 9 20	✕10 05		+	+14 20	+14 35	..	✕17 05	✕17 35	..		..		
	Balatonlelle	✕ *4 46*	..	..	..	*11 36*		..	*15 00*	*15 00*	..	*18 20*	*18 20*	*18 20*		..	..	..	
	Budapest 30	*✕9 10*	..	..	..	*16 10*		..	*19 12*	*19 12*	..	*22 32*	*22 32*	*22 32*		..	..	..	
43·2	**Balatonlelle** v. mh.	..	..	..	..	..		..	..	..	..	..	..	..		..	..	..
46·4	Balatonboglár posta	..	..	..	..	..		..	..	..	..	..	..	..		..	..	..
47·7	**Balatonboglár** v. á. 30	..	..	..	..	..		..	..	..	..	..	..	..		..	..	..

✕ munkanapokon + munkaszüneti napokon

2595 Kaposvár—Somogygeszti—Balatonlelle—Balatonboglár

38	512a		534a	514	536		546	Km		569	559	519	537	553	511a	531	511a
	+ 6 20	..	..	✕13 50	..	..	✕16 25	0·0	**Kaposvár** Széchenyi tér	✕ 6 55	..	✕ 7 45	..	..	↑21 25	..	..
	6 30	..	..	14 00	..	..	16 30	1·0	**Kaposvár** pu. 41	6 45	..	7 35	..	..	21 20	..	..
	6 32	..	..	14 02	..	..	16 32	1·9	Kaposvár Kórház[x]	6 43	..	7 33	..	..	21 18	..	..
	6 33	..	..	14 03	..	..	16 33	2·6	Kaposvár Hősök temploma[x]	6 42	..	7 32	..	..	21 17	..	..
	6 38	..	..	14 08	..	..	16 38	5·8	Toponár alsó[x]	6 37	..	7 27	..	..	21 12	..	..
	6 44	..	..	14 14	..	..	16 44	7·3	Toponár F. Szöv. 2575	6 34	..	7 24	..	..	21 09	..	..
	6 50	..	..	14 20	..	..	16 50	11·0	Répáspuszta v. átjáró[x]	6 25	..	7 15	..	..	21 00	..	..
	6 57	..	..	14 27	..	..	16 57	15·2	Rácegres bej. út	6 18	..	7 08	..	..	20 53	..	..
	7 04	..	..	14 34	..	..	17 04	17·3	Magyaratád Szöv. Italbolt	6 14	..	7 04	..	..	20 49	..	..
	7 09	..	..	14 39	..	..	17 09	19·7	Tótomi gazdaság bej. út	6 07	..	6 57	..	..	20 42	..	..
	7 14	..	..	14 44	..	..	17 14	22·4	0·0 Szentgáloskéri elág.[x] [3]	6 01	..	6 51	..	..	20 36	..	..
	7 18	..	..	14 48	..	..	17 18		0·7 Rákси Th.	6 00	..	6 50	..	..	20 35	..	..
	▲ 7 22	..	..	14 52	..	..	17 22		3·3 **Igal** Szöv. Italbolt	5 53	..	6 43	..	..	20 28	..	..
	7 25	..	..	14 55	..	..	17 22			5 45	..	6 35	..	..	▲20 20	..	..
	7 30	..	..	15 00	..	..	17 30		0·7 Rákси Th.	5 41	..	6 31	..	..	20 16	..	..
	7 31	..	..	15 01	..	..	17 31	22·4	0·0 Szentgáloskéri elág.[x] [3]	5 39	..	6 29	..	..	20 14	..	..
	7 39	..	..	15 09	..	..	17 39	25·3	Szentgáloskéri Th.	5 33	..	6 23	..	..	20 08	..	..
	7 43	..	..	15 13	..	..	17 43	27·2	Borzavári puszta bej. út	5 27	..	6 17	..	..	20 02	..	..
	7 50	..	..	15 20	..	..	17 50	30·5	**Mernye** v. átjáró	5 20	..	6 10	..	..	19 55	..	..
	..	..	..	*16 04*	..	..	*18 29*		*Mernye*	..	..	*5 45*	..	..	..	..	..
	..	..	..	*16 44*	..	..	*19 09*		*Kaposvár* 53	..	..	*5 00*	..	..	..	..	..
	7 51	..	..	15 21	..	..	17 56	30·5	**Mernye** v. átjáró	..	..	..	..	..	..	..	..
	7 55	..	..	15 25	..	..	18 03	31·6	0·0 Mernye F. Szöv.	5 19	..	6 09	..	..	19 54	..	..
		..	..		..	..	18 15		6·0 **Somogygeszti**	✕ 5 00	..	6 07	..	..	19 52	..	..
	8 05	..	..	15 35	..	..		36·8	0·0 Mernyeszentmiklós		..		..	..		..	..
		..	..	15 40	..	..	*4.*		1·3 **Felsőmocsolád** v. á.		..	5 55	..	..	19 40	..	..
500	..	..	..	*14 13*	..	..	..		*Kaposvár*	..	..	..	..	..	..	..	..
537	..	..	..	*15 59*	..	..	..		*Felsőmocsolád* 53	..	..	*7 18*	*7 18*	..	*16 44*	..	..
602	..	..	..	*14 23*	..	..	..		*Tab* 53	..	..	*5 59*	*5 59*	..	*15 55*	..	..
559	..	..	..	*15 55*	..	..	..		*Felsőmocsolád* 53	..	..	*7 59*	*7 59*	..	*18 05*	..	..
‖ 6 00										..	..	*5 57*	*5 57*	..	*15 55*	..	..
6 05	8 10	..	..	15 45	✕16 00	..	..	1·3	**Felsőmocsolád** v. á.	✕ 5 35		5 40	..		✕15 35		
6 13	8 18	..	..	15 50	16 05	..	..	0·0	Mernyeszentmiklós	5 30		5 40	..		15 30	19 35	..
6 22	8 27	..	..	15 58	16 13	..	..	3·9	Felsőmocsoládi elág.[x] [3]	5 22		5 32	..		15 22	19 27	..
6 31	8 36	..	..	16 07	16 22	..	..	4·3	Vadé puszta[x]	5 13		5 23	..		15 13	19 18	..
‖ 6 35		..	..		16 35	..	..	4·6	0·0 Jasvina, Gamási elág.[x]	5 06		5 16	..		15 06	19 11	..
640		..	+13 40		16 40	..	..			✕ 5 00			..		✕15 00		..
646	8 36	..	13 46	16 16	16 46	..	..		3·2 **Gamás**								
650	8 40	..	13 50	16 20	16 50	..	..	4·6	0·0 Jasvina, Gamási elág.[x]				12 35	..		↑19 20	↑21 20
653	8 43	..	13 53	16 23	16 53	..	..	6·8	Kölesd puszta bej. út[x]			5 16	12 31	..	19 11	19 16	21 16
658	8 48	..	13 58	16 28	16 58	..	..	8·2	Somogybabod elág.[x]			5 10	12 25	..	19 05	19 10	21 10
700	8 50	..	14 00	16 30	17 00	..	..	8·9	Somogybabod, Újbabodi elág.			5 07	12 22	..	19 02	19 07	21 07
705	8 55	..	14 05	16 35	17 05	..	..	10·4	Tard puszta tatárolók[x]			5 02	12 20	..	19 00	19 05	21 05
710	8 58	..	14 10	16 40	17 10	..	..	11·0	3·2 **Somogytúr** Th.			5 00	12 15	..	18 55	19 00	21 00
715	9 00	..	14 15	16 45	17 15	..	..					4 55	12 10	..	18 50	18 55	20 55
721	9 06	..	14 21	16 51	17 21	..	..	11·0	Somogytúri elág.[x]								
724	9 09	..	14 24	16 54	17 24	..	..	14·1	Látrány				4 50	12 05	..	18 50	18 50	20 50
730	9 18	..	14 33	17 02	17 33	..	..	14·7	Pénzkhely				4 45	12 00	..	18 45	18 45	20 45
735	+ 9 20	..	+14 35	✕17 05	✕17 35	..	..	17·4	Balatonlelle Th. 2590				4 40	11 55	..	18 40	18 40	20 40
	11 36	..	*15 00*	*18 20*	*18 20*		..		**Balatonlelle** v. mh.				4 36	11 51	..	18 36	18 36	20 36
	16 10	..	*19 12*	*22 32*	*22 32*		..		*Balatonlelle* 30	..	..	*3 55*	*11 09*	..	*17 59*	*17 59*	..
									Budapest	..	..	*23 40*	*7 18*	..	*13 36*	*13 36*	..
								68·3	**Balatonlelle** v. mh.				4 28	11 43	..	18 28	18 28	20 28
								71·5	Balatonboglár posta				✕ 4 25	11 40	..	18 25	18 25	20 25
								72·8	**Balatonboglár** v. á. 30	..	..	..	..	..	..	..	..	..

✕ munkanapokon
+ munkaszüneti napokon
▲ Igalban átszállás

HAJÓFÜLKE UTASELLÁTÓ

Declassified in Part - Sanitized Copy Approved for Release @ 50-Yr 2013/08/26 : CIA-RDP81-01043R002400040001-6

Declassified in Part - Sanitized Copy Approved for Release @ 50-Yr 2013/08/26 : CIA-RDP81-01043R002400040001-6

26 sz. Autóközlekedési Vállalat, Pécs

Pécs Siklósi u. 6. Telefon: 11-17, 11-18
Városi iroda: Kossuth tér 7
Vonalszámok: 2600—2699

2605 Pécs—Mágocs—Dombóvár—Gyulaj

939	222		252	634	314		326	Km	26 sz. AKÖV Pécs		329	319	257	637	934	213
..	..	..	..	..	X14 45	..	▼15 00	0·0	*Pécs* Kossuth tér	2605	..	▼ 8 30	X10 20	..	..	..	..
..	..	..	..	..	15 35	..	15 50				..	7 40	9 30				
..	..	..	..	X14 00	15 40	..	15 55	22·0	**Komló** Kossuth tér		..	7 35	9 25	X 9 30	..	..	..
..	..	..	..	14 07	15 47	..	16 02	25·1	Komló Gesztenyési Népbolt[x]	A	..	7 28	9 18	9 25	..	..	..
..	..	..	..	14 11	15 52	..	16 07	27·1	Zobák-tanya[x]		..	7 23	9 13	9 20	..	..	..
..	..	..	..	14 27	16 08	..	16 23	33·9	Várvölgy[x]		..	7 07	8 57	9 03	..	..	..
..	..	..	..	14 33	16 14	..	16 29	35·7	Magyaregregy F. Szöv.		..	7 03	8 53	8 59	..	..	..
..	..	..	..	14 34	16 15	..	16 30	36·2	Magyaregregy felső[x]		..	7 00	8 50	8 56	..	..	..
..	..	..	..	14 41	16 21	..	16 36	38·3	Karász Vendéglátó V.		..	6 55	8 45	8 51	..	..	..
..	..	..	..	14 46	16 26	..	16 41	40·1	Vokány Fő u. 8.		..	6 50	8 40	8 45	..	..	..
..	..	..	X 6 40	(		..	(		0·0 Szászvár bányatelep	B	..	(	(		X13 05	..	..
..	..	..	6 47	X14 50	16 31	..	16 46				..	6 44	8 33	X 8 39	12 57	..	..
..	X 6 50	..	6 50	..	16 34	..	16 49	43·7	3·0 **Szászvár** I. ker.		..	6 41	8 31	..	12 56	..	▼18 18
..	6 54	..	6 54	..	16 38	..	16 53	44·6	Szászvár v. mh.[x] 50	B	..	6 37	8 27	..	12 52	..	18 14
..	7 00	..	7 00	..	16 48	..	17 03	47·4	Tófű		..	6 30	8 20	..	12 45	..	18 07
..	7 11	..	7 11	..	16 56	..	17 11	50·2	Hegyhátmaróci elág. [1]		..	6 21	8 11	..	12 36	..	17 58
..	7 17	..	7 17	..	17 02	..	17 17	52·0	Egyházaskozár Ház	2810	..	6 14	8 04	..	12 29	..	17 51
..	7 24	..	7 24	..	17 10	..	17 25	55·1	Bikal Itelbolt		..	6 08	7 58	..	12 23	..	17 45
..	7 31	..	7 31	..	17 18	..	17 33	59·2	Mágocs pósta		..	5 58	7 48	..	12 13	..	17 35
..	7 33	..	7 33	..	17 20	..	17 35			B	..	5 55	7 45		12 10	..	17 32
X 5 10	X 7 35	..	7 35	..	17 22	..	17 37	60·6	**Mágocs** Fő tér		..	(	(		(	..	(
5 15	..	..	7 39	..	17 27	..	..		62·6 Mágocs Gépállomás		..	..	7 43	..	12 08	X16 35	X17 30
5 26	..	..	7 50	..	17 37	..	..		66·9 Csikóstöttös II.		..	..	7 38	..	12 02	16 30	..
5 29	..	..	7 53	..	17 40	..	..		68·4 Kaposszekcső v. á. 🚌 40		..	..	7 29	..	11 54	16 20	..
5 32	..	..	7 57	..	17 45	..	..		69·4 Kaposszekcső Sándi elág.	2810	..	..	7 25	..	11 50	16 16	..
5 40	..	..	8 02	..	17 51	..	..		72·1 Kaposszekcső szőlőhegy[x]	2830	..	..	7 22	..	11 47	16 13	..
5 44	..	..	8 06	..	17 55	..	..		73·8 Dombóvár alsó v. átjáró[x]		..	..	7 14	..	11 39	16 05	..
5 48	..	..	8 10	..	18 02	..	..		75·8 Dombóvár	B	..	..	7 10	..	11 35	16 01	..
5 54	..	..	X 8 15	..	18 05	..	..		77·6 **Dombóvár** pu. X		..	..	7 00	..	X11 25	15 51	..
6 25	..	..	..	..	18 25	..	..		*Dombóvár*		..	..	..	..	..	..	..
7 32	..	..	..	..	19 26	..	..		*Kaposvár* 🚌 41		..	..	6 41	..	..	15 40	..
..	..	..	..	..	18 12	..	..		*Dombóvár*		..	..	5 38	..	..	14 40	..
..	..	..	..	..	20 08	..	..		*Pécs* 🚌 40		..	..	4 52	..	..	15 46	..
7 04	..	..	10 32	..	18 23	..	..		*Dombóvár*		..	..	5 40	..	..	13 30	..
10 36	..	..	15 10	..	22 00	..	..		*Budapest* 🚌 40		..	..	2 51	..	11 08	..	..
..	..	..	..	X14 55	..	..	..		*Szekszárd*		..	..	23 45	..	6 30	..	..
..	..	..	..	X16 00	..	..	..		*Dombóvár* 🚌 3998		..	..	..	..	..	..	..
23 45	..	..	..	..	13 16	..	..		*Budapest*		..	..	..	..	..	..	..
2 51	..	..	..	..	17 47	..	..		*Dombóvár* 🚌 40		..	..	10 36	..	..	20 39	..
..	..	..	..	..	17 00	..	..		*Pécs*		..	..	7 04	..	..	16 08	..
..	..	..	..	..	18 09	..	..		*Dombóvár* 🚌 40		..	..	12 46	..	..	..	..
..	..	..	..	..	17 00	..	..		*Kaposvár*		..	..	11 33	..	..	..	..
..	..	..	..	..	18 00	..	..		*Dombóvár* 🚌 41		..	..	8 08	..	..	16 57	..
5 56	..	..	..	..	18 17	..	..				..	..	7 18	..	..	15 56	..
6 01	..	..	..	..	18 23	..	..		77·6 **Dombóvár** pu. X		..	..	6 43	..	..	15 47	..
6 05	..	..	..	..	18 27	..	..		73·8 Dombóvár		..	..	6 04	..	..	15 44	..
6 09	..	..	..	..	18 31	..	..		72·1 Dombóvár alsó v. átj.[x]	2830	..	..	6 03	..	..	15 43	..
6 15	..	..	..	..	18 40	..	..		72·8 Kaposszekcső szőlőhegy[x]		..	..	6 29	..	..	15 36	..
..	..	..	..	..	18 43	..	..		69·4 Kaposszekcső Sándi elág.		..	..	6 23	..	..	X15 30	..
..	..	..	..	..	18 47	..	..		68·4 Kaposszekcső v. á. 🚌 40		..	..	6 17	..	..	..	..
..	..	..	..	..	18 56	..	..		66·9 Csikóstöttös II.		..	..	6 14	..	..	..	..
..	..	..	..	..	19 01	..	..		62·6 Mágocs Gépállomás		..	..	6 04	..	..	..	..
								60·6	**Mágocs** Fő tér		..	..	5 59	..	..	..	..
10 24			..	..	19 03	..	17 37		Nemesvid		..	5 50	5 57	..	..	..	..
10 30			..	..	19 12	..	17 46	65·3	Nagylyajmis		..	5 41	5 48	..	..	..	..
10 37			..	..	19 17	..	17 51	67·1	Mekényes		..	5 37	5 44	..	..	..	..
10 43			..	..	19 29	..	▼18 03	72·8	Mekényesi elág. I/2)		..	▼ 5 25	5 32	..	..	..	..
					19 33	..		74·8	**Kurd-Csibrák** v. átjáró	B	..	..	5 27	..	..	..	..
					19 42	..		80·7			..	..	5 18	..	..	..	..
					19 25	..	..		*Dombóvár*		..	..	6 00	..	..	..	..
					19 51	..	..		*Kurd-Csibrák* 🚌 40		..	..	5 35	..	..	..	..
					19 58	..	..	80·7	**Kurd-Csibrák** v. átjáró	B	..	..	5 17	..	..	..	..
					20 00	..	..	81·4	Kurd		..	..	5 16	..	..	..	..
					X20 15	..	..	89·4	**Gyulaj**		..	..	X 5 00	..	..	..	..

Komlóról l. a 2830 sz. menetr.

Bonyhádról l. a 2862 sz. menetr.

Tornaszentandrásról l. a 2830 sz. menetr.

Szászvárról l. a 2830 sz. menetr.

f iskolai előadatok napjain — o munkanapokon és pécsi országos vásárok napján — ▼ pécsi országos vásárok napján

Tökéletes órajavítást nyújt garancia mellett és óra-különlegességet készít: Hódossy István 3 szoros aranyéremes órásmester és veje: Pintér Nándor órás mester Pécs, Kossuth L. u. 32

2620 Pécs—Sásd—Kaposvár—Lengyeltóti—Balatonboglár

420	402	362a	364a	634	436	Km	26 sz. AKÖV Pécs		629	417		365a	361a	413		401
(4 50	+ 6 00	+ 8 20	+13 20	ø 🚌 40	..	17 30	..	0·0	*Pécs* Kossuth tér	*f*	▼ 7 45	9 25	..	+12 55	+20 15	▼20 05	..	+23 00
(		(	(	(		(		0·7	Pécs 48-as tér	B	7 43	9 23	..	12 53	20 13	20 03	..	
4 55		8 25	13 28	13 45	..	17 35	..	2·6	Pécs mohácsi elág.[x]		7 40	9 20	..	12 50	20 10	20 00	..	
4 59		8 28	13 28	13 48	..	17 38	..	3·6	Pécs vám		7 38	9 18	..	12 48	20 08	19 58	..	
5 03		8 33	13 33	13 53	..	17 43	..	5·5	Pécsszabolcs Nepholt		7 34	9 14	..	12 44	20 04	19 54	..	
5 06		8 36	13 36	13 56	..	17 46	..	7·4	Pécsszabolcs Hősök tere[x]		7 32	9 09	..	12 39	19 59	19 49	..	
5 12		8 42	13 42	14 02	..	17 52	..	9·6	Árpádtető		7 26	9 04	..	12 34	19 54	19 44	..	
5 22		8 53	13 53	14 12	..	18 03	..	13·8	Manfahíd		7 17	8 55	..	12 25	19 45	19 35	..	
5 28		8 58	13 58	14 15	..	18 06	..	15·3	Kátyúk		7 11	8 50	..	12 19	19 39	19 29	..	
5 31		9 00	14 00	14 19	..	18 10	..	17·6	0·0 Sikondafürdő elág.		7 07	8 46	..	12 15	19 35	19 25	..	
(		+ 9 35	+14 05	(	..	18 15	..		2·0 **Sikondafürdő**		(	8 41	..	+12 10	+19 30	(	..	
5 35	6 37	..	..	14 25	..	18 27	..	19·6	Magyarszék Baráti elág.		7 03	8 29	..	..	..	19 19	..	22 23
5 40		..	..	(	..	18 32	..	21·4	Magyarszék v. átjáró 🚌 68		(	8 25	..	..	..	19 15	..	
5 45		..	..	..	..	18 37	..	23·9	Bakó puszta[x]			8 18	..	..	..	19 08	..	
5 54		..	14 53	..	..	18 46	..	27·4	Orosló		6 34	8 11	..	..	..	19 01	..	
5 59		..	14 58	..	..	18 51	..	30·0	Sásd téglagyár[x]		6 27	8 04	..	..	..	18 54	..	
6 03		..	15 02	..	..	18 55	..	31·2	Sásd		6 25	8 02	..	..	..	18 52	..	
6 06	6 56	..	15 05	..	..	18 59	..				6 22	7 59	..	..	..	18 49	..	22 04
6 09	6 57	..	15 26	..	..	19 01	..	31·7	**Sásd** F. Szöv. Italbolt		(	(	..	..	..	(	..	
6 10		..	15 28	..	..	19 02	..	32·6	Sásd Hörnyéki elág.[x]		6 03	7 54	..	..	..	18 44	..	22 03
6 13		..	15 29	..	..	19 05	..	34·2	Palé elág.[x]		5 57	7 53	..	..	..	18 43	..	
6 20		..	15 32	..	..	19 12	..	36·8	Baranyajenő posta		5 54	7 50	..	..	..	18 40	..	
6 23		..	o 15 37	..	..	19 15	..	37·4	Baranyajenő		5 50	7 46	..	..	..	18 36	..	
6 30		..	..	..	..	19 22	..	40·2	Gödreszentmárton		o 5 48	7 42	..	..	..	18 32	..	
6 33		..	..	..	..	19 25	..	41·4	Gödreszentmárton puszta		..	7 39	..	..	..	18 29	..	
6 37		..	..	..	..	19 29	..	43·3	Gödrekeresztur alsó		..	7 35	..	..	..	18 25	..	
6 39	7 18	..	..	..	..	19 31	..	44·0	Gödrekeresztúr		..	7 31	..	..	..	18 21	..	
6 42		..	..	..	..	19 34	..	45·2	Gödrekeresztúri elág.[x]		..	7 27	..	..	..	18 17	..	
6 46		..	..	..	..	19 38	..	47·3	Hajmási elág.[x]		..	7 25	..	..	..	18 15	..	
6 58		..	..	..	..	19 50	..	52·4	Szentbalázs		..	7 21	..	..	..	18 11	..	
6 59		..	..	..	..	19 51	..	53·0	**Szentbalázs** v. á.		..	7 17	..	..	..	18 07	..	
..	..	..	..	..	..	..	..		*Szentbalázs*		..	7 06	..	..	..	17 56	..	21 42
..	..	..	..	..	..	..	..		*Szigetvár* 🚌 54		..	5 07	..	..	..	17 54	..	
7 00		..	..	..	..	19 53	..	53·0	**Szentbalázs** v. á.		..	7 02	..	..	..	(17 52	..	
7 06		..	..	..	..	20 00	..	55·8	Sántos	B	..	6 58	..	..	..	17 48	..	
7 08		..	..	..	..	20 03	..	57·4	Sántosi elág.[x]	A	..	6 54	..	..	..	17 44	..	
7 11		..	..	..	..	20 06	..	59·3	Cukorgyár Szivattyútelep[x]		..	6 51	..	..	..	17 41	..	
7 15		..	..	..	..	20 10	..	60·9	Kaposszentjakab		..	6 49	..	..	..	17 39	..	
7 17		..	..	..	..	20 12	..	62·0	Kaposvár Vágóhíd[x]		..	6 45	..	..	..	17 35	..	
7 19		..	..	..	..	20 14	..	63·1	Kaposvár Hősök temploma		..	6 43	..	..	..	17 33	..	
7 20		..	..	..	..	20 15	..	63·8	Kaposvár Kórház	B	..	6 42	..	..	..	17 32	..	
7 22		..	..	..	..	20 17	..	64·7	**Kaposvár** pu. 🚌 41		..	6 40	..	..	..	17 30	..	
(7 25	7 55	..	..	..	..	20 18	..				(	6 37	..	..	..	(17 27	..	
..	8 05	..	..	..	..	20 20	..	65·5	**Kaposvár**		..	6 35	..	..	..	X17 25	..	21 05
..		..	..	..	..	..	..	72·3	Juta		..	..	..	..	..	..	..	20 56
..	8 39	..	..	..	..	..	..	81·8	Somogyjád	A	..	..	..	..	..	..	..	
..	8 53	..	..	..	..	..	..	86·9	Csotonár		..	..	..	..	..	..	..	
..	9 07	..	..	..	..	..	..	94·7	Somogyvár bej. út		..	..	..	..	..	..	..	20 22
..	9 15	..	..	..	..	..	..	103·9	Lengyeltóti Járásbíróság		..	..	..	..	..	..	..	20 08
..	9 29	..	..	..	..	..	..	109·1	Szőlőgyörök		..	..	..	..	..	..	..	19 54
..	+ 9 30	..	..	..	..	..	..	117·6	**Balatonboglár** posta	B	..	..	..	..	..	..	..	19 46
								118·2	**Balatonboglár** v. á.		..	..	..	..	..	..	..	19 32
											..	..	..	..	..	..	..	+19 30

+ munkaszüneti napokon

Pécsi tartózkodáskor keresse fel az ÁLLAMI ÁRUHÁZAT (Széchenyi tér). Mindent egy helyen megvásárolhat

Declassified in Part - Sanitized Copy Approved for Release @ 50-Yr 2013/08/26 : CIA-RDP81-01043R002400040001-6

Declassified in Part - Sanitized Copy Approved for Release @ 50-Yr 2013/08/26 : CIA-RDP81-01043R002400040001-6

2625 Pécs–Abaliget–Bakóca

	572a	536	Km	26 sz. ÁKÖV Pécs		539	577a	573a
..		⊙15 05	0·0	*i.* **Pécs** Kossuth tér ..... *é.*	⊙	7 25	..	+17 00
..	7 57	15 12	3·8	Magyarürögi elág.²		7 18	..	16 53
..	8 04	15 19	6·5	Magyarürög		7 12	..	16 47
..	8 12	15 27	9·5	Mecsekszentkút		7 04	..	16 39
..	8 25	15 47	15·8	Ortúi elág. [1]		6 48	..	16 23
..	8 27	15 52		*i.* }		6 38	..	+16 13
..	8 45	15 55	19·5	**Abaliget** F. Szöv. ..... *é.*				
..	+ 8 52	16 02	22·5	*é.* Abaliget v. átjáró ..... *i.*		6 30	+ 9 21	..
..	*9 08*	*⊙9 01*		*i.* *Abaliget* ..... *é.*		*6 24*	..	..
..	*15 10*	*5 35*		*é.* *Budapest* ..... *i.*	⊜40	*23 45*	..	..
..	..	..		*i.* *Abaliget* ..... *é.*		..	*9 08*	..
..	..	..		*é.* *Pécs* ..... *i.*	⊜40	..	*7 57*	..
..	..	16 04	22·5	*i.* Abaliget v. átjáró ..... *é.*		6 21	..	..
..	..	16 06	23·7	0·0 Kovácszénájai elág.¹		6 19	..	..
..	..	16 16		2·0 Kovácszénája		6 15	..	..
..	..	16 20	23·7	0·0 Kovácszénájai elág.¹		6 05	..	..
..	..	16 25	25·0	Hisztót		6 02	..	..
..	..	16 29	26·8	Háromhás³		5 56	..	..
..	..	16 34	28·4	Kishalmás 6. sz. Italbolt		5 53	..	..
..	..	16 37	30·0	Körtvélyesi malom³		5 48	..	..
..	..	16 42	32·2	Y Ormolói elág. [1]		5 44	..	..
..	..	16 43	32·7	*é.* **Godisa** v. ú. ..... *i.*		5 42	..	..
..	..	*7 58*		*i.* *Budapest* ..... *é.*	⊜40	*10 36*	..	..
..	..	*12 20*		*é.* *Godisa* ..... *i.*		*6 15*	..	..
..	..	*16 31*		*i.* *Sásd* ..... *é.*	⊜40	..	..	..
..	..	*16 37*		*é.* *Godisa* ..... *i.*	⊜68	..	..	..
..	..	*15 20*		*i.* *Komló* ..... *é.*	⊜68	*6 25*	..	..
..	..	*15 58*		*é.* *Godisa* ..... *i.*		*5 40*	..	..
..	..	16 58	32·9	**Godisa** v. ú.		5 30	..	..
..	..	17 02	34·6	Godisa F. Szöv.		5 25	..	..
..	..	17 04	35·6	Godisa felső⁵		5 21	..	..
..	..	17 08	37·0	Felsőmindszent		5 18	..	..
..	..	17 14	39·2	0·0 Kisbeszterce elág.⁵		5 11	..	..
..	..	17 23		2·3 Kisbeszterce		5 04	..	..
..	..	17 32	39·2	0·0 Kisbeszterce elág.⁵...		4 53	..	..
..	..	17 39	41·6	Y Bakóca alsó		4 47	..	..
..	..	⊙17 45	42·7	*é.* **Bakóca** F. Szöv.	⊙	4 40	..	..

\+ munkaszüneti napokon

2630 Pécs–Sásd–Szágy

670	634	666	Km	26 sz. ÁKÖV Pécs		669	629	672
..	⊙13 40	..	0·0	*i.* **Pécs** Kossuth tér⁶.. }	32 *i.*	⊙	7 45	..
..	14 19	..	17·6	Sikondaüdülő elág. }	32 *é.*		7 07	..
..	14 28	..	19·6	**Magyarszék** Baráturiel.			7 03	..
..	14 31	..	22·4	Barátur			6 55	..
..	14 35	..	23·8	Magyarherrelend			6 52	..
..	14 42	..	26·8	Bodolyabér			6 45	..
..	14 45	..	27·8	Bodolyabér felső			6 41	..
..	14 49	..	29·4	Orosztó elág.			6 36	..
..	14 53	..	30·2	Orosztó			6 36	..
..	14 58	..	32·8	Sásd téglagyár⁵			6 27	..
..	15 02	..	34·0	Sásd			6 25	..
..	15 05	..	34·5	Y 0·0 **Sásd** F. Szöv. Italb.			6 22	..
..	15 06	..		*é.* 0·2 Sásd v. á. ..... *i.*		..	6 19	..
..	*15 23*	..		*i.* *Sásd* }	40 *i.*	..	✕ 3 55	..
..	*15 46*	..		*é.* *Dombóvár* ..}		..	✕ 3 27	..
..	15 08	..		*i.* 0·2 Sásd v. á. ..... *é.*		..	6 18	..
..	15 12	..		*é.* }	*i.*	..	6 14	..
..	15 17	..		2·9 Mezőtí csárda .. }	*i.*	..	6 09	..
..	15 21	..		*é.* 0·2 Sásd v. á. ..... *i.*		..	6 05	..
21 13	*7 58*	*7 58*		*i.* *Budapest* ..}		..	..	*23 10*
3 41	*11 48*	*11 48*		*é.* *Sásd* ..... }	40 *é.*	..	..	*17 31*
23 00	*14 10*	*15 20*		*i.* *Komló* ..... }	68 *i.*	*6 29*	..	*17 34*
23 46	*14 57*	*16 07*		*é.* *Sásd* ..... }		*5 32*	..	*16 37*
✕ 5 05	15 26	⊙16 38		*i.* 0·2 Sásd v. á. ..... *é.*		✕ 4 59	6 04	⊙16 22
5 06	15 28	16 36	34·5	*i.* 0·0 **Sásd** F. Szöv. Italb. *é.*		4 58	6 03	16 21
5 07	15 29	16 37	35·4	Sásd Hímvéki bej. út⁵ .. *é.*		4 57	5 57	16 20
5 10	15 32	16 40	37·0	Palési elág.⁵ ..... *i.*		4 54	5 54	16 17
5 15	15 37	16 45	39·6	Baranyajenő posta		4 50	5 50	16 13
5 17	15 39	16 47	40·2	Baranyajenő		4 49	5 48	16 11
5 20	15 42	16 50	42·0	Gyümölcsényi elág.⁵		4 44	5 44	16 07
5 24	15 46	16 55	43·9	Baranyaszentgyörgy		4 41	5 41	16 04
✕ 5 30	⊙15 52	17 03	47·2	**Termás** F. Szöv. bolt ..		4 34	⊙ 5 34	⊙15 57
é.	e15 56	17 07	49·2	Kőtörő⁵.....		4 30	e 5 30	..
..	e16 00	⊙17 11	51·6	Y **Szágy**		✕ 4 25	e 5 25	..

e pécsi országos vásárok napján ⊙ munkanapokon és pécsi országos vásárok napján

Olcsón, gyorsan, ízletesen étkezhet az **Aranykacsa kisvendéglőben** Pécs, Teréz utca 4. Az autóbuszpályaudvartól 1 perc

2632 Pécs–Keszü

872		874	876		878	Km	26 sz. ÁKÖV Pécs		877	627		879
7 00	..	14 15	✕17 15	..	+20 00	0·0	*i.* **Pécs** Kossuth tér ..... *é.*		✕ 6 23	7 53	..	..
7 02	..	14 17	17 17	..	20 02	0·6	,, Pisc tér		6 22	7 52	..	..
7 03	..	14 18	17 18	..	20 03	1·0	,, v. átjáró		6 20	7 50	..	..
7 05	..	14 20	17 20	..	20 05	1·9	,, Bőrgyár		6 18	7 48	..	..
7 06	..	14 21	17 21	..	20 06	2·3	,, László u.⁵		6 17	7 47	..	..
7 07	..	14 22	17 22	..	20 07	2·6	,, Szövetség u.⁵		6 16	7 46	..	..
7 08	..	14 23	17 23	..	20 08	2·9	,, Köztemető		6 15	7 45	..	..
7 09	..	14 24	17 24	..	20 09	3·1	,, Kórház		6 14	7 44	..	..
7 10	..	14 25	17 25	..	20 10	3·4	,, Kertváros		6 13	7 43	..	..
7 14	..	14 29	17 29	..	20 14	5·4	,, Lőtér⁵		6 09	7 39	..	..
7 17	..	14 32	17 32	..	20 17	6·7	Krisztovics major⁵		6 06	7 36	..	..
7 20	..	14 35	17 35	..	20 20	7·9	Y Gyöngyrási csárda⁵		6 03	7 33	..	..
7 23	..	14 38	✕17 38	..	+20 23	9·4	*é.* **Keszü** Tanácsház ..... *i.*		⊙ 6 00	7 30	..	..

✕ munkanapokon \+ munkaszüneti napokon

A
PÉCSI PORCELÁNGYÁR
VILÁGHÍRŰ GYÁRTMÁNYAI:
Kis- és nagyfeszültségű porcelán szigetelők, asztali edények, technikai cikkek porcelánból, díszműáru porcelánból és eozinból. — Gyárt ezenkívül kályhát, épületkerámia anyagot (Pyrogranit), kőgyurmából kanalizációs csöveket

Utazás közben keresse fel a Pécsi Élelmiszerkiskereskedelmi Vállalat boltjait!
ÉDESÁRU | KONZERVEK | ZSEBPALACKOS ITALOK | HÚSKÉSZÍTMÉNYEK
bő választékban!

Declassified in Part - Sanitized Copy Approved for Release @ 50-Yr 2013/08/26 : CIA-RDP81-01043R002400040001-6

Declassified in Part - Sanitized Copy Approved for Release @ 50-Yr 2013/08/26 : CIA-RDP81-01043R002400040001-6

2635 Pécs–Kővágószőlős–Boda–Zók

Km	26 sz. AKOV Pécs			772m		752m	752	762b		992		762	774		
0·0	**Pécs** Kossuth tér			o 6 10	..	o 6 20	6 30	X 8 15	..	X 9 50	..	X10 00	..	12 15	..
2·0	Pécs Dózsa Lövésztiszti iskola[3]			6 14	..	6 24	6 34	8 19	..	9 54	..	10 04	..	12 19	..
4·2	Mecsekalja Tanácsház			6 19	..	6 29	6 39	8 24	..	9 59	..	10 09	..	12 24	..
5·0	Patacs[x]			6 20	..	6 30	6 40	8 25	..	10 00	..	10 10	..	12 25	..
6·4	Pellérdi elág.[x] (3)			6 23	..	6 33	6 43	8 28	..	X10 02	..	10 13	..	12 28	..
7·9	Cserkút bej. út[x]			6 28	..	6 38	6 48	8 33	..		..	10 18	..	12 33	..
9·2	0·0 Ércosztályozó üzem			6 28	..	6 38	6 48	8 33	..		..	10 18	..	12 33	..
	1·1 Kővágószőlős I. sz. telep			6 31	..	6 41	6 51	8 36	..		..	10 21	..	12 36	..
	2·4 0·0 Kővágószőlős Újtelep[x]			6 34	..	6 44	6 54	8 39	..		..	10 24	..	12 39	..
	0·2 Munkásszálló			6 35	..										
	3·2 **Tótvári akna**			6 43	..										
	6·6 Bakonyai bánya			6 52	..										
	7·8 **Bakonya** erdészház			o 6 55	..										
	3·0 **Kővágószőlős** Tanácsház					6 45	6 55	X 8 40	..			X10 25	..	12 40	..
	2·4 Kővágószőlős Újtelep					6 56			..				..		..
	1·1 Kővágószőlős I. sz. telep					6 59			..				..		..
9·2	0·0 Ércosztályozó üzem					7 01			..				..		..
11·0	Tortyogó[x]					7 03			..				..		..
13·0	Markó csárda					7 07			..				..		..
14·1	0·0 Bodai elág.[x]					7 08			..				..		..
	3·8 Boda 9. sz. F. Szöv. bolt					7 15			..				..		..
	4·2 **Boda**					o 7 16			..				..		..
	3·8 Boda 9 sz. F. Szöv. bolt								..				..		..
14·1	0·0 Bodai elág.[x]								..				..		..
14·4	Bicsérdi elág.[x]								..				..		..
15·0	Bicsérd v. á. bej. út 40, 60								..				..		..
17·5	Bicsérd F. Szöv.								..				..		..
18·4	Bicsérd Pásztorház								..				..		..
20·6	**Zók** harangláb								..				..		..

Km	26 sz. AKOV Pécs	784	764b	764m	934	866	826	766	876	816	956	836		776		Vác
0·0	**Pécs** Kossuth tér	o14 00	o14 10	o14 20	o14 30	o15 00	X15 30	X16 05	o16 10	o16 30	o16 30	o17 00	..	17 30	..	23
2·0	Pécs Dózsa Lövésztiszti iskola[3]	14 04	14 14	14 24	14 34	15 04	15 34	16 09	16 14	16 34	16 34	17 04	..	17 34	..	23
4·2	Mecsekalja Tanácsház	14 09	14 19	14 29	14 39	15 09	15 39	16 14	16 19	16 39	16 39	17 09	..	17 39	..	23
5·0	Patacs[x]	14 10	14 20	14 30	14 40	15 10	15 40	16 15	16 20	16 40	16 40	17 10	..	17 40	..	23
6·4	Pellérdi elág.[x] (3)	14 12	14 23	14 33	o14 42	15 13	X15 42	16 18	16 23	16 42	o16 42	17 12	..	17 43	..	23
7·9	Cserkút bej. út[x]	14 16	14 25	14 35		15 15		16 20	16 24	16 44		17 14	..	17 45	..	23
9·2	0·0 Ércosztályozó üzem	14 17	14 28	14 38		15 18		16 23	16 27	16 47		17 17	..	17 48	..	23
	1·1 Kővágószőlős I. sz. telep		14 31	14 41				16 26					..	17 51	..	23
	2·4 0·0 Kővágószőlős Újtelep[x]		14 34	14 44				16 29					..	17 54	..	23
	0·2 Munkásszálló		14 35													
	3·2 **Tótvári akna**		14 43													
	6·6 Bakonyai bánya		14 52													
	7·8 **Bakonya** erdészház		o14 55													
	3·0 **Kővágószőlős** Tanácsház		..	o14 45				X16 30					..	17 55	..	23
	2·4 Kővágószőlős Újtelep															
	1·1 Kővágószőlős I. sz. telep															
9·2	0·0 Ércosztályozó üzem	14 17				15 18		16 29	16 47							
11·0	Tortyogó[x]	14 19				15 20		16 29	16 49			17 17				
13·0	Markó csárda	14 23				15 24		16 33	16 53			17 19				
14·1	0·0 Bodai elág.[x]	14 24						16 34				17 20				
	3·8 Boda 9 sz. F. Szöv. bolt	14 32														
	4·2 **Boda**	14 33														
	3·8 Boda 9 sz. F. Szöv. bolt							16 34								
14·1	0·0 Bodai elág.[x]							16 35	o16 56							
14·4	Bicsérdi elág.[x]					o15 28		16 36				o17 26				
15·0	Bicsérd v. á. bej. út 40, 60							16 43								
17·5	Bicsérd F. Szöv.							16 45								
18·4	Bicsérd Pásztorház							o16 48								
20·6	**Zók** harangláb															

m munkásvonat, elsősorban hétfőnegyes dolgozók vehetik igénybe o munknapokon és pécsi országos vásárok napján + munkaszüneti napokon

Tökéletes órajavítást nyújt garancia mellett és óra különlegességet készít Hódossy István 3 szoros aranyéremes órásmester és veje: Pintér Nándor órás mester Pécs, Kossuth I. u. 9.

2635 Zók–Boda–Kővágószőlős–Pécs

Km	26 sz. AKOV Pécs	761a	759	849	829		847	949	862		777m	787	777b	937		817	767b
0·0	**Zók** harangláb	..	o 5 35	..	..		..	..	..	..	..	..	..	..	..	..	..
2·0	Bicsérd Pásztorház	..	5 38	..	..		..	..	..	..	..	..	..	..	..	..	..
3·4	Bicsérd F. Szöv.	..	5 41	..	..		..	..	..	..	..	..	..	..	..	..	..
5·6	Bicsérd v. á. bej. út 40, 60	..	5 42	..	..		..	..	..	..	..	..	..	..	..	..	..
6·0	Bicsérdi elág.[x]	..	5 48	o 6 15	..		..	..	..	..	..	..	..	..	..	K 8 50	..
6·5	Bicsérdi elág.[x]	..	5 49	..	..		d 7 10	..	o 7 13	..	..	..	..	..	..	..	..
0·0	Bodai elág.[x]	..	..	..	..		..	..	..	..	..	..	..	..	..	..	..
3·8	Boda 9 sz. F. Szöv. bolt	..	..	..	..		..	..	..	..	..	..	..	..	..	..	..
	Boda	..	..	..	..		..	..	..	..	..	..	..	..	..	..	..
3·8	Boda 9 sz. F. Szöv. bolt	..	..	..	..		..	..	..	..	..	o 7 22	..	..	..	..	..
0·0	Bodai elág.[x]	..	5 49	..	..		..	..	..	..	..	7 25	..	..	..	..	..
1·3	Markó csárda	..	5 51	6 18	..		..	..	..	..	..	7 31	..	..	..	..	..
3·6	Tortyogó[x]	..	5 54	6 21	..		..	..	..	..	..	7 33	..	..	..	..	..
11·4	0·0 Ércosztályozó Üzem	..	5 56	6 23	..		..	..	..	..	..	7 36	..	..	..	..	..
	1·1 Kővágószőlős I. sz. telep	..	..	..	..		..	..	..	..	..	7 38	..	..	..	..	..
	2·4 Kővágószőlős Újtelep[x]	..	..	..	..		..	..	..	..	..	..	..	..	..	..	..
	Kővágószőlős Tanácsház	0 00	..	..	..		..	..	..	..	..	7 20	..	..	..	..	..
	Bakonya erdészház	0 01	..	..	..		..	..	..	..	..	..	..	o 7 10	..	..	..
	Bakonyai bánya	0 05	..	..	..		..	..	..	..	..	..	..	7 13	..	..	..
	Tótvári akna	0 07	..	..	..		..	..	..	..	..	..	..	7 23	..	..	..
	Munkásszálló	0 10	..	..	..		..	..	..	..	..	..	..	7 30	..	..	..
	0·0 Kővágószőlős Újtelep[x]	0 10	5 59	6 26	..		..	..	..	..	..	..	..	7 30	..	..	..
11·4	0·0 Ércosztályozó Üzem	0 07	5 56	6 23	..		7 18	..	7 22	..	..	7 25	..	7 35	..	8 58	..
12·7	Cserkút bej. út[x]	0 10	5 59	6 26	..		7 21	..	7 25	..	..	7 28	..	7 37	..	9 01	..
14·2	Pellérdi elág.[x] (3)	0 13	6 01	6 28	7 18		7 23	o 7 28	7 27	..	..	7 30	..	7 40	..	9 03	..
15·6	Patacs[x]	0 15	6 03	6 30	7 20		7 25	o 7 30	7 29	..	..	7 32	..	7 43	o 8 18	9 05	..
19·4	Mecsekalja Tanácsház	0 17	6 05	6 32	7 22		7 27	o 7 32	7 32	..	..	7 35	..	7 45	8 20	9 07	..
19·6	Pécs Dózsa Lövésztiszti iskola[3]	0 21	6 09	6 36	7 26		7 31	o 7 36	7 36	..	..	7 41	..	7 51	8 26	9 11	..
20·6	**Pécs** Kossuth tér	0 25	o 6 13	o 6 40	7 30		d 7 35	o 7 40	o 7 40	..	..	7 45	o 7 55	o 7 55	o 8 30	X 9 15	X 9 25

Km	26 sz. AKOV Pécs	767	775	925					795m	773m		763		753	771	
0·0	Zók harangláb	..	..	..	..	..	..	..	..	..	..	..	..	..	..	..
2·2	Bicsérd Pásztorház	..	..	..	..	..	..	..	..	..	..	..	..	..	..	..
3·4	Bicsérd F. Szöv.	..	..	..	..	..	..	..	..	..	..	..	..	..	..	..
5·6	Bicsérd v. á. bej. út 40, 60	..	..	..	..	..	..	..	..	..	..	..	..	..	..	..
6·0	Bicsérdi elág.[x]	..	..	X10 51	..	..	..	..	..	..	..	..	..	..	..	..
6·5	Bicsérdi elág.[x]	..	..	..	..	..	..	..	..	..	..	..	..	..	..	..
0·0	Bodai elág.[x]	..	..	..	..	..	..	..	..	..	..	..	..	..	..	..
3·8	Boda 9 sz. F. Szöv. bolt	..	..	..	..	..	..	..	..	..	..	..	..	..	..	..
	Boda	..	..	..	..	..	..	..	..	..	..	..	..	..	..	..
3·8	Boda 9 sz. F. Szöv. bolt	..	..	..	..	..	..	..	c14 39	..	..	..	..	..	..	..
0·0	Bodai elág.[x]	..	..	..	..	..	..	..	14 41	..	..	..	..	..	..	..
1·3	Markó csárda[x]	..	..	..	..	..	..	..	14 47	..	..	..	..	..	..	..
3·6	Tortyogó[x]	..	..	..	..	..	..	..	14 49	..	..	..	..	..	..	..
11·4	0·0 Ércosztályozó Üzem	..	..	..	..	..	..	..	14 52	..	..	..	..	..	..	..
	1·1 Kővágószőlős I. sz. telep	..	..	..	..	..	..	..	14 56	..	..	..	..	..	..	..
	2·4 Kővágószőlős Újtelep[x]	..	..	..	..	..	..	..	14 57	..	..	..	..	..	..	..
	Kővágószőlős Tanácsház	..	..	..	..	..	..	..	14 59	..	..	..	..	..	..	..
		..	..	..	..	..	..	..	15 00	..	..	..	..	..	..	..
	Bakonya erdészház	X10 40	..	12 60	..	..	..	..	..	15 30	..	o15 40	..	X16 40	18 18	..
	Bakonyai bánya	..	..	..	..	..	..	..	..	..	o15 10	..	..	..	..	..
	Tótvári akna	..	..	..	..	..	..	..	..	..	15 13	..	..	..	..	..
	Munkásszálló	..	..	..	..	..	..	..	..	..	15 23	..	..	..	..	..
2·4	7·8 Kővágószőlős Újtelep[x]	..	..	..	..	..	..	..	..	..	15 30	..	..	..	..	..
	1·1 Kővágószőlős I. sz. telep	10 41	..	12 51	..	..	..	..	..	15 31	15 35	..	16 41	..	16 16	..
11·4	0·0 Ércosztályozó Üzem	10 45	..	12 55	..	..	..	..	..	15 35	15 39	..	16 45	..	16 20	..
12·7	Cserkút bej. út[x]	10 47	..	12 57	13 58	..	..	..	..	15 37	15 42	..	16 47	..	16 22	..
14·2	Pellérdi elág.[x] (3)	10 50	..	13 00	14 01	..	..	..	..	15 40	15 45	..	16 50	..	16 25	..
15·6	Patacs[x]	10 52	..	13 02	14 03	..	..	..	..	15 42	15 47	..	16 52	..	16 27	..
19·4	Mecsekalja Tanácsház	10 55	..	13 05	14 05	..	..	..	..	15 45	15 49	..	16 55	..	16 30	..
19·6	Pécs Dózsa Lövésztiszti iskola[3]	10 57	..	13 07	14 07	..	..	..	..	15 47	15 47	..	16 57	..	16 32	..
20·6	**Pécs** Kossuth tér	11 01	..	13 11	14 11	..	..	..	..	15 51	15 51	..	17 01	..	16 36	..
		11 05	..	13 15	14 15	..	..	..	..	o15 55	o15 55	..	17 05	..	16 40	..

d pécsi országos vásárok napján o munknapokon és pécsi országos vásárok napján m munkásjárat, elsősorban hétfőnegyes dolgozók vehetik igénybe

Indulás előtt, étkezés után gyerünk a ESZPRESSZÓ-CUKRÁSZDA Napsugárba Pécs, Bem-utca 20. (Kossuth szoborral szemben)

Declassified in Part - Sanitized Copy Approved for Release @ 50-Yr 2013/08/26 : CIA-RDP81-01043R002400040001-6

Declassified in Part - Sanitized Copy Approved for Release @ 50-Yr 2013/08/26 : CIA-RDP81-01043R002400040001-6

2640 Pécs–Gerde–Magyarmecske–Gilvánfa–Vajszló–Sellye–Felsőszentmárton

850	922	934	806	826	816	836	Km	26 sz. ÁKÖV Pécs	849	847	867	839	937	817	925	81
..	✕ 9 50	o14 30	o15 00	✕15 30	o16 30	o17 00	0-0	Pécs Kossuth tér	o 6 40	d 7 35	o 7 40	✕ 7 30	o 8 30	✕ 9 15	✕14 15	
..	10 02	14 42	15 13	15 42	16 42	17 12	6-4	Pellérdi elág.[3] (3-0) 2635	6 28	7 23	7 27	7 18	8 18	9 03	14 03	
..	..	..	15 28	|	16 56	17 26	14-9	Bicérről elág. 13-9	6 15	7 10	7 13	|	|	8 50	13 51	
..	..	..	15 32	|	17 01	17 31	16-7	Szentlőrinci elág. 13-6	6 10	7 05	7 08	|	|	8 45	13 46	
..	..	..	15 40	|	|	|	19-9	0-0 Szabadszentkirály Gerdei elág.	|	|	7 01	|	|	|	
..	..	..	15 47	|	|	|		2-8 Gerde alsó	|	|	6 54	|	|	|	
..	..	..	o15 00	|	|	|		4-1 Gerde	|	|	o 6 50	|	|	|	
..	..	..	..	..	17 11	17 41	20-0	Szabadszentkirály Italbolt	6 02	6 57	..	..	..	8 37	13 38	
..	..	..	..	..	17 12	o17 42	20-7	Szabadszentkirály F. Szöv.	o 5 58	6 53	..	..	..	8 33	13 34	
..	..	..	..	..	17 19	..	23-1	Pécsbagota	..	6 48	..	..	..	8 28	13 29	
..	10 30	15 15	..	16 10	17 29	..	27-9	Baksa F. Szöv.	..	6 36	..	6 47	7 45	8 16	13 17	
..	10 31	15 16	..	16 15	17 34	..	..	/	..	6 31	..	6 44	7 44	8 11	13 14	
..	10 32	15 20	..	16 17	17 36	..	28-9	Baksa felső	..	6 29	..	6 42	7 42	8 09	13 12	
..	..	..	..	16 26	17 45	..	32-2	Tésenyi Italbolt	..	6 22	..	6 34	..	8 02	..	
..	..	..	..	16 34	17 53	..	35-6	Kisasszonyfa	..	6 13	..	6 26	..	7 53	..	
..	..	..	..	16 40	o17 59	..	38-0	Magyarteleki	..	6 07	..	6 20	..	7 47	..	
✕ 5 43	..	..	..	16 46	X18 04	..	39-5	**Magyarmecske**	..	d 6 03	..	6 16	..	7 43	..	
5 50	..	..	..	16 53	18 12	..	42-4	**Gilvánfa**	..	..	..	6 08	..	7 35	..	
5 56	..	..	..	16 59	18 18	..	45-1	Becsenci elág.	..	..	..	6 00	..	7 25	..	
6 01	..	..	..	17 04	18 23	..	47-4	0-0 Vajszló elág.[x]	..	..	..	5 55	..	7 20	..	
6 03	..	..	..	..	..	..		0-8 Nagycsány v. mh.	..	..	..	..	..	7 14	..	
6 11	11 18	16 08	..	..	..	..		4-6 **Vajszló** Kossuth tér	..	..	..	..	..	..	12 28	
6 20	11 20	o16 07	..	..	..	..		0-8 Nagycsány v. mh.[x]	..	..	..	o 7 13	..	..	12 25	
6 28	11 28	..	..	..	..	..		0-0 Vajszló elág.[x]	..	..	..	..	..	..	12 17	
6 30	11 30	..	..	17 04	18 33	..	47-4		..	..	..	5 55	..	7 20	12 15	
6 37	11 37	..	..	17 11	18 39	..	49-5	Csányoszró F. Szöv.	..	..	..	5 50	..	7 15	12 10	
6 47	11 47	..	..	17 21	18 49	..	53-3	Sellye F. Szöv.	..	..	..	5 39	..	7 04	11 59	
✕ 6 50	X11 50	..	..	17 24	X18 45	..	54-9	**Sellye** Tanácsház	..	..	..	5 35	..	✕ 7 00	X11 55	
..	..	..	..	17 30	..	..	58-4	Bogdása	..	..	..	5 30	..	..	..	
..	..	..	..	17 38	..	..	61-1	Drávafok	..	..	..	5 23	..	..	..	
..	..	..	..	17 45	..	..	62-0	Drávafok v. á.	..	..	..	5 13	..	..	..	
..	..	..	..	17 47	..	..	62-8	Felsőszentmárton	..	..	..	✕ 4 45	..	..	..	
..	..	..	..	X18 00	..	..			..	..	..	..	..	..	..	

Pécsről a 2645 sz. menetr. | Gerdéről a 2645 sz. menetr. | Pécsről a 2645 sz. menetr. | Baranyahídvégről a 2645 sz. menetr. | Pécsről a 2645 sz. menetr. | Baranyahídvégről a 2645 sz. menetr.

o munkanapokon és pécsi országos vásárok napján d pécsi országos vásárok napján

Kitünően étkezhet, hangulatos, szép estét tölthet az ország legszebb kis-éttermében, a pécsi **Békében** (volt SOPIANAE) Egyetemmel szemben (Rákóczi út 73). Üzemel: du. fél 5-től éjfélig

2645 Pécs–Baksa–Vajszló–Baranyahídvég–Vejti

920	922	934	976	826	956	Km	26 sz. ÁKÖV Pécs	829	949	937	977	925	981
..	..	..	..	..	..	0-0	Pécs Kossuth tér	..	..	..	..	..	..
..	10 02	14 42	..	15 42	16 42	6-4	Pellérdi elág.[3] (3)	✕ 7 30	o 7 40	o 8 30	..	✕14 15	..
..	10 03	14 43	..	15 43	16 43	6-7	Mecsekalja-Cserkút v. á.[x]	7 18	7 28	8 18	..	14 03	..
..	10 08	14 48	..	15 48	16 48	9-3	Pellérdi Italbolt	7 13	7 23	8 13	..	13 58	..
..	10 17	14 57	..	15 57	16 57	14-6	Keresztuspuszta F. Szöv.[x]	7 03	7 13	8 03	..	..	..
..	10 20	15 00	..	16 00	17 00	16-4	Görcsöny v. á. bej. út	7 00	7 10	8 00	..	..	..
..	7 50	14 00	..	..	..		Pécs Görcsöny	..	..	..	..	..	..
..	8 31	14 41	..	..	..								
..	..	..	..	14 01	14 01		Siklós Görcsöny	..	..	9 45	..	..	..
..	..	..	..	15 45	15 45			..	..	8 31	..	..	..
..	10 20	..	..	15 05	..	16-4	Görcsöny v. á. bej. út	6 57	7 07	7 55	..	..	..
..	10 24	..	..	15 09	..	18-2	Görcsöny F. Szöv.	6 54	7 04	7 52	..	..	..
..	10 26	..	..	15 11	..	19-6	Görcsöny téglagyár	6 51	7 01	7 49	..	..	..
..	10 30	..	..	15 15	..		Baksa F. Szöv.	6 47	6 57	7 45	..	13 17	..
..	10 31	..	..	15 16	..	21-2	Baksa felső	6 44	6 56	7 44	..	13 14	..
..	10 35	..	..	15 20	..	22-2	Kenkaalja pusztot	6 42	6 54	7 42	..	13 12	..
..	10 41	..	..	15 26	..	25-7	Bogádmindszent Egyetemistasági elág.	..	6 46	7 34	..	13 04	..
..	10 45	..	..	15 30	..	28-3	Egerszegi elág.[x]	..	6 42	7 30	..	13 00	..
..	10 48	..	..	15 33	..		Hegyszentmárton	..	6 39	..	..	12 57	..
..	10 50	..	..	15 35	..	3-5	Hegyszentmárton Mogyorós	..	6 37	..	..	12 55	..
..	10 53	..	..	15 38	..	4-5	Hegyszentmárton	..	6 35	..	..	12 53	..
..	10 55	..	..	15 40	..	3-5	Egerszegielág.	..	6 32	..	..	12 50	..
..	10 57	..	..	15 42	..	2-3	Bogádmindszent Egyetemistasági elág.	..	6 30	..	..	12 48	..
..	11 00	..	..	15 45	..	0-0	Bogádmindszent	..	6 27	7 30	..	12 45	..
..	11 02	..	..	15 47	..		Pusztád	..	6 26	7 29	..	12 44	..
..	11 08	..	..	15 53	..	28-3	Pázrád Erdészlak	..	6 20	7 23	..	12 38	..
..	11 12	..	..	15 57	..	28-6	Vajszló v. átjáró	..	6 15	7 18	..	12 33	..
..	11 16	..	..	16 01	..	32-2		..	6 11	7 14	..	12 29	..
..	..	..	..	16 18	..		Vajszló Siklós	..	..	6 42	..	..	..
..	..	..	..	16 41	..			..	..	6 17	..	..	..
..	..	..	..	20 20	..	36-0	Vajszló v. átjáró	..	6 11	7 13	..	12 29	..
..	11 17	..	..	16 04	..			..	6 10	7 12	..	12 28	..
..	11 18	..	..	16 05	..	36-4	0-0 Vajszló Kossuth tér	..	..	✕ 7 06	..	✕12 25	..
..	..	..	..	16 13	..			..	..	7 00	..	..	..
..	..	..	..	16 18	..		3-0 Baranyahídvég	..	..	6 23	..	..	..
..	..	..	..	16 24	..			..	..	6 17	..	..	..
..	..	..	..	16 22	o16 10	36-4	0-0 Vajszló Kossuth tér	..	..	..	..	..	..
..	..	..	..	16 29	16 12	37-7	Vajszló ÁGF.	..	..	6 16	o 7 06	..	..
..	..	..	..	16 40	16 23	40-1	0-0 Hirlesi elág.[x]	..	..	6 13	7 03	..	..
..	..	..	..	..	..		1-2 Hirlesi	..	..	..	..	..	..
..	..	..	..	16 50	16 33	40-1	0-0 Hirlesi elág.[x]	..	..	6 02	6 52	..	..
..	..	..	..	X16 52	o16 35	42-9	Vejti	..	..	..	..	..	..
..	..	..	..	..	..	43-2	Vejti Tanácsház	..	..	5 52	6 42	..	..
..	..	..	..	..	..			..	..	✕ 5 50	o 6 40	..	..

Pécsről a 2640 sz. menetr. | Gerdéről a 2640 sz. menetr. | Pécsről a 2640 sz. menetr. | Baranyahídvégről a 2640 sz. menetr. | Pécsről a 2640 sz. menetr. | Baranyahídvégről a 2640 sz. menetr.

o munkanapokon és pécsi országos vásárok napján o pécsi országos vásárok napján

EMLÉKTÁRGYAK UTAZÁLLATÓ

Pécsi tartózkodáskor keresse fel az ÁLLAMI ÁRUHÁZAT (Széchenyi tér). Mindent egy helyen megvásárolhat

Declassified in Part - Sanitized Copy Approved for Release @ 50-Yr 2013/08/26 : CIA-RDP81-01043R002400040001-6

Declassified in Part - Sanitized Copy Approved for Release @ 50-Yr 2013/08/26 : CIA-RDP81-01043R002400040001-6

2650a Pécs—Harkányfürdő—Siklós

Km	26 sz. AKÖV Pécs	160	152	132	152a	164	154a	144	154
0·0	**Pécs** Kossuth tér	..	o 6 10	..	6 30	d 7 40	..	+ 8 00	..	o 12 00	..	+ 13 30	o 14 00	..	o 14 40
2·8	Pécs Kertváros[s]	..	6 16	..	6 36	7 46	..	8 06	..	12 06	..	13 36	14 06	..	14 46
9·1	Repülőtér[s]	..	6 25	..	6 45	7 55	..	8 15	..	12 15	..	13 45	14 15	..	14 55
10·0	Szilvási elág.[s]	Y	6 27	..	6 47	7 57	..	8 17	..	12 17	..	13 47	14 17	..	14 57
14·3	**Szalánta**	∫	6 33	..	6 53	8 03	..	8 23	..	12 23	..	13 53	14 23	..	15 03
15·6	Eszterári elág.[s]	∫	6 36	..	6 56	8 07	..	8 26	..	12 26	..	13 56	14 27	..	15 07
17·8	0·0 Bisse elág.[s]	Y	6 39	..	6 59	8 10	..	8 29	..	12 29	..	13 59	14 30	..	15 10
	2·1 Bissei szőlőhegy	Y	6 43	..	|	8 14	..	|	..	12 33	..	|	|	..	|
	3·2 **Bisse**	∫	o 6 45	..	|	8 16	..	|	..	o 12 35	..	|	|	..	|
	2·1 Bissei Szőlőhegy	∫	..	..	|	8 21	..	|	..	..	..	|	|	..	|
17·8	0·0 Bissei elág.[s]	∫	..	..	6 59	8 27	..	8 29	..	..	..	13 59	14 30	..	15 10
18·2	0·0 Garéi elág.	∫	..	..	7 00	8 28	..	8 30	..	..	..	14 00	14 31	..	15 11
	2·4 Garé Italbolt[s]	∫	..	..	|	8 33	..	|	..	..	..	|	14 36	..	|
	3·2 **Garé** Egészségház	∫	..	..	|	8 40	..	|	..	..	..	|	14 45	..	|
	2·4 Garé Italbolt[s]	∫	..	..	|	8 42	..	|	..	..	..	|	14 47	..	|
18·2	0·0 Garéi elág.	∫	..	..	7 01	8 47	..	8 31	..	..	..	14 01	14 52	..	15 12
19·7	Turony	∫	..	..	7 04	8 50	..	8 34	..	..	..	14 04	14 55	..	15 15
20·8	0·0 Csarnótai elág.[s]	Y	..	..	7 06	8 52	..	8 36	..	..	..	14 06	14 57	..	15 17
	1·4 **Csarnóta**	∫	..	..	|	8 54	..	|	..	..	..	|	|	..	15 19
20·8	0·0 Csarnótai elág.[s]	∫	..	..	7 06	8 59	..	8 36	..	..	..	14 06	14 57	..	15 24
22·5	Máriagyüdi elág.[s] (2·8)	∫	..	..	7 08	9 03	..	8 38	..	..	..	14 08	14 59	..	15 26
25·6	Harkány gyógyszertár	∫	..	..	7 14	8 09	..	8 44	..	..	..	14 14	15 05	..	15 28
26·3	0·0 **Harkányfürdő**	∫	..	..	7 15	9 10	..	+ 8 45	..	..	..	+ 14 15	15 12	..	15 34
	2·9 Ipacsfai elág.[s] (2·8)	∫	..	..	ß.	|	..	ß.	..	..	..	ß.	15 17	..	15 35
	4·7 Kovácshida Tház[s]	∫	..	..	..	|	..	..	..	..	..	..	15 21	..	|
	6·1 **Drávaszerdahely**	∫	..	..	..	|	..	..	..	..	..	..	15 29	..	|
	4·7 Kovácshida Tház[s]	∫	..	..	..	|	..	..	..	..	..	..	15 31	..	|
	2·9 Ipacsfai elág.[s] (2·8)	∫	..	..	..	|	..	..	..	..	..	..	15 35	..	|
26·3	0·0 **Harkányfürdő**	∫	..	..	..	9 15	..	..	..	..	..	..	15 40	..	15 40
31·2	Siklós Vasár tér	Y	..	..	..	9 23	..	..	..	..	..	..	15 48	..	15 48
32·4	**Siklós**	∫	..	..	d	9 25	..	..	..	..	..	o	15 50	..	15 50
	Beremend ⇄ 2650	∫	..	..	..	..	..	..	..	..	..	..	..	..	o 17 00
	Gordisa ⇄ 2650	∫	..	..	..	..	..	..	..	..	..	..	16 21	..	..
	Mohács ⇄ 2710	∫	..	..	..	..	..	..	..	..	..	..	..	..	..
	Mohács ⇄ 2710	∫	..	..	X 4 05	..	..	..	..	..	..	..	..	..	..
	Gordisa ⇄ 2650	∫	..	..	5 34	..	..	..	..	..	..	..	..	..	..
	Beremend ⇄ 2650	∫	..	..	..	o 5 20	..	..	..	..	..	..	..	..	..

Km	26 sz. AKÖV Pécs	157	147	159		158a	165	135	178	153	152
0·0	**Siklós**	∫	o 6 05	o 6 35		..	..	d 13 06	..	..	..
1·2	Siklós Vasár tér	∫	6 07	6 37		..	..	13 07	..	..	..
6·1	0·0 **Harkányfürdő**	∫	6 15	6 45		..	..	13 15	..	..	..
	2·9 Ipacsfai elág.[s] (2·8)	∫	6 20	|		..	..	|	..	..	..
	4·7 Kovácshida Tház[s]	∫	6 24	|	Beré-	..	..	|	..	..	..
	6·1 **Drávaszerdahely**	∫	6 32	|	sítő-	..	..	|	..	..	..
	4·7 Kovácshida Tház[s]	∫	6 34	|	pálya	..	..	|	..	..	..
	2·9 Ipacsfai elág.[s] (2·8)	∫	6 38	|		..	..	|	..	..	..
6·1	0·0 **Harkányfürdő**	∫	6 49	6 50		..	..	13 20	..	17 45	..
6·6	Harkány gyógyszertár	∫	6 51	6 52		..	..	13 22	..	17 47	..
9·9	Máriagyüdi elág.[s] (2·8)	∫	6 56	6 57		..	..	13 27	..	17 52	..
11·6	0·0 Csarnótai elág.[s]	Y	6 58	6 59		..	..	13 29	..	17 54	..
	1·4 **Csarnóta**	∫	|	7 01		..	..	13 31	..	|	..
11·6	0·0 Csarnótai elág.[s]	∫	6 58	7 06		..	..	13 36	..	..	..
12·7	Turony	∫	7 01	7 11		..	..	13 38	..	17 54	..
14·2	0·0 Garéi elág.	∫	7 03	7 13		..	..	13 41	..	17 57	..
	2·4 Garé Italbolt[s]	∫	7 08	|		..	..	13 43	..	17 59	..
	3·2 **Garé** Egészségház	∫	7 17	|		..	..	13 49	..	|	..
	2·4 Garé Italbolt[s]	∫	7 19	|		..	..	13 55	..	|	..
14·2	0·0 Garéi elág.	∫	7 24	7 14		..	..	13 57	..	|	..
14·6	0·0 Bissei elág.[s]	Y	7 25	7 15		..	..	14 02	..	18 00	..
	2·1 Bissei Szőlőhegy	Y	|	|		..	14 03	..	18 01	..
	3·2 **Bisse**	∫	|	|		..	14 07	..	|	..
		∫	o 6 55	|		..	14 09	..	|	..
14·6	2·1 Bissei Szőlőhegy	∫	6 59	|		..	o 12 45	14 14	..	..	..
	0·0 Bissei elág.[s]	∫	7 01	7 25	7 15	..	12 46	12 49	14 18	..	..
16·8	Eszterári elág.[s]	Y	7 04	7 28	7 18	..	12 49	12 51	14 20	..	18 01
		Y	7 06	7 30	7 20	..	12 51	12 54	14 23	..	18 04
18·1	**Szalánta**	∫	7 10	7 32	7 22	..	12 53	12 56	14 25	..	18 06
22·4	Szilvási elág.[s]	∫	7 16	7 38	7 28	..	12 58	12 57	14 27	..	18 07
23·3	Repülőtér[s]	∫	7 18	7 40	7 30	..	13 00	13 03	14 33	..	18 13
29·6	Pécs Kertváros[s]	Y	7 27	7 49	7 39	..	13 09	13 05	14 35	..	18 15
32·4	**Pécs** Kossuth tér	∫	o 7 33	o 7 55	o 7 45	..	+ 13 15	13 14	14 44	..	18 24
								o 13 20	d 14 50	..	o 17 15	18 30

d szerdán és pénteken (ünnepnap nem közlekedik) o munkanapokon és pécsi országos vásárok napján
s szerdán és szombaton (ünnepnap nem közlekedik) + munkaszüneti napokon

2650 Pécs—Siklós—Beremend

Km	26 sz. AKÖV Pécs	144	154		159	147
0·0	/. **Pécs** Kossuth tér	o 14 00	o 14 40	..	o 7 45	o 7 55
		15 50	15 50	..	6 35	6 05
32·4	**Siklós** 2650a	16 00	15 58	..	|	|
		16 11	16 09	..	6 22	5 55
38·7	0·0 Mattyi elág.[s]	16 15	|	..	6 11	5 44
	1·1 Matty	16 18	|	..	|	5 42
	2·6 Keleti tanya	o 16 21	|	..	|	5 37
	4·1 **Gordisa**	|	|	..	|	o 5 34
	2·6 Keleti tanya	..	..	..	..	..
	1·1 Matty	..	..	..	..	..
38·7	0·0 Mattyi elág.[s]	..	16 10	..	6 10	..
41·8	Alsószentmárton	..	16 16	..	6 05	..
45·1	Egyházasharaszti	..	16 22	..	5 58	..
45·9	0·0 Oldi elág.	..	16 24	..	5 56	..
	2·8 Old	..	16 34	..	5 51	..
45·9	0·0 Oldi elág.	..	16 39	..	5 41	..
48·2	Siklósnagyfalu	..	16 44	..	5 37	..
50·0	Kistapolca	..	16 48	..	5 33	..
54·2	Beremend felső	..	16 55	..	5 25	..
57·0	**Beremend**	..	o 17 00	..	o 5 20	..

o munkanapokon és pécsi országos vásárok napján

ÜDÜLŐK!
TURISTÁK!
KIRÁNDULÓK!



Újonnan felszerelt **idegenforgalmi átvonuló szállásaink** várnak **Pécsváradon** a várban, **Harkányban** a volt Ságvári Üdülőben, **Siklóson** a várban.

Gyapjútakarókkal, lepedővel, párnával felszerelt ágyak. — Folyóvíz. — Egy ágy díja első éjszakára 8,— forint, minden további éjszakára 6,— forint. — Felvilágosításért, szobafoglalásért forduljon

BARANYA MEGYE IDEGENFORGALMI HIVATALÁHOZ

PÉCS, GEISLER ETA UTCA 2. SZÁM TELEFON: 14-00

Declassified in Part - Sanitized Copy Approved for Release @ 50-Yr 2013/08/26 : CIA-RDP81-01043R002400040001-6

Declassified in Part - Sanitized Copy Approved for Release @ 50-Yr 2013/08/26 : CIA-RDP81-01043R002400040001-6

2655 Pécs—Nagykozár—Belvárdgyula

Km	Km	26 sz. ÁKÖV Pécs	352	372	372a	452		362		454		354		436	456	366	366a	
0·0	0·0	**Pécs** Kossuth tér	X 6 30	X 7 00	+ 7 30	o 7 40	..	o 11 30	..	o 12 15	..	o 14 20	..	o 15 10	X 15 30	o 17 45	+ 19 15	+ 20 00
1·0	1·0	Pécs Pénzügyi iskola[x]	|	7 03	|	|	..	|	..	|	..	|	..	|	15 33	|	|	20 03
1·6	1·6	Pécs Zsolnai gyár	|	7 05	7 35	|	..	|	..	|	..	|	..	|	15 35	|	|	20 05
2·6	2·6	Pécs Mohácsi útelág.[x]	6 36	7 07	7 37	7 46	..	11 36	..	12 20	..	14 26	..	15 15	15 37	17 51	19 21	20 06
3·1	3·1	Pécs Gyárvárosi iskola	|	7 09	7 39	|	..	|	..	|	..	|	..	|	15 39	|	|	20 08
4·0	4·6	Pécs Budai vám	6 39	7 12	7 42	7 49	..	11 39	..	12 23	..	14 29	..	15 18	15 42	17 54	19 24	20 09
4·6	4·6	Pécs A/1 Laktanya[x]	|	7 13	7 43	|	..	|	..	|	..	|	..	|	15 43	|	|	20 10
5·0	5·0	Vasúti átjáró	|	7 14	7 44	|	..	|	..	12 39	..	|	..	|	15 43	|	|	20 11
7·9	7·9	Bogádi elág.[x]	6 49	7 21	7 51	7 59	..	11 54	..	12 44	..	14 44	..	15 34	15 44	18 09	19 39	20 26
	10·4	**Nagykozár**	|	X 7 25	+ 7 55	|	..	11 59	..	12 49	..	14 49	..	15 39	|	18 14	19 44	20 31
9·9		Bogád	6 54	..	..	8 04	..	12 02	..	12 47	..	14 52	..	15 42	o 15 55	18 17	19 47	20 34
11·3		**Romonya**	6 59	..	..	8 09	..	12 12	..	|	..	|	..	15 47	|	18 22	19 52	20 39
12·7		Ellendi elág.[x]	7 02	..	..	o 8 12	..	12 19	..	12 59	..	15 09	..	15 54	..	18 27	19 57	20 44
16·7		**Ellend**	7 12	..	..	|	..	12 24	..	13 04	..	15 14	..	15 59	..	18 34	20 04	20 51
19·5		Hássakey	7 19	..	..	|	..	12 34	..	|	..	15 24	..	|	..	18 39	20 09	20 56
21·3		Olasz felső[6]	7 24	..	..	|	..	12 41	..	13 21	..	15 31	..	16 05	..	18 49	20 19	21 06
23·4		Olasz	7 30	..	..	|	..	o 12 45	..	o 13 25	..	o 15 35	..	o 16 09	..	18 56	20 26	21 13
26·4		Kisgyula	X 7 36	..	..	|	..	|	..	|	..	|	|	..	o 19 00	+ 20 30	|
28·5		**Belvárdgyula**	X 7 40	..	..	|	..	|	..	|	..	|	..	|	..	|	|	|

Km	Km	26 sz. ÁKÖV Pécs	359	439	357	467	377a	367	477	457		359	455		373	353		377a
0·0		**Belvárdgyula**	X 5 10	|	+ 6 30	..	..	X 7 45	|	|		o 12 55	|	..	..	o 15 40	..	..
2·1		Kisgyula	5 15	|	6 35	..	..	7 49	|	|		13 00	|	..	..	15 45	..	..
5·1		Olasz	5 26	|	6 46	..	..	7 56	|	|		13 11	|	..	..	15 56	..	..
7·2		Olasz felső[6]	5 33	|	6 53	..	..	8 03	|	|		13 18	|	..	..	16 03	..	..
9·0		Hássakey	5 45	|	7 05	..	..	8 07	|	|		13 22	|	..	..	16 07	..	..
11·8		**Ellend**	5 53	o 7 00	7 13	..	..	8 15	|	|		13 30	|	..	..	16 15	..	..
15·8		Ellendi elág.[x]	5 58	7 05	7 18	..	..	8 23	A 8 53	A 9 53	A 13 28	13 33	A 14 25	..	..	..	16 23	..	..
17··		**Romonya**	6 02	7 09	7 22	..	..	8 28	8 58	9 58	13 33	13 43	14 30	..	..	..	16 28	..	..
18·6		Bogád	|	|	|	..	..	8 32	9 02	10 02	13 37	13 47	14 35	..	..	16 32	..	..
	0·0	**Nagykozár**	|	|	X 7 30	+ 8 00	..	|	|	|	|	|	|	..	X 16 00	|	..	+ 20 30
20·6	2·5	Bogádi elág.[x]	6 07	7 14	7 27	7 35	8 05	8 37	9 07	10 07	13 42	13 52	14 40	..	..	16 05	16 37	..	+ 20 38
23·5	5·4	Vasúti átjáró	|	|	|	7 42	8 12	|	|	|	|	|	..	..	|	|	..	20 43
23·9	5·8	Pécs A/1 Laktanya[x]	|	|	|	7 43	8 13	|	|	|	|	|	..	..	|	|	..	20 44
24·5	6·4	Pécs Budai vám	6 17	7 24	7 37	7 45	8 15	8 47	9 17	10 17	13 52	14 02	14 50	..	..	16 15	16 47	..	20 46
25·4	7·3	Pécs Gyárvárosi iskola	|	|	|	7 47	8 17	|	|	|	|	|	..	..	|	|	..	20 48
25·9	7·8	Pécs Mohácsi útelág.	6 19	7 26	7 39	7 48	8 18	8 49	9 19	10 19	13 54	14 04	14 52	..	..	16 17	|	..	20 49
26·9	8·8	Pécs Zsolnai gyár	|	|	|	7 51	8 21	|	|	|	|	|	..	..	16 18	16 49	..	20 52
27·5	9·4	Pécs Pénzügyi isk.	|	|	|	7 53	8 23	|	|	|	|	|	..	..	16 21	|	..	20 55
28·5	10·4	**Pécs** Kossuth tér	X 6 28	o 7 32	+ 7 45	X 7 55	+ 8 25	X 8 55	A 9 25	A 10 25	A 14 00	o 14 10	A 14 57	..	..	X 16 25	o 16 55	..	+ 20 33

\+ munkaszüneti napokon o munkanapokon és pécsi országos vásárok napján A hétfőn, szerdán, csütörtökön, szombaton és pécsi országos vásárok napján K kedden és pénteken

HA PÉCSRE JÖN
LÁTOGASSA MEG
SZAKÜZLETEINKET!

Mételt, konfekció, cipő, rövid, kötött, divat és bőrdíszmű

PÉCSI RUHÁZATI BOLT
A VÁROS MINDEN RÉSZÉN

2660 Pécs—Romonya—Pécsvárad—Szederkény

462		464		454		436	Km		26 sz. ÁKÖV Pécs		439	477	457		467	475	435	
o 7 40	..	..	..	o 12 15	..	o 15 10	0·0	ℓ.	**Pécs** Kossuth tér	2655	o 7 32	K 9 25	K 10 25	..	..	K 14 00	K 14 57	..
8 12	..	..	..	12 47	..	15 42	12·7		Ellendi elág.[x] 4-0	A	7 00	8 53	9 53	..	..	13 28	14 25	..
8 22	..	..	..	12 57	..	15 53	16·3		**Fereked**		6 51	8 44	9 44	..	..	13 19	14 16	..
8 28	..	..	..	13 03	..	16 59	19·3	Y	0·0 **Berkesdi elág.**[x]		6 43	8 37	9 37	..	..	13 12	14 09	..
o 8 30	..	..	..	o 13 05	..	16 01		ℓ.			6 41	A 8 35	9 35	..	..	A 13 10	14 07	..
|	..	..	..	A 13 08	..	16 05		ℓ.	1·0 **Berkesd**		6 37	|	9 29	..	..	|	14 04	..
A 8 35	..	..	..	13 10	..	16 07	19·3		0·0 Berkesdi elág.[x]	A	6 35	|	9 27	..	..	|	14 02	..
8 37	..	..	..	13 19	..	16 16	22·3		Sellagy		6 28	|	9 20	..	..	|	13 55	..
8 46	..	..	..	13 25	..	16 22	25·3		Sellagypuszta[x]		6 20	|	9 12	..	..	|	13 47	..
8 52	..	..	..	13 31	..	16 28	28·7	Y	**Pécsvárad** alsó[6]	B	o 14	|	9 06	..	..	|	13 41	..
A 8 59	..	..	..	A 13 32	..	16 29		ℓ.			6 13	|	A 9 05	..	..	|	A 13 40	..
|	..	..	..	|	..	16 31	29·3	ℓ.	**Pécsvárad**		6 11	|	|	..	X 9 30	|	|	..
|	..	K 12 00	..	|	..	|	29·7	Y	0·0 Pécsvárad v. á. bej. út	A	|	|	|	..	|	|	|	..
|	..	|	..	|	..	16 32		ℓ.	0·1 **Pécsvárad** v. á.	B	6 10	|	|	..	|	|	|	..
..	..	..	..	..	..	K 17 09		ℓ.	*Pécsvárad*		K 4 59	|	|	..	|	|	|	..
..	..	..	..	..	..	K 17 42		ℓ.	*Hímeslúzás*	e 9k 2730	K 4 09	|	|	..	|	|	|	..
..	..	..	..	..	..	13 47		ℓ.	*Bátaszék*		ℓ. 9 42	|	|	..	|	|	|	..
..	..	..	..	..	..	15 04		ℓ.	*Nagypall...*	66	K 6 05	|	|	..	|	|	|	..
..	..	..	..	..	..	15 13		ℓ.	*Pécsvárad*		K 5 57	|	|	..	|	|	|	..
..	..	..	..	..	..	14 00		ℓ.	*Pécs*		ℓ. K 7 30	|	|	..	|	|	|	..
..	..	..	..	..	..	15 14		ℓ.	*Pécsvárad*	66	K 6 25	|	|	..	|	|	|	..
|	..	|	..	|	..	16 40		ℓ.	0·1 **Pécsvárad** v. á.	B	5 51	|	|	..	|	|	|	..
|	..	|	..	|	..	|	39·7	Y	0·0 Pécsvárad v. á. bej. út	A	|	|	|	..	|	|	|	..
|	..	12 01	..	|	..	16 41	39·2		Pécsvárad felső[6]		5 50	|	9 29	..	|	|	|	..
|	..	12 20	..	|	..	17 00	37·8		Erzsébet posta		5 34	|	9 13	..	|	|	|	..
|	..	12 28	..	|	..	17 08	40·6		Szellő		5 24	|	9 04	..	|	|	|	..
|	..	12 32	..	|	..	17 12	42·5		0·0 Kátolyi elág.[x]		5 18	|	8 58	..	|	|	|	..
|	..	12 41	..	|	..	|			1·0 **Kátoly**		|	|	8 56	..	|	|	|	..
|	..	12 43	..	|	..	17 13	42·5		0·0 Kátolyi elág.[x]		5 17	|	8 47	..	|	|	|	..
|	..	12 53	..	|	..	17 23	46·2	Y	Mariakéménd P. Szöv.	B	5 09	|	8 39	..	|	|	|	..
|	..	K 13 00	..	|	..	o 17 30	49·6	ℓ.	**Szederkény** Tház		o 5 00	|	X 8 30	..	|	|	|	..

o munkanapokon és pécsi országos vásárok napján A hétfőn, szerdán, csütörtökön, szombaton és pécsi országos vásárok napján K kedden és pénteken.

HA BARANYÁBA UTAZIK, KERESSE FEL:

SZÁLLODÁNKAT *Harkányban és Siklóson*
ÉTTERMÜNKET *Harkányban, Siklóson, Sásdon, Szigetvárott, Szentlőrincen és Mágocson*
KISVENDÉGLŐNKET *Sellyén és Dunaszekcsőn*
CUKRÁSZDÁNKAT *Harkányban, Pécsváradon, Sellyén, Mágocson, Szentlőrincen, Villányban, Bolyban és Dunaszekcsőn*

ITALT ÉS HIDEG ÉTELT KÍVÁN FOGYASZTANI?
Minden baranyai faluban készséggel áll rendelkezésére a földművesszövetkezeti italbolt személyzete!

MI KELL AZ UTAZÓ EMBERNEK?
ÉTEL, ITAL, KÉNYELMES SZÁLLÁS, UDVARIAS KISZOLGÁLÁS!
Mindezt megtalálja a földművesszövetkezetek vendéglátó egységeinél!

Egyéb vásárlásainál keresse fel gazdagon ellátott boltjainkat:
MECSEKNÁDASDON, SZEDERKÉNYBEN, SIKLÓSON, SZIGETVÁRON, PÉCSVÁRADON, MOHÁCSON, BÓLYBAN, DUNASZEKCSŐN, MÁGOCSON és ABALIGETEN

Minden egységünknél előzékeny kiszolgálásban részesül! • Feltétlen keresse fel utazás közben a baranyai földművesszövetkezetek vendéglátó és kereskedelmi egységeit! • Lépjen be a földművesszövetkezetbe!

Vásároljon és értékesítsen a szövetkezet egységeinél! Év végén a nyereségből részesedést kap!

Declassified in Part - Sanitized Copy Approved for Release @ 50-Yr 2013/08/26 : CIA-RDP81-01043R002400040001-6

Declassified in Part - Sanitized Copy Approved for Release @ 50-Yr 2013/08/26 : CIA-RDP81-01043R002400040001-6

DARABÁRUKÜLDEMÉNYEIT

szállíttassa az

Autóközlekedési Vállalatok
(AKÖV-ök)

menetrendszerű tehergépkocsijárataival

A feladott darabáruküldemények gyors és biztos továbbítását a koordinált forgalomban részes fuvarozási szervek:

a MÁV, a POSTA és a MAHART
biztosítják

Darabárus tehergépkocsijáratokra vonatkozó ismertető és díjszabási határozmányok

A **MÁV, a Posta és a MAHART** együttműködésével az autóközlekedési vállalatok a fővárok dolgozóinak jobb áruellátása érdekében a vasúttól elzárt területeken menetrendszerű darabárus tehergépkocsijáratokat közlekedtetnek.

E járatokkal továbbítható mindenféle darabáru, amelynek súlya árudarabonként a 150 kg-ot és a 2×1×1 m mérethatárokat nem haladja meg és egyébként fuvarozási korlátozás alá nem esik.

A darabáruküldemények bármely viszonylatban továbbíthatók és azokat az autóközlekedési vállalatok darabáruju képviseleti szolgálatát ellátó postahivataloknál, a Mávtrans szolgálati helyeken, az összes vagóntállomásokon, továbbá a járatokon szolgálatot teljesítő kezelőknél lehet feladni.

A darabárufuvarozás díjtételeit az alábbi táblázat tartalmazza:

Fuvarozási távolság km	q-díjtétel Ft	Fuvarozási távolság km	q-díjtétel Ft	Fuvarozási távolság km	q-díjtétel Ft	Fuvarozási távolság km	q-díjtétel Ft
1 – 5	4,–	51 – 55	12,–	101 – 105	22,–	151 – 155	33,–
6 – 10	3,–	56 – 60	13,–	106 – 110	23,–	156 – 160	34,–
11 – 15	4,–	61 – 65	14,–	111 – 115	25,–	161 – 165	35,–
16 – 20	5,–	66 – 70	15,–	116 – 120	26,–	166 – 170	36,–
21 – 25	6,–	71 – 75	16,–	121 – 125	27,–	171 – 175	37,–
26 – 30	7,–	76 – 80	17,–	126 – 130	28,–	176 – 180	38,–
31 – 35	8,–	81 – 85	18,–	131 – 135	29,–	181 – 185	39,–
36 – 40	9,–	86 – 90	19,–	136 – 140	30,–	186 – 190	40,–
41 – 45	10,–	91 – 95	20,–	141 – 145	31,–	191 – 195	41,–
46 – 50	11,–	96 – 100	21,–	146 – 150	32,–	196 – 200	42,–

A fuvardíjszámítás alapjául a feladó által bevallott súly szolgál. Minden megkezdett 10 kg-ot teljes 10 kg-ra kell felkerekíteni. A terjedelmesnek minősülő áruk súlyát a díjszámításnál készletesen kell számítani. Legcsekélyebb fuvardíj 5,– Ft.

Darabáruküldemények nincsenek fuvarozásra, fil. hátrányra való felvétele,

a) ha az átvétel helye a járat útvonalába esik, díjmentes
b) ha a gépkocsinak külön teljesítményt jelent, minden megkezdett o-e után 3,– Ft.

Bővebb felvilágosítást nyújtanak az Autóközlekedési Vállalatok szolgálati helyei és a vasútállomások

320

ISMERD MEG

Baranyát!

HARKÁNY
Meleg vizes gyógyfürdő
Szálloda
Üzemi üdültetés
Idegenforgalmi átvonuló szállás
A közelben: Siklós vára, Tenkes, Szársomlyó

SIKLÓS
Városban: Idegenforg. átvonuló szállás, Történeti múzeum, Képtár
Fürdőtelepen: Strand
A közelben: Harkányfürdő, Szársomlyó

SZIGETVÁRAD
Városban: Idegenforg. átvonuló szállás, Helytörténeti múzeum
Fürdőtelepen: Strand
Környéke: Zengővár romjai nagyszerű kilátással, Réka várának romjai, Réka völgye, Óbánya stranddal, Püspökszentlászló

SZIGETVÁR
Városban: Helytörténeti múzeum
Fürdőtelepen: Strand

Szállások díjai: első éjszakára 8,– Ft, minden további éjszakára 6,– Ft

Mi várja Baranyában az üdülőket és turistákat?

HOTEL BARANYA

SZÁLLODAI SZOBÁRAK:

„A" rendű repr. szoba	2 ágyas	103,– Ft
	1 ágyas	57,– Ft
„A" rendű	1 ágyas	46,– Ft
„B" rendű	2 ágyas	42,50 Ft
	1 ágyas	26,20 Ft
Manzárd	2 ágyas	37,– Ft
Pótágy		8,– Ft

Elő- és utószezonban 20%-os kedvezmény!



ABALIGETI CSEPPKŐBARLANG RÉSZLET

ABALIGET
Cseppkőbarlang (menetrendszerű autóbuszjárat Pécsről oda és vissza)
A környék a Mecsek legfestőibb vidéke
A közelben: Vöröshegy, Sárkány forrás, Szuadó völgy

Részletes felvilágosítást nyújt a

BARANYA MEGYEI IDEGENFORGALMI HIVATAL
Pécs, Geisler Eta u. 2 Telefon: 14-00

Declassified in Part - Sanitized Copy Approved for Release @ 50-Yr 2013/08/26 : CIA-RDP81-01043R002400040001-6

Declassified in Part - Sanitized Copy Approved for Release @ 50-Yr 2013/06/26 : CIA-RDP81-01043R002400040001-6

| Km | | |

Declassified in Part - Sanitized Copy Approved for Release @ 50-Yr 2013/08/26 : CIA-RDP81-01043R002400040001-6

2675 Pécs—Pécsvárad—Bonyhád—Szekszárd

| Km | | 26 sz. AKOV Pécs | | |

Declassified in Part - Sanitized Copy Approved for Release @ 50-Yr 2013/08/26 : CIA-RDP81-01043R002400040001-6

2685 Pécs—Hosszúhetény—Komló

Km	Km	26 sz. ÁKÖV Pécs	960		950	952	972	129	974		964	
0-0	0-0	**Pécs** Kossuth tér	4 40	..	✕ 5 15	✕ 6 00	6 05	8 00	12 40	..	13 15	..
3-6	3-6	**Pécs** vám² ..... ▮	4 48	..	5 24	6 09	6 14	8 08	12 48	..	13 23	..
	9-2	**Vasas** Tanácsház			5 35	6 20						
	10-1	Vasas Mázsaház			5 37	6 22						
	11-1	Vasas híd			5 41	6 26						
8-8	13-8	Vasas II. elág.	4 57	..	5 46	6 31	6 22	8 17	12 57	..	13 32	..
11-2	16-2	Hird	5 02	..	5 52	6 37	6 27	8 22	13 02	..	13 37	..
15-7	20-7	Hosszúhetény Vásártér	5 12	..	6 02	6 47	6 37	8 32	13 12	..	13 47	..
16-9	21-9	Hosszúhetény Kultúrház ..	5 16	..	6 06	6 51	6 41	8 36	13 16	..	13 51	..
21-5	26-5	**Zobákpuszta**	5 27	..	6 17	✕7 02	6 52	✻8 47	13 27	..	14 02	..
23-7	29-5	Komló Geszteryési Néphott ▼	5 33	..	6 23	7 08	6 58	8 53	13 33	..	14 08	..
29-8		31-8] **Komló**-Kossuth tér.. ↓									14 15	..
26-8	31-8	**Komló** Tanácsház ..... ↓	5 40	..	✕ 6 30	✕ 7 15	7 05	9 00	13 40	..		

Km	Km	26 sz. ÁKÖV Pécs	954		976	966	956		978		968	
0-0	0-0	**Pécs** Kossuth tér ..... ↓	✕14 15	..	15 30	✕16 10	✕17 30	..	20 40	..	✕23 30	..
3-6	3-6	Pécs vám² ..... ▮	14 23	..	15 38	16 18	17 38	..	20 48	..	23 38	..
	9-3	**Vasas** Tanácsház										
	10-1	Vasas Mázsaház										
	11-1	Vasas híd										
8-8	13-8	Vasas II. elág.	14 32	..	15 47	16 27	17 47	..	20 57	..	23 47	..
11-2	16-2	Hird	14 37	..	15 52	16 32	17 52	..	21 02	..	23 52	..
15-7	20-7	Hosszúhetény Vásártér	14 46	..	16 02	16 42	18 02	..	21 12	..	24 02	..
16-9	21-9	Hosszúhetény Kultúrház ..	14 49	..	16 06	16 46	18 06	..	21 16	..	24 06	..
21-5	26-5	**Zobákpuszta**	15 02	..	16 17	16 57	18 17	..	21 27	..	24 17	..
23-7	29-5	Komló Geszteryési Néphott ▼	15 08	..	16 23	17 03	18 23	..	21 33	..	24 23	..
26-8		31-8] **Komló** Kossuth tér.. ↓	✕15 15	..	16 30	✕17 10	✕18 30	..		..	+24 30	..
26-8	31-8	**Komló** Tanácsház ..... ↓							21 40	..		

Km	Km	26 sz. ÁKÖV Pécs	969		967		947		937	927	955	965
0-0	0-0	**Komló** Kossuth tér ..... ↑	✕ 5 35	..	6 30	..	8 00	..	✕ 9 35	12 10	▲13 00	13 45
3-1	3-1	Komló Geszteryési Néphott ▮	5 43	..	6 38	..	8 08	..	9 43	12 18	13 08	13 53
5-3	5-3	**Zobákpuszta**	✻5 49	..	6 44	..	8 14	..	9 49	12 24	▲13 14	13 59
9-9	9-9	Hosszúhetény Kultúrház ..	6 01	..	6 56	..	8 26	..	10 01	12 36	13 26	14 11
11-1	11-1	Hosszúhetény Vásártér	6 04	..	6 59	..	8 29	..	10 04	12 39	13 29	14 14
15-6	15-6	Hird	6 14	..	7 09	..	8 40	..	10 14	12 49	13 40	14 24
18-0	18-0	Vasas II. elág.	6 18	..	7 13	..	8 44	..	10 18	12 53	13 44	14 28
	20-7	Vasas híd					8 51	..			▲13 51	
	21-7	Vasas Mázsaház					8 53	..			13 53	
	22-5	**Vasas** Tanácsház					8 56	..			13 56	
23-2	28-2	Pécs vám² ..... ▼	6 28	..	7 23	..	9 06	..	10 28	13 03	14 08	14 38
26-8	31-8	**Pécs** Kossuth tér ..... ↓	✕ 6 35	..	7 30	..	9 15	..	✕10 35	13 10	▲14 15	14 45

Km	Km	26 sz. ÁKÖV Pécs	124		953		943	961		951	
0-0	0-0	**Komló** Kossuth tér ..... ↑	✕14 45	..	✕16 20	..	17 30	✕18 40	..	21 40	..
3-1	3-1	Komló Geszteryési Néphott ▮	14 53	..	16 28	..	17 38	18 48	..	21 48	..
5-3	5-3	**Zobákpuszta**	14 59	..	16 34	..	17 44	▼1854	..	21 54	..
9-9	9-9	Hosszúhetény Kultúrház ..	15 11	..	16 46	..	17 56	19 06	..	22 06	..
11-1	11-1	Hosszúhetény Vásártér	15 14	..	16 49	..	17 59	19 09	..	22 09	..
15-6	15-6	Hird	15 24	..	17 00	..	18 09	19 20	..	22 20	..
18-0	18-0	Vasas II. elág.	15 28	..	17 04	..	18 13	19 24	..	22 24	..
	20-7	Vasas híd			17 11	..		19 31	..	22 31	..
	21-7	Vasas Mázsaház			17 13	..		19 33	..	22 33	..
	22-5	**Vasas** Tanácsház			17 16	..		19 36	..	22 36	..
23-2	28-2	Pécs vám² ..... ▼	15 38	..	17 28	..		19 48	..	22 48	..
26-8	31-8	**Pécs** Kossuth tér ..... ↓	✕15 45	..	✕17 35	..		18 30	✕19 55	..	22 55	..

Km	M.-idő perc	Km	M.-idő perc	Megállóhelyek
0-0		0-0		**Pécs** Kossuth tér
2-6	5	2-6	5	Pécs Mohácsi elág.²
3-6	2	3-6	2	Pécs vám²
7-6	7	7-6	7	Vasas I. elág.²
		9-3	3	**Vasas** Tanácsház
		10-1	2	Vasas Mázsaház
		11-1	2	Vasas híd
		11-6	1	Vasas temető
8-8	2	13-8	4	Vasas II. elág.
10-0	2	15-0	2	Hirdi elág.²
11-2	2	16-2	2	Hird
12-5	3	17-5	3	Pécsáradi elág.²
15-7	6	20-7	6	Hosszúhetény Vásártér
16-9	2	21-9	2	Hosszúhetény Kultúrház
17-5	1	22-5	1	Hosszúhetény Iskola
19-7	5	24-7	5	Kövesteto²
21-5	4	26-5	4	**Zobákpuszta**
23-7	5	29-5	5	Komló Geszteryesi Néph.
26-8	7	31-8	7	**Komló** Kossuth tér
26-8	7	31-8	7	**Komló** Tanácsház

* csatlakozás Szekszárd felé

Km	M.-idő perc	Km	M.-idő perc	Megállóhelyek
0-0		0-0	7	**Komló** Tanácsház
3-1	7	3-1	7	Komló Geszteryesi Néph.
5-3	5	5-3	5	**Zobákpuszta**
7-1	4	7-1	4	Kövesteto²
9-3	5	9-3	5	Hosszúhetény Iskola
9-9	1	9-9	1	Hosszúhetény Kultúrház
11-1	2	11-1	2	Hosszúhetény Vásártér
14-3	6	14-3	6	Pécsárdi elág.²
15-6	3	15-6	3	Hird
16-8	2	16-8	2	Hirdi elág.²
18-0	2	18-0	2	Vasas II. elág.
		20-2	4	Vasas temető
		20-7	1	Vasas híd
		21-7	2	Vasas Mázsaház
		22-5	2	**Vasas** Tanácsház
19-2	2	24-2	3	Vasas I. elág.
23-7	7	28-2	4	Pécs vám²
24-2	2	29-2	2	Pécs Mohácsi elág.²
26-1	3	31-1	3	Pécs 48-as tér²
26-8	2	31-8	2	**Pécs** Kossuth tér

■ a hét utolsó munkanapján

▼ a hét utolsó munkanapján és munkaszüneti napokon nem közl.

* csatlakozás Szekszárd felé

+ munkaszüneti napokon

Pécsi tartózkodáskor keresse fel az ÁLLAMI ÁRUHÁZAT (Széchenyi tér). Mindent egy helyen megvásárolhat

2695 Pécs—Mánfa—Komló

Km	26 sz. ÁKÖV Pécs	260m	250m		220	23bm	220m		272m	282m	
0-0	**Pécs** Kossuth tér .. ↓	..	4 40	4 40	..	✕ 5 00	✕ 5 20	✕ 5 50	..	✕ 6 00	✕ 6 20	..
3-6	Pécs vám² ..... ▮	..	4 47	4 47	..	5 07	5 27	5 57	..	6 07	6 27	..
7-4	Pécsszabolcs Hősök tere	..	4 55	4 55	..	5 15	5 35	6 05	..	6 15	6 35	..
14-9	0-0 Mánfa 79. sz. Itatóhely	..	5 13	5 13	..	5 33	5 53	6 23	..	6 33	6 53	..
	8-3 **Béta akna**	..		5 35	..				..			..
20-0	Kökönyös Üzlethák² ▼	..	5 25	↓	..	5 45	6 05	6 35	..	6 45	7 06	..
22-0	**Komló** Kossuth tér ↓	..	5 30		..	✕ 5 50	✕ 6 10	✕ 6 40	..	✕ 6 50	✕ 7 10	..

Km	26 sz. ÁKÖV Pécs	252m	242	232	222	372	362	352	342	332	322b	322	
0-0	**Pécs** Kossuth tér ..... ↓	✕ 6 30	7 00	7 30	8 00	✕ 8 30	✕ 9 00	9 30	✕10 00	✕10 30	✕11 00	11 30	..
3-6	Pécs vám² ..... ▮	6 37	7 07	7 37	8 07	8 37	9 07	9 37	10 07	10 37	11 07	11 37	..
7-4	Pécsszabolcs Hősök tere	6 45	7 15	7 45	8 15	8 45	9 15	9 45	10 15	10 45	11 15	11 45	..
14-9	0-0 Mánfa 79. sz. Itatóhely	7 03	7 33	8 03	8 33	9 03	9 33	10 03	10 33	11 03	11 33	12 03	..
	8-3 **Béta akna**												
20-0	Kökönyös Üzlethák² ▼	7 15	7 45	8 15	8 45	9 15	9 45	10 15	10 45	11 15	11 45	12 15	..
22-0	**Komló** Kossuth tér ↓	✕ 7 20	7 50	8 20	8 50	✕ 9 20	✕ 9 50	10 20	✕10 50	✕11 20	✕11 50	12 20	..

Km	26 sz. ÁKÖV Pécs	274m	274	264m	254m	244	234	224	314■	275□	266	
0-0	**Pécs** Kossuth tér .. ↓	12 00	✕12 30	12 50	12 50	✕13 00	✕13 30	14 00	✕14 45	..	15 00	✕15 30	..
3-6	Pécs vám² ..... ▮	12 07	12 37	12 57	12 57	13 07	13 37	14 07	14 52	..	15 07	15 37	..
7-4	Pécsszabolcs Hősök tere	12 15	12 45	13 05	13 05	13 15	13 45	14 15	15 00	..	15 15	15 45	..
14-9	0-0 Mánfa 79. sz. Itatóhely	12 33	13 03	13 23	13 23	13 33	14 03	14 33	15 18	..	15 33	16 03	..
	8-3 **Béta akna**				13 45					..			..
20-0	Kökönyös Üzlethák² ▼	12 45	13 15	13 38	↓	13 45	14 15	14 45	15 30	..	15 45	16 15	..
22-0	**Komló** Kossuth tér ↓	12 50	✕13 20	13 40	..	✕13 50	✕14 20	14 50	✕15 35	..	15 50	✕16 20	..

Km	26 sz. ÁKÖV Pécs	195	246	236	278	266b	268m	248m	228	228b	
0-0	**Pécs** Kossuth tér ..... ↓	✕16 00	16 40	✕17 30	18 00	✕20 00	20 50	20 50	22 30	✕23 30	..
3-6	Pécs vám² ..... ▮	16 07	16 47	17 37	18 07	20 07	20 57	20 57	22 37	23 37	..
7-4	Pécsszabolcs Hősök tere	16 15	16 55	17 45	18 15	20 15	21 05	21 05	22 45	23 45	..
14-9	0-0 Mánfa 79. sz. Itatóhely	16 33	17 13	18 03	18 33	20 33	21 23	21 23	23 03	0 03	..
	8-3 **Béta akna**								21 48		..
20-0	Kökönyös Üzlethák² ▼	16 45	17 25	18 15	18 45	20 45	21 35	4.	23 15	0 15	..
22-0	**Komló** Kossuth tér ↓	✕16 50	17 30	✕18 20	18 50	✕20 50	21 40	..	23 20	✕ 0 20	..

Km	26 sz. ÁKÖV Pécs	269	259	277	267	247m	257	237m	329□	227	377	
0-0	**Komló** Kossuth tér ↑	..	5 35	✕ 5 40	6 30	✕ 6 40	..	✕ 7 00	7 30	✕ 7 40	✕ 8 00	✕ 8 30	..
2-0	Kökönyös Üzlethák² ▮	..	5 40	5 45	6 35	6 45	..	7 05	7 35	7 45	8 05	8 35	..
	Béta akna	..					6 48						..
7-1	8-3 Mánfa 78. sz. Itatóhely	..	5 52	5 57	6 47	6 57	7 02	7 17	7 47	7 57	8 17	8 47	..
14-6	Pécsszabolcs Hősök tere	..	6 11	6 16	7 06	7 16	7 21	7 36	8 05	8 16	8 36	9 06	..
19-4	Pécs vám² ..... ▼	..	6 18	6 23	7 13	7 23	7 28	7 43	8 13	8 23	8 43	9 13	..
22-0	Pécs Kossuth tér ..... ↓	..	6 25	✕ 6 30	7 20	✕ 7 30	✕ 7 35	✕ 7 50	8 20	✕ 8 30	✕ 8 50	✕ 9 20	..

Km	26 sz. ÁKÖV Pécs	357	31◆■	227	357	347	337	327	275	265	255	245	
0-0	**Komló** Kossuth tér ↑	9 00	✕ 9 30	✕ 9 35	✕10 00	10 30	✕11 00	✕11 30	✕12 00	12 30	13 00	✕13 30	..
2-0	Kökönyös Üzlethák² ▮	9 05	9 35	9 40	10 05	10 35	11 05	11 35	12 05	12 35	13 05	13 35	..
	Béta akna												..
7-1	8-3 Mánfa 78. sz. Itatóhely	9 17	9 47	9 52	10 17	10 47	11 17	11 47	12 17	12 47	13 17	13 47	..
14-6	Pécsszabolcs Hősök tere	9 36	10 06	10 11	10 36	11 06	11 36	12 06	12 36	13 06	13 36	14 06	..
19-4	Pécs vám² ..... ▼	9 43	10 13	10 18	10 43	11 13	11 43	12 13	12 43	13 13	13 43	14 13	..
22-0	Pécs Kossuth tér ..... ↓	9 50	✕10 20	✕10 25	✕10 50	11 20	✕11 50	✕12 20	✕12 50	13 20	13 50	✕14 20	..

Km	26 sz. ÁKÖV Pécs	225	225	365	263m	273m	253m	243	233m	223	363m	271m	
0-0	**Komló** Kossuth tér ↑	✕14 00	14 30	✕14 45	..	✕15 00	15 30	16 00	✕16 30	✕17 00	17 30	✕18 00	..
2-0	Kökönyös Üzlethák² ▮	14 05	14 35	14 50	..	15 05	15 35	16 05	16 35	17 05	17 35	18 05	..
	Béta akna				14 40								..
7-1	8-3 Mánfa 78. sz. Itatóhely	14 17	14 47	15 02	15 02	15 17	15 47	16 17	16 47	17 17	17 47	18 17	..
14-6	Pécsszabolcs Hősök tere	14 36	15 06	15 21	15 21	15 36	16 06	16 36	17 06	17 36	18 06	18 36	..
19-4	Pécs vám² ..... ▼	14 43	15 13	15 28	15 28	15 43	16 13	16 43	17 13	17 43	18 13	18 43	..
22-0	Pécs Kossuth tér ..... ↓	✕14 50	15 20	✕15 35	15 35	✕15 55	16 20	16 50	✕17 20	✕17 50	18 20	✕18 50	..

Km	26 sz. ÁKÖV Pécs	271	261	213	251m	241		231	371		351m	341m	331	
0-0	**Komló** Kossuth tér ↑	✕18 30	✕19 00	✕19 15	19 30	✕20 00		21 00	✕22 30	..		23 30	0 25	..
2-0	Kökönyös Üzlethák² ▮	18 35	19 05	19 20	19 35	20 05	..	21 05	22 35	..	..	23 35	0 30	..
	Béta akna													..
7-1	8-3 Mánfa 78. sz. Itatóhely	18 47	19 17	19 32	19 47	20 17	..	21 17	22 47	..	..	23 47	0 42	..
14-6	Pécsszabolcs Hősök tere	19 05	19 36	19 51	20 06	20 36	..	21 36	23 06	..	..	0 06	1 01	..
19-4	Pécs vám² ..... ▼	19 13	19 43	19 58	20 13	20 43	..	21 43	23 13	..	..	0 13	1 08	..
22-0	Pécs Kossuth tér ..... ↓	✕19 20	✕19 50	✕20 05	20 20	✕20 50	..	21 50	✕23 20	..	..	0 20	1 15	..

Km	M.-idő perc	Km	M.-idő perc	Megállóhelyek
0-0	—	0-0	—	**Pécs**-Kossuth tér
0-7	2	0-7	2	**Pécs** 48-as tér¹
1-6	1	1-6	1	Pécs Porcelángyár¹ ▲
2-6	2	2-6	2	Pécs Mohácsi elág.²
3-6	2	3-6	2	Pécs vám²
4-5	1·5	4-5	1·5	Pécs középmezess¹
5-5	1·5	5-5	1·5	Pécsszabolcs
6-2	1	6-2	1	Pécsszabolcs Bánomi út¹
7-4	1	7-4	1	Pécsszabolcs Hősök tere
9-6	5	9-6	5	Árpádtető¹
13-6	8	13-6	8	Mánfa alsó²
14-9	3	14-9	3	Mánfa 79. sz. Itatóhely
		20-0	10	Kosuth akna II.
		22-0	5	III. akna
		23-2	3	**Béta akna**
19-3	9			Kökönyös Kelet²
20-0	1			Kökönyös Üzlethák²
21-0	2			Komló Szénb. Trösztˢ
21-5	1			Komló Békaszálló²
22-0	2			**Komló** Kossuth tér

▲ Pécs Porcelángyár elnevezésű feltételes megállóhelyen csak a 260m, 250m, 264m, 254m, 268m és 248m sz. táratok állnak meg

■ Gyulajra

□ pécsi országos vásárok napján Mekényesre

m munkásjárat, elsősorban hetijegyes dolgozók vehetik igénybe

Km	M.-idő perc	Km	M.-idő perc	Megállóhelyek
0-0				**Komló** Kossuth tér
0-9	2			Komló Tanácsház²
2-0	2			Kökönyös Üzlethák²
		0-0		**Béta akna**
		1-2	3	III. akna
		3-2	5	Kosuth akna II.
7-1	10	8-3	10	Mánfa 79. sz. Itatóhely
8-4	3	9-6	3	Mánfa alsó²
12-4	8	13-6	8	Árpádtető²
14-6	5	15-8	5	Pécsszabolcs Hősök tere
15-8	1	17-0	1	Pécsszabolcs Bánomi út²
16-5	1	17-7	1	Pécs-szabolcs
17-4	1·5	18-6	1·5	Pécs középmezess
18-4	1·5	19-6	1·5	Pécs vám
19-4	2	20-6	2	Pécs Mohácsi elág.²
20-4	2	21-6	2	Pécs Porcelángyár² ▲
21-3	1	22-5	1	Pécs 48-as tér²
22-0	?	23-2	?	**Pécs** Kossuth tér

r pécsi országos vásárok napján

▲ Pécs Porcelángyár elnevezésű feltételes megállóhelyen csak a 247m, 237m, 263m, 253m, 351m és 341m sz. táratok állnak meg

■ Gyulajra

□ Mekényesre

m munkásjárat, elsősorban hetijegyes dolgozók vehetik igénybe

Declassified in Part - Sanitized Copy Approved for Release @ 50-Yr 2013/08/26 : CIA-RDP81-01043R002400040001-6

Declassified in Part - Sanitized Copy Approved for Release @ 50-Yr 2013/08/26 : CIA-RDP81-01043R002400040001-6

26 sz. AKÖV Mohácsi főnöksége

Mohács. Szt. István u. 6. sz. Telefon: 234

2700a Pécs—Bóly—Mohács

	Budapest 40																								
	Pécs 40		23 45																						
			4 19																						
Km	26 sz. AKÖV Mohácsi főn.		220			162	172	717			132	122		142			132					164	174		
0·0	Pécs pu. ✕																								
1·1	Pécs Kossuth tér																								
1·8	Pécs 48-as tér		4 50								✕ 7 00	✕ 7 25		7 45			8 15					12 00			
3·7	Mohácsi útelág.																								
4·9	Pécs Mohácsi vám[x]		4 56								7 06	7 31		7 51			8 21					12 06			
6·2	Összi Mezőgazd. Technik.[x]		4 58								7 08	7 33		7 53			8 23					12 08			
6·8	Összipuszta		5 00								7 10	7 35		7 55			8 25					12 10			
7·7	Kozármisleny Újtelep		5 01								7 12	7 37		7 57			8 27					12 12			
9·6	Nagykozári elág.[x] [2]		5 03								7 14	7 39		7 59			8 29					12 14			
10·8	Szentkúti puszta[x]		5 06								7 17	7 42		8 02			8 32					12 17			
11·8	Magyarsarlós		5 08								7 19	7 44		8 04			8 34					12 19			
13·4	Lothárdi elág.[x]		5 11								7 22	7 47		8 07			8 37					12 22			
14·6	Hásságyi elág.[x]		5 13								7 24	7 49		8 09			8 39					12 24			
15·8	Birjáni elág. [1]		5 15								7 26	7 51		8 11			8 41					12 26			
17·1	Birjáni csárda[x]		5 17								7 29	7 54		8 14			8 44					12 29			
19·1	Gyula puszta AG[x]		5 19								7 31	7 56		8 16			8 46					12 31			
19·9	Kisgyula B.-gyulai elág.[2-8]		5 22								7 34	7 59		8 19			8 49					12 34			
22·5	Szederkény F. Szöv.		5 24								7 37	8 01		8 22			8 52					12 37			
24·1	Monyoródi elág.[x] [2-3]		5 29								7 43	8 06		8 28			8 58					12 43			
28·5	Bóly F. Szöv.		5 31								7 45	8 08		+ 8 30			9 00					12 45			
31·5	Szalk Bólyi elág.		5 44			✕ 6 40		✕ 7 25			7 58			8 43			9 13					12 58			
32·7	Szalki téglagyár[x]		5 50			6 47		7 30			8 05	8 26		8 50			9 20					13 05			
33·5	Babarci elág. [6-2]		5 52			6 49		7 32			8 07	8 28		8 52			9 22					13 07			
35·6	Bácsfai elág.[x]		5 54			6 51		7 34			8 09	8 30		8 54			9 24					13 09			
			5 57			6 54		7 37			8 12	9 03		8 57			9 27					13 12			
	0-0] Lánycsók Néphász						✕ 7 30															✕13 30			
39·4	1-0] Lánycsók bej. út		6 04			7 01	7 34	7 44			8 19	9 10		9 04			9 34					13 19	13 34		
41·9	Mohács Ujváros		6 09			7 06	7 39	7 49			8 24	9 14		9 09			9 39					13 24	13 39		
43·0	Mohács Kórház		6 12			7 09	7 42	7 52			8 27	9 17		9 12			9 42					13 27	13 42		
44·1	Mohács Úttörő-liget[x]						7 44																13 44		
44·9	Mohács Béke szálló		6 15			✕ 7 12	✕ 7 45	✕ 7 55			✕ 8 30	✕ 9 20		+ 9 15			9 45					13 30	✕13 45		
	Bátaszék 2700		7 17																						
	Baja 2700		7 55																						
	Budapest 40					7 58	6 30																13 16		
	Pécs 40					12 46	13 45																20 08		
Km	26 sz. AKÖV Mohácsi főn.		144			224	134	134			216	124		146			148	158				138			
0·0	Pécs pu. ✕					12 55																			
1·1	Pécs Kossuth tér					12 57																			
1·8	Pécs 48-as tér		✕ 12 30			13 05	✕14 20	✕14 45			15 05	16 00		✕16 45			✕18 05	19 00				20 59			
3·7	Mohácsi útelág.		12 36			13 11	14 26	14 51			15 11	16 06		16 51			18 11	19 06				20 05			
4·9	Pécs Mohácsi vám[x]		12 38			13 13	14 28	14 53			15 13	16 08		16 53			18 13	19 08				20 58			
6·2	Összi Mezőgazd. Technik.[x]		12 40			13 15	14 30	14 55			15 15	16 10		16 55			18 15	19 10				21 00			
6·8	Összipuszta		12 42			13 17	14 32	14 56			15 16	16 12		16 56			18 17	19 12				21 02			
7·7	Kozármisleny Újtelep		12 44			13 19	14 34	14 58			15 18	16 14		16 58			18 19	19 14				21 04			
9·6	Nagykozári elág.[x] [2]		12 47			13 22	14 37	15 01			15 21	16 17		17 01			18 22	19 17				21 07			
10·8	Szentkúti puszta[x]		12 49			13 24	14 39	15 03			15 23	16 19		17 03			18 24	19 19				21 09			
11·8	Magyarsarlós		12 52			13 27	14 42	15 06			15 26	16 21		17 06			18 27	19 22				21 12			
13·4	Lothárdi elág.[x]		12 54			13 29	14 44	15 08			15 28	16 23		17 08			18 29	19 24				21 14			
14·6	Hásságyi elág.[x]		12 56			13 31	14 46	15 10			15 30	16 25		17 10			18 31	19 26				21 16			
15·8	Birjáni elág. [1]		12 59			13 34	14 49	15 12			15 32	16 28		17 12			18 34	19 29				21 19			
17·1	Birjáni csárda[x]		13 01			13 36	14 51	15 14			15 34	16 41		17 14			18 36	19 31				21 21			
19·1	Gyula puszta AG[x]		13 04			13 39	14 54	15 17			15 37	16 44		17 17			18 39	19 34				21 24			
19·9	Kisgyula B.-gyulai elág.[2-8]		13 07			13 42	14 57	15 19			15 39	16 46		17 19			18 42	19 37				21 27			
22·5	Szederkény F. Szöv.		13 13			13 48	15 03	15 24			15 44	16 51		17 24			18 48	19 43				21 33			
24·1	Monyoródi elág.[x] [2-3]		13 15			13 50	15 05	15 26			15 46	16 53		17 26			18 50	19 45				21 35			
28·5	Bóly F. Szöv.		13 28			14 03	15 18	X15 36			15 59			X17 36			19 03	19 58				21 48			
31·5	Szalk Bólyi elág.		13 35			14 10	15 25	d.			16 05	17 11		d.			19 10	20 05				21 55			
32·7	Szalki téglagyár[x]		13 37			14 12	15 27				16 07	17 13					19 12	20 07				21 57			
33·5	Babarci elág. [6-2]		13 39			14 14	15 29				16 09	17 15					19 14	20 09				21 59			
35·6	Bácsfai elág.[x]		13 42			14 17	15 32				16 12	17 48					19 17	20 12				22 02			
	0-0] Lánycsók Néphász																								
39·4	1-0] Lánycsók bej. út		13 49			14 24	15 39				16 19	17 55					19 24	20 19				22 09			
41·9	Mohács Ujváros		13 54			14 29	15 44				16 24	17 59					19 29	20 24				22 14			
43·0	Mohács Kórház		13 57			14 32	15 47				16 27	18 02					19 32	20 27				22 17			
44·1	Mohács Úttörő-liget[x]																								
44·5	Mohács Béke szálló		✕ 14 00			14 35	X15 50				16 30	18 05					X19 35	20 30				22 20			
	Bátaszék 2700					X16 08					17 28														
	Baja 2700										18 05														

F. mh. még: 25·1 km Monyoródi téglagyár ○ munkanapokon és pécsi országos vásárok napján + munkaszüneti napokon

Városi iroda: Mohács Szabadság tér 15. sz. Telefon: 134. (Vonalszámok: 2700—2 799)

2700a Mohács—Bóly—Pécs

	Baja 2700																								
	Bátaszék 2700																					✕ 8 30		10 00	
																						✕ 9 08		10 38	
Km	26 sz. AKÖV Mohácsi főn.		159			149	129			139			147			177	157	137	227			147a	217	237a	
0·0	Mohács Béke szálló																		6 42						
0·4	Mohács Úttörő-liget[x]	2800				✕ 5 15	o 5 25			✕ 5 45		6 00				✕ 7 10	✕ 7 15	7 30	8 20			✕ 9 50	X10 10	11 40	
1·5	Mohács Kórház															7 11									
2·6	Mohács Ujváros					5 19	5 29			5 49		6 04				7 14	7 19	7 34	8 24			9 54	10 14	11 44	
5·1	0-0] Lánycsók bej. út					5 22	5 32			5 52		6 07				7 17	7 22	7 37	8 27			9 57	10 17	11 47	
	1-0] Lánycsók Néphász					5 27	5 36			5 57		6 12				7 22	7 27	7 42	8 32			10 01	10 22	11 52	
8·8	Bácsfai elág.[x]															✕ 7 25									
11·5	Babarci elág. [6-2]	2800				5 33	✕ 5 42			6 03		6 18					d.	7 33	7 48	8 38		10 07	10 28	11 58	
11·8	Szalki téglagyár[x]					5 37	Kombinált Hossztuboratorium és Kenőanyagtöltő üzem	6 16		6 07		6 22						7 37	7 52	8 42		10 11	10 32	12 02	
13·4	Szalk Bólyi elág.					5 38		6 17		6 08		6 23						7 38	7 53	8 43		10 12	10 33	12 03	
15·1	Bóly F. Szöv.					5 44		6 20		6 12		6 27						7 42	7 57	8 47		10 16	10 36	12 06	
16·1	Monyoródi elág.[x] [2-3]		✕ 4 30			5 49				6 19		6 34						7 49	8 04	8 54			10 43	12 13	
20·4	Szederkény F. Szöv.		4 41			6 00		6 37		6 30		6 45						8 00	8 15	9 05		11 02	10 54	12 24	
22·8	Kisgyula B.-gyulai elág.[2-8]		4 44			6 04		6 40		6 34		6 49						8 05	8 19	9 09		11 05	10 57	12 27	
23·4	Gyula puszta AG[x]		4 49			6 10		6 45		6 40		6 55						8 10	8 25	9 15		11 10	11 02	12 32	
25·4	Birjáni csárda[x]		4 51			6 11		6 46		6 41		6 56						8 11	8 26	9 16		11 11	11 03	12 33	
25·7	Birjáni elág. [1]		4 53			6 14		6 49		6 44		6 59						8 14	8 29	9 19		11 14	11 06	12 36	
27·0	Hásságyi elág.[x]		4 55			6 17		7 03		6 47		7 02						8 17	8 32	9 22		11 17	11 09	12 38	
28·4	Lothárdi elág.[x]		4 57			6 19		7 05		6 49		7 04						8 19	8 34	9 24		11 20	11 10	12 40	
30·1	Magyarsarlós	2800	4 59			6 21		7 07		6 51		7 06						8 21	8 36	9 25		11 22	11 12	12 42	
31·1	Szentkúti puszta[x]		5 02			6 24		7 10		6 54		7 09						8 24	8 39	9 28		11 25	11 15	12 45	
32·3	Nagykozári elág.[x] [2]		5 04			6 26		7 13		6 56		7 11						8 26	8 41	9 31		11 36	11 17	12 47	
34·4	Kozármisleny Újtelep		5 06			6 28		7 15		6 58		7 13						8 28	8 43	9 33		11 38	11 19	12 49	
35·8	Pécs Mohácsi vám[x]		5 10			6 32		7 17		7 02		7 17						8 32	8 47	9 37		11 42	11 23	12 53	
36·0	Összipuszta		5 11			6 34		7 19		7 04		7 19						8 34	8 49	9 39		11 44	11 24	12 54	
36·6	Összi Mezőgazd. Technik.[x]		5 12			6 35		7 20		7 05		7 20						8 35	8 50	9 40		11 45	11 25	12 55	
37·5	Pécs Mohácsi vám[x]		5 14			6 37		7 22		7 07		7 22						8 37	8 52	9 42		11 47	11 27	12 57	
40·0	Pécs 48-as tér		5 17			6 40		7 25		7 10		7 25						8 40	8 55	9 45		11 50	11 30	13 00	
42·1	Pécs Kossuth tér		5 20			6 43		7 28		7 13		7 28						8 43	8 58	9 48		11 53	11 33	13 03	
42·4	Pécs Kossuth tér		5 22			✕ 6 45	o 7 30			✕ 7 15		7 30						✕ 8 45	9 00	9 50		✕11 55	11 35	13 05	
42·5	Pécs pu. ✕		5 25																						
			5 27																						
	Pécs 40		5 40				7 57			7 57														12 07	13 50
	Budapest 40		10 36				15 10			15 10														16 05	20 57
	Baja 2700																		14 07					19 05	
	Bátaszék 2700																							19 43	
Km	26 sz. AKÖV Mohácsi főn.		145			135		175		155			123			714		223			141		211	
2·6	Mohács Béke szálló																								
0·4	Mohács Úttörő-liget[x]	2800				✕ 13 00		✕13 10		14 20			✕15 30			✕16 25		17 10			18 30		20 45	
1·5	Mohács Kórház							13 11																	
2·6	Mohács Ujváros					13 04		13 14		14 24			15 34			16 29		17 14			18 34		20 49	
5·1	0-0] Lánycsók bej. út					13 07		13 17		14 27			15 37			16 32		17 17			18 37		20 52	
	1-0] Lánycsók Néphász					13 12		13 23		14 32			15 41			16 37		17 22			18 42		20 57	
8·8	Bácsfai elág.[x]							✕13 25																	
11·5	Babarci elág. [6-2]	2800				13 18		d.		14 38			15 47			16 43		17 28			18 48		21 03	
11·8	Szalki téglagyár[x]					13 22				14 42			15 51			16 47		17 32			18 52		21 07	
13·4	Szalk Bólyi elág.					13 23				14 43			15 52			16 48		17 33			18 53		21 08	
15·1	Bóly F. Szöv.					13 27				14 47			15 56			16 51		17 37			18 57		21 11	
16·1	Monyoródi elág.[x] [2-3]					13 45				15 05			16 42			X16 58		17 44			19 04		21 18	
20·4	Szederkény F. Szöv.					13 49				15 09			16 45					17 55			19 15		21 29	
22·8	Kisgyula B.-gyulai elág.[2-8]		✕ 13 05			13 50				15 15			16 52					17 59			19 19		21 32	
23·4	Gyula puszta AG[x]		13 10			13 56				15 16			16 54					18 05			19 25		21 37	
25·4	Birjáni csárda[x]		13 11			13 59				15 19			16 57					18 06			19 26		21 38	
25·7	Birjáni elág. [1]		13 14			14 04				15 24			17 01					18 09			19 29		21 41	
27·0	Hásságyi elág.[x]		13 17			14 06				15 26			17 05					18 12			19 32		21 43	
28·4	Lothárdi elág.[x]		13 19			14 09				15 29			17 06					18 14			19 34		21 45	
30·1	Magyarsarlós	2800	13 21			14 11				15 31			17 08					18 16			19 36		21 47	
31·1	Szentkúti puszta[x]		13 24			14 13				15 33			17 10					18 19			19 39		21 50	
32·3	Nagykozári elág.[x] [2]		13 26			14 14				15 34			17 11					18 21			19 41		21 52	
34·4	Kozármisleny Újtelep		13 28			14 17				15 37			17 13					18 23			19 43		21 54	
35·8	Pécs Mohácsi vám[x]		13 30			14 19				15 39			17 14					18 25			19 45		21 56	
36·0	Összipuszta		13 34			14 20				15 40			17 15					18 27			19 47		21 58	
36·6	Összi Mezőgazd. Technik.[x]		13 35			14 20				15 40			17 15					18 30			19 50		22 00	
37·5	Pécs Mohácsi vám[x]		13 37			14 22				15 42			17 17					18 32			19 52		22 02	
40·0	Mohácsi útelág.		13 40			14 25				15 45			17 20					18 35			19 55		22 05	
42·1	Pécs 48-as tér		13 43			14 28				15 48			17 23					18 38			19 58		22 08	
42·4	Pécs Kossuth tér		13 45			✕ 14 30				15 50			X17 25					18 40			20 00		22 10	
42·5	Pécs pu. ✕																								
	Pécs 40									17 00														21 42	
	Budapest 40									22 00														5 35	

F. mh. még: 19·4 km Monyoródi téglagyár ○ munkanapokon és pécsi országos vásárok napján ▼ pécsi országos vásárok napja kivételével munkaszüneti napokon

Declassified in Part - Sanitized Copy Approved for Release @ 50-Yr 2013/08/26 : CIA-RDP81-01043R002400040001-6

Declassified in Part - Sanitized Copy Approved for Release @ 50-Yr 2013/08/26 : CIA-RDP81-01043R002400040001-6

2700 Pécs—Mohács—Dunaszekcső—Báta—Bátaszék—Baja

| Km | | |

Declassified in Part - Sanitized Copy Approved for Release @ 50-Yr 2013/06/26 : CIA-RDP81-01043R002400040001-6

2710 Mohács—Károly major—Siklós—Harkányfürdő—Kozármisleny—Újpetre—Pécs

Km		26 sz. ÁKOV Mohács tér.	326	362	380	380	372	352	330	3625	332	372a	362	342	376	354	384	360	336
0	0	**Mohács** Béke szálló																	
5	8	0	Udvar Ház									+ 7 08	✕ 7 45	✕ 7 45					
		1	Vízslak puszta									7 16	7 56	7 56		∥12 45	∥14 29	⊙ 15 00	d 15 50
		6	Udvar Ház										7 59			∥ 12 56	∥ 14 34	∥ 15 11	17 04
8	9		Sárok ‡										▪ 8 08					∥ 15 14	
									4 22			7 22		8 02		13 02	14 37	⊙ 15 23	
13	8		Majs						4 31			7 31		8 11		13 11	14 46		17 01
16	8		Ormány puszta*						4 43			7 43							17 13
17	9	0	Bezedek elág.						4 50			7 50		8 18		13 18	14 49		17 18
		0	Bezedek F. Szőv.						4 51			7 51		8 19		13 19	14 54		17 19
17	9	0	Bezedek elág.						4 55	6 25		7 55		8 23		13 21	14 56		17 21
19	8		Lapos						4 58	6 30		7 58		8 28		13 28	15 03		17 28
22	8	0	Telekcsárda elág.						5 04	6 41		8 04		8 38		13 30	15 05		17 30
		1	Ivándárda						5 09	6 46		8 09		8 43		13 35	15 10		17 35
		3	Sárok						5 01			8 01				13 45	15 16		17 46
		1	Ivándárda													13 49			
22	8	0	Telekcsárda elág.						5 06			8 06		8 46		13 53			17 51
25	0		Károly major						5 08	6 46		8 08		8 48		13 55			17 53
28	0		Kisfilcse						5 12	6 50		8 12		8 52		13 59			17 57
29	8		Magyarboly Szőv. Hulbolt.						5 15	6 53		8 15		8 55		14 02			18 00
30	0		Magyarboly						5 21	6 58		8 21		9 00		14 08			18 06
32	0		Villány első						5 25	7 02		8 25		9 05		14 12			18 10
35	0	0	Villány						5 33	7 10		8 33		9 13		14 20			18 18
		1	Villány v. á.						5 40	7 13		8 40		9 20		14 22			18 22
			Villány						5 39			8 39		9 19		14 49			18 49
			Pécs						5 59			8 59		9 39		15 09			19 09
			Mohács						7 29			10 29		11 09		16 39			20 39
			Villány						5 39			8 39		9 19		14 49			18 49
			Pécs						5 59			8 59		9 39		15 09			19 09
			Mohács						7 29			10 29		11 09		16 39			20 39
		1	Villány v. á.						5 40			8 40		9 20		14 22			18 22
36	0	0	Villány						5 58			8 40				14 35			18 35
41	7		Hagyharsány						6 02	7 35		8 42				14 39			18 39
44	0		Kisharsányi elág.* [1]						6 12	7 25		8 57				14 49			18 49
49	0		Siklós						6 16	7 29		9 01				14 53			18 53
			Siklós						6 35	7 48		+ 9 10				15 02			d 19 06
49	0		Siklós						⊙ 6 35	7 48		+ 9 35				X15 08			
50	6		Siklós v. á.						6 30			⊙ 8 45				⊙ 16 55			
53	2		Hagyharsányi elág.						6 35			8 48				16 53			
55	0		Vokány v. á.						6 39			8 54				16 59			
58	7		Kistótfalvi elág.* [2]						6 40			8 58	377b	374	364	17 03		378	378a
57	0		Vokány						6 44			8 59				17 04			
62	2		Újpetre Vokányi elág.			⊙ 5 30	✕ 5 45	✕ 5 58	6 49			9 04				17 09			
60	9		Újpetre			5 33	5 48	5 58				9 08				17 13			
64	2		Újpetre Cipállomás			5 36	5 45	5 55				7 01				17 16			
62	9		Magyarszéntelep (2)			5 36	5 49	5 58				7 05				17 18			
64	8		Kisherendi elág. [3]			5 42	5 52	6 02				7 07				17 22			
65	8		Lothárdi elág.* [4]			5 44	5 54	6 04				7 10				17 25			
68	3	0	Egerág elág.			5 48	5 58	6 08				7 12				17 27			
		2	Egerág						6 17			9 26				17 33			
68	9	0	Egerág elág.			5 54	6 00	6 21				9 25				17 40			
72	3		Szemelvi elág. [5]			5 58	6 02	6 27				9 29				17 44			
70	0		Kozármisleny	✕ 5 36		6 08	6 15	6 30	✕ 7 10	7 05		9 41			14 40	17 56			✕ 20 30
75	9		Kozármisleny Üjtelep	✕ 5 38		6 08	6 13	6 33	✕ 7 13	7 08		9 46	∥12 00	∥14 20	14 47	17 53		∥18 45	20 42
76	0		Országrét	✕ 5 39					✕ 7 15	7 10		9 53	∥12 03	∥14 23	14 50	17 56		∥18 48	20 45
76	9		Dalnyi Mezőgazd. Technikum*	✕ 5 40		6 09	6 19	6 39	✕ 7 19	7 22			12 09	14 29	14 56			⊙ 18 49	20 51
77	7		Pécs vasúti átjáró	✕ 5 42		6 15	6 20	6 40	✕ 7 22	7 24		9 59	12 10	14 30	14 57	18 02		18 50	20 52
78	0		Pécs Kokszművek	✕ 5 44					✕ 7 24	7 26		9 58	12 12	14 32	14 59	18 03		18 52	20 54
78	0		Pécs Téglagyár	✕ 5 46					✕ 7 26	7 28			12 14	14 34	15 01			18 54	20 56
79	1		Pécs Botond u.*	✕ 5 47					✕ 7 27	7 29			12 16	14 36	15 03			18 56	20 58
79	4		Mohácsi útelág.*	✕ 5 48					✕ 7 28	7 30			12 17	14 37	15 04			18 57	20 59
80	4		Pécs Zsolnai Gyár	✕ 5 49		6 14	6 24	6 44	✕ 7 32	7 33	7 44		12 19	14 39	15 06			18 58	21 00
81	0		Pécs Vasúti állomás*	✕ 5 51					✕ 7 34	7 35		10 02	12 19	14 39	15 06	18 07		18 59	21 01
82	0		**Pécs** Kossuth tér	✕ 5 53		6 18	6 28	6 48	✕ 7 38	7 39	7 48			12 22	14 42	15 10			19 01	21 03
				✕ 5 55	⊙	⊙ 6 20	⊙ 6 30	⊙ 6 50	✕ 7 40	✕ 7 50		⊙ 10 09	✕ 12 29	✕ 14 45	15 12	⊙ 18 13		⊙ 19 05	21 07

d munkanapokon és mohácsi országos vásárok napján
✕ hétfőn, szerdán és szombaton ünnepnap nem közlekedik
⊙ munkanapokon és pécsi országos vásárok napján
‡ a hét utolsó munkanapján
¶ iskolai előadások napján

2710 Pécs—Újpetre—Kozármisleny—Harkányfürdő—Siklós—Károly major—Mohács

Km		26 sz. ÁKOV Mohács tér.	§ 379		377	367	357	357b	315	375	365	355b	383	363	343	351	341	361a
0	0	**Pécs** Kossuth tér	✕ 5 00	..	6 25	✕ 6 40	⊙ 7 10	✕11 30	✕13 45	✕13 50	14 00	¶14 30	⊙15 20	¶17 30	⊙17 40	✕18 10	⊙ 18 20	+ 20 00
1	0	Pécs Fémipari Iskolak*	5 03	..	6 28	6 43	|	11 33	|	13 53	14 03	|	|	|	|	18 13	|	20 03
1	4	Pécs Zsolnai Gyár	5 05	..	6 30	6 45	|	11 35	|	13 55	14 05	|	|	|	|	18 15	|	20 05
2	0	Pécs Mohácsi útelág.*	5 07	..	6 32	6 47	7 16	11 37	13 51	13 57	14 07	14 36	15 26	17 36	17 46	18 17	18 26	20 07
2	9	Pécs Botond u.*	5 08	..	6 33	6 48	|	11 38	|	13 58	14 08	|	|	|	|	18 18	|	20 08
3	1	Pécs Téglagyár	5 09	..	6 34	6 49	|	11 39	|	13 59	14 09	|	|	|	|	18 19	|	20 09
3	9	Pécs Kokszművek	5 10	..	6 35	6 50	|	11 40	|	14 00	14 10	|	|	|	|	18 20	|	20 10
4	3	Pécs vasúti átjáró	5 11	..	6 36	6 51	|	11 41	|	14 01	14 11	|	|	|	|	18 21	|	20 11
5	1	Dalnyi Mezőgazdasági Techn.*	5 13	..	6 38	6 53	7 20	11 43	13 55	14 03	14 13	14 40	15 30	17 40	17 50	18 23	18 30	20 13
5	7	Újországrét	5 15	..	6 40	6 55	7 22	11 45	13 57	14 05	14 15	14 42	15 32	17 42	17 52	18 25	18 32	20 15
6	1	Kozármisleny elág.	5 16	..	6 41	6 56	|	11 46	|	14 06	14 16	|	|	|	|	18 26	|	20 16
6	7	Kozármisleny Üjtelep	5 22	..	6 47	7 02	7 29	11 52	14 03	14 12	14 22	14 48	15 38	17 48	17 58	18 32	18 38	20 22
6	7	**Kozármisleny**	✕ 5 25	..	6 50	✕ 7 05	7 32	X11 55	14 06	X14 15	14 25	14 51	15 41	17 51	18 01	X18 35	18 41	20 25
11	1	**Szemelvi elág.**	..	..	6 57	..	7 40	..	14 13	..	14 32	14 58	15 48	17 58	18 08	..	18 48	+ 20 32
11	7	0 0 Egerág elág.	..	..	..	..	7 42	..	14 15	..	..	15 00	15 50	18 00	18 10	..	18 50	..
		2 4 Egerág	..	..	..	..	7 50	..	|	..	..	|	15 58	|	|	..	18 58	..
13	7	0 0 Egerág elág.	..	..	..	..	7 55	..	14 17	..	..	15 02	16 02	18 02	18 12	..	19 02	..
15	2	Lothárdi elág.* [4]	..	..	..	..	8 00	..	14 22	..	..	15 06	16 06	18 06	18 16	..	19 06	..
17	2	Kisherendi elág. [3]	..	..	..	..	8 03	..	14 25	..	..	15 09	16 09	18 09	18 19	..	19 09	..
18	4	Magyarpetertelli elág.* [2]	..	..	..	..	8 07	..	14 29	..	..	15 12	16 12	18 12	18 22	..	19 12	..
20	3	Újpetre Cipállomás	..	..	..	..	8 10	..	14 32	..	..	15 15	16 15	18 15	18 25	..	19 15	..
21	1	Újpetre	..	..	..	..	8 14	..	14 36	..	..	15 19	16 19	18 19	18 29	..	19 19	..
21	9	Újpetre Vokányi elág.	..	..	..	..	8 15	..	|	..	..	¶15 20	16 20	¶18 20	⊙18 30	..	⊙ 19 20	..
25	9	Vokány	..	..	..	..	8 22	..	14 45	..	..	..	16 26	..	..	..	..	..
26	3	Kistótfalvi elág. [2]	..	..	..	..	8 24	..	14 47	..	..	..	16 28	..	..	..	..	..
27	0	Vokány v. á. 40	..	..	..	..	8 25	..	14 48	..	..	..	16 29	..	..	..	..	..
28	8	Nagytótfalvi elág.	..	..	..	..	8 29	..	14 52	..	..	..	16 33	..	..	..	..	..
31	0	Siklós v. á. 63	367b	339	377b	337	347	8 37	15 00	363b	..	..	16 41	..	..	321a	..	351a
31	0	**Siklós**	..	..	..	..	..	⊙ 8 40	15 03	..	..	..	⊙16 44	..	..	..	..	..
		Harkányfürdő 2650a	..	..	✕ 7 55	..	..	..	X16 30	..	..	..	..	..	..	+19 00	..	+ 20 00
		Siklós	..	..	✕ 8 05	..	..	..	X16 40	..	..	..	..	..	..	+19 10	..	+ 20 10
33	1	**Siklós**	d 8 10	..	✕ 8 10	..	..	..	15 10	X16 45	..	..	..	..	..	+19 15	..	+ 20 15
35	0	Kisharsányi elág.* [1]	8 19	..	8 19	..	..	..	15 19	16 54	..	..	..	..	..	19 24	..	20 24
40	3	Nagyharsány	8 24	..	8 24	..	..	..	15 24	16 59	..	..	..	..	..	19 29	..	20 29
44	0	0 0 Villány 2872	8 35	..	8 35	..	373	353b	15 35	17 10	..	..	..	..	..	19 40	..	20 40
		1 0 **Villány** v. á.	5 37	..	..	..	..	..	15 37	|	..	..	..	..	..	..	..	..
		Villány 40	5 58	..	..	..	..	..	..	..	..	..	..	..	..	..	..	..
		Mohács	6 33	..	..	..	..	..	..	..	..	..	..	..	..	..	..	..
		Pécs 40	4 50	..	..	..	..	14 10	..	..	..	..	..	..	..	..	..	..
		Villány	5 56	..	..	..	..	15 23	..	..	..	..	..	..	..	..	..	..
		1 0 **Villány** v. á.	..	6 00	..	✕ 9 25	..	..	15 45	17 12	..	..	..	..	..	..	..	..
46	0	0 0 Villány	..	6 04	..	8 37	9 28	..	15 49	17 12	..	..	..	..	..	19 42	..	20 42
48	0	Villány alsó	..	6 08	..	8 41	9 32	..	15 53	17 16	..	..	..	..	..	19 46	..	20 46
50	5	Magyarboly	..	6 18	..	8 51	9 42	..	16 03	17 26	..	..	..	..	..	19 56	..	20 56
52	2	Magyarboly Szőv. Hulbolt	..	6 20	..	8 53	9 44	..	16 05	17 28	..	..	..	..	..	19 58	..	20 58
54	0	Kisfilcsö	..	6 28	..	9 01	9 52	..	16 13	17 36	..	..	..	..	..	20 06	..	21 06
51	0	**Károly major**	6 00	6 30	..	9 03	9 54	..	16 15	X17 38	..	..	..	..	..	20 08	..	+ 21 08
52	0	0 0 Ivándárdai elág.	6 04	6 34	..	9 07	9 58	..	16 19	d.	..	..	..	..	..	20 12	..	d.
		1 0 Ivándárda	6 06	6 36	..	|	10 00	..	16 21	|	..	..	..	..	..	20 14	..	|
		3 0 **Sárok**	6 10	6 40	..	|	|	..	|	|	..	..	..	..	..	|	..	|
		1 0 Ivándárda	6 14	6 44	..	|	|	..	X15 30	|	..	..	..	..	..	|	..	|
52	0	0 0 Ivándárdai elág.	6 18	6 48	..	|	10 05	..	15 34	16 26	..	..	..	..	..	20 19	..	|
52	0	Lapos	6 20	6 50	..	9 07	10 07	..	15 36	16 28	..	..	..	..	..	20 21	..	|
54	2	0 0 Bezedeki elág.	6 26	6 56	..	9 13	10 13	..	15 42	16 34	..	..	..	..	..	20 27	..	|
		0 8 Bezedek F. Szőv.	6 29	6 59	..	9 16	10 16	..	15 45	16 37	..	..	..	..	..	20 30	..	|
54	2	0 0 Bezedeki elág.	6 31	7 04	..	|	10 21	..	15 50	16 42	..	..	..	..	..	20 35	..	|
55	2	Ormány puszta*	..	7 06	..	9 16	10 23	..	15 52	16 44	..	..	..	..	..	20 37	..	|
			..	7 08	..	9 18	10 26	..	15 55	16 46	..	..	..	..	..	20 39	..	|
60	2	**Majs**	..	7 13	..	9 23	10 31	..	16 00	16 51	..	..	..	..	..	20 44	..	|
62	1	Sitóchely	..	7 15	..	9 25	10 33	..	16 04	16 55	..	..	..	..	..	20 45	..	|
63	9	0 0 **Udvar Ház**	..	7 24	..	9 34	10 44	..	16 14	17 04	..	..	..	..	..	20 54	..	|
		6 5 Vízslak puszta	..	|	8 15	|	|	s15 30	|	|	..	..	..	..	|	..	|
70	2	6 0 Udvari elág.*	7 30	|	8 24	|	|	15 39	|	|	..	..	..	..	|	..	|
82	0	**Mohács** Béke szálló	d 7 40	⊙ 8 37	✕ 9 50	X11 00	✕15 53	X16 30	X17 20	..	..	..	..	..	..	..	..	..
		Mohács 2700a	8 20	..	X10 10	X13 00	..	17 10	18 30	..	..	..	..	..	..	..	..	..
		Pécs	9 50	..	X11 35	X14 30	..	18 40	20 00	..	..	..	..	..	..	..	..	..

d munkanapokon és mohácsi országos vásárok napján
‡ a hét utolsó munkanapján
⊙ munkanapokon és pécsi országos vásárok napján
¶ a hét utolsó munkanapján és munkaszüneti napokon nem közlekedik
✕ hétfőn, szerdán és szombaton ünnepnap nem közl.

Declassified in Part - Sanitized Copy Approved for Release @ 50-Yr 2013/06/26 : CIA-RDP81-01043R002400040001-6

Declassified in Part - Sanitized Copy Approved for Release @ 50-Yr 2013/08/26 : CIA-RDP81-01043R002400040001-6

2720 Mohács—Somberek—Palotabozsok—Véménd

	462		474		466	Km	26 sz. ÁKÖV Mohácsi főnöksége		467		475	463
..	d 6 35	..	x11 55	..	d16 05	0·0	i. **Mohács** Béke szálló	i.	d 8 37	..	x15 15	d17 47
..	6 38	..	11 58	..	16 08	1·5	Mohács Kórház²	A	8 34	..	15 12	17 44
..	6 40	..	12 00	..	16 10	2·6	Mohács Ujváros	2700	8 32	..	15 10	17 42
..	6 48	..	12 08	..	16 18	6·9	Mohács Szőlőhegyi iskola		8 24	..	15 02	17 34
..	6 50	..	12 10	..	16 20	8·1	Mohács II. Lajos emlékmű		8 22	..	15 00	17 32
..	6 55	..	12 15	..	16 25	11·1	Szalánta Béregi kanyar		8 15	..	14 53	17 25
..	6 59	..	12 19	..	16 29	13·4	Erdőfölé puszta²		8 11	..	14 49	17 21
..	7 01	..	12 21	..	16 31	14·3	Somberek 1 sz. Italbolt		8 10	..	14 48	17 20
..	7 03	..	12 23	..	16 33	15·1	Somberek felső		8 08	..	14 46	17 18
..	7 08	..	x12 30	..	16 38	19·0	é. / i. **Pa'otabozsok** 3 sz. Vegyesáru b.	é. / i.	8 02	..	x14 40	17 12
..	7 11	..	..	..	16 41	19·6	Palotabozsok Italbolt		..	..	..	17 10
..	7 12	..	..	..	16 42	22·6	Véménd Dohánybolt		7 59	..	..	17 09
..	7 19	..	..	..	16 49	23·4	Véménd Tház		7 52	..	..	17 03
..	7 22	..	..	..	16 52	24·4	é. **Véménd** v. á.		7 49	..	..	17 00
..	d 7 24	..	..	..	d16 54				d 7 46	..	..	d16 57
..	7 55	..	..	..	19 36		i. Véménd	é.	5 21	..	..	16 25
..	10 00	..	..	..	21 21		é. Pécs	i.	3 30	..	..	14 00
..	**12 07**	..	..	..	21 42		i. Pécs	é.				13 45
..	**16 05**	..	..	..	5 35		é. Budapest	i.				6 30

d munkanapokon és mohácsi országos vásárok napján

2730 Mohács—Hímeshäza—Pécsvárad

	560		717		554		568	Km	26 sz. ÁKÖV Mohácsi főnöksége		559		714		553
	..	..	ŋ										ŋ		
	..	..	x 8 10	..	d14 15	..	u18 30	0·0	i. **Mohács** Béke szálló	i.	d 6 27	..	x16 21	..	u18 27
	..	..	8 13	..	14 18	..	18 33	1·5	Mohács Kórház²	A	6 24	..	16 18	..	18 24
	..	..	8 15	..	14 20	..	18 35	2·6	Mohács Ujváros	2700	6 22	..	16 16	..	18 22
	..	..	8 23	..	14 28	..	18 43	6·9	Mohács Szőlőhegyi iskola		6 14	..	16 08	..	18 14
	..	..	8 26	..	14 31	..	18 46	6·9	Paprika malom		6 11	..	16 05	..	18 11
	..	..	8 29	..	14 34	..	18 49	8·5	Vaskapu csárda		6 07	..	16 02	..	18 07
	..	..	8 37	..	14 42	..	18 57	10·0	Székelyszabar		5 59	..	15 54	..	17 59
	..	..	8 42	..	14 47	..	19 02	13·5	Görcsönydoboka-Erdősmárok²		5 53	..	15 48	..	17 53
	..	..	8 46	..	d14 52	..	u19 07			é.	5 48	..	15 44	..	u17 48
x	4 05	..	8 50	..	x14 56	..	..	15·9	**Hímeshäza**	i.	x 5 42	..	15 40	..	x17 42
	4 08	..	8 53	..	15 01	..	..			é.	5 40	..	15 38	..	17 40
	4 10	..	8 55	..	15 03	..	..	18·1	Hímeshäza felső		5 38	..	15 36	..	17 38
	4 18	..	9 02	..	15 10	..	..	18·7	Szőrmarázai elág.		5 32	..	15 29	..	17 32
	4 20	..	9 04	..	15 12	..	..	19·6	Gerend		5 29	..	15 27	..	17 29
	4 23	..	9 07	..	15 15	..	..	22·8	Püspöklak alsó		5 27	..	15 25	..	17 27
	4 27	..	9 11	..	15 19	..	..	23·5	Püspöklak felső		5 21	..	15 19	..	17 21
	4 33	..	9 16	..	15 24	..	..	26·4	Marázai elág. [4·2]		5 17	..	15 15	..	17 17
	4 44	..	9 26	..	15 34	..	..	28·9	Pazekasboda		5 07	..	15 05	..	17 07
	4 48	..	x 9 30	..	15 38	..	..	33·0	Nagypall		5 02	..	x15 00	..	17 02
x	4 50	..	{	..	x15 40	..	..	35·3	Pécsvárad felső²		{	..	{	..	17 00
	5 22	..	..	..	17 29	..	..	36·3	é. **Pécsvárad** v. á.		5 00	..	..	..	x17 00
	6 25	..	..	..	18 32	..	..		i. Pécsvárad	é.	4 28	..	..	..	15 14
	7 57	..	..	..	21 42	..	..		é. Pécs	i.	3 30	..	..	..	14 00
	15 10	..	..	..	5 35	..	..		i. Pécs	é.					13 45
									é. Budapest	i.					6 30

d munkanapokon és mohácsi országos vásárok napján
u a hét utolsó munkanapján
ŋ) Villányból Bonyhádra ŋ) Bonyhádról. Villányba l. a 2872 sz. mezőt

2740 Mohács—Kölked—Erdőfü

	660	662a	672		674		666	Km	26 sz. ÁKÖV Mohácsi főnöksége		669	667a	677		675		661
x	5 30	+ 7 00	s 8 40	..	s13 00	..	17 00	0·0	i. **Mohács** Béke szálló	i.	x 7 00	+ 8 30	s 9 15	..	s13 35	..	18 35
	5 37	7 07	8 47	..	13 07	..	17 07	3·0	Lőrincz tanya		6 54	8 24	9 09	..	13 29	..	18 29
	5 41	7 11	8 51	..	13 11	..	17 11	4·0	Kaitz puszta		6 51	8 21	9 06	..	13 26	..	18 26
	5 47	7 17	s 8 55	..	s13 15	..	17 17	6·0	**Kölked**		6 45	8 15	s 9 00	..	s13 20	..	18 20
	5 54	7 24	é.	..	é.	..	17 24	8·7	Hidi		6 36	8 06	..	..	..	..	18 11
	5 56	7 26	..	..	..	..	17 26	9·2	Laktanya²		6 34	8 04	..	..	..	..	18 09
	6 04	7 34	..	..	..	..	17 34	11·6	Kisvasúti keresztezés		6 27	7 57	..	..	..	..	18 02
x	6 10	+ 7 40	..	..	..	..	17 40	14·8	é. Erdőfü		x 6 20	+ 7 50	..	..	..	..	17 55

s szerdán és szombaton (ún. nem kötel.) + munkaszüneti napokon

24 sz. Autóközlekedési Vállalat, Komló

Komló Kenderföld. Telefon : **11-69**
Városi iroda : Komló Kossuth tér. Telefon : **12-26**
(Vonalszámok : **2800–2849.**)

2810 Szászvár—Mágocs—Sásd—Dombóvár

		220	262	262		Km	24 sz. ÁKÖV Komló		257	213		
..	..	..	x 6 40	..	..	0·0	i. **Szászvár** bányatelep	i.	x13 05	..	..	..
..	..	..	6 50	..	..	3·0	**Szászvár** I. ker.		12 57	..	x18 18	..
..	..	..	6 54	..	..	4·6	Szászvár v. mh.x 🚌 50	A	12 52	..	18 14	..
..	..	..	7 04	..	..	7·4	Tótd		12 45	..	18 07	..
..	..	..	7 11	..	..	10·2	Hegyhátmarci elág. [1]		12 36	..	17 58	..
..	..	..	7 17	..	..	12·0	Egyházaskozár Tház		12 29	..	17 51	..
..	..	..	7 24	..	..	15·1	Bikal Italbolt		12 23	..	17 45	..
..	..	..	x 7 31	..	..	19·2	Mágocs posta		12 13	..	17 35	..
..	..	..	7 33	..	..				12 10	..	17 32	..
..	..	..	7 35	..	..	20·6	é. / i. **Mágocs** Fő tér	é. / i.	12 08	..	17 30	..
..	..	..	7 39	..	..	22·6	Mágocs Gépállomás		12 02	..	17 24	..
..	..	..	7 50	..	..	26·9	Csikóstöttös II.		11 54	..	17 16	..
..	..	..	7 53	..	..	28·4	Kaposszekcső v. á. 🚌 40		11 50	..	17 12	..
..	..	..	7 57	..	..	29·6	0·0 Kaposszekcső Sásdi elág.		11 47	..	17 09	..
..	..	..	8 03	..	..		2·5 Vássárosdombó F. Szöv.x			..	17 02	..
..	..	..	8 07	..	..		4·3 Margitmajor⁴			..	16 58	..
..	..	..	8 12	..	..		6·2 Mezőcí csárda			..	16 54	..
..	..	..	8 19	..	..		8·0 Sásd v. á. bej. út⁴ 🚌 40			..	16 48	..
..	..	..	x 8 29	..	..			é. / i.		..	16 45	..
..	..	..	..	x10 30	..		8·2 **Sásd** F. Szöv. Ib.	é. / i.				
..	..	..	..	10 31	..		8·0 Sásd v. á. bej. út⁴ 🚌			..	16 40	..
..	..	..	..	10 37	..		6·2 Mezőcí csárda			..	16 39	..
..	..	..	..	10 41	..		4·3 Margitmajor⁴			..	16 34	..
..	..	..	..	10 45	..		2·5 Vássárosdombó F. Szöv.x			..	16 29	..
..	..	..	7 57	10 52	..	29·6	0·0 Kaposszekcső Sásdi elág.			..	16 25	..
..	..	..	8 02	10 58	..	32·1	Kaposszekcső szőllőhegy²		11 47	..	16 19	..
..	..	..	8 06	11 02	..	33·8	Dombóvári alsó v. átjáró		11 39	..	16 12	..
..	..	..	8 10	11 07	..	35·8	Dombóvár		11 30	..	16 08	..
..	..	..	x 8 18	x11 10	..	37·6	é. **Dombóvár** pu.		11 31	..	16 04	..
..	..	..	10 32	13 16	..				x11 26	..	x16 00	..
..	..	..	15 10	16 05	..		i. Dombóvár	é.	..	..	11 08	..
..	..	..	..	..	..		é. Budapest 🚌 40	i.	..	..	6 30	..
..	..	..	..	11 45	..		i. Dombóvár	é.	..	..	..	..
..	..	..	..	13 45	..		é. Pécs 🚌 40	i.	..	..	15 46	..
..	..	..	..	11 59	..		i. Dombóvár	é.	..	..	13 50	..
..	..	..	..	13 00	..		é. Kaposvár 🚌 41	i.	..	..	15 40	..
..	..	..	..	..	..		i. Dombóvár	é.	..	..	14 40	..
..	..	..	..	..	..		é. Tamási 🚌 49	i.	..	..	b15 15	..
..	..	..	..	11 49	..				..	..	b14 00	..
..	..	..	..	13 29	..		i. Dombóvár	é.	..	..	..	..
							é. Bátaszék 🚌 50	i.	..	..	15 00	..
									..	..	13 38	..

b hétfőtől péntekig munkanapokon közlekedik

A francia forradalom óta változatlanul a pécsiek kedvence az **ÉVA** cukrászda-eszpresszó (Kossuth Lajos utca 32)
KERESSE FEL!

Declassified in Part - Sanitized Copy Approved for Release @ 50-Yr 2013/08/26 : CIA-RDP81-01043R002400040001-6

Declassified in Part - Sanitized Copy Approved for Release @ 50-Yr 2013/08/26 : CIA-RDP81-01043R002400040001-6

2829 Komló–Pécs–Birján–Versend–Babarc–Mohács

	122			124			Km	24 sz. ÁKÖV Komló		129		127a		123		
	..	..	..	✕14 45	..	..	0·0	f. **Komló** Kossuth tér	6	o 9 00	..	..	..	..	..	..
	..	..	..	✕15 45	..	..			7	8 00	..	..	..	..	..	..
	✕ 7 25	..	..	16 00	..	..	26·9	**Pécs** Kossuth tér	2685	7 30	..	▼11 55	..	✕17 25	..	..
	|	..	..	|	..	..	27·5	Pécs 48-as tér	A	7 28	..	11 53	..	17 23	..	..
	7 31	..	..	16 06	..	..	29·4	Pécs Mohácsi útelág.✕		7 25	..	11 50	..	17 20	..	..
	7 33	..	..	16 08	..	..	30·6	Pécs Mohácsi vám		7 23	..	11 48	..	17 18	..	..
	7 35	..	..	16 10	..	..	31·9	Üszögi Mezőgazd. Techn.✕		7 20	..	11 45	..	17 15	..	..
	7 37	..	..	16 12	..	..	32·5	Üszögpuszta		7 19	..	11 44	..	17 14	..	..
	7 39	..	..	16 14	..	..	33·4	Kozármisleny Üzletep	2700a	7 17	..	11 42	..	17 12	..	..
	7 42	..	..	16 17	..	..	35·3	Nagykozári elág.[1]		7 13	..	11 38	..	17 08	..	..
	7 44	..	..	16 19	..	..	36·5	Szentkuti puszta[1]		7 11	..	11 36	..	17 06	..	..
	7 47	..	..	16 21	..	..	37·5	Magyarszék		7 10	..	11 35	..	17 05	..	..
	7 49	..	..	16 23	..	..	39·1	Lothárdi elág.[1]		7 07	..	11 32	..	17 01	..	..
	7 51	..	..	16 25	..	..	40·3	Hássagy elág.[1]		7 05	..	11 30	..	16 59	..	..
	7 53	..	..	16 28	..	..	41·5	0·0 Birjáni elág.	B	7 03	..	11 28	..	16 57	..	..
				16 32						6 58		11 23				
				16 35				2·0 **Birján** 2. sz. Italbolt		6 55	..	11 20	..			
	7 54	..	..	16 39	..	..	41·5	0·0 Birjáni elág.[1]	A	6 51	..	11 16	..	16 56	..	..
	7 56	..	..	16 41	..	..	42·8	Birjáni csárda[1]		6 49	..	11 14	..	16 54	..	..
	7 59	..	..	16 44	..	..	44·8	Gyulapuszta AG[1]		6 46	..	11 11	..	16 51	..	..
	8 01	..	..	16 46	..	..	45·6	Kisgyula Belvárdgyulai elág.	2700a	6 45	..	11 10	..	16 50	..	..
	8 06	..	..	16 51	..	..	48·2	Szelerikény F. Szöv.		6 40	..	11 05	..	16 45	..	..
	8 08	..	..	16 53	..	..	49·8	Monyoródi elág.[1](2/3)		6 37	..	11 02	..	16 42	..	..
	8 14	..	..	16 59	..	..	53·7	0·0 Versend elág.✕	B	6 31	..	10 56	..	16 36	..	..
	8 16	..	..	17 01	..	..				6 29	..	10 54	..	16 34	..	..
								1·0 **Versend** Thz.		6 24	..	10 49	..	16 29	..	..
	8 21	..	..	17 06	..	..	53·7	0·0 Versendi elág.[1]	B	6 22	..	10 47	..	16 27	..	..
	8 23	..	..	17 08	..	..	55·1	Szalk Bolyi elág.		6 20	..	10 45	..	16 25	..	..
	8 26	..	..	17 11	..	..	56·3	Szalk téglagyár[1]	2700a	6 17	..	10 42	..	16 22	..	..
	8 28	..	..	17 13	..	..	57·1	0·0 Babarci elág.		6 16	..	10 41	..	16 21	..	..
	8 30	..	..	17 15	..	..		2·2 Babarc Thz	B	6 11	..	10 36	..	16 16	..	..
	8 35	..	..	17 20	..	..				6 02	..	10 27	..	16 07	..	..
	8 43	..	..	17 28	..	..		6·2 **Babarci** AG		5 57	..	10 22	..	16 02	..	..
	8 48	..	..	17 33	..	..		1·2 Babarc Thz	A	5 49	..	10 14	..	15 54	..	..
	8 56	..	..	17 41	..	..	57·1	0·0 Babarci elág.[1]		5 45	..	10 10	..	15 50	..	..
	9 00	..	..	17 45	..	..	59·2	Bácsfa elág.[1]		5 42	..	10 07	..	15 47	..	..
	9 03	..	..	17 48	..	..	63·0	Lánycsók, bej. út		5 36	..	10 01	..	15 41	..	..
	9 10	..	..	17 55	..	..	65·5	Mohács Ujváros	2700a	5 32	..	9 57	..	15 37	..	..
	9 14	..	..	17 59	..	..	66·6	Mohács Kórház	B	5 29	..	9 54	..	15 34	..	..
	9 17	..	..	18 02	..	..	68·1	f. **Mohács** Béke Szálló		o 5 25	..	P 9 50	..	✕15 30	..	..
	✕ 9 20	..	..	18 05	..	..										

o munkanapokon és pécsi országos vásárok napjain
P pécsi országos vásárok napjai kivételével munkaszüneti napokon

EMLÉKTÁRGYAK UTASELLÁTÓ

Az újjáépített Tettye szálló Önt is várja! Nyitás május 1-én • Szobafoglalás! Pécs, Tettye tér 3. Telefon: 45-40

Autóbusz utasok kisvendéglője a ZÓNA Pécs, Piac tér

2830 Komló–Sásd–Mágocs

Kisvasút

	850	852	822	934	936	Km	Km	24 sz. ÁKÖV Komló		939	867	877		855	803
	..	..	..	..	6 34 20	..	0·0	f. **Komló** Kossuth tér	f	..	6 45	..	..	..	14 22
	..	..	..	..	14 29	..	3·2	Mecsekénosi	A	..	7 05	..	..	..	14 42
	..	..	..	..	14 38	..	7·3	Mecsekoldalak		..	7 24	..	..	..	15 01
	..	..	..	..	14 46	..	9·2	Magyarszék v. áll.		..	7 34	..	..	..	15 11
	..	..	..	..	14 49	..	11·7	Boko puszta[1]		..	7 38	..	..	..	15 15
	..	..	..	..	14 58	..	15·2	Orsolya		..	7 43	..	..	..	15 20
	..	..	..	..	15 03	..	17·6	Sásd téglagyár		..	7 54	..	..	..	15 31
	..	..	..	..	15 06	..	19·0	Sásd		..	8 04	..	..	..	15 41
	6 40	✕ 6 45	..	✕13 45	15 07	✕ 15 10	19·5	**Sásd** F. Szöv. Th.	2282	K 6 24	8 05	..	..	..	15 36
	..	6 46	..	13 46	15 08	15 11	19·7	Sásd v. á. 40, 48	2282	6 30	8 09	..	..	✕13 33	15 32
	..	6 53	..	13 52	..	15 17	22·4	Mecsdi szarda	2282	6 23	8 03	..	..	13 14	15 50
	..	6 56	..	13 56	..	15 21	24·3	Mangit major	2282	6 23	8 03	..	..	13 00	..
	..	6 59	..	14 00	..	15 25	26·3	**Vásárosdomb** F. Szöv.	2282	6 21	7 58	..	..	13 04	..
														13 01	
						26·3		f. **Vásárosdomb** F. Szöv.		6 20					
						28·6		0·0 Kaposszekcső szélfel.		6 15					
								2·7 Kaposszekcső szélfok.		6 09					
								4·4 Dombóvár alsó v. áll.		6 05					
								6·4 Dombóvár		6 01					
								8·2 **Dombóvár** tm. ✕		5 58					
								f. *Kaposvár* 40		7 32					
								Dombóvár 40		6 25					
								f. *Pécs*							
								Dombóvár 40							
								f. *Dombóvár* 40		2 51					
								Budapest		23 05					
								f. *Budapest* 40		10 36					
								Dombóvár		7 04					
						15 53		f. 8·2 **Dombóvár** tm. ✕	f	5 54					
						15 57		6·4 Dombóvár	A	5 49					
						16 01		4·4 Dombóvár alsó v. áll.		5 41					
						16 05	28·6	2·7 Kaposszekcső szélfok.		5 40					
						16 10	29·4	0·0 Kaposszekcső szélfel.		5 32					
						16 20	34·1	Kaposszekcső v. á. 40		5 29					
						✕ 16 35	37·4	Cakótorok fű		5 25					
								f. **Mágocs** Főtér		5 10					
	..	..	7 00	..	12 00	..	26·1	f. **Vásárosdomb** F. Szöv.	f	..	..	..	..	13 00	..
	..	..	7 01	..	12 05	..	26·7	Vásárosdombó v. á. 40, 48	A	..	..	..	..	12 59	..
	..	..	7 07	..	12 12	..	29·3	Cserényesi elág.		..	..	..	..	12 53	..
	..	..	7 10	..	12 14	..		30-2 Cserényes		..	..	..	..	12 51	..
	..	..	7 13	..	12 21	..	29·3	Cserényesi elág.		..	..	..	..	12 48	..
	..	..	7 15	..	12 18	..	30·4	Tótesi elág.		..	..	..	..	12 45	..
	..	..	7 18	..	12 21	..		31-4 Tótesi Th.		..	..	..	..	12 43	..
	..	..	7 20	..	12 23	..	30·4	Tótesi elág.		..	..	..	..	12 40	..
	..	..	✕ 7 25	..	✕12 28	..	33·4	*Kisvasut*		..	..	✕ 7 30	..	✕12 35	..

§ iskolai előadások napjain

Tánc! Zene! Italok várják Önt a HULLÁMBAN
AZ IGAZI HULLÁM PÉCSETT VAN! (HULLÁMFÜRDŐ ÉPÜLETE)

Pécsi tartózkodáskor keresse fel az ÁLLAMI ÁRUHÁZAT (Széchenyi tér). Mindent egy helyen megvásárolhat

LEGSZEBB ESTI KIRÁNDULÓHELY A SUSOGÓ PÉCS, MAGASLATI ÚT

Declassified in Part - Sanitized Copy Approved for Release @ 50-Yr 2013/08/26 : CIA-RDP81-01043R002400040001-6

Declassified in Part - Sanitized Copy Approved for Release @ 50-Yr 2013/08/26 : CIA-RDP81-01043R002400040001-6

24 sz. AKÖV Bonyhádi főnöksége

Bonyhád Zrinyi Miklós u. 20. Telefon: 149
Városi iroda: Sztálin tér. Telefon: 169
(Vonalszámok: 2850–2899)

2862 Komló–Szászvár–Bonyhád–Tevel–Závod–Szakály-Hőgyész v. á.

| | | |

Declassified in Part - Sanitized Copy Approved for Release @ 50-Yr 2013/08/26 : CIA-RDP81-01043R002400040001-6

25 sz. Autóközlekedési Vállalat, Szekszárd

Szekszárd Hunyadi u. 4—6. Tel.: 20-29. Városi iroda: Szekszárd Garay tér 2. Tel.: 22-56

(Vonalszámok: 2900—2999)

2905 Szekszárd—Paks—Dunaföldvár

| | | |

Declassified in Part - Sanitized Copy Approved for Release @ 50-Yr 2013/08/26 : CIA-RDP81-01043R002400040001-6

2910 Tolna-Mőzs v. á.—Tolna–Fadd-Tolna h. á.

| Budapest Déli 40, 44 | | |

Declassified in Part - Sanitized Copy Approved for Release @ 50-Yr 2013/08/26 : CIA-RDP81-01043R002400040001-6

Km	25 sz. AKÖV Szekszárd	770	772b	772	722b	742	762	742a	722	722a	744	752	736	714	776	756b	756
0·0	**Szekszárd**		..	..	..	✕ 7 35	..	+ 8 15	..	..	12 35	..	..	14 30	..	..	..
1·4	Szekszárd Újvárosi templom[x]		..	..	..	7 38	..	8 18	..	..	12 38	..	..	14 33	..	..	..
3·9	Sióhíd[x]		..	..	..	7 43	..	8 23	..	..	12 43	..	..	14 38	..	..	..
6·3	Szedresi útelág.[x]		..	..	..	7 47	..	8 27	..	..	12 47	..	..	14 42	..	..	..
12·3	Pusztakajmás[x]		..	..	..	7 59	..	8 39	..	..	12 59	..	..	14 54	..	..	..
13·8	Simon major[x]		..	..	..	8 02	..	8 42	..	..	13 02	..	..	14 57	..	..	..
15·7	Pusztaszabári bej. út[x]		..	..	..	8 06	..	8 46	..	..	13 06	..	..	15 01	..	..	..
16·8	0·0 Szedres F. szöv.		..	..	..	8 09	..	8 49	..	..	13 09	..	..	15 03	..	..	..
	1·1 Szedres gépállomás[x]		..	..	..	8 11	..	8 51	..	..	13 11	..	..		..	..	..
	3·5 **Medina** Sz. Ib.		..	..	..	✕ 8 16	..	+ 8 56	..	..	13 16	..	..		..	..	..
	1·1 Szedres gépállomás[x]		..	..	..		..		..	..	..	..	..	15 04	..	..	..
16·8	0·0 Szedres F. szöv.		..	..	..		..		..	..	..	..	..	15 12	..	..	..
20·9	Jánosmajor F. szöv.[x]		..	..	..		..		..	..	..	..	..	15 17	..	..	..
23·2	0·0 Kölesd-Alsótengelic v. á. el[1]		..	..	..		..		..	..	..	..	..		..	..	..
	1·1 **Kölesd-Alsótengelic** v. á.		..	..	..		..		..	..	..	..	..		..	..	..
	Budapest ⇔ 40		..	..	..	**23 45**	..	..	..	..	*6 30*	..	*6 30*	..	..	..	*13 16*
	Kölesd-Alsótengelic					*6 35*					*10 18*		*10 18*				*17 06*
	Szekszárd ⇔ 44		..	..	..	*5 45*	..	..	..	..	*10 37*	..	*10 37*	..	..	*14 50*	*14 50*
	Kölesd-Alsótengelic					*6 29*					*11 21*		*11 21*			*15 37*	*15 37*
	1·1 **Kölesd-Alsótengelic** v. á.		..	..	✕ 6 40	..	..	..	+10 20	..	✕11 25	..	..	15 40	..	..	..
23·2	0·0 Kölesd-Alsótengelic v. á. el[1]		..	..	6 42	..	..	..	10 22	..	11 27	..	15 17	15 42	..	..	..
25·3	Kisképtelep		..	..	6 46	..	..	..	10 26	..	11 31	..	15 21	15 46	..	..	..
26·7	Fiúi csárda[x]		..	..	6 49	..	..	..	10 29	..	11 34	..	15 24	15 49	..	..	..
27·7	Felsőhídvég bej. út[x]		..	..	6 51	..	..	..	10 31	..	11 36	..	15 26	15 51	..	..	..
29·7	Kölesd, türetelep[x]		..	..	6 53	..	..	..	10 33	..	11 38	..	15 28	15 53	..	..	..
29·7	**Kölesd** Textilbolt		..	..	6 55	..	..	..	10 35	..	11 40	..	15 30	15 55	..	..	..
30·7	Kölesdi malom[x]		..	..	7 00	..	..	..	10 40	..	11 45	..	15 32	16 00	..	17 30	..
31·9	Kölesd-Kistormás posta		..	..	7 02	..	..	..	10 42	..	11 47	..	15 34	16 02	..	17 32	..
35·5	Varsád sportpálya[x]		..	..	7 07	..	..	..	10 47	..	11 52	..	15 38	16 04	..	17 37	..
36·7	Varsád F. szöv.		..	..	7 14	..	..	..	10 54	..	11 59	..	15 45	é.	..	17 44	..
39·9	Gyönk vásártér[x]		..	..	7 20	..	..	..	11 00	..	12 05	..	15 50	..	..	17 50	..
			..	..	7 26	..	..	..	11 06	..	12 11	..	15 56	..	..	17 56	..
41·7	**Gyönk** F. szöv.		..	..	7 30	..	..	..	+11 10	..	✕12 15	..	16 00	..	..	18 00	..
45·9	0·0 Szárazdi elág.[x] [2]	e 0 30	✕ 6 25	7 15	7 50	..	9 30	..	10 20	▲11 15	..	✕15 40	16 10	16 55	..	18 35	..
	2·0 Szárazd Th.	0 38	6 33	7 23	7 58	..	9 38	..	10 28	11 23	..	15 48	16 18	17 03	..	18 43	..
45·9	0·0 Szárazdi elág.[x] [2]	0 38	6 33	7 23	7 58	..	9 38	..	10 28	11 23	..	15 58	16 18	17 03	..	18 43	..
48·5	**Keszőhidegkút-Gyönk** v. á.	e 0 43	✕ 6 38	7 28	8 03	..	9 43	..	10 33	11 28	..	16 03	16 23	17 08	..	18 48	..
	Keszőhidegkút-Gyönk ⇔ 40	*1 45*	..	**7 43**	..	..	..	..	..	*11 51*	..	..	*17 21*	*17 21*	..	**19 04**	..
	Budapest	*5 35*		**10 36**						*15 10*			*20 57*	*20 57*		**22 00**	..
	Keszőhidegkút-Gyönk ⇔ 46	..	*6 53*	..	..	..	..	..	*10 50*	..	..	..	*16 51*	..	..	..	..
	Tamási	..	*7 26*	..	..	..	..	..	*11 23*	..	..	..	*17 24*	..	..	..	..
48·5	**Keszőhidegkút-Gyönk** v. á.	..	..	..	8 07	..	..	..	✕10 37	+11 32	..	..	16 07	16 32	..	..	..
50·0	Keszőhidegkút	..	..	..	8 11	..	..	..	10 41	11 36	..	..	16 11	16 36	..	..	..
53·7	Belecska Th.	..	..	..	8 19	..	..	..	10 49	11 44	..	..	16 19	16 44	..	..	..
55·7	Belecska puszta Gyermekotthon[x]	..	..	..	8 23	..	..	..	10 53	11 48	..	..	16 23	16 48	..	..	..
58·0	Pincehely Górb[x]	..	..	..	8 28	..	..	..	10 58	11 53	..	..	16 28	16 53	..	..	..
59·5	0·0 Pincehely alsó[x]	..	..	..	8 31	..	..	..	11 01	11 56	..	..	16 31	16 56	..	..	..
	0·8 Pincehely Th.												16 34	16 59			
	1·5 **Pincehely** v. á.	..	..	..	..	..	..	..	..	..	..	..	✕16 35	17 00	..	..	..
	Pincehely 2955	..	..	..	*9 45*	..	..	..	..	..	..	..	*16 40*	*17 40*	..	..	..
	Ozora	..	..	..	*10 05*	..	..	..	..	..	..	..	*17 00*	*18 00*	..	..	..
	Pincehely 2950	..	..	..	..	..	..	..	*11 17*	*14 37*	..	..	..	*17 40*	..	..	..
	Nagyszékely	..	..	..	..	..	..	..	*11 50*	*15 10*	..	..	..	*18 20*	..	..	..
	1·5 **Pincehely** v. á.	..	..	..	..	..	..	..	..	..	..	..	..	✕17 40	..	..	..
	0·8 Pincehely Th.													17 42			
59·5	0·0 Pincehely alsó[x] 2950	..	..	..	8 31	..	..	..	11 01	11 56	..	..	..	17 44	..	..	..
		..	..	..	8 32	..	..	..	11 02	11 57	..	..	..	17 45	..	..	..
60·1	**Pincehely** Kórház	..	..	..	8 34	..	..	..	11 07	..	..	..	..	17 47	..	..	..
61·0	**Nagyszékely** elág.[x] [8]	..	..	..	8 36	..	..	..	11 09	..	..	..	..	17 49	..	..	..
64·1	Tolnanémedi Th.	..	..	..	✕ 8 42	..	..	..	11 15	..	..	..	..	17 56	..	..	..
66·0	0·0 Kisszékelyi elág.[x] [7]	..	..	..	é.	..	..	..	11 20	..	..	..	..	18 00	..	..	..
	4·0 Csókás major[x]	..	..	..		..	..	..	11 28	..	..	..	..	18 08	..	..	..
	7·0 **Kisszékely** Sz. Ib.	..	..	..		..	..	..	11 34	..	..	..	..	18 14	..	..	..
	4·0 Csókás major[x]	..	..	..	..	..	..	..	11 39	..	..	..	..	18 19	..	..	..
66·0	0·0 Kisszékelyi elág.[x] [7]	..	..	..	..	..	..	..	11 45	..	..	..	..	18 25	..	..	..
69·0	Némedi major[x]	..	..	..	..	..	..	..	11 53	..	..	..	..	18 33	..	..	..
72·0	**Simontornya** Sz. Ib.	..	..	..	..	..	..	..	11 59	..	..	..	..	18 39	..	..	..
73·3	**Simontornya** v. á.	..	..	..	..	..	..	..	12 05	..	..	..	..	18 45	..	..	..
									✕12 10								
	Simontornya ⇔ 40	..	..	..	..	..	..	..	*12 31*	..	..	..	..	**19 39**	..	..	..
	Budapest								*15 10*					**22 00**			

e szombaton hétfőn, továbbá VIII. 21-én + munkaszüneti napokon ✕ munkanapokon

▲ Gyönkön átszállás

	Budapest ⇔ 40	..	..	..	..	**23 45**	..	..	..	..	..	..	**7 58**	..	..	..	..
	Simontornya					**1 52**							**10 16**				
Km	25 sz. AKÖV Szekszárd	779	759	739	777b	747	719	777	727	727	767	775b	775	725	753	773b	773	771
0·0	**Simontornya** v. á.	..	..	..	..	..	✕ 5 30	..	..	..	..	..	..	12 25	..	..	..	..
1·3	**Simontornya** Sz. Ib.	..	..	..	..	..	5 36	..	..	..	..	..	..	12 30	..	..	..	..
4·3	Némedi major[x]	..	..	..	..	..	5 42	..	..	..	..	..	..	12 35	..	..	..	..
7·3	0·0 Kisszékelyi elág.[x] [7]	..	..	..	..	..	5 50	..	..	..	..	..	..	12 42	..	..	..	..
	4·0 Csókás major[x]	..	..	..	..	..	5 56	..	..	..	..	..	..	12 50	..	..	..	..
	7·0 **Kisszékely** Sz. Ib.	..	..	..	..	..		..	..	..	..	..	..	12 56	..	..	..	..
	4·0 Csókás major[x]	..	..	..	..	..	6 01	..	..	..	..	..	..	13 01	..	..	..	..
7·3	0·0 Kisszékelyi elág.[x] [7]	..	..	..	..	..	6 07	..	..	..	..	..	..	13 07	..	..	..	..
9·2	Tolnanémedi Th.	..	..	..	..	..	6 15	..	..	..	..	..	..	13 15	..	..	..	..
12·3	Nagyszékelyi elág.[x] [8]	..	..	..	..	..	6 22	..	..	✕ 8 47	..	..	..	13 20	..	..	..	..
		..	..	..	..	..	6 26	..	..	8 53	..	..	..	13 26	..	..	..	..
							6 28			8 55			✕13 28				
13·2	**Pincehely** Kórház	..	..	..	..	..	6 30	..	..	8 58	..	..	..	13 38	..	..	..	..
19·8	0·0 Pincehely alsó[x] 2950	..	..	..	..	..	6 31	..	..	8 59	..	..	..	13 39	..	..	..	..
	0·8 Pincehely Th.						6 34											
	1·5 **Pincehely** v. á.	..	..	..	..	..	✕ 6 35	..	..	..	..	..	..		..	..	..	..
	Ozora 2955	..	..	..	..	..	*6 10*	..	..	..	..	..	..	*✕10 30*	..	..	..	..
	Pincehely						*6 30*							*✕10 50*				
	Nagyszékely 2950	..	..	..	✕ *4 40*	..	..	*5 50*	..	..	..	..	..	*11 55*	..	..	..	..
	Pincehely				✕ *5 20*			*6 30*						*12 28*				
	1·5 **Pincehely** v. á.	..	..	✕ 5 30	..	..	6 45	..	..	..	..	..	..		..	..	..	..
	0·8 Pincehely Th.			5 32			6 47							13 39				
13·8	0·0 Pincehely alsó[x]	..	..	5 34	..	..	6 49	..	..	8 59	..	..	..	13 41	..	..	..	..
15·3	Pincehelypuszt Górb[x]	..	..	5 37	..	..	6 52	..	..	9 02	..	..	..	13 42	..	..	..	..
17·6	Belecska puszta Gyermekotthon[x]	..	..	5 42	..	..	6 57	..	..	9 07	..	..	..	13 47	..	..	..	..
19·6	Belecska Th.	..	..	5 47	..	..	7 02	..	..	9 12	..	..	..	13 52	..	..	..	..
23·3	Keszőhidegkút	..	..	5 55	..	..	7 10	..	..	9 20	..	..	..	14 00	..	..	..	..
24·8	**Keszőhidegkút-Gyönk** v. á.	..	..	5 58	..	..	7 13	..	..	9 23	..	..	..	14 03	..	..	..	..
	Budapest ⇔ 40	*21 13*	..	..	..	..	..	..	..	..	*6 30*	**7 58**	..	..	..	*13 16*	..	**17 13**
	Keszőhidegkút-Gyönk	*0 55*									*9 57*	**10 44**				*16 37*		**20 05**
	Tamási ⇔ 46	..	..	*6 00*	..	..	..	..	..	..	*9 10*	..	..	..	..	*15 55*	..	*18 20*
	Keszőhidegkút-Gyönk			*6 33*							*9 43*					*16 28*		*18 53*
24·8	**Keszőhidegkút-Gyönk** v. á.	e 1 47	..	6 02	✕ 6 42	..	7 27	7 47	..	9 27	10 02	10 47	11 52	14 07	..	✕16 40	17 22	20 07
27·4	0·0 Szárazdi elág.[x] [2]	1 52	..	6 07	6 47	..	7 32	7 52	..	9 32	10 07	10 52	11 57	14 12	..	16 45	17 27	20 12
	2·0 Szárazd Th.		..		6 53	..			..						..			
27·4	0·0 Szárazdi elág.[x] [2]	1 52	..	6 07	6 57	..	7 37	7 53	..	9 32	10 07	10 52	11 57	14 12	..	✕16 53	17 35	20 20
		e 2 00	..	✕ 6 15	✕ 7 05	..	7 40	8 00	..	✕ 9 40	10 15	11 00	12 05	14 20	..			
31·6	**Gyönk** F. szöv.		✕ 5 15	..	..	..	7 50	..	9 10	..	..	..	..	14 25	..	..	..	..
33·4	Gyönk vásártér[x]	..	5 19	..	..	..	7 54	..	9 14	..	..	..	..	14 29	..	..	..	..
36·6	Varsád F. szöv.	..	5 28	..	..	..	8 05	..	9 23	..	..	..	..	14 38	..	..	..	..
37·6	Varsád sportpálya[x]	..	5 31	..	..	..	8 05	..	9 26	..	..	..	..	14 41	..	..	..	..
41·4	Kölesd-Kistormás posta	..	5 41	..	..	..	8 14	..	9 36	..	..	..	..	14 51	16 21	..	..	..
42·6	Kölesdi malom[x]	..	5 43	..	..	..	8 16	..	9 38	..	..	..	..	14 53	16 23	..	..	..
		..	5 48	..	..	..	8 18	..	9 40	..	..	..	..	14 55	16 25	..	..	..
43·6	**Kölesd** Textilbolt	..	5 50	..	..	..	8 20	..	9 45	..	..	..	..	15 00	16 30	..	..	..
44·6	Kölesd tüzéptelep[x]	..	5 52	..	..	..	8 22	..	9 47	..	..	..	..	15 02	16 32	..	..	..
45·6	Felsőhídvég bej. út[x]	..	5 54	..	..	..	8 24	..	9 49	..	..	..	..	15 04	16 34	..	..	..
46·9	Fiúi csárda[x]	..	5 56	..	..	..	8 26	..	9 51	..	..	..	..	15 06	16 36	..	..	..
48·0	Középhídvég[x]	..	5 59	..	..	..	8 29	..	9 54	..	..	..	..	15 09	16 39	..	..	..
50·1	0·0 Kölesd-Alsótengelic v. á. el[x]	..	6 03	..	..	..	8 33	..	9 58	..	..	..	..	15 13	16 43	..	..	..
	1·1 **Kölesd-Alsótengelic** v. á.	..	✕ 6 08	..	..	..		..	10 00	..	..	..	..	15 15	16 45	..	..	..
	Kölesd-Alsótengelic ⇔ 44	*6 29*	..	..	..	..	..	*11 21*	..	..	..	..	..	*15 37*	*18 10*	..	..	..
	Budapest ⇔ 40	*10 20*						*15 10*						*20 34*	*22 00*			
	Kölesd-Alsótengelic ⇔ 44	*6 35*	..	..	..	..	..	*10 18*	..	..	..	..	..	*17 06*	*17 06*	..	..	..
	Szekszárd	*7 23*						*11 07*						*17 53*	*17 53*			
	1·1 **Kölesd-Alsótengelic** v. á.	..	..	..	..	..	8 33	..	..	..	..	..	..	..	..	..	..	..
50·1	0·0 Kölesd-Alsótengelic v. á. el[x]	..	..	..	..	..	8 38	..	..	..	..	..	..	..	..	..	..	..
52·4	Jánosmajor F. szöv.[x]	..	..	..	..	..	8 46	..	..	..	..	..	..	..	..	..	..	..
55·5	0·0 Szedres F. szöv.	..	..	..	..	..		747a	..	..	..	..	..	..	..	..	..	..
	1·1 Szedres gépállomás[x]	..	..	..	..	..			..	745	..	..	..	..	..	..	..	..
	3·5 **Medina** Sz. Ib.	..	..	..	✕ 8 19	..	+ 8 59	..	..		..	..	..	13 19	..	..	..	..
	1·1 Szedres gépállomás[x]	..	..	..	8 24	..	9 04	..	..	..	..	..	..	13 24	..	..	..	..
56·5	0·0 Szedres F. szöv.	..	..	..	8 27	..	9 07	..	..	..	..	..	..	13 27	..	..	..	..
57·0	Pusztaszabári bej. út[x]	..	..	..	8 29	..	9 09	..	..	..	..	..	..	13 29	..	..	..	..
59·0	Simon major[x]	..	..	..	8 33	..	9 13	..	..	..	..	..	..	13 33	..	..	..	..
61·0	Pusztakajmás[x]	..	..	..	8 36	..	9 16	..	..	..	..	..	..	13 36	..	..	..	..
67·0	Szedresi útelág.[x]	..	..	..	8 48	..	9 28	..	..	..	..	..	..	13 48	..	..	..	..
69·4	Sióhíd[x]	..	..	..	8 52	..	9 32	..	..	..	..	..	..	13 52	..	..	..	..
71·9	Szekszárd Újvárosi templom[x]	..	..	..	8 57	..	9 37	..	..	..	..	..	..	13 57	..	..	..	..
73·3	**Szekszárd**	..	..	..	✕ 9 00	..	9 40	+ 9 40	..	..	..	..	..	14 00	..	..	..	..

e szombaton, hétfőn, továbbá VIII. 21-én + munkaszüneti napokon ✕ munkanapokon

Declassified in Part - Sanitized Copy Approved for Release @ 50-Yr 2013/08/26 : CIA-RDP81-01043R002400040001-6

Declassified in Part - Sanitized Copy Approved for Release @ 50-Yr 2013/08/26 : CIA-RDP81-01043R002400040001-6

2940 Gyönk–Miszla

| | | |

Declassified in Part - Sanitized Copy Approved for Release @ 50-Yr 2013/08/26 : CIA-RDP81-01043R002400040001-6

KE	25 sz. ÁKÖV Szekszárd	705	70	142b	172b	120	72a			582	162	182	132	142		534	134
0·0	**Szekszárd**	..	..	..	..	4 50	..	..	..	✕ 6 00	✕ 7 00	..	✕ 9 10	..	..	✕12 40	..
1·4	Szekszárd Újvárosi templom[3]	..	..	..	..	4 53	..	..	..	6 03	7 03	..	9 13	..	..	12 43	..
2·9	Bonyhádi útelág.[x]	..	..	..	..	4 58	..	..	..	6 08	7 08	..	9 18	..	..	12 48	..
3·7	Mórfai csárda[x]	..	..	..	..	5 00	..	..	..	6 10	7 10	..	9 20	..	..	12 50	..
6·3	0·0| Sióagárdi elág.[x] [2]	..	..	..	..	5 01	..	..	..	6 11	7 11	..	9 21	..	..	12 51	..
	1·1| Sióagárd téglagyár[x]	..	..	..	..	}	..	..	..	}	7 13	..	}	..	..	}	..
	2·2| **Sióagárd** Th.	..	..	..	..	}	..	..	..	}	✕ 7 15	..	}	..	..	}	..
	1·1| Sióagárd téglagyár[x]	..	..	..	..	}	..	..	..	}	&.	..	}	..	..	}	..
6·3	0·0| Sióagárdi elág.[x] [2]	..	..	..	..	5 01	..	..	..	6 11	..	..	9 21	..	..	12 51	..
9·0	Szentgálpusztai AG bej. út[x]	..	..	..	..	5 06	..	..	..	6 16	..	..	9 26	..	..	12 56	..
11·5	Diófás csárda[x]	..	..	..	..	5 11	..	..	..	6 21	..	..	9 31	..	..	13 01	..
		..	..	..	..	5 21	..	..	..	✕ 6 31	..	..	9 41	..	..	✕13 11	..
16·3	**Zomba** Th. 2980, 2985	..	..	..	..	}	..	..	..	}	..	..	}	..	..	}	..
		..	..	..	..	5 24	..	..	..	}	..	..	9 44	..	..	}	..
17·5	Zomba Sz. lb.	..	..	..	..	5 26	..	..	..	Bonyhádira	..	..	9 46	..	..	Bonyhádira	..
18·3	Nagytormás AG.	..	..	..	..	5 30	..	..	..	..	..	..	9 50	..	..	..	..
21·4	Kéty Sz. lb.	..	..	..	..	5 38	..	..	..	..	..	..	9 58	..	..	..	..
22·5	0·0| Felsőnánai elág.[x] [3]	..	..	..	..	5 40	..	..	..	..	..	..	10 00	..	..	..	..
	3·0| **Felsőnána** Th.	..	..	..	..	}	..	..	..	..	..	..	10 06	..	..	..	..
22·5	0·0| Felsőnánai elág.[x] [3]	Mucsiföl	Mucsiföl	..	..	5 40	..	..	..	..	..	..	10 09	..	..	..	..
26·1	Tevell elág.[x][5]	..	..	..	..	5 47	..	..	..	..	..	..	10 22	..	..	..	..
26·7	Murgai elág.[x] [1]	..	..	..	..	5 48	..	..	..	..	..	..	10 23	..	..	..	..
28·8	Szőnyog csárda[x]	..	..	..	..	5 52	..	..	..	..	..	..	10 27	..	..	..	..
30·6	0·0| Kalaznói elág.[x] [5]	..	..	..	..	5 56	..	..	..	..	..	..	10 31	..	..	..	..
	5·0| **Kalazn**ó	..	..	..	..	}	..	..	..	..	..	..	}	..	..	..	..
30·8	0·0|Kalaznói elág.[x] [5]	..	..	..	..	5 56	..	..	..	..	..	..	10 31	..	..	..	..
32·7	**Högyész** Sz. lb. 2945, 2970	..	..	..	..	6 00	..	..	..	..	..	..	10 35	..	..	..	..
34·0	Högyész gépállomás 2862	e 0 50	4 50	..	..	6 05	+ 6 50	..	..	..	..	..	10 40	..	..	..	..
35·0	Gyönki útelág.[x]	0 53	4 53	..	..	6 08	+ 6 58	..	..	..	..	..	10 43	..	..	..	..
36·9	**Szakály-Högyész** v. á.	e 1 00	5 00	..	..	6 15	+ 7 05	..	..	..	..	..	✕10 50	..	..	..	..
	Szakály-Högyész ⇆ 40	*1 23*	..	..	..	**7 31**	**7 31**	..	..	..	..	..	*11 31*	..	..	..	..
	Budapest	*5 35*	..	..	..	**10 36**	**10 36**	..	..	..	..	..	*15 10*	..	..	..	..
36·9	**Szakály-Högyész** v. á.	..	..	..	..	6 18	..	..	..	..	..	..	..	..	..	..	..
37·7	Szakály Th.	..	..	..	..	6 22	..	..	..	..	..	..	..	..	..	..	..
38·7	Szakály Útelep[x]	..	..	..	..	6 24	..	..	..	..	..	..	..	..	..	..	..
40·3	0·0| Regőlyi elág.[x] [5]	..	..	..	..	6 27	..	..	..	..	..	..	..	..	..	..	..
	5·6| **Regőly** Th.	..	..	..	..	6 37	..	..	..	..	..	..	..	..	..	..	..
40·3	0·0| Regőlyi elág.[x] [5]	..	..	..	..	6 42	..	..	..	..	..	..	..	..	..	..	..
42·4	Kistavapusztai elág.[x]	..	..	..	..	6 52	..	..	..	..	..	..	..	..	..	..	..
47·6	Erdészlak[x]	..	..	..	..	6 56	..	..	..	..	..	..	..	..	..	..	..
49·5	Rácvölgyi Sz. lb.[x]	..	..	..	..	7 06	..	..	..	..	..	..	..	..	..	..	..
51·7	**Tamási** v. á. 2960	..	..	..	..	7 15	..	..	..	..	..	..	..	..	..	..	..
	Budapest ..... ⇆ 40	..	..	..	..	*21 13*	..	..	..	..	..	..	..	..	..	..	**7 31**
	Tamási ..... ⇆ 46	..	..	..	..	*7 26*	..	..	..	..	..	..	..	..	..	..	*11 23*
51·7	**Tamási** v. á. 2960	..	..	..	..	7 30	..	..	..	..	..	..	✕10 10	..	..	✕13 55	..
52·1	Tamási posta[x]	..	..	..	..	7 31	..	..	..	..	..	..	10 11	..	..	13 56	..
52·6	Tamási	..	..	..	..	7 35	..	..	..	..	..	..	10 15	..	..	14 00	..
54·3	Tamási gépállomás[x]	..	..	..	..	7 39	..	..	..	..	..	..	10 19	..	..	14 04	..
56·3	Formádi elág.[x] [2]	..	..	..	..	7 43	..	..	..	..	..	..	10 23	..	..	14 08	..
58·0	Gonozdi puszta[x]	..	..	..	..	7 47	..	..	..	..	..	..	10 27	..	..	14 12	..
64·0	Iregszemcse gépállomás[x]	..	..	..	..	7 59	..	..	..	..	..	..	10 39	..	..	14 24	..
64·6	**Iregszemcse** Th. 2977	..	140	..	..	8 00	..	..	..	..	..	..	✕10 40	..	..	✕14 25	..
	Magyarkeszi 2975	..	..	..	..	..	..	..	..	..	*11 05*	..	..	..	..	*14 50*	..
	Magyarkeszi 2975	..	..	*5 40*	..	✕ 6 30	..	..	..	..	..	..	*11 10*	..	..	..	..
64·6	**Iregszemcse** Th. 2977	..	5 35	6 05	..	8 05	..	..	..	..	..	..	11 35	..	..	..	..
66·0	Iregszemcse vásártér[x]	..	5 38	6 08	..	8 08	..	..	..	..	..	..	11 38	..	..	..	..
68·0	Iregszemcse szőllőhegy[x]	..	5 40	6 10	..	8 10	..	..	..	..	..	..	11 40	..	..	..	..
70·7	Simonmajor[x]	..	5 47	6 17	..	8 17	..	..	..	..	..	..	11 47	..	..	..	..
73·7	Daránypuszta v. átjáró ⇆ 53	..	5 53	6 23	..	8 23	..	..	..	..	..	..	11 53	..	..	..	..
78·5	Som	..	6 04	6 34	..	8 34	..	..	..	..	172	..	12 04	..	..	..	..
82·2	**Ságvár** malom	..	6 12	6 42	..	8 42	..	..	..	..	..	..	12 12	..	..	..	..
83·2	Ságvár-Május 1 tér	..	6 14	6 44	✕ 7 34	8 44	..	..	..	..	11 39	..	12 14	..	..	..	..
88·7	Balatonkiliti posta	..	6 17	6 47	7 37	8 47	..	..	..	..	11 42	..	12 17	..	..	..	..
89·4	Balatonkiliti gépállomás[x]	..	6 26	6 56	7 46	8 56	..	..	..	..	11 51	..	12 26	..	..	..	..
92·7	**Siófok** pu. ✕ 2584	..	6 35	7 05	✕ 7 55	9 05	..	..	..	..	12 00	..	12 35	..	..	..	..
	Siófok ..... ⇆ 30	..	✕ 7 35	✕ 7 35	..	..	..	..	..	..	✕12 31	..	..	12 58	..	..	..
	Budapest	..	*X10 10*	*X10 10*	..	..	..	..	..	..	*X15 34*	..	..	*16 10*	..	..	..

e a hét utolsó munkanapján és munkaszüneti napokon e a hét első munkanapján, továbbá VIII. 21-én + munkaszüneti napokon. ✕ munkanapokon

314	164	434	134a	176		126	186		166b	158	136		165			25 sz. ÁKÖV Szekszárd
13 35	✕14 20	✕14 50	✕14 45	..	..	✕15 20	..	..	✕16 20	..	✕ 16 35	..	✝17 40	..	..	*l.* **Szekszárd** .....
13 37	14 23	14 53	14 48	..	..	15 23	..	..	16 23	..	16 38	..	17 43	..	..	Szekszárd Újvárosi templom[3] .....
13 40	14 26	14 56	14 51	..	..	15 26	..	..	16 26	..	16 41	..	17 46	..	..	Bonyhádi útelág.[x] .....
13 40	14 30	15 00	14 55	..	..	15 30	..	..	16 30	..	16 45	..	17 50	..	..	Mórfai csárda[x] .....
13 41	14 31	15 01	14 56	..	..	15 31	..	..	16 31	..	16 46	..	17 51	..	..	Sióagárdi elág.[x] [2] .....
	14 33	}	}	..	..	}	..	..	16 33	..	}	..	17 53	..	..	Sióagárd téglagyár[x] .....
	✕14 35	}	}	..	..	}	..	..	✕16 35	..	}	..	✝17 55	..	..	**Sióagárd** Th. .....
	&.	}	}	..	..	}	..	..	*&.*	..	}	..	*&.*	..	..	Sióagárd téglagyár[x] .....
13 43	..	15 01	14 56	..	..	15 31	..	..	..	..	16 46	..	..	..	..	Sióagárdi elág.[x] [2] .....
13 46	..	15 06	15 01	..	..	15 36	..	..	..	..	16 51	..	..	..	..	Szentgálpusztai AG bej. út[x] ...
13 51	..	15 11	15 06	..	..	15 41	..	..	..	..	16 56	..	..	..	..	Diófás csárda[x] .....
14 01	..	✕15 21	15 16	..	..	15 51	..	..	..	..	17 06	..	..	..	..	
14 04	..	..	15 19	..	..	15 54	..	..	..	..	17 09	..	..	..	..	*l.* **Zomba** Th. 2980, 2985 ....
14 06	..	..	15 21	..	..	15 56	..	..	..	..	17 11	..	..	..	..	Zomba Sz. lb. .....
14 10	..	..	15 25	..	..	16 00	..	..	..	..	17 15	..	..	..	..	Nagytormás AG .....
14 18	..	..	15 33	..	..	16 08	..	..	..	..	17 23	..	..	..	..	Kéty Sz. lb. .....
14 20	..	..	15 35	..	..	16 10	..	..	..	..	17 25	..	..	..	..	Felsőnánai elág.[x] [3] .....
	..	Lengyelbe	15 41	..	..	}	..	..	..	..	17 31	..	..	..	..	*l.* **Felsőnána** Th. .....
14 20	..	..	15 50	..	..	}	..	..	..	..	17 34	..	..	..	..	Felsőnánai elág.[x] [3] .....
14 27	..	..	15 57	..	..	16 10	..	..	..	..	17 40	..	..	..	..	Tevell elág.[x] [5] .....
14 28	..	..	15 58	..	..	16 17	..	..	..	..	17 47	..	..	..	..	Murgai elág.[x] [1] .....
14 32	..	..	16 02	..	..	16 18	..	..	..	..	17 48	..	..	..	..	Szőnyog csárda[x] .....
14 36	..	..	16 06	..	..	16 22	..	..	..	..	17 52	..	..	..	..	Kalaznói elág.[x] [5] .....
	..	..	16 14	..	..	16 26	..	..	..	..	17 56	..	..	..	..	*l.* Kalaznó .....
14 36	..	..	16 18	..	..	}	..	..	..	..	18 04	..	..	..	..	*&.* Kalaznói elág.[x] [5] .....
14 40	..	..	16 26	..	..	}	..	..	..	..	18 08	..	..	..	..	
14 55	..	..	16 30	..	..	16 26	..	..	..	..	18 16	..	..	..	..	*l.* **Högyész** Sz. lb. 2945, 2970
14 53	..	..	16 35	..	..	16 30	..	..	..	..	18 20	..	..	..	..	Högyész gépállomás .....
14 55	..	..	16 38	..	..	16 35	..	..	..	..	18 25	..	..	..	..	Gyönki útelág.[x] .....
15 00	..	..	16 40	..	..	16 38	..	..	..	..	18 28	..	..	..	..	*&.* **Szakály-Högyész** v. á. .....
..	..	..	✕16 45	..	..	16 40	..	..	..	..	18 30	..	..	..	..	
..	..	..	*17 00*	..	..	16 45	..	..	..	..	✕ 18 35	..	..	..	..	
..	..	..	*20 57*	..	..	..	..	..	..	..	**18 31**	..	..	..	..	*l.* *Szakály-Högyész* ⇆ 40
15 03	..	..	..	..	..	..	..	..	..	..	**22 00**	..	..	..	..	*&.* *Budapest* .....
15 07	..	..	..	..	..	16 53	..	..	..	..	..	..	..	..	..	*l.* **Szakály-Högyész** v. á. .....
15 09	..	..	..	..	..	16 57	..	..	..	..	..	..	..	..	..	Szakály Th. .....
15 12	..	..	..	..	..	16 59	..	..	..	..	..	..	..	..	..	Szakály Útelep[x] .....
	..	..	..	..	..	17 02	..	..	..	..	..	..	..	..	..	Regőlyi elág.[x] [5] .....
15 12	..	..	..	..	..	}	..	..	..	..	..	..	..	..	..	*l.* **Regőly** Th. .....
15 16	..	..	..	..	..	17 02	..	..	..	..	..	..	..	..	..	*&.* Regőlyi elág.[x] [5] .....
15 26	..	..	..	..	..	17 06	..	..	..	..	..	..	..	..	..	Kistavapusztai elág.[x] .....
15 30	..	..	..	..	..	17 16	..	..	..	..	..	..	..	..	..	Erdészlak[x] .....
15 35	..	..	..	..	..	17 20	..	..	..	..	..	..	..	..	..	Rácvölgyi Sz. lb.[x] .....
..	..	..	..	..	..	✕17 25	..	..	..	..	..	..	..	..	..	*&.* **Tamási** v. á. 2960 .....
..	..	..	..	..	..	*13 16*	..	..	*13 16*	..	..	..	..	..	..	*l.* *Budapest* ..... ⇆ 40
15 40	..	..	..	..	..	*17 24*	..	..	*17 24*	..	..	..	..	..	..	*&.* *Tamási* ..... ⇆ 46
15 41	..	..	..	..	..	✝17 45	..	..	✝18 50	..	..	..	..	..	..	*l.* **Tamási** v. á. 2960 .....
15 45	..	..	..	..	..	17 46	..	..	18 51	..	..	..	..	..	..	Tamási posta[x] .....
15 49	..	..	..	..	..	17 50	..	..	18 55	..	..	..	..	..	..	Tamási .....
15 53	..	..	..	..	..	17 54	..	..	18 59	..	..	..	..	..	..	Tamási gépállomás[x] .....
15 57	..	..	..	..	..	17 58	..	..	19 03	..	..	..	..	..	..	Formádi elág.[x] [2] .....
16 00	..	..	..	..	..	18 02	..	..	19 07	..	..	..	..	..	..	Gonozdi puszta[x] .....
16 10	..	..	..	..	..	18 14	..	..	19 19	..	..	..	..	..	..	Iregszemcse gépállomás[x] .....
..	..	..	..	..	..	✝18 15	..	..	✝19 20	..	..	..	..	..	..	*l.* **Iregszemcse** Th. 2977 .....
..	..	..	..	..	..	*18 40*	..	..	*19 45*	..	..	..	..	..	..	*&.* *Magyarkeszi* .....
..	..	..	..	..	..	..	..	..	..	..	..	..	..	..	..	*l.* *Magyarkeszi* 2975
..	..	..	..	..	..	..	..	..	..	..	..	..	..	..	..	*l.* **Iregszemcse** Th. 2977 .....
..	..	..	..	..	..	..	..	..	..	..	..	..	..	..	..	Iregszemcse vásártér[x] .....
..	..	..	..	..	..	..	..	..	..	..	..	..	..	..	..	Iregszemcse szőllőhegy[x] .....
..	..	..	..	..	..	..	..	..	..	..	..	..	..	..	..	Simonmajor[x] .....
..	..	..	..	..	..	..	..	..	..	..	..	..	..	..	..	Daránypuszta v. átjáró ⇆ 53
..	..	..	..	..	..	..	..	..	..	..	..	..	..	..	..	Som .....
..	..	..	15 39	..	..	..	..	..	..	..	..	..	..	..	..	*l.* **Ságvár** malom .....
..	..	..	15 42	..	..	..	..	..	..	..	..	..	..	..	..	Ságvár Május 1 tér .....
..	..	..	15 51	..	..	..	..	..	..	..	..	..	..	..	..	Balatonkiliti posta .....
..	..	..	15 53	..	..	..	..	..	..	..	..	..	..	..	..	Balatonkiliti gépállomás[x] .....
..	..	..	16 00	..	..	..	..	..	..	..	..	..	..	..	..	*&.* **Siófok** pu. 2584 ✕ .....
..	..	..	*16 16*	..	..	..	..	..	..	..	..	..	..	..	..	*l.* *Siófok* ..... ⇆ 30
..	..	..	*19 12*	..	..	..	..	..	..	..	..	..	..	..	..	*&.* *Budapest* .....

e a hét utolsó munkanapján és munkaszüneti napokon ✝ a hét utolsó munkanapján és munkaszüneti napokon nem közl.
X a hét utolsó munkanapján + munkaszüneti napokon ✕ munkanapokon

Declassified in Part - Sanitized Copy Approved for Release @ 50-Yr 2013/08/26 : CIA-RDP81-01043R002400040001-6

Declassified in Part - Sanitized Copy Approved for Release @ 50-Yr 2013/08/26 : CIA-RDP81-01043R002400040001-6

| | Budapest ... 30 / Siófok ... | | |

Declassified in Part - Sanitized Copy Approved for Release @ 50-Yr 2013/08/26 : CIA-RDP81-01043R002400040001-6

2970–2978

2970 Szakály-Högyész v. é.–Mucsi

| | | |

Declassified in Part - Sanitized Copy Approved for Release @ 50-Yr 2013/08/26 : CIA-RDP81-01043R002400040001-6

2995 Szekszárd–Dombóvár–Nak

Km	25 sz. ÁKÖV Szekszárd		360	362a	342								332	344		434	366		336a
0·0	**Szekszárd**																		
1·4	Szekszárd Ujvárosi templom																		
2·9	Bonyhádi útelág.																		
5·7	Móczai csárda																		
7·2	Hidasecte	2670																	
10·7	Sötétvölgy																		
13·3	Kakasd																		
14·4	Sötétölgyes																		
15·9	Bonyhádszerdahely																		
19·6	Rengető-Börzsönyi elág. [3]																		
21·1	**Bonyhád** 2985																		
22·4	Bonyhád alsó																		
24·6	Majos																		
	Pécs																		
	Majos	2680																	
24·n	Majos																		
27·6	Csicske puszta																		
30·2	Apahant Kossuth tsz.																		
31·0	Apahant várőterem																		
33·3	Nagyvejkei elág. [4]																		
35·1	Mucsfa																		
38·6	Kisvejke posta																		
42·1	0·0 Lengyeli elág. [2]																		
	5· **Lengyel**		e 0 15															u16 30	
			0 19															16 34	
42·1	0·0 Lengyeli elág. [2]		0 24															16 39	
44·2	Miklós majorª		0 28															16 43	
46·2	0·0 Mekényesi elág. [2]																		
	2·0 Mekényes		0 28															16 43	
48·2	0·0 Mekényesi elág. [2]		e 0 41															u16 56	
52·1	**Kurd-Csibrák** v. átjáró																		
	Kurd-Csibrák 40		*1 48*															*17 23*	
	Dombóvár		*2 13*															*17 47*	
52·1	**Kurd-Csibrák** v. átjáró																		
52·8	Kurd																		
57·4	Alsósütvény																		
60·4	Dőrbőkör																		
63·4	Szarvasd																		
67·7	0·0 Tüske puszta																		
	1·7 Dombóvár																		
	3·8 **Dombóvár** pu.																		
	Budapest 40												**7 58**						
	Dombóvár												**11 23**						
	Kaposvár 41				5 38									*11 40*					
	Dombóvár				*6 41*									*12 44*					
	3·5 **Dombóvár** pu.					x 7 15							x11 30	x12 50					
	1·7 Dombóvár					7 21							11 36	12 56					
57·7	0·0 Tüskepuszta					7 26							11 40	13 00					
71·3	Kiskondai elág.					7 33							11 48	13 08					
74·6	Alsólapard					7 40							11 55	13 15					
77·6	0·0 Dalmandi elág. [3]					7 47							12 02	13 22					
	2·2 Dalmandi Thx					7 51								13 26					
	2·8 Dalmandi isk. bej. út					7 57								13 32					
	2·2 Dalmandi Thx					7 59								13 34					
77·6	0·0 Dalmandi elág. [3]					8 02							12 02	13 37					
82·6	0·0 Kocsola					8 13							12 13	13 48					
	2·0 **Kocsola** v. á.					*7 38*												*17 51*	
	Tárdi 49					*8 12*												*18 26*	
	Kocsola					*8 12*												*18 26*	
	2·0 **Kocsola** v. á.				+ 8 15	8 25												18 30	
82·6	0·0 Kocsola				8 22	8 32							12 17	13 52				18 37	
87·6	Hidegvölgy				8 33	8 43							12 28	14 03				18 46	
88·6	Szakcs				8 39	x 8 45							12 34	x14 05				18 54	
91·6	Szakcsi újmajor				8 46								12 41					19 01	
94·6	Lápaföld				8 54								12 49					19 09	
95·1	0·0 Somogyszili elág. [5]				8 55								12 50					19 10	
	1·5 Várong				9 03								12 58					19 18	
95·1	0·0 Somogyszili elág. [5]				9 06								13 01					19 21	
98·1	Nak alsó				9 13								13 08					19 28	
99·1	**Nak**				+ 9 15								x13 10					19 30	

e a hét első munkanapján és VIII. 21-én u a hét utolsó munkanapján és VIII. 19-én + munkaszüneti napokon x munkanapokon

2995 Nak–Dombóvár–Szekszárd

Km	25 sz. ÁKÖV Szekszárd		369	439	319		359a	347			345	335			353a		363
0·0	**Nak**				x 4 00		+ 5 35						x14 00			+15 35	
1·0	Nak alsó				4 02		5 37						14 02			15 37	
4·0	0·0 Somogyszili elág. [5]				4 09		5 44						14 09			15 44	
	1·5 Várong				4 17		5 52						14 17			15 52	
4·0	0·0 Somogyszili elág. [5]				4 20		5 55						14 20			15 55	
4·5	Lápaföld				4 22		5 57						14 22			15 57	
7·5	Szakcsi újmajor				4 29		6 04						14 29			16 04	
10·5	**Szakcs**				4 40		6 15	x 8 50			x14 10	14 40				16 15	
11·5	Hidegvölgy				4 42		6 17	8 52			14 12	14 42				16 17	
16·0	0·0 Kocsola				4 53		6 28	9 03			14 23	14 53				16 28	
	2·0 **Kocsola** v. á.				5 00		+ 6 35									+16 35	
	Kocsola 49				*6 51*		*6 51*									*16 53*	
	Tamási				*7 23*		*7 23*									*17 28*	
	2·0 **Kocsola** v. á.				5 05												
16·0	0·0 Kocsola				5 12			9 07			14 27	14 57					
21·0	0·0 Dalmandi elág. [3]				5 23			9 18			14 38	15 08					
	2·2 Dalmandi Thx										14 42						
	2·8 Dalmandi isk. bej. út										14 48						
	2·2 Dalmandi Thx										14 50						
21·0	0·0 Dalmandi elág. [3]				5 23			9 18			14 53	15 08					
24·5	Alsólapard				5 30			9 25			15 00	15 15					
27·6	Kiskondai elág.				5 37			9 32			15 07	15 22					
32·4	0·0 Tüskepuszta				5 45			9 40			15 15	15 30					
	1·7 Dombóvár				5 51			9 46			15 19	15 34					
	3·5 **Dombóvár** pu.				5 55			x 9 50			x15 25	x15 40					
	Dombóvár				*6 25*			*11 59*			*15 56*	*15 56*					
	Kaposvár 41				*7 32*			*13 00*			*16 57*	*16 57*					
	Dombóvár 40				**7 04**			*10 32*			*16 08*	*16 08*					
	Budapest				**10 36**			*15 10*			*20 57*	*20 57*					
	3·5 **Dombóvár** pu.				6 05												
	1·7 Dombóvár				6 11												
31·4	0·0 Tüskepuszta				6 15												
35·7	Szarvasd				6 24												
38·7	Dőrbőkör				6 32												
41·7	Alsósütvény				6 40												
46·2	Kurd				6 51												
47·0	**Kurd-Csibrák** v. átjáró				6 53												
	Budapest 40		*2 13*		**23 45**												*11 16*
	Kurd-Csibrák		*1 48*		*5 36*												*17 23*
47·8	**Kurd-Csibrák** v. átjáró		e 1 54		6 54												w17 29
52·9	0·0 Mekényesi elág. [2]		2 07		7 07												17 42
	2·0 Mekényes																
53·9	0·0 Mekényesi elág. [2]		2 07		7 07												17 42
54·9	Miklós majorª		2 11		7 11												17 46
57·0	0·0 Lengyeli elág. [2]		2 16		7 16												17 51
	1·5 **Lengyel**		e 2 20		7 19												w17 55
57·0	0·0 Lengyeli elág. [2]			x 5 35	7 23												
60·5	Kisvejke posta			x 5 39	7 26												
61·6	Mucsfa			x 5 47	7 36												
66·6	Nagyvejkei elág. [4]				7 45												
68·1	Apahant várőterem				7 57												
68·6	Apahant Kossuth tsz.				8 00												
71·5	Csicske puszta				8 06												
74·5	Majos				8 13												
	Majos																
	Pécs 2680																
74·5	Majos				8 16												
76·7	Bonyhád alsó				8 22												
78·1	**Bonyhád** 2985				8 26												
79·2	Bonyhád-Börzsönyi elág. [3]				8 35												
82·2	Bonyhádszerdahely				8 44												
86·7	Sötétölgyes				8 46												
89·6	Kakasd				8 51												
92·4	Sötétvölgy				8 54												
94·4	Hidasecte				8 58												
96·2	Bonyhádi útelág.				9 00												
97·7	Szakcsi Ujvárosi templom				9 04												
99·1	**Szekszárd**				9 07												
					x 9 10												

e a hét első munkanapján és VIII. 21-én u a hét utolsó munkanapján és VIII. 19-én + munkaszüneti napokon x munkanapokon

Declassified in Part - Sanitized Copy Approved for Release @ 50-Yr 2013/08/26 : CIA-RDP81-01043R002400040001-6

Declassified in Part - Sanitized Copy Approved for Release @ 50-Yr 2013/08/26 : CIA-RDP81-01043R002400040001-6

19 sz. Autóközlekedési Vállalat, Sztálinváros

Városi iroda: Sztálinváros Béke tér. Tel.: 66-71. (Vonalszámok : 3000—3099)

3005 Sztálinváros—Kulcs

Km	Km	19 sz. AKÖV Sztálinváros		160	162b	162	62	164	166b	176	166	168	68b	
0·0	0·0	**Sztálinváros** Béke tér ▽		..	5 15	..	6 40	e 7 50	11 20	ж13 00	..	15 00	..	y 19 30
0·5	0·5	Sztálinváros Tüzéptelep[x]		..	5 16	..	6 41	7 51	11 21	13 01	..	15 01	..	19 31
2·4	2·4	Sztálinváros Óváros Th.[x]		..	5 19	..	6 44	7 54	11 24	13 04	..	15 04	..	19 34
3·0	3·0	Szálalabó hídª		..	5 20	..	6 45	7 55	11 25	13 05	..	15 05	..	19 35
4·5	4·5	Sztálinváros Táborállás[x]		..	5 23	..	6 48	7 58	11 28	13 08	..	15 08	..	19 38
5·1	5·1	6-os útelág.[x]		..	5 24	..	6 49	7 59	11 29	13 09	..	15 09	..	19 39
9·9	9·9	Rácalmás v. á. bej. útª		..	5 32	..	6 57	8 07	11 37	13 17	..	15 17	..	19 47
	12·1	Rácalmás-Kulcsi elág.[x]		..	\	..	\	\	11 41	\	..	\	..	19 51
	15·0	Rácalmás h. á. elág.[x]		..	\	..	\	\	11 47	\	..	\	..	19 57
13·0		Kulcsi elág.[x]	Y	..	5 38	..	7 03	8 13	\	13 23	..	15 23	..	20 03
15·0	15·7	**Kulcs** F. Szöv. bolt	e	..	5 42	..	7 07	e 8 17	11 49	ж13 27	..	15 27	..	17 37 ж17 57 19 07 y 19 59

Km	Km	19 sz. AKÖV Sztálinváros		169b	169	69	67	167	165b	165	63	163b	161	61
0·0	0·0	**Kulcs** F. Szöv. bolt		4 43	✕ 5 48	+ 5 46	7 11	e 8 28	12 43	ж13 33	..	16 41	y 17 43	ж18 03	..	20 41
2·9		Kulcsi elág.[x]	U	4 47	5 52	\	\	8 32	12 47	13 37	..	\	17 47	18 07	..	\
	0·7	Rácalmás h. á. elág.[x]		\	\	5 48	7 13	\	\	\	..	16 43	\	\	..	20 43
	3·6	Rácalmás-Kulcsi elág.[x]		\	\	5 54	7 19	\	\	\	..	16 49	\	\	..	20 49
5·1	5·8	Rácalmás v. á. bej. útª		4 53	5 58	5 58	7 23	8 38	12 53	13 43	..	16 53	17 53	18 13	..	20 53
9·9	10·6	6-os útelág.[x]		5 01	6 06	6 06	7 31	8 46	13 01	13 51	..	17 01	18 01	18 21	..	21 01
10·5	11·2	Sztálinváros Táborállás[x]		5 02	6 07	6 07	7 32	8 47	13 02	13 52	..	17 02	18 02	18 22	..	21 02
12·0	12·7	Szálalabó hídª		5 05	6 10	6 10	7 35	8 50	13 05	13 55	..	17 05	18 05	18 25	..	21 05
12·6	13·3	Sztálinváros Óváros Th.[x]		5 06	6 11	6 11	7 36	8 51	13 06	13 56	..	17 06	18 06	18 26	..	21 06
14·5	15·2	Sztálinváros Tüzéptelep[x]	Y	5 09	6 14	6 14	7 39	8 54	13 09	13 59	..	17 09	18 09	18 29	..	21 09
15·0	15·7	**Sztálinváros** Béke tér ▽	e	5 10	ж 6 15	+ 6 15	7 40	e 8 55	13 10	ж14 00	..	17 10	y 18 10	ж18 30	..	21 10

y sztálinvárosi telies üzemű munkanapokon + munkaszüneti napokon e a hét első munkanapján ж a hét utolsó munkanapján ✕ munkanapokon

3007 Sztálinváros—Rácalmás

Km	19 sz. AKÖV Sztálinváros		270	262b	262	272b	252	272	274b	274	266b		266	276b	276	268	278b	278
0·0	**Sztálinváros** Béke tér ▽	e	✕ 5 15	✕ 6 00	y 6 30	6 40	ж 7 40	e 9 00	12 15	ж13 00	15 00	..	y 16 30	ж17 00	y 17 30	y 18 00	18 40	y 21 00
0·5	Sztálinváros Tüzéptelep[x]	U	5 16	6 01	6 31	6 41	7 41	9 01	12 16	13 01	15 01	..	16 31	17 01	17 31	18 01	18 41	21 01
2·4	Sztálinváros Óváros Th.[x]		5 19	6 04	6 34	6 44	7 44	9 04	12 19	13 04	15 04	..	16 34	17 04	17 34	18 04	18 44	21 04
3·0	Szálalabó hídª		5 20	6 05	6 35	6 45	7 45	9 05	12 20	13 05	15 05	..	16 35	17 05	17 35	18 05	18 45	21 05
4·5	Sztálinváros Táborállás[x]		5 23	6 08	6 38	6 48	7 48	9 08	12 23	13 08	15 08	..	16 38	17 08	17 38	18 08	18 48	21 08
5·1	6-os útelág.[x]		5 24	6 09	6 39	6 49	7 49	9 09	12 24	13 09	15 09	..	16 39	17 09	17 39	18 09	18 49	21 09
9·9	Rácalmás v. á. bej. útª		5 32	6 17	6 47	6 57	7 57	9 17	12 32	13 17	15 17	..	16 47	17 17	17 47	18 17	18 57	21 17
11·4	Rácalmás Újtelep[x]	Y	5 36	6 21	6 51	7 01	8 01	9 21	12 36	13 21	15 21	..	16 51	17 21	17 51	18 21	19 01	21 21
12·9	**Rácalmás** Sztálin tér	e	✕ 5 40	✕ 6 25	y 6 55	7 05	ж 8 05	e 8 25	12 40	ж13 25	15 25	..	y 16 55	ж17 25	y 17 55	y 18 25	19 05	y 21 25

Km	19 sz. AKÖV Sztálinváros		279b	279	269	257	267	277b	277	275b	275		263	273b	273	271		
0·0	**Rácalmás** Sztálin tér	e	✕ 1 45	✕ 5 30	✕ 5 45	✕ 6 30	y 7 00	/ 10	e 8 30	12 45	ж13 30	..	y 15 55	17 00	y 17 30	y 19 10	..	..
1·5	Rácalmás Újtelep[x]	U	1 49	5 34	5 49	6 34	7 04	7 14	8 34	12 49	13 34	..	15 59	17 04	17 34	19 14	..	..
3·0	Rácalmás v. á. bej. útª		1 53	5 38	5 53	↻ 38	7 08	7 18	8 38	12 53	13 38	..	16 03	17 08	17 38	19 18	..	..
7·8	6-os útelág.[x]		5 01	5 46	6 01	6 46	7 16	7 26	8 46	13 01	13 46	..	16 11	17 16	17 46	19 26	..	..
8·4	Sztálinváros Táborállás[x]		5 02	5 47	6 02	6 47	7 17	7 27	8 47	13 02	13 47	..	16 12	17 17	17 47	19 27	..	..
9·9	Szálalabó hídª		5 05	5 50	6 05	6 50	7 20	7 30	8 50	13 05	13 50	..	16 15	17 20	17 50	19 30	..	..
10·5	Sztálinváros Óváros Th.[x]		5 06	5 51	6 06	6 51	7 21	7 31	8 51	13 06	13 51	..	16 16	17 21	17 51	19 31	..	..
12·4	Sztálinváros Tüzéptelep[x]	Y	5 09	5 54	6 09	6 54	7 24	7 34	8 54	13 09	13 54	..	16 19	17 24	17 54	19 34	..	..
12·9	**Sztálinváros** Béke tér ▽	e	5 10	ж 5 55	ж 6 10	ж 6 55	y 7 25	7 35	e 8 55	13 10	ж13 55	..	y 16 20	17 25	y 17 55	y 19 35	..	..

e a hét első munkanapján ж munkaszüneti napokon é a hétfőn nem közlekedik ж a hét utolsó munkanapján y sztálinvárosi telies üzemű munkanapokon ✕ munkanapokon

Nyugodt otthona lesz,

ha újonnan építendő lakását

a Sztálinvárosi Lakáskarbantartó Tatarozó Építőipari Vállalattal építteti!

Végeztesse velünk meglevő lakásában az összes szerelési, mázolási, festési munkálatokat.

Beszerezheti vállalatunknál az összes lakáshoz szükséges betonelemeket is. Telefon: 69-18

3010 Sztálinváros—Adony—Iváncsa

Km	19 sz. AKÖV Sztálinváros		60		62	72	52	54	64b	64		66	76	56		68
0·0	**Sztálinváros** Béke tér		✕ 5 15	..	✕ 6 40	..	ж 11 00	ж 13 00	é 14 00	ж 14 40	..	é 16 00	..	ж 17 20	..	✕ 22 50
0·5	Sztálinváros Tüzéptelep[x]	U	5 16	..	6 41	..	11 01	13 01	14 01	14 41	..	16 01	..	17 31	..	22 51
2·4	Sztálinváros Óváros Th.[x]		5 19	..	6 44	..	11 04	13 04	14 04	14 44	..	16 04	..	17 34	..	22 54
2·9	Szálalabó hídª		5 20	..	6 45	..	11 05	13 05	14 05	14 45	..	16 05	..	17 35	..	22 55
4·5	Sztálinváros Táborállás[x]	1020a	5 23	..	6 48	..	11 08	13 08	14 08	14 48	..	16 08	..	17 38	..	22 58
5·1	6-os útelág.[x]		5 24	..	6 49	..	11 09	13 09	14 09	14 49	..	16 09	..	17 39	..	22 59
9·9	Rácalmás v. á. bej. útª		5 32	..	6 57	..	11 17	13 17	14 17	14 57	..	16 17	..	17 47	..	23 07
	Kulcsi elág.[x] (2)		5 38	..	7 03	..	11 23	13 23	14 23	15 03	..	16 23	..	17 53	..	23 13
13·0	Adony Béke Tsz.[x]		5 43	..	7 08	..	11 28	13 28	14 28	15 08	..	16 28	..	17 58	..	23 18
15·1	56-os km-kőª	Y	5 46	..	7 11	..	11 31	13 31	14 31	15 11	..	16 31	..	18 01	..	23 21
21·0	**Adony** Szöv. vendéglő	é	✕ 5 50	..	✕ 7 15	→	11 35	13 35	é 14 35	ж 15 15	..	ж 16 35	→	18 05	..	ж 23 25
21·0		/	..	..	..	✕ 7 20	11 40	13 40	..	..	..	..	ж 16 40	18 10	..	..
22·6	Iváncsai elág.[x]	U	..	..	..	7 25	11 45	13 45	..	..	..	..	16 45	18 15	..	..
25·6	Iváncsa Dózsa u.[x]		..	..	..	7 29	11 49	13 49	..	..	..	..	16 49	18 19	..	..
26·7	Iváncsa Th.[x]		..	..	..	7 32	11 52	13 52	..	..	..	..	16 52	18 22	..	..
27·4	Iváncsa központi iskola[x]	Y	..	..	..	7 34	11 54	13 54	..	..	..	..	16 54	18 24	..	..
27·8	**Iváncsa** templom	é	..	..	..	ж 7 35	ж 11 55	ж 13 55	..	..	..	..	ж 16 55	ж 18 25	..	..

Km	19 sz. AKÖV Sztálinváros		69b	59	69	67b	77	67		53		65	63b	63	73	61
0·0	**Iváncsa** templom	/	..	✕ 5 20	..	..	✕ 6 50	..	..	✕ 12 15	..	..	..	..	ж 16 15	..
0·4	Iváncsa központi iskola[x]	U	..	5 21	..	..	6 51	..	..	12 16	..	..	..	..	16 16	..
1·1	Iváncsa Th.[x]		..	5 23	..	..	6 53	..	..	12 18	..	..	..	..	16 18	..
2·2	Iváncsa Dózsa u.[x]		..	5 26	..	..	6 56	..	..	12 21	..	..	..	..	16 21	..
4·2	Iváncsai elág.[x]	Y	..	5 30	..	..	7 00	..	..	12 25	..	..	..	..	16 25	..
6·6	**Adony** Szöv. vendéglő	é	..	5 35	..	←	ж 7 05	..	..	12 30	..	..	..	..	ж 16 30	..
9·7	56-os km-kőª	/	✕ 4 35	5 40	✕ 5 55	✕ 7 20	..	é 8 05	..	12 35	..	é 14 45	✕ 15 20	ж 16 40	..	✕ 20 35
12·7	Adony Béke Tsz.[x]	U	4 39	5 44	5 59	7 24	..	8 09	..	12 39	..	14 49	15 24	16 44	..	20 39
14·6	Kulcsi elág.[x] (2)		4 42	5 47	6 02	7 27	..	8 12	..	12 42	..	14 52	15 27	16 47	..	20 42
17·9	Rácalmás v. á. bej. útª		4 47	5 52	6 07	7 32	..	8 17	..	12 47	..	14 57	15 32	16 52	..	20 47
17·9	Rácalmás v. á. bej. útª		4 53	5 58	6 13	7 38	..	8 23	..	12 53	..	15 03	15 38	16 58	..	20 53
22·7	6-os útelágazás[x]		5 01	6 06	6 21	7 46	..	8 31	..	13 01	..	15 11	15 46	17 06	..	21 01
23·3	Sztálinváros Táborállás[x]	1020a	5 02	6 07	6 22	7 47	..	8 32	..	13 02	..	15 12	15 47	17 07	..	21 02
24·8	Szálalabó hídª		5 05	6 10	6 25	7 50	..	8 35	..	13 05	..	15 15	15 50	17 10	..	21 05
25·4	Sztálinváros Óváros Th.[x]		5 06	6 11	6 26	7 51	..	8 36	..	13 06	..	15 16	15 51	17 11	..	21 06
27·3	Sztálinváros Tüzéptelep[x]	Y	5 09	6 14	6 29	7 54	..	8 39	..	13 09	..	15 19	15 54	17 14	..	21 09
27·8	**Sztálinváros** Béke tér	/	✕ 5 10	ж 6 15	✕ 6 30	ж 7 55	..	8 40	..	✕ 13 10	..	é 15 20	ж 15 55	ж 17 15	..	✕ 21 10

e a hét első munkanapján é szombat kivételével iskolai előadások napján ж a hét utolsó munkanapján ✕ munkanapokon

3012 Adony—Perkáta

	Budapest	1020a	/	..	..	..	..	✕ 7 00	..	..	..	..	..	..	..	..		+ 19 45
	Adony		é	..	..	..	..	ж 8 12	..	..	..	..	ж14 45	16 20	..	..		+ 21 04
Km	19 sz. AKÖV Sztálinváros		70b	70	62b	72b	72	62		74b	74	76	66b	66		78a	68a	
0·0	**Adony** Th.	/	✕ 4 25	✕ 5 15	✕ 6 05	7 10	8 40	9 15	..	13 50	14 55	16 10	16 45	ж17 45	..	+20 50	+ 21 30	..
1·1	Adony v. á. elág.[x]	Y	4 27	5 17	6 07	7 12	8 42	9 17	..	13 52	14 57	16 12	16 47	17 47	..	20 52	+ 21 32	..
2·0	**Adony** v. á.	é	✕ 4 30	✕ 5 20	6 10	7 15	8 45	9 20	..	13 55	15 00	16 15	16 50	17 50	..	+20 55	+ 21 35	..
	Adony	/	5 01	..	..	7 24	8 59	..	..	14 15	..	..	..	18 00	..	..	..	..
	Budapest	37, 40a	é	7 16	..	..	10 20	10 36	..	17 14	..	..	..	20 34	..	..	..	..
	Budapest	40a, 37	/	..	..	22 58	..	6 40	..	..	..	..	14 28	..	..	..	19 03	..
	Adony		é	..	..	3 36	..	9 01	..	..	..	..	16 32	..	..	..	21 11	..
3·0	**Adony** v. á.	/	..	..	6 11	..	9 21	..	..	..	..	..	16 51	18 01	..	..	24 41	..
4·8	Adonyi szőlőhegy[x]	U	..	..	6 16	..	9 26	..	..	..	..	..	16 56	18 06	..	..	21 46	..
5·9	Megyei falakoló[x]	Y	..	..	6 19	..	9 29	..	..	..	..	..	16 59	18 09	..	..	21 49	..
11·0	**Perkáta** Th.	é	..	..	ж 6 30	..	9 40	..	..	..	..	..	17 10	ж18 20	..	..	+ 22 00	..

Km	19 sz. AKÖV Sztálinváros		69b	79b	79	69	77	77b		65	75	73b	73	63	61a	71a		
0·0	**Perkáta** Th.	/	✕ 3 55	..	..	6 40	..	..	..	13 20	..	..	..	ж17 15	+18 30	..	..	..
0·4	Megyei falakoló[x]	U	4 06	..	..	6 51	..	..	..	13 31	..	..	..	17 26	18 46	..	..	..
1·6	Adonyi szőlőhegy[x]		4 09	..	..	6 54	..	..	..	13 34	..	..	..	17 29	18 49	..	..	..
9·0	**Adony** v. á.	é	4 14	..	..	6 59	..	..	..	13 39	..	..	..	17 34	18 54	..	..	..
	Adony	37, 40a	/	5 01	..	..	7 24	..	..	14 15	..	..	..	18 00	19 15	..	..	..
	Budapest		é	7 16	..	..	10 20	..	..	17 14	..	..	..	20 34	21 32	..	..	..
	Budapest	40a, 37	/	..	22 58	5 05	..	6 40	..	..	..	..	13 16	14 28	..	19 03	..	..
	Adony		é	..	3 36	6 46	..	9 01	..	..	..	..	15 12	16 32	..	21 11	..	..
9·0	**Adony** v. á.	/	4 15	✕ 5 05	✕ 5 40	7 00	7 25	9 05	..	13 40	14 15	15 15	16 35	17 35	19 15	+21 20	..	..
M2	Adony v. á. elág.[x]	Y	4 18	5 08	5 43	7 03	7 28	9 08	..	13 43	14 18	15 18	16 38	17 38	19 18	21 23	..	..
11·0	**Adony** Th.	é	✕ 4 20	✕ 5 10	✕ 5 45	7 05	7 30	9 10	..	13 45	14 20	15 20	16 40	ж17 40	+19 20	+21 25	..	..
	Adony	/	✕ 5 33	..	..	8 38	..	..	..	..	..	..	..	ж17 53	19 33	..	..	..
	Budapest	1020a	é	✕ 6 45	..	..	9 50	..	..	..	..	..	..	ж19 05	20 45	..	..	..

+ munkaszüneti napokon ✕ munkanapokon

Declassified in Part - Sanitized Copy Approved for Release @ 50-Yr 2013/08/26 : CIA-RDP81-01043R002400040001-6

Declassified in Part - Sanitized Copy Approved for Release @ 50-Yr 2013/08/26 : CIA-RDP81-01043R002400040001-6

3015 Sztálinváros—Perkáta

Km	19 sz. AKÖV Sztálinváros		860	852b	852	862b	862	864		856b	856	866b	866		858b	858	868b	868
0·0	**Sztálinváros** Béke tér ▽		✕ 5 15	▮ 6 00	6 40	✕ 7 50	11 00	▮13 00	..	15 00	⚑16 15	⚑17 00	17 20	..	⚑18 00	19 00	✕ 20 30	22 50
0·5	Sztálinváros Tüzeptelep[x]		5 16	6 01	6 41	7 51	11 01	13 01	..	15 01	16 16	17 01	17 21	..	18 01	19 01	20 31	22 51
2·4	Sztálinváros Óváros Th.[x]		5 19	6 04	6 44	7 54	11 04	13 04	..	15 04	16 19	17 04	17 24	..	18 04	19 04	20 34	22 54
4·5	Sándorháza[x]		5 23	6 08	6 48	7 58	11 08	13 08	..	15 08	16 23	17 08	17 28	..	18 08	19 08	20 38	22 58
5·5	Sztálinváros külső v. á.[x]		5 25	6 10	6 50	8 00	11 10	13 10	..	15 10	16 25	17 10	17 30	..	18 10	19 10	20 40	23 00
7·3	Újszalambos tanya[x]		5 28	6 13	6 53	8 03	11 13	13 13	..	15 13	16 28	17 13	17 33	..	18 13	19 13	20 43	23 03
8·5	Bematkút lakótelep elág.[x]	1250	5 30	6 15	6 55	8 05	11 15	13 15	..	15 15	16 30	17 15	17 35	..	18 15	19 15	20 45	23 05
9·4	Galambos tanya[x]		5 32	6 17	6 57	8 07	11 17	13 17	..	15 17	16 32	17 17	17 37	..	18 17	19 17	20 47	23 07
10·9	Hangosi bej. út[x]		5 34	6 19	6 59	8 09	11 19	13 19	..	15 19	16 34	17 19	17 39	..	18 19	19 19	20 49	23 09
12·4	Mélyvölgy[x]		5 37	6 22	7 02	8 12	11 22	13 22	..	15 22	16 37	17 22	17 42	..	18 22	19 22	20 52	23 12
16·9	**Perkáta** Th.		✕ 5 45	▮ 6 30	7 10	✕ 8 20	11 30	▮13 30	..	15 30	⚑16 45	⚑17 30	17 50	..	⚑18 30	19 30	✕ 21 00	23 22

Km	19 sz. AKÖV Sztálinváros		859	869b	869		849	857b	857	867b	867	855b	865	853	863b	863	861b	861
0·0	**Perkáta** Th.		✕ 4 30	4 40	✕ 5 25	..	5 50	▮ 6 35	7 15	✕ 8 25	⚑11 15	12 40	▮13 40	⚑15 40	17 00	⚑ 17 40	▮ 18 40	20 40
4·5	Mélyvölgy[x]		4 36	4 48	5 33	..	5 58	6 43	7 23	8 33	11 23	12 48	13 48	15 48	17 08	17 48	18 48	20 48
6·0	Hangosi bej. út[x]		4 41	4 51	5 36	..	6 01	6 46	7 26	8 36	11 26	12 51	13 51	15 51	17 11	17 51	18 51	20 51
7·5	Galambos tanya[x]		4 43	4 53	5 38	..	6 03	6 48	7 28	8 38	11 28	12 53	13 53	15 53	17 13	17 53	18 53	20 53
8·4	Bematkút lakótelep elág.[x]	1250	4 45	4 55	5 40	..	6 05	6 50	7 30	8 40	11 30	12 55	13 55	15 55	17 15	17 55	18 55	20 55
9·6	Újszalambos tanya[x]		4 47	4 57	5 42	..	6 07	6 52	7 32	8 42	11 32	12 57	13 57	15 57	17 17	17 57	18 57	20 57
11·4	Sztálinváros külső v. á.[x]		4 50	5 00	5 45	..	6 10	6 55	7 35	8 45	11 35	13 00	14 00	16 00	17 20	18 00	19 00	21 00
12·4	Sándorháza[x]		4 52	5 02	5 47	..	6 12	6 57	7 37	8 47	11 37	13 02	14 02	16 02	17 22	18 02	19 02	21 02
14·5	Sztálinváros Óváros Th.[x]		4 56	5 06	5 51	..	6 16	7 01	7 41	8 51	11 41	13 06	14 06	16 06	17 26	18 06	19 06	21 06
16·4	Sztálinváros Tüzeptelep[x]		4 59	5 09	5 54	..	6 19	7 04	7 44	8 54	11 44	13 09	14 09	16 09	17 29	18 09	19 09	21 09
16·9	**Sztálinváros** Béke tér ▽		✕ 5 00	5 10	✕ 5 55	..	6 20	▮ 7 05	7 45	✕ 8 55	⚑11 45	13 10	▮14 10	⚑16 10	17 30	⚑ 18 10	▮ 19 10	21 10

▮ a hét utolsó munkanapján ▮ sztálinvárosi teljes üzemű munkanapokon ✕ munkanapokon ⚑ a hét utolsó munkanapján és munkaszüneti napokon nem közl.

3020 Sztálinváros—Nagyvenyim

Km	19 sz. AKÖV Sztálinváros		570	562	572b		572	574		566b	566	576b	576			568	578b	578
0·0	**Sztálinváros** Béke tér ▽		✕ 5 15	6 40	e 8 00	..	11 00	▮13 00	..	15 00	⚑16 40	⚑17 10	⚑17 40	..	..	18 40	20 25	22 50
1·4	Sztálinváros téglagyári elág.[x]	▮	5 18	6 43	8 03	..	11 03	13 03	..	15 03	16 43	17 13	17 43	..	..	18 43	20 28	22 53
2·6	Sztálinváros v. á. bej. út[x]		5 21	6 46	8 06	..	11 06	13 06	..	15 06	16 46	17 16	17 46	..	..	18 46	20 31	22 56
6·3	Szelres puszta[x]		5 30	6 35	8 15	..	11 15	13 15	..	15 15	16 55	17 25	17 55	..	..	18 55	20 40	23 05
7·8	Nagyvenyim műtőtelep[x]		5 32	6 57	8 17	..	11 17	13 17	..	15 17	16 57	17 27	17 57	..	..	18 57	20 42	23 07
8·8	Nagyvenyim Újtelep[x]		5 35	7 00	8 20	..	11 20	13 20	..	15 20	17 00	17 30	18 00	..	..	19 00	20 45	23 10
9·6	Nagyvenyim posta[x]		5 37	7 02	8 22	..	11 22	13 22	..	15 22	17 02	17 32	18 02	..	..	19 02	20 47	23 12
10·6	**Nagyvenyim** Th.		✕ 5 40	7 05	e 8 25	..	11 25	▮13 25	..	15 25	⚑17 05	⚑17 35	⚑18 05	..	..	19 05	20 50	23 15

Km	19 sz. AKÖV Sztálinváros		579	567	577b	577		575b	575		563	573b			561		571a	571
0·0	**Nagyvenyim** Th.		4 45	✕ 5 45	7 10	e 8 30	..	12 45	▮13 30	..	16 35	⚑17 10	..	..	⚑18 10	..	+ 19 10	20 45
1·0	Nagyvenyim posta[x]	▮	4 48	5 48	7 13	8 33	..	12 48	13 33	..	16 38	17 13	..	..	18 13	..	+ 19 13	20 48
1·8	Magyvenyim Újtelep[x]		4 50	5 50	7 15	8 35	..	12 50	13 35	..	16 40	17 15	..	..	18 15	..	+ 19 15	20 50
2·8	Nagyvenyim műtőtelep[x]		4 53	5 53	7 18	8 38	..	12 53	13 38	..	16 43	17 18	..	..	18 18	..	+ 19 18	20 53
3·8	Szelres puszta[x]		4 55	5 55	7 20	8 40	..	12 55	13 40	..	16 45	17 20	..	..	18 20	..	+ 19 20	20 55
8·0	Sztálinváros v. á. bej. út[x]		5 04	6 04	7 29	8 49	..	13 04	13 49	..	16 54	17 29	..	..	18 29	..	+ 19 29	21 04
9·2	Sztálinváros téglagyári elág.[x]	▮	5 07	6 07	7 32	8 52	..	13 07	13 52	..	16 57	17 32	..	..	18 32	..	+ 19 32	21 07
10·6	**Sztálinváros** Béke tér ▽		5 10	✕ 6 10	7 35	e 8 55	..	13 10	▮13 55	..	17 00	⚑17 35	..	..	⚑18 35	..	+ 19 35	21 10

e a hét első munkanapján ▮ a hét utolsó munkanapján ⚑ a hét utolsó munkanapján és munkaszüneti napokon nem közl. ✕ munkanapokon + munkaszüneti napokon

3025 Sztálinváros—Kisapostag

Km	19 sz. AKÖV Sztálinváros		370	362		372b		372					374	376b		376	378	378a
0·0	**Sztálinváros** Béke tér) 3045 ▽		✕ 5 30	6 40	..	e 8 20	..	11 00	..	..	..	..	▮13 00	15 00	..	✕ 17 00	▮ 18 00	+18 30
9·3	Kisapostagi elág.[x] .....)	▮	5 45	6 55	..	8 35	..	11 15	..	..	..	..	13 15	15 15	..	17 15	18 15	18 45
10·6	Kisapostag Népholt		5 49	6 59	..	8 39	..	11 19	..	..	..	..	13 19	15 19	..	17 19	18 19	18 49
11·1	**Kisapostag** faluvég		✕ 5 50	7 00	..	e 8 40	..	11 20	..	..	..	..	▮13 20	15 20	..	✕ 17 20	▮ 18 20	+18 50

Km	19 sz. AKÖV Sztálinváros		379	367	377b		377		375b		375a		375		373b	373a	373	
0·0	**Kisapostag** faluvég		5 00	✕ 6 00	7 05	..	e 8 45	..	▮12 30	..	▮13 00	..	▮13 25	..	⚑16 00	⚑ 17 00	▮ 17 30	..
0·5	Kisapostag Népholt		5 02	6 02	7 07	..	e 8 47	..	12 32	..	13 02	..	13 27	..	16 02	17 02	17 32	..
1·8	Kisapostagi elág.[x] .....)	3045 ▽	5 05	6 05	7 10	..	e 8 50	..	12 35	..	13 05	..	13 30	..	16 05	17 05	17 35	..
11·1	**Sztálinváros** Béke tér)		5 20	✕ 6 20	7 25	..	e 9 05	..	▮13 20	..	▮13 45	..	▮16 20	..	⚑16 20	⚑ 17 20	▮ 17 50	..

e a hét első munkanapján ▮ a hét utolsó munkanapján + munkaszüneti napokon ▮ sztálinvárosi teljes üzemű munkanapokon ✕ munkanapokon

Étel-, ital- és cukrászati különlegességek a **Mezőfalvai Földművesszövetkezet** vendéglő-éttermében és cukrászdájában

3030 Sztálinváros—Baracs

Km	19 sz. AKÖV Sztálinváros		750b	750	742b	742	752b	732	752	754	746b	746	756b	756	748b	748	758b	758a
0·0	Sztálinváros Béke tér ▽		✕ 5 15	✕ 5 40	✕ 6 10	6 40	e 7 40	✕ 9 00	11 00	▮13 00	15 00	⚑16 30	⚑17 00	⚑17 30	▮18 00	..	✕ 20 30	22 50
1·0	Vasmű ig.[x]	▮	5 16	5 41	6 11	6 41	7 41	9 01	11 01	13 01	15 01	16 31	17 01	17 31	18 01	18 41	..	20 31	22 51
1·4	Tallóssék[x]		5 17	5 42	6 12	6 42	7 42	9 02	11 02	13 02	15 02	16 32	17 02	17 32	18 02	18 42	..	20 32	22 52
2·3	Szál. Rakt. Üz. Ig.[x]		5 18	5 43	6 13	6 43	7 43	9 03	11 03	13 03	15 03	16 33	17 03	17 33	18 03	18 43	..	20 33	22 53
2·8	Pipacstelep[x]		5 19	5 44	6 14	6 44	7 44	9 04	11 04	13 04	15 04	16 34	17 04	17 34	18 04	18 44	..	20 34	22 54
3·8	Szemonó-kapu[x]		5 21	5 46	6 16	6 46	7 46	9 06	11 06	13 06	15 06	16 36	17 06	17 36	18 06	18 46	..	20 36	22 56
4·8	Kokszoló-kapu elág.[x]		5 23	5 48	6 18	6 48	7 48	9 08	11 08	13 08	15 08	16 38	17 08	17 38	18 08	18 48	..	20 38	22 58
6·3	Kisapostagi elág.[x]		5 30	5 55	6 25	6 55	7 55	9 15	11 15	13 15	15 15	16 45	17 15	17 45	18 15	18 55	..	20 45	23 05
6·8	Baracs Kossuth Tsz.[x]		5 33	5 58	6 28	6 58	7 58	9 18	11 18	13 18	15 18	16 48	17 18	17 48	18 18	18 58	..	20 48	23 08
7·1	Baracsi elág.[x]		5 36	6 01	6 31	7 01	8 01	9 21	11 21	13 21	15 21	16 51	17 21	17 51	18 21	19 01	..	20 51	23 11
8·5	Temlomos Baracs[x]		5 41	6 06	6 36	7 06	8 06	9 26	11 26	13 26	15 26	16 56	17 26	17 56	18 26	19 06	..	20 56	23 16
9·1	Baracs, Teljegyüttes[x]		5 43	6 08	6 38	7 08	8 08	9 28	11 28	13 28	15 28	16 58	17 28	17 58	18 28	19 08	..	20 58	23 18
9·4	Baracs Egészségház[x]		5 45	6 10	6 40	7 10	8 10	9 30	11 30	13 30	15 30	17 00	17 30	18 00	18 30	19 10	..	21 00	23 20
9·8	Baracs, Klein-tanya[x]		5 48	6 13	6 43	7 13	8 13	9 33	11 33	13 33	15 33	17 03	17 33	18 03	18 33	19 13	..	21 03	23 23
10·7	Baracs, Villasor[x]		5 52	6 17	6 47	7 17	8 17	9 37	11 37	13 37	15 37	17 07	17 37	18 07	18 37	19 17	..	21 07	23 27
11·1	Baracs, Szőchenyi telep[x]		5 53	6 18	6 48	7 18	8 18	9 38	11 38	13 38	15 38	17 08	17 38	18 08	18 38	19 18	..	21 08	23 28
11·7	Baracs, Apátszállás Gazdakör[x] ▼		5 54	6 19	6 49	7 19	8 19	9 39	11 39	13 39	15 39	17 09	17 39	18 09	18 39	19 19	..	21 09	23 29
12·0	**Baracs** Köves út vág.		✕ 5 55	✕ 6 20	✕ 6 50	7 20	e 8 20	✕ 9 40	11 40	▮13 40	15 40	⚑17 10	⚑17 40	⚑18 10	▮18 40	19 20	..	✕ 21 10	23 30

Km	19 sz. AKÖV Sztálinváros		759b	759	549	737	747b	747	757b	757	745	755b	755		753b	753		751b	751
0·0	**Baracs** Köves út vág.		4 30	✕ 4 40	5 40	✕ 6 00	e 6 25	✕ 6 55	✕ 7 25	e 8 25	✕12 25	12 40	▮13 50	..	16 45	▮17 45	..	▮18 45	20 40
0·3	Baracs, Apátszállás Gazdakör[x] ▮		4 31	4 41	5 41	6 01	6 26	6 56	7 26	8 26	12 26	12 41	13 51	..	16 46	17 46	..	18 46	20 41
0·9	Baracs, Szőchenyi telep[x]		4 32	4 42	5 42	6 02	6 27	6 57	7 27	8 27	12 27	12 42	13 52	..	16 47	17 47	..	18 47	20 42
1·6	Baracs, Villasor[x]		4 33	4 43	5 43	6 03	6 28	6 58	7 28	8 28	12 28	12 43	13 53	..	16 48	17 48	..	18 48	20 43
2·3	Baracs, Klein-tanya[x]		4 36	4 46	5 46	6 06	6 33	7 03	7 33	8 33	12 33	12 46	13 56	..	16 53	17 53	..	18 53	20 46
2·8	Baca Egészségház[x]		4 41	4 51	5 51	6 11	6 36	7 06	7 36	8 36	12 36	12 51	14 01	..	16 56	17 56	..	18 56	20 51
3·4	Baracs, Teljegyüttes[x]		4 43	4 53	5 53	6 13	6 38	7 08	7 38	8 38	12 38	12 53	14 03	..	16 58	17 58	..	18 58	20 53
4·0	Templomos Baracs[x]		4 45	4 55	5 55	6 15	6 40	7 10	7 40	8 40	12 40	12 55	14 05	..	17 00	18 00	..	19 00	20 55
4·5	Baracsi elág.[x]		4 49	4 59	5 59	6 19	6 44	7 14	7 44	8 44	12 44	12 59	14 09	..	17 04	18 04	..	19 04	20 59
5·0	Baracs Kossuth Tsz.[x]		4 52	5 02	6 02	6 22	6 47	7 17	7 47	8 47	12 47	13 02	14 12	..	17 07	18 07	..	19 07	21 02
5·7	Kisapostagi elág.[x]		4 55	5 05	6 05	6 25	6 50	7 20	7 50	8 50	12 50	13 05	14 15	..	17 10	18 10	..	19 10	21 05
7·2	Kokszoló-kapu elág.[x]		5 02	5 12	6 12	6 32	6 57	7 27	7 57	8 57	12 57	13 12	14 22	..	17 17	18 17	..	19 17	21 12
8·1	Szemonó-kapu[x]		5 04	5 14	6 14	6 34	6 59	7 29	7 59	8 59	12 59	13 14	14 24	..	17 19	18 19	..	19 19	21 14
9·7	Pipacstelep[x]		5 06	5 16	6 16	6 36	7 01	7 31	8 01	9 01	13 01	13 16	14 26	..	17 21	18 21	..	19 21	21 16
10·2	Szál. Rakt. Üz. Ig.[x]		5 07	5 17	6 17	6 37	7 02	7 32	8 02	9 02	13 02	13 17	14 27	..	17 22	18 22	..	19 22	21 17
10·7	Tallóssék[x]		5 08	5 18	6 18	6 38	7 03	7 33	8 03	9 03	13 03	13 18	14 28	..	17 23	18 23	..	19 23	21 18
11·4	Vasmű ig.[x]		5 09	5 19	6 19	6 39	7 04	7 34	8 04	9 04	13 04	13 19	14 29	..	17 24	18 24	..	19 24	21 19
12·0	**Sztálinváros** Béke tér ▽		5 10	✕ 5 20	6 20	✕ 6 40	✕ 7 05	✕ 7 35	✕ 8 05	e 9 05	✕13 05	13 20	▮14 30	..	17 25	▮18 25	..	▮19 25	21 20

e a hét első munkanapján ▮ a hét utolsó munkanapján ▮ sztálinvárosi teljes üzemű munkanapokon ✕ munkanapokon

3035 Sztálinváros—Kisszentmiklós—Mezőfalva

Km	19 sz. AKÖV Sztálinváros		652	662	664	654	666b	666		658
0·0	**Sztálinváros** Béke tér ▽		e 7 20	▮13 00	14 40	⚑16 00	⚑17 40	..	..	22 50
0·5	Kisapostagi elág.[x]	▮	7 35	13 15	14 55	16 15	17 55	..	..	23 05
1·8	Baracs Kossuth Tsz.[x]		7 38	13 18	14 58	16 18	17 58	..	..	23 08
2·3	Baracsi elág.[x]		7 41	13 21	15 01	16 21	18 01	..	..	23 11
3·8	Baracs Sertéstenyésztő VK[x]		7 43	13 23	15 03	16 23	18 03	..	..	23 13
4·0	Kisszentmiklósi elág.[x]		7 47	13 27	15 07	16 27	18 07	..	..	23 17
4·5	Mezőfalva tanműt[x]		7 51	13 31	15 11	16 31	18 11	..	..	23 21
5·1	Mezőfalva Th.		7 53	13 33	15 13	16 33	18 13	..	..	23 23
7·1	Kisszentmiklós Bánomi út		7 57	13 37	15 17	16 37	18 17	..	..	23 27
7·2	Kisszentmiklós Kultúrház[x]		8 00	13 40	15 20	16 40	18 20	..	..	23 30
7·8	Kisszentmiklós Sz. Ib.		8 03	13 43	15 23	16 43	18 23	..	..	23 33
7·8	e 8 05	▮13 45	15 28	⚑16 45	⚑18 25	..	..	23 38	24·1
7·9	*é.*	*é.*	15 30	*é.*	*é.*	..	..	23 40	25·2
7·9	..	..	15 36	..	..	..	..	23 46	27·9
4 7·9	..	..	15 38	..	..	..	..	23 48	28·9
7·9	..	..	15 44	..	..	..	..	23 54	31·6
7·9	..	..	15 45	..	..	..	..	23 55	32·3

e a hét első munkanapján ▮ a hét utolsó munkanapján ✕ munkanapokon ▲ Mezőfalva v.á. érintésével közl. ⚑ a hét utolsó munkanapján és munkaszüneti napokon nem közl.

3039 Sztálinváros—Baracs

Km	19 sz. AKÖV Sztálinváros		52															
0·0	*é.*		..	..	10 35	..	..	..	..	..	..	..	..	..	..	..	..	..
0·6	▮		..	..	10 36	..	..	..	..	..	..	..	..	..	..	..	..	..
3·1			..	..	10 38	..	..	..	..	..	..	..	..	..	..	..	..	..
3·7			..	..	10 42	..	..	..	..	..	..	..	..	..	..	..	..	..
5·7			..	..	10 46	..	..	..	..	..	..	..	..	..	..	..	..	..
6·7			..	..	10 48	..	..	..	..	..	..	..	..	..	..	..	..	..
8·0			..	..	10 52	..	..	..	..	..	..	..	..	..	..	..	..	..
9·1			..	..	10 55	..	..	..	..	..	..	..	..	..	..	..	..	..
9·9			..	..	10 58	..	..	..	..	..	..	..	..	..	..	..	..	..
10·5			..	..	11 00	..	..	..	..	..	..	..	..	..	..	..	..	..
11·6			..	..	11 02	..	..	..	..	..	..	..	..	..	..	..	..	..
14·3			..	..	11 07	..	..	..	..	..	..	..	..	..	..	..	..	..
15·3	▼		..	..	11 09	..	..	..	..	..	..	..	..	..	..	..	..	..
15·8	*é.*		..	..	11 10	..	..	..	..	..	..	..	..	..	..	..	..	..

3040 Dunaföldvár—Mezőfalva v. á.

Km	19 sz. AKÖV Sztálinváros		57							
0·0	*é.*	Dunaföldvár Th.	..	7 45	..	..	..	..	..	..
0·6	▮	Dunaföldvár Derecskei u.[x]	..	7 42	..	..	..	..	..	..
3·1		Dunaföldvár Vasútt[x]	..	7 38	..	..	..	..	..	..
3·7		Kisszentmiklósi elág.[x]	..	7 34	..	..	..	..	..	..
5·7		38-as km k[x]	..	7 32	..	..	..	..	..	..
6·7		Matild telep[x]	..	7 28	..	..	..	..	..	..
8·0		Pázmánd Tsz.[x]	..	7 25	..	..	..	..	..	..
9·1		Kisszentmiklós Kultúrház[x]	..	7 23	..	..	..	..	..	..
9·9		Kisszentmiklós Ib.	..	7 21	..	..	..	..	..	..
10·5		Kisszentmiklós Bánomi út	..	7 18	..	..	..	..	..	..
11·6		Kisszentmiklós Újtelep[x]	..	7 13	..	..	..	..	..	..
14·3		Baromfitelep bej. út[x]	..	7 11	..	..	..	..	..	..
15·3	▼	Mezőfalva v. á. bej. út[x]	..	7 10	..	..	..	..	..	..
15·8	*é.*	**Mezőfalva** v. á.								

Declassified in Part - Sanitized Copy Approved for Release @ 50-Yr 2013/08/26 : CIA-RDP81-01043R002400040001-6

Declassified in Part - Sanitized Copy Approved for Release @ 50-Yr 2013/08/26 : CIA-RDP81-01043R002400040001-6

3045 Sztálinváros—Dunaföldvár

Km	19 sz. AKÖV Sztálinváros	650b	370	650	20	672b	652	672	653b	652	372b	652bV	664	454	14	954
0·0	**Sztálinváros Béke tér**	✕ 5 20	✕ 5 30	✕ 5 45	4 50	6 10	6 40	..	✕ 7 20	e 7 45	✕ 8 00	e 8 20	11 00	..	≈12 00	≈ 13 00	✕ 13 05	13 40
1·1	Vasmű ig.¹	5 21	5 31	5 46		6 11	6 41	..	7 21	7 46	8 01	8 21	11 01	..	12 01	13 01		13 41
1·4	Tűzoltóság²	5 22	5 32	5 47		6 12	6 42	..	7 22	7 47	8 02	8 22	11 02	..	12 02	13 02		13 42
1·8	Száll. Rakt. Üz. Ig.²	5 23	5 33	5 48		6 13	6 43	..	7 23	7 48	8 03	8 23	11 03	..	12 03	13 03		13 43
2·3	Pipacstelep¹	5 24	5 34	5 49		6 14	6 44	..	7 24	7 49	8 04	8 24	11 04	..	12 04	13 04		13 44
3·9	Szénmosó-kapu¹	5 26	5 36	5 51		6 16	6 46	..	7 26	7 51	8 06	8 26	11 06	..	12 06	13 06		13 46
4·3	Kokszoló-kapu elág.²	5 28	5 38	5 53		6 18	6 48	..	7 28	7 53	8 08	8 28	11 08	..	12 08	13 08		13 48
5·8	Csillóüre gyár bej. üt²	5 30	5 40	5 55		6 20	6 50	..	7 30	7 55	8 10	8 30	11 10	..	12 10	13 10		13 50
9·3	Kisapostagi elág.³	5 35	✕ 5 45	6 00	6 03	6 25		..	7 35	8 00	8 15	e 8 35	11 15	..	12 15	13 15	13 18	13 55
12·0	Baracs Kosuth Tsz.³	5 38		6 03		6 28	6 58	..	7 38	8 03	8 18		11 18	..	12 18	13 18		13 58
13·0	Baracsi elág.³	5 41		6 06	6 08	6 31	7 01	..	7 41	8 06	8 21		11 21	..	12 21	13 21		14 01
15·7	Baracs Sertéstenyésztő V.³	5 44		6 09		6 34	7 04	..	7 44	8 09	8 24		11 24	..	12 24	13 24	13 23	14 04
17·3	Kisszentmiklósi elág.³	5 47		6 12	6 13	6 37	7 07	..	7 47	8 12	8 27		11 27	..	12 27	13 27	13 28	14 07
19·7	Dunaföldvár Vásártér³	5 52		6 17		6 42	7 12	..	7 52	8 17	8 32		11 32	..	12 32	13 32		14 12
20·4	Dunaföldvár Derecskei utca³	5 54		6 19		6 44	7 14	..	7 54	8 19	8 34		11 34	..	12 34	13 34		14 14
21·0	**Dunaföldvár Tház**	✕ 5 56		✕ 6 20	6 20	6 46	7 16	..	✕ 7 56	e 8 20	✕ 8 35		11 35	..	≈12 35	≈ 13 35	✕ 13 35	14 16

Km	19 sz. AKÖV Sztálinváros	664b	466b	666b	466	656	496	116	378	678	678a	468b	668	658b	658	956
0·0	**Sztálinváros Béke tér**	14 40	15 00	..	16 15	≈16 30	✕17 00	..	✕17 30	✕17 40	✕18 00	✕18 10	+18 30	18 40	≈19 10	20 15	✕ 21 30	22 10
1·1	Vasmű ig.¹	14 41	15 01	..	16 16	16 31	17 01	..	17 31	17 41	18 01	18 11	18 31	18 41	19 11	20 16	21 31	22 11
1·4	Tűzoltóság²	14 42	15 02	..	16 17	16 32	17 02	..	17 32	17 42	18 02	18 12	18 32	18 42	19 12	20 17	21 32	22 12
1·8	Száll. Rakt. Üz. Ig.²	14 43	15 03	..	16 18	16 33	17 03	..	17 33	17 43	18 03	18 13	18 33	18 43	19 13	20 18	21 33	22 13
3·9	Szénmos.-kapu¹	14 44	15 04	..	16 19	16 34	17 04	..	17 34	17 44	18 04	18 14	18 34	18 44	19 14	20 19	21 34	22 14
4·3	Kokszoló-kapu elág.²	14 46	15 06	..	16 21	16 36	17 06	..	17 36	17 46	18 06	18 16	18 36	18 46	19 16	20 21	21 36	22 16
5·8	Csillóüre gyár bej. üt²	14 48	15 08	..	16 23	16 38	17 08	..	17 38	17 48	18 08	18 18	18 38	18 48	19 18	20 23	21 38	22 18
9·3	Kisapostagi elág.³	14 50	15 10	..	16 25	16 40	17 10	..	17 40	17 50	18 10	18 20	18 40	18 50	19 20	20 25	21 40	22 20
12·0	Baracs Kosuth Tsz.³	14 55	15 15	..	16 30	16 45	17 15	..	17 45	17 55	≈18 15	18 25	+18 45	18 55	19 25	20 30	21 45	22 25
12·5	Baracsi elág.³	14 58	15 18	..	16 33	16 48	17 18	..	17 48	17 58	..	18 28	..	18 58	19 28	20 33	21 48	22 28
15·7	Baracs Sertéstenyésztő V.³	15 01	15 21	..	16 36	16 51	17 21	..	17 51	18 01	Kisapostagra	18 31	Kisapostagra	19 01	19 31	20 36	21 51	22 31
17·3	Kisszentmiklósi elág.³	15 04	15 24	..	16 39	16 54	17 24	..	17 54	18 04		18 34		19 04	19 34	20 39	21 54	22 34
19·7	Dunaföldvár Vásártér³	15 07	15 27	..	16 42	16 57	17 27	..	17 57	18 07		18 37		19 07	19 37	20 42	21 57	22 37
20·4	Dunaföldvár Derecskei utca³	15 12	15 32	..	16 47	17 02	17 32	..	18 02	18 12		18 42		19 12	19 42	20 47	22 02	22 42
21·0	**Dunaföldvár Tház**	15 14	15 34	..	16 49	17 04	17 34	..	18 04	18 14		18 44		19 14	19 44	20 49	22 04	22 44
		15 15	15 35	..	16 50	≈17 05	✕17 35	..	✕18 05	✕18 15		✕18 45		19 15	≈19 45	20 50	✕ 22 05	22 45

Km	19 sz. AKÖV Sztálinváros	659bV	959	669	949	119	377b	667b	117	667	17	667b	657	375b	955	665
0·0	**Dunaföldvár Th.**	4 40	4 45	..	✕ 5 30	✕ 5 45	✕ 6 00	Kisapostagtól	6 50	✕ 7 40	✕ 8 30	✕ 9 35	11 10	≈11 45	Kisapostagtól	12 45	13 10
0·6	Dunaföldvár Derecskei u.³	4 41	4 46	..	5 31	5 46	6 01		6 51	7 41	8 31		11 11	11 46		12 46	13 11
1·3	Dunaföldvár Vásártér³	4 43	4 48	..	5 33	5 48	6 03		6 53	7 43	8 33		11 13	11 48		12 48	13 13
3·7	Kisszentmiklósi elág.³	4 48	4 53	..	5 38	5 53	6 08		6 58	7 48	8 38	9 42	11 18	11 53		12 53	13 18
5·3	Baracsi Sertéstenyésztő V.³	4 51	4 56	..	5 41	5 56	6 11		7 01	7 51	8 41		11 21	11 56		12 56	13 21
7·5	Baracsi elág.³	4 54	4 59	..	5 44	5 59	6 14		7 04	7 54	8 44	9 47	11 24	11 59		12 59	13 24
9·0	Baracs Kosuth Tsz.³	4 57	5 02	..	5 47	6 02	6 17		7 07	7 57	8 47		11 27	12 02		13 02	13 27
11·7	Kisapostagi elág.³	5 00	5 05	..	5 50	6 05	6 20	7 10	8 00	8 50	9 52	11 30	12 05	≈12 35		13 05	13 30
15·2	Csillóüre gyár bej. üt²	5 05	5 10	..	5 55	6 10	6 25	7 15	7 15	8 05	8 55	11 35	12 10	12 40		13 10	13 35
16·2	Kokszoló-kapu elág.²	5 07	5 12	..	5 57	6 12	6 27	7 17	7 17	8 07	8 57	11 37	12 12	12 42		13 12	13 37
17·1	Szénmosó-kapu²	5 09	5 14	..	5 59	6 14	6 29	7 19	7 19	8 09	8 59	11 39	12 14	12 44		13 14	13 39
18·7	Pipacstelep²	5 11	5 16	..	6 01	6 16	6 31	7 21	7 21	8 11	9 01	11 41	12 16	12 46		13 16	13 41
19·2	Száll. Rakt. Üz. Ig.²	5 12	5 17	..	6 02	6 17	6 32	7 22	7 22	8 12	9 02	11 42	12 17	12 47		13 17	13 42
19·6	Tűzoltóság²	5 13	5 18	..	6 03	6 18	6 33	7 23	7 23	8 13	9 03	11 43	12 18	12 48		13 18	13 43
21·0	**Sztálinváros Béke tér**	5 14	5 19	..	6 04	6 19	6 34	7 24	7 24	8 14	9 04	11 44	12 19	12 49		13 19	13 44
		5 15	5 20	..	✕ 6 05	✕ 6 20	✕ 6 35	7 25	✕ 7 25	✕ 8 15	✕ 9 05	✕10 05	11 45	≈12 20	≈12 50	13 20	13 45

Km	19 sz. AKÖV Sztálinváros	375	685	455	663b	373b	663	963	463	663b	373	663	13	631b	681	951
0·0	**Dunaföldvár Th.**	Kisapostagtól	≈13 45	..	≈14 55	✕15 25	✕16 00	Kisapostagtól	16 45	✕16 50	17 00	Kisapostagtól	≈17 40	19 05	≈19 15	19 50	20 45
0·6	Dunaföldvár, Derecskei u.³		13 46	..	14 56	15 26	16 01		16 46	16 51	17 01		17 41		19 16	19 51	20 46
1·3	Dunaföldvár, Vásártér³		13 48	..	14 58	15 28	16 03		16 48	16 53	17 03		17 43		19 18	19 53	20 48
3·7	Kisszentmiklósi elág.³		13 53	..	15 03	15 33	16 08		16 53	16 58	17 08		17 48	19 12	19 23	19 58	20 53
5·3	Baracsi Sertéstenyésztő V.³		13 56	..	15 06	15 36	16 11		16 56	17 01	17 11		17 51		19 26	20 01	20 56
7·5	Baracsi elág.³		13 59	..	15 09	15 39	16 14		16 59	17 04	17 14		17 54	19 17	19 29	20 04	20 59
9·0	Baracs Kosuth Tsz.³		14 02	..	15 12	15 42	16 17		17 02	17 07	17 17		17 57		19 32	20 07	21 02
11·7	Kisapostagi elág.³		≈13 30	14 05	..	15 15	15 45	✕16 05	16 20	17 05	17 10	17 20	≈17 35	18 00	19 22	19 35	20 10	21 05
15·2	Csillóüre gyár bej. üt²		13 35	14 10	..	15 20	15 50	16 10	16 25	17 10	17 15	17 25	17 40	18 05		19 40	20 15	21 10
16·2	Kokszoló-kapu elág.²		13 37	14 12	..	15 22	15 52	16 12	16 27	17 12	17 17	17 27	17 42	18 07		19 42	≈20 17	21 12
17·1	Szénmosó-kapu²		13 39	14 14	..	15 24	15 54	16 14	16 29	17 14	17 19	17 29	17 44	18 09		19 44	20 19	21 14
18·7	Pipacstelep²		13 41	14 16	..	15 26	15 56	16 16	16 31	17 16	17 21	17 31	17 46	18 11		19 46	20 21	21 16
19·2	Száll. Rakt. Üz. Ig.²		13 42	14 17	..	15 27	15 57	16 17	16 32	17 17	17 22	17 32	17 47	18 12		19 47	20 22	21 17
19·6	Tűzoltóság²		13 43	14 18	..	15 28	15 58	16 18	16 33	17 18	17 23	17 33	17 48	18 13		19 48	20 23	21 18
21·0	**Sztálinváros Béke tér**		13 44	14 19	..	15 29	15 59	16 19	16 34	17 19	17 24	17 34	17 49	18 14		19 49	20 24	21 19
			≈13 45	≈14 20	..	≈15 30	16 00	≈16 20	≈16 35	17 20	≈17 25	17 35	≈17 50	≈18 15	19 35	≈19 50	≈ 20 25	21 20

e a hét első munkanapján ≈ kedden, szombaton és munkaszüneti napokon nem közl. ✕ munkanapokon + munkaszüneti napokon
y sztálinvárosi teljes üzemű munkanapokon ¤ a hét utolsó munkanapján V vegyesjárat (áruszállítással)

3050 [Sztálinváros]—Dunaföldvár—Bölcske—Madocsa

3050—3055

Km	19 sz. AKÖV Sztálinváros	462				472	454		466b		466	456	468b	468		
0·0	**Sztálinváros Béke tér**	6 40	..	..	..	≈13 00	..	..	15 00	..	..	≈16 30	✕17 20	✕18 40	22 50	..	..
21·0	**Dunaföldvár Tház** 3045	7 15	..	..	..	13 35	..	..	15 35	..	..	17 05	18 05	19 15	23 25	..	..
2·4	Dunaföldvár alsó³	7 16	..	..	..	≈10 30	13 36	..	15 36	..	..	17 06	18 06	19 26	23 26	..	..
3·4	Dunaföldvár Széchenyi bej. út³	7 20	..	..	..	10 34	13 40	..	15 40	..	..	17 10	18 10	19 30	23 30	..	..
5·4	Bölcske 2. sz. Ib.	7 35	..	..	..	10 40	13 46	..	15 46	..	..	17 16	18 16	19 36	23 36	..	..
7·4	Bölcske gépállomás	7 40	..	..	..	10 49	13 55	..	15 55	..	..	17 25	18 25	19 45	23 45	..	..
9·6	**Madocsa**		..	..	..	≈10 54	≈14 00	..	16 00	..	..	≈17 30	≈18 30	✕19 50	23 50	..	..
			..	..	..	11 00	14 10	..		..	..					..	..

Km	19 sz. AKÖV Sztálinváros	469			459			477	467	463		455	463	461		
0·0	**Madocsa**															
4·6	Bölcske gépállomás	4 20	..	..	≈ 5 10	..	..	..	..	..	..	≈14 20				
4·6	Bölcske 2. sz. Ib.	4 26	..	..	¤ 5 20	..	..	≈ 8 05	e 8 05	12 20	..	≈14 30	✕ 16 25	20 30	..	..
9·6	Dunaföldvár Széchenyi bej. út³ 2005	4 34	..	..	5 26	..	..	8 11	8 11	12 26	..	14 36	16 31	20 36	..	..
12·4	Dunaföldvár alsó³	4 40	..	..	5 40	..	..	8 18	8 19	12 34	..	14 44	16 39	20 34	..	..
		4 44	..	..	5 44	..	..	8 24	8 25	12 40	..	14 50	16 45	20 40	..	..
16·0	**Dunaföldvár Tház** 3045							≈ 8 28	8 29	12 44	..	14 54	16 49	20 44		
35·0	**Sztálinváros Béke tér**	4 45	..	..	5 45	..	..	..	e 8 30	12 45	..	14 55	16 50	20 45	..	..
		5 20	..	..	¤ 6 20	..	..	..	e 9 05	13 20	..	≈15 30	✕ 17 25	21 20	..	..

a hét első munkanapján e munkaköteles szombaton ≈ kedden, szombaton és munkaszüneti napokon nem közl. ¤ szerdán és szombaton (ün. nem közl.)
¤ a hét utolsó munkanapján y sztálinvárosi teljes üzemű munkanapokon ✕ munkanapokon

3055 [Sztálinváros]—Dunaföldvár—Solt—Dunatetétlen

Km	19 sz. AKÖV Sztálinváros	932	952	962	972	944		934b	964	934	954	956	936b	946	936	958a	958	938
0·0	**Sztálinváros Béke tér**	6 40	6 40	..	..	≈13 00	..	≈13 00	≈13 40	15 00	15 00	≈16 30	≈16 30	≈17 30	≈17 30	+ 18 40	22 50	22 50
21·0	**Dunaföldvár Th.** 3045	7 15	7 15	..	..	13 35	..	13 35	14 15	15 35	15 35	17 05	17 05	18 05	18 05	19 15	23 25	23 25
22·6	Pévbéri erdészet³	7 17	7 18	≈10 40	≈10 32	13 38	..	13 37	14 18	15 37	15 38	17 08	17 07	18 08	18 07	19 17	23 28	23 27
26·5	0·0) Dunaegyházasi elág.³	7 23	7 23	10 45	10 37	13 43	..	13 42	14 23	15 42	15 43	17 13	17 12	18 13	18 12	19 22	23 33	23 32
	1·5) Dunaegyházasi szőlőkt³	7 24	7 24	10 46	10 38	13 44	..	13 43	14 24	15 43	15 44	17 14	17 13	18 14	18 13	19 23	23 34	23 33
	3·0) **Dunaegyháza** F. Szöv.	7 27			10 42		..	13 47		15 47			17 17		18 17	19 27		23 37
	6·6) Szabadcs³	7 30			10 45		..	13 50		15 50			17 20		18 20	19 30		23 40
	8·6) **Apostag** F. Szöv.	7 40			10 55		..	14 00		16 00			17 30		18 30			23 50
	3·0) **Dunaegyháza** F.Sz.h. 1025	7 45			≈11 00		..	≈14 05		16 05			≈17 35		≈18 35			23 55
	1·5) Dunaegyházasi szőlőkt³						..											
24·5	0·0) Dunaegyházasi elág.³ 1025		7 24	10 46	..	13 44	..		14 24	..	15 44	17 14	..	18 14	..	19 37		23 34
25·0	Petőfitelep³		7 25	10 47	..	13 45	..		14 25	..	15 45	17 15	..	18 15	..	19 44	23 34	..
27·9	Solt, Dunavecsei útelág.³		7 29	10 51	..	13 49	..		14 29	..	15 49	17 19	..	18 19	..	19 49	23 38	..
29·6	**Solt** Szöv. vend. 3060, 3065		7 30	10 52	..	13 50	..		≈14 30	..	15 50	17 20	..	18 20	..	≈19 50	23 40	..
29·6	Solt v. á. bej. út³		7 34	10 54	..	13 54	..		14 34	..	15 54	17 24	..	18 24	..		23 44	..
29·7	Kisolt gépállomás³		7 35	10 55	..	13 55	..		14 35	..	15 55	17 25	..	18 25	..		23 45	..
30·6	Kisolt Szöv. vend.³		7 37	10 57	..	13 57	..		14 37	..	15 57	17 27	..	18 27	..		23 47	..
30·6	Tiellegytelep bej. út³		7 39	≈10 59	..	13 59	..		14 39	..	15 59	≈17 29	..	18 29	..		23 49	..
31·0	**Dunatetétlen**		e.	e.	..	14 04	..		e.	..	e.	e.	..	18 34	..		e.	..
					..	e14 10	..			..			..	≈18 40	..			..

Km	19 sz. AKÖV Sztálinváros	959	939		939b	949	977	967	937	935		963	963a		951	931
0·0	**Dunatetétlen**	..	..	..	✕ 5 10	..	..	..	..	..	..	..	..	..	..	..
0·4	Tiellegytelep bej. út³	..	..	..	5 16	..	..	..	..	..	..	..	..	..	..	..
0·4	Kisolt Szöv. vend.³	4 21	..	..	5 21	..	..	≈ 7 51	..	..	..	12 21	..	..	..	..
2·3	Kisolt gépállomás³	4 23	..	..	5 23	..	..	7 53	..	..	..	12 23	..	..	20 21	..
2·8	Solt v. á. bej. út³	4 25	..	..	5 25	..	..	7 55	..	..	..	12 25	..	..	20 23	..
		4 26	..	..	5 26	..	..	7 56	..	..	..	12 26	..	..	20 25	..
3·4	Solt, Dunavecsei útelág.³	4 30	..	..	5 30	..	..	..	..	..	..	12 30	..	..	20 30	..
6·3	Petőfitelep³	4 31	..	..	5 31	..	..	8 00	..	..	..	12 31	..	..	20 31	..
12·5	0·0) Dunaegyházasi elág.³	4 35	..	..	5 35	..	..	8 05	..	..	..	12 35	..	..	20 35	..
	1·5) Dunaegyházasi szőlőkt³ 1025	4 36	..	..	5 36	..	..	8 06	..	..	..	12 36	..	..	20 36	..
	3·0) **Dunaegyháza** F.Sz.h.		4 15	..												
	6·6) **Apostag** F. Szöv.		4 20	..	✕ 5 15	..	..	✕ 7 55	..	..	..	12 00	12 15	..		
	6·6) Szabadcs³		4 30	..	5 20	..	..	8 05	..	..	..	12 10	12 25	..		
	8·6) **Dunaegyháza** F. Szöv.		4 33	..	5 30	..	..	8 08	..	..	..	12 13	12 30	..	20 15	
	1·5) Dunaegyházasi szőlőkt³		4 37	..	5 33	..	..	8 12	..	..	..	12 17	12 33	..	20 19	
12·5	0·0) Dunaegyházasi elág.³	4 36	4 37	..	5 37	5 36	8 06	8 22	12 37	12 36	..	16 36	16 37	..	20 33	
12·4	Révben erdészet³	4 37	4 38	..	5 38	5 37	8 13	8 07	8 23	12 38	12 37	..	16 37	..	20 37	20 37
16·0	**Dunaföldvár Th.** 3045	4 42	4 43	..	5 43	5 42	¤ 8 18	¤ 8 12	8 28	12 43	12 42	..	16 42	16 43	..	20 38
37·0	**Sztálinváros Béke tér**	4 45	4 45	..	5 45	..	..	..	e 9 05	13 20	13 20	..	16 45	16 45	..	20 45
		5 20	5 20	..	¤ 6 20	¤ 6 20	..	..	..	..	..	..	≈17 20	≈17 20	..	21 20

e szabad szombaton e a hét első munkanapján ≈ kedden, szombaton és munkaszüneti napokon nem közl. ¤ szerdán és szombaton (ün. nem közl.)
¤ a hét utolsó munkanapján y sztálinvárosi teljes üzemű munkanapokon + munkaszüneti napokon ✕ munkanapokon

Declassified in Part - Sanitized Copy Approved for Release @ 50-Yr 2013/08/26 : CIA-RDP81-01043R002400040001-6

Declassified in Part - Sanitized Copy Approved for Release @ 50-Yr 2013/08/26 : CIA-RDP81-01043R002400040001-6

3060–3073

3060 Sztálinváros—Solt—Dunapataj

172	116	116	Km	19 sz. ÁKÖV Sztálinváros		119	117	171
..	⇑17 40	⇑18 40	0·0	i. **Sztálinváros** Bekötőút	é.	✕ 6 35	✕ 8 15	..
..	18 15	19 15	21·0	**Dunaföldvár** Th.	i.	6 00	7 40	..
..	18 20	19 20		i. Révbéri erdészet		5 55	7 35	..
..	18 25	19 25	23·6	Révbéri erdészet[a]		5 50	7 30	..
..	18 26	19 26	24·5	Dunaegyházai elág.[a]		5 49	7 29	..
..	18 27	19 27	25·0	Petőfitelep[a]		5 48	7 28	..
..	18 31	19 41	27·9	Solt, Dunavecsei útelág.[a]		5 44	7 24	..
..	18 32	19 42	28·6	é. **Solt** Szöv. vend.	i.	5 43	7 23	..
	17 00	..		*i. Kecskemét*	*é.*	*8 25*	..	..
..	*18 38*	..		*é. Solt*	*i.*	*6 47*	..	..
..	18 46	19 46	28·6	i. **Solt** Szöv. vend.	é.	5 39	7 19	..
..	18 54	19 56	33·2	Tejért üdülő[a]		5 31	7 11	..
..	18 58	19 58	35·8	Vejtei csárda[a]		5 27	7 07	..
..	19 06	20 06	40·3	**Harta** malom	i.	5 19	6 59	..
✕ 6 22	19 07	20 07			é.	5 18	6 58	✕19 38
✕ 6 35	✕19 20	⇑20 20	48·1	é. **Dunapataj** Sz. Ib.		✕ 5 05	✕ 6 45	✕19 25
6 46	*19 46*	*22 43*		*i. Dunapataj*	*é.*	*4 40*	*5 42*	*✕18 12*
7 45	*20 49*	*23 39*		*é. Kalocsa*	*i.*	*3 33*	*4 46*	*✕17 05*

⇑ a hét utolsó munkanapján és munkaszünetit napokon nem közl.

✕ munkanapokon

Közlekedik még:

176		Km	19 sz. ÁKÖV Sztálinváros		173	
..	..	40·3	i. **Harta** malom	é.	..	..
✕16 17	..	48·1	é. Dunapataj Sz. Ib.	i.	✕16 00	..
17 38	..		*i. Dunapataj Sz. Ib.*	*é.*	*15 42*	..
18 41	..		*é. Kalocsa*	*i.*	*14 46*	..

176 és 173 sz. járatokat a MÁV vonatpótló járattal végzik

✕ munkanapokon

3065 Sztálinváros—Solt—Kecskemét

20	14	Km	19 sz. ÁKÖV Sztálinváros		17	13
5 50	✕13 05	0·0	i. **Sztálinváros** Bekötőút	é.	✕10 05	19 05
6 20	13 35		é. **Dunaföldvár** Th.	i.	9 35	19 05
6 25	13 40	21·0	i.	é.	9 30	19 00
6 30	13 45	23·6	Révbéri erdészet		9 25	18 55
6 31	13 46	24·5	Dunaegyházai elág.[a]		9 24	18 54
6 32	13 47	25·0	Petőfitelep		9 23	18 53
6 36	13 51	27·9	Solt, Dunavecsei útelág.[a]		9 19	18 49
6 37	13 52	28·6	é. **Solt** Szöv. vend.	i.	9 18	18 48
6 45	..		*i. Solt*	*é.*	*8 51*	..
9 35	..		*é. Budapest*	*i.*	*6 05*	..
4 35	..		*i. Baja*	*é.*	..	*20 46*
6 40	..		*é. Solt*	*i.*	..	*16 41*
6 47	13 57	28·6	i. Solt Szöv. vend.	é.	9 13	18 34
6 50	14 00	29·7	Kissolt Gépállomás[a]		9 10	18 31
6 57	14 07	35·5	Tételaljai elág.[a]		9 03	18 24
7 01	14 11	38·2	Hartai elág.[a]		8 59	18 20
7 04	14 14	40·5	Szőke tanyák[a]		8 56	18 17
7 18	14 28	48·1	Fülöpszállás Th.		8 43	18 08
7 26	14 36	53·0	Szabadszállási elág.[a]		8 34	17 59
7 29	14 39	54·5	Kistaksás F. Szöv. bolt[a]		8 31	17 56
7 42	14 52	60·3	Izsák		8 20	17 45
7 48	14 58	64·5	Baza vendéglő[a]		8 12	17 37
7 50	15 00	66·0	Izsák ÁG[a]		8 10	17 37
7 53	15 03	68·1	Ágasegyháza F. Szöv. b.[a]		8 07	17 32
7 55	15 05	69·3	Ágasegyháza F. Szöv. w.[a]		8 05	17 30
7 58	15 08	71·3	Galambhári erdőr.		8 02	17 27
8 02	15 12	73·7	Köncsögi elág.[a]		7 58	17 23
8 08	15 18	78·3	Kerekegyházai elág.[a]		7 52	17 17
8 11	15 21	80·3	Kecskemét Szarkás[a]		7 49	17 14
8 14	15 24	81·8	Lövőtéri elág.[a]		7 46	17 11
8 23	15 33	87·2	Kecskemét kórházt.		7 37	17 02
8 25	✕15 35	88·6	é. **Kecskemét** Szech. tér	i.	✕ 7 35	17 00
8 27	*✕18 36*		*i. Kecskemét*	*é.*	*6 59*	..
10 15	*✕20 20*		*é. Szeged*	*i.*	*5 15*	..

✕ munkanapokon

3070 Kecskemét—Soltvadkert—Tázlár

			i. Budapest / *é. Kecskemét* 1030a *é.* / *i.*	✕ 9 20 / ✕ 7 30
926		Km	19 sz. ÁKÖV Sztálinváros	929
✕15 40	0·0	i. **Kecskemét** Szechenyi tér	é.	✕ 7 20 ..
15 45	2·0	Kecskemét átkaró v. mh.[a]		7 15 ..
15 56	9·4	Törökfái v. á.[x]		7 04 ..
16 01	12·4	Matkó felső v. mh.[x]		6 59 ..
16 06	15·4	Matkó alsó v. mh.[x]		6 54 ..
16 10	18·0	**Jakabszállás**	i.	6 50 ..
16 12			é.	6 48 ..
16 16	20·0	Izsáki elág.		6 44 ..
16 26	27·1	Bugaci elág.[a]		6 32 ..
16 30	31·1	Halasi útelág.[a]		6 22 ..
16 52	37·2	Bócsa Th. bej. út.		6 10 ..
16 54	38·4	Kisbócsa Sz. Ib.[x]		6 06 ..
16 59	41·4	Petőfi Tsz.[x]		6 01 ..
17 04	45·5	**Soltvadkert** Th.	i.	5 54 ..
17 04			é.	5 51 ..
17 13	47·2	é. **Soltvadkert**: v. á.	i.	5 47 ..
13 30		*i. Budapest*	*é.*	*9 50* ..
17 26		*é. Soltvadkert*	*i.*	*5 44* ..
17 25		*i. Kiskunhalas*	*é.*	*7 05* ..
18 02		*é. Soltvadkert*	*i.*	*6 37* ..
18 03	47·2	i. **Soltvadkert** v. á.	é.	5 22 ..
18 03	47·8	Soltvadkert v.á.bej.út[x]		5 20 ..
18 05	50·4	Kővágó iskola[x]		5 16 ..
18 12	52·4	Verseny, Tsz.[x]		5 13 ..
18 15	54·1	Tázlár Szöv. bolt[x]		5 10 ..
18 17	55·4	Vince tanya[x]		5 08 ..
✕18 20	57·2	é. **Tázlár** Italbolt	i.	✕ 5 05 ..

✕ munkanapokon

3072 Kecskemét—Cserkeszőlő

42		Km	19 sz. ÁKÖV Sztálinváros		43	
9 00	..	0·0	i. **Kecskemét** Szech. tér	é.	16 35	..
9 10	..	7·6	Lászlófalvai elág.[x]		16 25	..
9 20	..	15·2	Kohári major[x]		16 15	..
9 22	..	17·0	Nyárfatelep bej. út[x]		16 13	..
9 28	..	21·9	Világoshegy[x]		16 07	..
9 34	..	26·1	Lakitelek bej. út		16 01	..
9 37	..	28·2	Lakitelek v. á. bej. út[x]		15 58	..
9 43	..	31·3	Tiszaug elág.		15 53	..
9 47	..	33·9	Tiszaug v. á. elág.[x]		15 48	..
9 53	..	37·3	i. **Tiszakürt** F. Szöv.	é.	15 42	..
9 55	..	40·5	Tiszakürti elág.[x]		15 40	..
10 01	..	43·6	Cserkeszőlő posta		15 34	..
10 09	..	45·1	é. **Cserkeszőlő** fürdő	i.	15 27	..
10 11	..				15 24	..

3073 Kecskemét—Ladánybene

367	365		Km	19 sz. ÁKÖV Sztálinváros		362	364
✕ 6 55	✕13 55	.. ..	0·0	i. **Kecskemét** Szechenyi tér	é.	✕ 7 55	✕15 35
7 01	14 01	.. ..	4·8	Rihacsek vend.[x]		7 49	15 29
7 07	14 07	.. ..	9·0	Budai út iskola[x]		7 43	15 23
7 13	14 13	.. ..	13·9	Lajosmizse F. Szöv. 9. sz. b.		7 36	15 16
7 21	14 21	.. ..	18·4	**Lajosmizse**, cukorszda		7 30	15 10
✕ 7 24	14 24	.. ..	19·9	é. Lajosmizse v. á.	i.	7 26	15 05
14 33	..	.. ..		*i. Lajosmizse*	*é.*	..	..
17 20	..	.. ..		*é. Budapest* 142	*i.*	..	..
..	14 26	.. ..	19·9	i. Lajosmizse v. á.	é.	..	15 16
..	14 33	.. ..	23·9	Kerekegyházai elág.[a]	1034	..	14 57
..	14 36	.. ..	25·8	Keresztúr		..	14 54
..	✕14 40	.. ..	28·5	é. **Ladánybene** F. Szöv.	i.	..	✕14 50

✕ munkanapokon

3074 Kecskemét—Kerekegyháza—Szabadszállás

3074–3075

942		934	944		Km	19 sz. ÁKÖV Sztálinváros		947		945	943
								k 8 00			
..	..	✕13 20	..	..	0·0	i. **Kecskemét** Szechenyi tér	é.	7 57	..	..	..
..	..	13 20	..	..	1·4	Kecskemét kórház[x]		7 50	..	..	..
..	..	13 30	..	..	6·8	Lövőtéri elág.[x]	3065, 3075	7 46	..	..	..
..	..	13 32	..	..	8·3	Kecskemét Szarkás[x]		7 37	..	..	..
..	..	13 34	..	..	10·3	Kerekegyházi elág.[x 18]		7 31	..	..	..
..	..	13 43	..	..	17·1	Fülöpháza bejáró út[x]		7 27	..	..	..
..	..	13 47	..	..	19·7	Fülöpháza iskola[x]		7 27	..	..	..
..	..	13 49	..	..	21·3	Kecskeméti tanya[x]					
..	..	13 53	..	..	23·8	é. Fülöpháza elág.[x]					
5 55	..		✕13 40	..	0·0	i. **Kerekegyháza** v. á.	142				
6 00	✕h 7 40		13 45	..	1·3	Kerekegyháza Th.		7 35		✕12 15	✕17 10
6 02	7 48	13 53	13 53	..	5·1	Fülöpházai elág.[x]		7 25	7 27	12 13	17 08
6 10	7 50	13 55	13 55	..	6·6	Előre Tsz.[x]		7 25	7 25	12 02	16 57
6 15	7 55	14 00	14 00	..	8·8	Kondor[x]		7 20	7 20	12 00	16 55
6 20	8 00	14 05	14 05	..	11·0	S.sz. Vegyesbolt[x]		7 15	7 15	11 55	16 50
6 25	8 05	14 10	14 10	..	13·4	Balázsi tanyák[x]		7 10	7 10	11 50	16 45
6 28	8 08	14 13	14 13	..	14·9	Gazsó tanya[x]		7 07	7 07	11 45	16 40
6 33	8 13	14 18	14 18	..	17·4	Szőllőhegyi iskola[x]		7 02	7 02	11 42	16 37
6 36	8 14	14 19	14 19	..	18·0	4. sz. Vegyesbolt[x]		7 01	7 01	11 37	16 32
6 40	h 8 20	14 25	14 25	..	21·2			6 55	6 55	11 36	16 31
6 40	..	14 28	14 28	..	22·8	**Szabadszállás** Th.		6 52	6 52	h 11 20	✕15 15
6 45	..	✕14 30	✕14 30	..	25·0	é. **Szabadszállás** v. á.	i.	6 50	✕ 6 50	..	16 18
7 04	..	*15 05*	*15 05*	..		*i. Szabadszállás*	*é.*	*1 14*	*1 14*	..	*16 08*
9 50	..	*17 45*	*17 45*	..		*é. Budapest* 160	*i.*	*22 35*	*22 35*	..	*13 30*

h hétfőn, csütörtökön és szombaton (ün. nem közl.)

k kedden, szerdán és pénteken (ün. nem közl.)

✕ munkanapokon

3075 Kecskemét—Kunszentmiklós

255	252	254a	262	216	266		218a	Km	19 sz. ÁKÖV Sztálinváros		219	259	267	255b
..	✕11 10	+12 10	..	✕16 00	..	..	+20 00	0·0	i. **Kecskemét** Széchenyi tér	é.	6 50	..	..	m12 50
..	11 13	12 13	..	16 03	..	..	20 03	1·4	Kecskemét kórház[x]		6 47	..	..	12 47
..	11 20	12 20	..	16 10	..	..	20 10	6·8	Lövőtéri elág.[x]	3065	6 40	..	..	12 40
..	11 22	12 22	..	16 12	..	..	20 12	8·3	Kecskemét Szarkás[x]	3074	6 38	..	..	12 38
..	11 24	12 24	..	16 14	..	..	20 14	10·3	Kerekegyházi elág.[x 18]		6 36	..	..	12 36
..	11 29	12 29	..	16 19	..	..	20 19	13·2	Dózsa Tsz.[x]		6 31	..	..	12 31
..	11 36	12 36	..	16 26	..	..	20 24	17·2	Kerekegyháza v. á.	é.	6 24	..	..	12 24
..	11 40	12 40	..	16 30	..	..	20 30	18·6	Kerekegyháza Th.		6 22	..	..	12 22
..	11 42	12 42	..	16 32	..	..	20 32	19·5	Kerekegyháza ÁMC		6 18	..	..	12 18
..	11 47	12 47	..	16 37	..	..	20 37	22·7	Kunadacsi útelág.[x]		6 13	..	..	12 13
..	11 49	12 49	..	16 39	..	..	20 39	24·1	Bagó tanya[x]		6 11	..	..	12 11
..	11 54	12 54	..	16 44	..	..	20 44	26·5	Kunbaracs alsó[x]		6 07	..	..	12 07
..	✕11 56	✕12 56	..	16 46	..	..	20 46	27·6	é. **Kunbaracs** F. Szöv. vend.	1033 i.	6 04	..	..	m12 04
..	..	..	..	16 48	..	..	20 48				6 02	..	..	d13 04
..	..	..	..	16 53	..	..	20 53	30·6	4-es km-kő, Határ út[x]		5 57	..	..	
..	..	..	..	16 57	..	..	20 57	32·1	Ladánybene iskola[x]		5 54	..	..	
..	..	..	..	17 03	..	..	21 03	34·5	Ladánybene F. Sz. v.		5 49	..	..	
..	..	..	..	17 09	..	..	21 09	37·5	Ladánybene Nagyk.[x]	1034	5 42	..	..	
..	..	..	..	17 15	..	..	21 15	40·9	Orbán tanya[x]		5 36	..	..	
..	..	..	..	17 18	..	..	21 18	42·9	é. **Tatárszentgyörgy** F. Szöv.	i.	5 32	..	..	
..	..	..	✕14 05	..	..	..	+19 30		*i. Budapest*	1033 *i.*	*7 45*	..	..	
..	..	..	✕15 41	..	..	..	+21 05		*é. Tatárszentgyörgy*	1034 *i.*	*6 05*	..	..	
..	..	..	..	17 21	..	..	21 21	42·9	i. **Tatárszentgyörgy** F. Szöv.	é.	5 29	..	..	
..	..	..	..	17 28	..	..	21 28	46·9	Útkaparóház[x]		5 22	..	..	
..	..	..	..	17 37	..	..	21 37				5 13	..	..	
..	..	..	..	..	..	..	..	51·9	é. **Kunpeszér** F. Szöv.	i.	5 11	✕ 6 15	d11 36	
..	..	..	✕11 39	17 39	✕16 59	..	21 39				5 08	6 13	11 33	..
..	..	..	11 42	17 42	17 02	..	21 42	53·9	Bugyi elág.[x]		5 03	6 08	11 28	..
..	..	..	11 47	17 47	17 07	..	21 47	56·9	Kerész puszta[x]		4 58	6 03	11 23	..
..	..	..	11 52	17 52	17 12	..	21 52	59·9	Bikonyi[x]		4 55	6 00	11 20	..
..	..	..	11 55	17 55	17 15	..	21 55	61·9	26-os km-kő		4 55	6 00	11 20	..
..	..	..	k12 05	k18 05	k17 25	..	+22 05	67·9	é. **Kunszentmiklós** 3080, 3085		4 45	k 5 50	k11 10	..

c kedden, pénteken és szombaton (ün. nem közl.)

d munkaszüneti napokon és a hét első és utolsó munkanapján

k kedden és pénteken (ün. nem közl.)

m munkaszüneti napokon és a hét első és utolsó munkanapján nem közlekedik

\+ munkaszüneti napokon

✕ munkanapokon

Étel-, ital- és cukrászati különlegességek a **Lajosmizsei Földművesszövetkezet** vendéglő-éttermében és cukrászdájában

A dolgozó parasztság jövőjét építi a sztálinvárosi FÖLDMŰVESSZÖVETKEZET

Declassified in Part - Sanitized Copy Approved for Release @ 50-Yr 2013/08/26 : CIA-RDP81-01043R002400040001-6

Declassified in Part - Sanitized Copy Approved for Release @ 50-Yr 2013/08/26 : CIA-RDP81-01043R002400040001-6

3080 Kunszentmiklós—Kunadacs

362		364			366			Km	19 sz. ÁKÖV Sztálinváros		367		365			361	
6 09	..	k 12 10	..	..	16 50	..	..	0·0	i. **Kunszentmiklós** 3075, 3085	é.	7 15	..	k 13 25	..	..	18 05	..
6 28	..	12 18	..	..	16 58	..	..	4·6	B Bazomtelep[x]	A	7 07	..	13 17	..	..	17 57	..
6 11	..	12 21	..	..	17 01	..	..	7·0	7-es km kő[x]		7 04	..	13 14	..	..	17 54	..
6 43	..	12 23	..	..	17 03	..	..	9·0	9-es km-kő[x]		7 02	..	13 12	..	..	17 52	..
6 20	..	12 30	..	..	17 10	..	..	11·6	Felsőadacsi elág.[x]		6 55	..	13 05	..	..	17 45	..
6 24	..	12 34	..	..	17 14	..	..	14·0	Középadacsi elág.[x]		6 51	..	13 01	..	..	17 41	..
6 32	..	12 42	..	..	17 22	..	..	17·0	Kunadacs Th.		6 46	..	12 56	..	..	17 36	..
6 33	..	12 43	..	..	17 23	..	..	18·0	Y Kunadacs temjolom[x]	B	6 42	..	12 52	..	..	17 32	..
6 35	..	k 12 45	..	..	17 25	..	..	19·0	é. **Alsóadacs**	é.	6 40	..	k 12 50	..	..	17 30	..

k kedden és pénteken (ün. nem körl.)

3085 Kunszentmiklós—Tass

Km	19 sz. ÁKÖV Sztálinváros		50b	50	60b	60	70b	40	70		52	62b	62	72b	72		74	66	
0·0	**Kunszentmiklós**	i.	0 25	h 1 40	2 45	3 50	4 25	..	x 5 15	..	6 50	7 20	8 30	9 35	10 45	..	14 20	15 10	..
0·8	Kunszentmiklós malom[x]	Y	0 26	1 41	2 46	3 51	4 26	..	5 16	..	6 54	7 21	8 31	9 36	10 46	..	14 21	15 11	..
3·2	Kunszentmiklós—Tass v. á.	é.	0 30	1 45	2 50	3 55	4 30	..	x 5 20	..	6 55	7 25	8 35	9 40	10 50	..	14 25	15 15	..
	Budapest 160	é.	..	*4 00*	*x 4 40*	*x 6 10*	*6 55*	..	*x 7 45*	..	*9 50*	*9 50*	..	*11 10*	*13 10*	..	..	*17 45*	..
		i.	..	*23 55*	..	..	..	..	..	..	..	..	*6 28*	*8 50*	..	..	*12 30*	*13 30*	..
3·2	Kunszentmiklós—Tass v. á.	i.	..	1 50	2 55	4 00	..	x 4 40	..	..	7 00	7 35	8 40	10 05	..	..	14 30	15 40	..
5·2	Növényvédő áll.[x]	B	..	1 53	2 58	4 03	..	4 43	..	..	7 03	7 38	8 43	10 08	..	..	14 33	15 43	..
7·8	Gubacsi ház[x]	Y	..	1 57	3 02	4 07	..	4 47	..	..	7 07	7 42	8 47	10 11	..	..	14 37	15 47	..
8·5	Tass Zöldkereszt	é.	..	h 2 00	3 05	4 10	..	x 4 50	..	..	7 10	7 45	8 50	10 15	..	..	14 40	15 50	..
9·8	Tass Szöv. vend.	é.	..	..	3 09	..	..	..	..	..	..	..	..	..	..	..	..	..	..

Km	19 sz. ÁKÖV Sztálinváros		76b	76	58	68b	68	78b					78							
0·0	**Kunszentmiklós**	i.	17 30	17 50	x 18 10	18 20	..	19 30	..	..	..	..	22 20	..	..	..	..	..	..	..
0·8	Kunszentmiklós malom[x]	Y	17 31	17 51	18 11	18 21	..	19 31	..	..	..	..	22 21	..	..	..	..	..	..	..
3·2	Kunszentmiklós—Tass v. á.	é.	17 35	17 55	x 18 15	18 25	..	19 35	..	..	..	..	22 25	..	..	..	..	..	..	..
	Budapest 160	é.	..	..	*19 50*	*21 00*	..	*22 08*	..	..	..	..	..	..	..	..	..	..	..	..
		i.	..	*15 30*	..	..	*x16 30*	*17 50*	..	..	..	..	..	..	..	..	..	..	..	..
3·2	Kunszentmiklós—Tass v. á.	i.	..	18 00	..	..	18 45	x19 55	..	..	..	..	..	..	..	..	..	..	..	..
5·2	Növényvédő áll.[x]	B	..	18 03	..	..	18 48	19 58	..	..	..	..	..	..	..	..	..	..	..	..
7·8	Gubacsi ház[x]	Y	..	18 07	..	..	18 52	20 02	..	..	..	..	..	..	..	..	..	..	..	..
8·5	Tass Zöldkereszt	é.	..	18 10	..	..	18 55	x20 05	..	..	..	..	..	..	..	..	..	..	..	..
9·8	Tass Szöv. vend.	é.	..	18 14	..	..	..	..	..	..	..	..	..	..	..	..	..	..	..	..

Km	19 sz. ÁKÖV Sztálinváros		50b	50	60b	60	70b	70			67b	67	77b	77		75	63	73b	
0·0	Tass Szöv. vend.	i.	..	..	3 21	..	..	..	..	..	..	..	..	..	..	..	..	..	..	..
1·3	Tass Zöldkereszt	i.	..	h 2 05	3 25	4 20	..	x 5 15	..	..	7 15	8 20	9 30	10 40	..	..	15 05	16 20	..
2·0	Gubacsi ház[x]	B	..	2 08	3 28	4 23	..	5 18	..	..	7 18	8 23	9 33	10 43	..	..	15 08	16 23	..
4·6	Növényvédő áll.[x]	Y	..	2 12	3 32	4 27	..	5 22	..	..	7 22	8 27	9 37	10 47	..	..	15 12	16 27	..
6·6	Kunszentmiklós—Tass v. á.	é.	..	2 15	3 35	4 30	..	5 25	..	..	7 25	8 30	9 40	10 50	..	..	15 15	16 30	..
	Budapest 160	é.	..	*4 00*	*x 6 10*	*6 55*	..	..	..	..	*9 50*	..	*11 10*	*13 10*	..	..	*17 45*	..	..
		i.	*22 35*	*23 55*	..	..	..	..	..	..	..	*6 28*	*7 44*	..	..	*12 30*	*13 30*	*x 14 30*	..
6·6	Kunszentmiklós—Tass v. á.	i.	0 35	2 20	3 40	..	4 35	5 30	..	..	7 35	8 40	9 45	10 55	..	ø 14 30	15 40	16 40	..
9·0	Kunszentmiklós malom[x]	Y	0 39	2 24	3 44	..	4 39	5 34	..	..	7 39	8 44	9 49	10 59	..	(14 34	15 44	16 44	..
9·8	**Kunszentmiklós**	é.	0 40	h 2 25	3 45	..	4 40	x 5 35	..	..	7 40	8 45	9 50	11 00	..	ø 14 35	15 45	16 45	..

Km	19 sz. ÁKÖV Sztálinváros		73	51b	51	61b	61	71b					71							
0·0	Tass Szöv. vend.	i.	..	18 16	..	..	..	..	..	..	..	..	..	..	..	..	..	..	..	..
1·3	Tass Zöldkereszt	i.	..	18 20	..	..	19 30	x20 40	..	..	..	..	..	..	..	..	..	..	..	..
2·0	Gubacsi ház[x]	B	..	18 23	..	..	19 33	20 43	..	..	..	..	..	..	..	..	..	..	..	..
4·6	Növényvédő áll.[x]	Y	..	18 27	..	..	19 37	20 47	..	..	..	..	..	..	..	..	..	..	..	..
6·6	Kunszentmiklós—Tass v. á.	é.	..	18 30	..	..	19 40	20 50	..	..	..	..	..	..	..	..	..	..	..	..
	Budapest 160	é.	..	*19 50*	..	..	*22 08*	..	..	..	..	..	..	..	..	..	..	..	..	..
		i.	*15 30*	..	..	*x16 30*	*17 50*	*x18 45*	..	..	..	..	*20 35*	..	..	..	..	..	..	..
6·6	Kunszentmiklós—Tass v. á.	i.	17 40	..	x 18 20	18 40	19 55	21 05	..	..	..	..	22 35	..	..	..	..	..	..	..
9·0	Kunszentmiklós malom[x]	Y	17 44	..	18 24	18 44	19 59	21 09	..	..	..	..	22 39	..	..	..	..	..	..	..
9·8	**Kunszentmiklós**	é.	17 45	..	x 18 25	18 45	20 00	x 21 10	..	..	..	..	22 40	..	..	..	..	..	..	..

h hétfőn *ø* szombaton *x* munkanapokon

Vas, műszaki árukat vásároljon a FÖLDMŰVESSZÖVETKEZET boltjában!

Töltse hétvégi pihenőjét

ARANY CSILLAG SZÁLLODÁBAN

Sztálinvárosban!

PENZIÓ RENDSZER!

SZOBÁKBAN HIDEG-MELEG FOLYÓVÍZ

ÉTTEREMBEN MINDEN ESTE TÁNC

MŰSOR! ZENE!

KAISER MIHÁLY ÉS TÁNCZENEKARA

KITŰNŐ KONYHA, TÁJJELLEGŰ BOROK

ÁLLANDÓ HALÁSZLÉ, FRISSENSÜLTEK

PRESSÓ REGGEL 5 ÓRÁIG NYITVA

ZONGORÁNÁL TESELSZKY LÁSZLÓ ZONGORAMŰVÉSZ

•

Töltse hétvégi pihenőjét:

az Arany Csillag Szállodában

SZTÁLINVÁROSBAN

Declassified in Part - Sanitized Copy Approved for Release @ 50-Yr 2013/08/26 : CIA-RDP81-01043R002400040001-6

Declassified in Part - Sanitized Copy Approved for Release @ 50-Yr 2013/08/26 : CIA-RDP81-01043R002400040001-6

10 sz. Autóközlekedési Vállalat Jászberény

Petőfi tér 2. Tel.: 53 (Vonalszámok: 3100—3199)

3105 Jászberény—Szentmártonkáta v. á.

Km	10 sz. AKÖV Jászberény	360		370		370b		819	372	362			364	354	376	368		
0·0	Jászberény, Petőfi tér	..	..	..	..	..	..	6 39	..	k 7 10	..	..	k12 10	m13 30	..	¶18 00	..	..
1·1	Jászberény v. á.¹ 🚌 82 ▽	..	..	..	..	..	..	6 42	..	7 12	..	..	12 12	13 32	..	18 02	..	..
1·4	Jászberény sorompó²	..	..	..	..	..	..	6 43	..	7 13	..	..	12 13	13 33	..	18 03	..	..
2·2	Jászberény, gyári bej. út²	..	..	..	..	..	..	6 45	..	7 15	..	..	12 15	13 35	..	18 05	..	..
3·0	Nagykáta ötelág.²	..	..	..	..	..	..	6 46	..	7 16	..	..	12 16	13 36	..	18 06	..	..
5·3	Régi pest út²	..	..	..	..	..	..	6 50	..	7 20	..	..	12 20	13 40	..	18 10	..	..
6·4	Kerekudvar²	..	..	..	..	..	..	6 52	..	7 22	..	..	12 22	13 42	..	18 12	..	..
8·2	Hármastanya²	..	..	..	..	..	..	6 55	..	7 25	..	..	12 25	13 45	..	18 15	..	..
9·2	Jászfelsőszentgyörgy ÁMG²	..	..	..	..	..	..	6 57	..	7 27	..	..	12 27	13 47	..	18 17	..	..
10·2	Jászfelsőszentgyörgy Th.	e 1 30	..	d 2 30	..	..	..	6 59	..	7 30	..	..	12 31	13 51	m15 23	m18 20	..	..
13·7	0·0 Szentlőrinckáta elág.²	1 36	..	2 36	..	..	..	7 06	..	7 36	..	..	12 37	13 57	15 29	18 26	..	..
	1·0 Szentlőrinckáta, Virág u.²	1 38	..	2 38	..	..	..	..	..	7 38	..	..	12 39	13 59	..	18 28	..	..
	1·4 Szentlőrinckáta Sz. vend.	1 39	..	d 2 39	..	..	..	k 7 39	..	..	..	..	k12 40	14 00	..	18 29	..	..
	1·0 Szentlőrinckáta, Virág u.²	1 45	..	k 2 45	..	..	..	Busszal	k 7 25	..	..	..	..	14 05	..	18 35	..	..
13·7	0·0 Szentlőrinckáta elág.²	1 46	..	2 46	..	..	..	7 06	7 26	..	..	..	..	14 06	15 30	18 36	..	..
17·6	Szentmártonkáta AG bej. út²	1 48	..	2 48	..	..	..	7 13	7 28	..	..	..	..	14 08	15 32	18 38	..	..
18·6	Pest út elág.²	1 54	..	2 54	..	..	..	7 15	7 34	..	..	..	..	14 14	15 36	18 44	..	..
		1 56	..	2 56	..	..	..	7 15	7 36	..	..	..	..	14 16	15 38	18 46	..	..
21·6	Szentmártonkáta, templom	2 01	..	3 01	..	..	..	7 22	7 41	..	..	..	..	14 21	15 43	18 51	..	..
22·5	Szentmártonkáta Tszcső ielág.²	2 04	..	3 04	..	..	..	7 22	7 42	k 4 20	..	..	..	14 24	15 44	18 54	..	..
24·7	Szentmártonkáta v. á.	2 06	..	3 06	..	..	..	7 25	7 44	k 4 22	..	..	..	14 26	15 46	18 56	..	..
		e 2 10	..	k 3 10	..	..	..	..	k 7 48	k 4 26	..	..	..	m14 30	m15 50	m19 00	..	..
	Szentmártonkáta 🚌 120a	3 02	..	k 3 37	..	..	..	k 4 43	..	..	..	..	..	15 05	16 56	19 31	..	..
	Budapest..... e🚌 * 1050	4 55	..	k 5 25	..	..	..	k 6 27	..	..	..	..	..	16 56	19 09	21 16	..	..
	Budapest..... 🚌 120a	6 12	..	..	..	..	..	8 09	..	..	..	..	m13 00	14 30	16 30	..	..	..
	Szentmártonkáta	1 25	..	..	..	..	..	..	..	..	..	..	m14 35	16 30	..	..	..	..

Km	10 sz. AKÖV Jászberény	359		379		377	367	357		365	375	353		816	351	351b	818a		
0·0	Szentmártonkáta v. á.	e 2 15	..	k 4 10	..	k 6 55	..	k 8 20	..	..	m14 40	m16 35	..	..	m19 55	..	..	20 45	..
2·2	Szentmártonkáta, Tszcső elág.	2 19	..	4 14	..	6 59	..	8 24	..	..	14 44	16 39	..	18 45	19 59	..	..	20 49	..
3·1	Szentmártonkáta, templom	2 21	..	k 4 16	..	7 01	..	8 26	..	..	14 46	16 41	..	18 48	20 01	..	..	20 48	..
6·1	Pesti út elág.²	2 21	..	..	..	7 02	..	8 27	..	..	14 48	16 43	..	18 48	20 03	..	..	20 46	..
7·1	Szentmártonkáta AG bej. út²	2 26	..	..	..	7 07	..	8 32	..	..	14 53	16 48	..	18 54	20 08	..	..	20 54	..
11·0	0·0 Szentlőrinckáta elág.²	2 28	..	..	..	7 09	..	8 34	..	..	14 55	16 50	..	18 56	20 10	..	..	20 56	..
	1·0 Szentlőrinckáta Virág u.²	2 35	..	..	..	7 15	..	8 40	..	..	15 01	16 56	..	19 03	20 16	..	..	21 03	..
	1·4 Szentlőrinckáta Sz. vend.	2 37	..	..	..	7 17	..	8 42	..	..	15 03	16 58	..	..	20 18	..	..	..	..
		e 2 38	..	..	..	k 7 18	..	8 43	..	..	15 04	16 59	..	..	20 19	..	..	..	..
	1·0 Szentlőrinckáta, Virág u.²	..	..	..	..	k 7 45	..	8 47	..	k12 45	15 08	17 03	..	..	20 23	..	..	..	..
11·0	0·0 Szentlőrinckáta elág.²	..	..	..	..	7 46	..	8 48	..	12 46	15 09	17 04	..	..	20 24	..	..	..	..
14·5	Jászfelsőszentgyörgy Th.	..	..	..	..	7 48	..	8 50	..	12 48	15 11	17 06	..	19 03	20 26	..	..	21 03	..
15·5	Jászfelsőszentgyörgy ÁMG	..	..	..	..	7 54	..	8 56	..	12 54	m15 17	m17 12	..	19 10	m20 32	..	..	21 10	..
16·5	Hármastanya²	..	..	..	..	7 55	..	9 01	..	12 58	..	¶17 16	..	19 10	..	..	¶ 20 34	21 10	..
18·3	Kerekudvar²	..	..	..	..	7 57	..	9 03	..	13 00	..	17 18	..	19 12	..	..	20 36	21 12	..
19·4	Régi pest út²	..	..	..	..	7 59	..	9 05	..	13 02	..	17 20	..	19 14	..	..	20 38	21 14	..
21·7	Nagykáta ötelág.²	..	..	..	..	8 02	..	9 08	..	13 05	..	17 23	..	19 17	..	..	20 41	21 17	..
22·5	Jászberény, gyári bej. út²	..	..	..	..	8 04	..	9 10	..	13 07	..	17 25	..	19 19	..	..	20 43	21 19	..
23·3	Jászberény sorompó²	..	..	..	..	8 08	..	9 14	..	13 11	..	17 29	..	19 23	..	..	20 47	21 23	..
23·6	Jászberény v. á.¹ 🚌 82 ▽	..	..	..	..	8 09	..	9 15	..	13 12	..	17 30	..	19 24	..	..	20 48	21 24	..
24·7	Jászberény, Petőfi tér	..	..	..	..	8 11	..	9 17	..	13 14	..	17 32	..	19 26	..	..	20 50	21 26	..
		..	..	..	..	8 12	..	9 18	..	13 15	..	17 33	..	19 28	..	..	20 52	21 28	..
		..	..	..	..	k 8 14	..	k 9 20	..	13 17	..	¶17 35	..	¶19 30	..	..	¶ 20 54	¶ 21 30	..

d a hét első munkanapja kivételével munkanapokon
m kettős tinnen kinő napja kivételével naponta
¶ a hét utolsó munkanapján és munkaszüneti napokon nem közlekedik
e a hét első munkanapján
r munkaszüneti napot megelőző munkanapon
✕ munkanapokon
k kedden és pénteken (ün. nem közl.)
u a hét utolsó munkanapján

ÉTKEZZEN ÉTKEZŐKOCSIN

3110 Nagykáta—Tóalmás—Táplószecső v. á.

Km	10 sz. AKÖV Jászberény	*760	*860	870	770	850	840	862	852	854b	864	864	866	876	856	758	858	748
0·0	Nagykáta v. á. 🚌 120a	..	..	..	..	..	..	..	..	..	k14 10	..	..	..	..	..	..	..
0·3	Szentmártonkáta templom	..	..	..	..	..	..	..	..	..	14 20	..	..	..	..	..	..	..
		..	..	..	..	..	..	..	..	..	k14 34	..	..	..	..	..	..	..
11·0	Tóalmás ált. iskola	e 1 10	e 1 55	k 2 43	3 30	k 4 16	5 20	k 7 15	k10 30	m14 00	g14 35	m14 55	k15 50	p16 50	¶17 36	19 00	¶ 20 10	k 23 40
14·0	Tóalmás Petőfi u.²	1 12	1 58	2 45	3 32	4 18	5 22	7 17	10 32	14 02	14 37	14 57	15 52	16 52	17 38	19 02	20 12	23 42
15·0	Tóalmás szeszfőzde²	1 14	2 00	2 47	3 34	4 20	5 24	7 19	10 34	14 04	14 39	14 59	15 54	16 54	17 40	19 04	20 14	23 44
22·0	Táplószecső Th.²	1 26	2 12	2 59	3 46	4 32	5 36	7 31	10 46	14 16	14 51	15 11	16 06	17 06	17 52	19 16	20 26	23 56
24·0	Táplószecső v. á.	e 1 30	e 2 16	k 3 03	3 50	k 4 36	5 40	k 7 35	k10 50	m14 20	g14 55	m15 15	k16 10	p17 10	¶17 56	19 20	¶ 20 30	k 24 00
	Táplószecső 🚌 120a	3 11	3 11	3 11	4 10	k 4 53	6 03	8 38	11 09	..	15 14	..	17 05	..	..	19 40	..	..
	Budapest.....	4 55	4 55	4 55	5 55	k 6 27	7 52	10 22	12 52	..	16 56	..	19 09	..	..	21 16	..	..
	Budapest..... 🚌 120a	22 48	23 38	..	..	..	..	..	6 12	..	m11 15	m13 00	13 30	14 30	15 15	¶16 23	17 29	k 18 44
	Táplószecső	0 27	1 16	..	..	..	..	..	8 00	..	m12 45	m14 26	15 15	16 21	17 02	¶17 42	19 36	k 20 49

Km	10 sz. AKÖV Jászberény	749	*769	*869	879	759	809	867	857	877	865	855	873	863	853	761	751	861
0·0	Táplószecső v. á.	m 0 30	e 1 33	e 2 20	k 3 06	3 53	k 4 40	k 6 10	8 10	¶11 15	m12 50	m14 30	15 20	p16 25	k17 13	¶18 00	19 40	¶ 20 45
2·0	Táplószecső Th.²	0 34	1 37	2 24	3 10	3 57	4 44	6 14	8 14	11 19	12 54	14 34	15 24	16 29	17 17	18 04	19 44	20 49
9·0	Toalmás szeszfőzde²	0 46	1 49	2 36	3 22	4 09	4 56	6 26	8 26	11 31	13 06	14 46	15 36	16 41	17 29	18 16	19 56	21 01
10·0	Toalmás Petőfi u.²	0 48	1 51	2 38	3 24	4 11	4 58	6 28	8 28	11 33	13 08	14 48	15 38	16 43	17 31	18 18	19 58	21 03
11·0	Tóalmás ált. iskola	m 0 50	e 1 53	e 2 40	k 3 26	4 13	k 5 00	k 6 30	8 30	¶11 35	m13 10	m14 50	15 40	p16 45	k17 33	¶18 20	20 00	¶ 21 05
18·5	Szentmártonkáta templom	..	..	..	..	..	..	..	h 8 31	..	..	..	..	..	..	..	..	..
24·0	Nagykáta v. á. 🚌 120a	..	..	..	..	..	..	..	8 45	..	..	..	..	..	..	..	..	..
		..	..	..	..	..	..	..	h 8 55	..	..	..	..	..	..	..	..	..

e a hét első munkanapján
g a hét utolsó munkanapja kivételével naponta
h hétfőn és csütörtökön (ünnepnap nem közlekedik)
p pénteken és szombaton
u a hét utolsó munkanapján
m munkaszüneti napot követő napra virradó éjjel nem közl.
¶ a hét utolsó munkanapján és munkaszüneti napokon nem közlekedik
✕ munkanapokon
* szükség szerint közlekedik

3115 Táplószecső v. á.—Táplóság

Km	10 sz. AKÖV Jászberény	920b	970	970b	960	950	940	962	972	974b	974	964	956	966	946	976	968	978
0·0	Táplószecső v. á.	m 0 30	e 2 34	k 2 54	e 3 20	k 4 00	k 4 40	k 6 10	8 10	¶11 14	m12 50	m14 30	m15 20	k16 24	m17 06	¶17 46	19 40	¶ 20 44
1·0	Táplószecső, Táplósági elág.	0 32	2 36	2 56	3 22	4 02	4 42	6 12	8 12	11 16	12 52	14 32	15 22	16 26	17 08	17 48	19 42	20 46
6·0	Táplósági alsó	0 42	2 46	3 06	3 32	4 12	4 52	6 22	8 22	11 26	13 02	14 42	15 32	16 36	17 18	17 58	19 52	20 56
7·0	Táplósági artézi kút	0 44	2 48	3 08	3 34	4 14	4 54	6 24	8 24	11 28	13 04	14 44	15 34	16 38	17 20	18 00	19 54	20 58
8·0	Táplóság Szöv. vend.	m 0 46	e 2 50	k 3 10	e 3 36	k 4 16	k 4 56	k 6 26	8 26	¶11 30	m13 06	m14 46	m15 36	k16 40	m17 22	¶18 02	19 56	¶ 21 00

Km	10 sz. AKÖV Jászberény	979	979b	969	959	949	939	977	967	965	955	975	953	963	961	951		971
0·0	Táplóság Szöv. vend.	e 2 14	k 2 34	e 3 00	k 3 40	k 4 20	5 30	k 7 30	k10 30	m14 00	g14 30	m14 50	p15 40	k16 44	19 04	¶ 20 14	..	k 23 40
1·0	Táplóság artézi kút	2 16	2 36	3 02	3 42	4 22	5 32	7 32	10 32	14 02	14 32	14 52	15 42	16 46	19 06	20 16	..	23 42
2·0	Táplóság alsó	2 18	2 38	3 04	3 44	4 24	5 34	7 34	10 34	14 04	14 34	14 54	15 44	16 48	19 08	20 18	..	23 44
7·0	Táplószecső, Táplósági elág.	2 28	2 48	3 14	3 54	4 34	5 44	7 44	10 44	14 14	14 44	15 04	15 54	16 58	19 18	20 28	..	23 54
9·0	Táplószecső v. á.	e 2 30	k 2 50	k 3 16	k 3 56	k 4 36	5 46	k 7 46	k10 46	m14 16	g14 46	m15 06	p15 56	k17 00	19 20	¶ 20 30	..	k 23 56
	Táplószecső 🚌 120a	3 11	3 11	k 3 40	4 10	k 4 53	6 03	8 38	11 09	..	15 14	15 14	..	17 05	19 40	..	..	..
	Budapest.....	4 55	4 55	k 5 25	5 55	k 6 27	7 52	10 22	12 52	..	16 56	16 56	..	19 09	21 16	..	..	..

Kihl első munkanapján szükség szerint közlekedik még: *939 sz. j. Táplóság i : e 1 34. Táplószecső v. á. é : e 1 50, *930 sz. j. Táplószecső v. á. i : e 1 54, Táplóság é : e 2 10

d pénteken, szombaton és munkaszüneti napokon
e a hét első munkanapján
g a hét utolsó munkanapja kivételével naponta
h a hét első munkanapján és munkaszüneti napokon nem közlekedik
m munkaszüneti napot követő napra virradó éjjel nem közlekedik
p pénteken, szombaton
u a hét utolsó munkanapján
¶ a hét utolsó munkanapján és munkaszüneti napokon nem közlekedik
✕ munkanapokon

Declassified in Part - Sanitized Copy Approved for Release @ 50-Yr 2013/08/26 : CIA-RDP81-01043R002400040001-6

Declassified in Part - Sanitized Copy Approved for Release @ 50-Yr 2013/08/26 : CIA-RDP81-01043R002400040001-6

3120 Gödöllő—Isaszeg v. á.—Dány—Zsámbok

Km	10 sz. ÁKÖV Jászberény		979	969			947		937		965	955	953	963	971	961		9[illegible]
0·0	**Gödöllő** Szabadság tér ⇔ab1055	*f*	..	..	..	..	..	..	✕ 9 10	..	..	¶14 10	..	..	..	..	..	..
1·4	Gödöllő v. á. ♈ 🚌 80a	*é*	..	..	..	..	..	..	‖ 9 12	..	..	‖ 14 12	..	..	..	..	..	..
	Budapest ..... 🚌 BEV 253	*f*	..	..	..	..	..	..	*8 00*	..	..	*12 40*	..	..	..	..	..	..
	Gödöllő	*é*	..	..	..	..	..	..	*9 07*	..	..	*13 47*	..	..	..	..	..	..
	Gödöllő v. á. ♈ 🚌 80a		..	..	..	..	..	..	9 10	..	..	‖ 14 13	..	..	..	..	..	..
	Állami Mézészet[1]		..	..	..	..	..	..	9 20	..	..	14 20	..	..	..	..	..	..
	Állami Baromfitelep[x]		..	..	..	..	..	..	9 21	..	..	14 21	..	..	..	..	..	..
	Gödöllői Cipégyár		..	..	..	..	✕ 6 50	..	9 23	..	..	14 23	..	‖ 17 10	..	..	..	..
	Isaszeg v. á.	*é*	..	..	..	..	✕ 6 57	..	9 30	..	..	¶14 30	..	‖ 17 17	..	..	..	..
	Budapest ..... 🚌 80a	*f*	..	..	..	..	*6 25*	..	*8 35*	..	*sa‖ 2 25*	*13 45*	*14 20*	*x‖6 30*	*17 22*	*¶17 38*	..	*18 h*
	Isaszeg	*é*	..	..	..	..	*7 12*	..	*9 19*	..	*sa‖ 3 14*	*14 29*	*15 23*	*x‖7 16*	*18 09*	*¶18 40*	..	*19 h*
8·3	**Isaszeg v. á.**	*f*	..	✕ 4 06	✕ 5 17	..	..	7 15	..	9 32	..	sa‖3 20	14 35	x‖5 50	17 20	x‖8 32	¶18 42	..	20
10·3	Isaszeg posta[x]		..	‖ 4 06	‖ 5 20	..	..	7 18	..	9 35	..	‖ 3 23	14 38	‖ 5 53	‖ 17 23	‖ 8 35	‖ 18 45	..	20
13·1	Szentgyörgypuszta[x]		..	‖ 4 11	‖ 5 25	..	..	7 23	..	9 41	..	‖ 3 29	14 44	‖ 5 59	‖ 17 29	‖ 8 41	‖ 18 51	..	20
16·5	Erdészlak[x]		..	‖ 4 18	‖ 5 32	..	..	7 30	..	9 48	..	‖ 3 36	14 51	‖ 6 06	‖ 17 36	‖ 8 48	‖ 18 58	..	20
18·0	Lenin Tsz.[x]		..	‖ 4 21	‖ 5 35	..	..	7 33	..	9 51	..	‖ 3 39	14 54	‖ 6 09	‖ 17 39	‖ 8 51	‖ 19 01	..	20
19·7	Sülyászpl elág.[x] (6)		..	‖ 4 24	‖ 5 38	..	..	7 36	..	9 54	..	‖ 3 42	14 57	‖ 6 12	‖ 17 42	‖ 8 54	‖ 19 04	..	20
22·7	Dány Petőfi utca[x]		..	‖ 4 30	‖ 5 44	..	..	7 42	..	10 00	..	‖ 3 48	15 03	‖ 6 18	‖ 17 48	‖ 9 00	‖ 19 10	..	20
23·5	Dány Kiskőr u.[x]		..	‖ 4 32	‖ 5 46	..	..	7 45	..	10 03	..	‖ 3 51	15 06	‖ 6 21	‖ 17 51	‖ 9 03	‖ 19 13	..	20
			..	✕ 4 35	✕ 5 49	..	..	7 48	..	10 05	..	sa‖3 53	15 08	x‖6 23	x‖7 53	sa‖9 05	¶19 15	..	20
24·4	**Dány** Szöv. vend.	*f*	..	..	..	..	..	+ 7 50	..	10 08	..	..	+15 10	..	..	..	..	..	20
		é	..	..	..	..	..	+ 8 00	..	x10 20	..	..	+15 22	..	..	..	..	..	20
30·1	**Zsámbok** ált. isk.	*é*																	
	Zsámbok ..... 🚌 1160	*f*	..	..	..	..	..	*+ 9 14*	..	*x10 29*	..	..	..	..	..	..	..	*+ 18 h*	21
	Jászfényszaru ... 🚌 1160	*é*	..	..	..	..	..	*+ 9 30*	..	*x10 45*	..	..	..	..	..	..	..	*+ 18 h*	21
	Jászfényszaru	*f*	..	..	..	..	..	..	..	..	..	*x‖11 00*	*x‖11 00*	..	..	..	..	*+ 18 h*	21
	Zsámbok ..... 🚌 1160	*é*	..	..	..	..	..	..	..	..	..	*x‖11 16*	*x‖11 16*	..	..	..	..	*+ 18 35*	21

Km	10 sz. ÁKÖV Jászberény		970	960			940	932		962a	974	944	954	956	966	976		9[illegible]
0·0	**Zsámbok** ált. isk.	*f*	..	✕ 3 10	..	..	+ 5 50	..	..	+11 05	sa‖2 20	¶12 40	..	..	..	..	..	+ 19 h
		é	..	‖ 3 22	..	..	+ 6 02	..	..	‖ 11 17	‖ 2 32	‖ 2 52	..	..	..	..	..	+ 19 h
5·7	**Dány** Szöv. vend.	*f*	..	‖ 3 25	✕ 4 39	..	6 05	✕ 7 52	..	‖ 11 20	‖ 2 37	‖ 2 57	sa‖3 57	‖ 5 15	‖ 6 26	✕ 7 57	..	19 27
6·6	Dány Kiskőr u.[x]		..	‖ 3 28	‖ 4 42	..	6 08	‖ 7 55	..	‖ 11 23	‖ 2 40	‖ 3 00	‖ 4 00	‖ 5 15	‖ 6 29	‖ 8 00	..	19 30
7·4	Dány Petőfi u.[x]		..	‖ 3 30	‖ 4 44	..	6 10	‖ 7 57	..	‖ 11 25	‖ 2 42	‖ 3 02	‖ 4 02	‖ 5 17	‖ 6 31	‖ 8 02	..	19 32
10·4	Sülyászpl elág.[x] (6)		..	‖ 3 36	‖ 4 50	..	6 16	‖ 8 03	..	‖ 11 31	‖ 2 48	‖ 3 08	‖ 4 08	‖ 5 23	‖ 6 37	‖ 8 08	..	19 38
12·1	Lenin Tsz.[x]		..	‖ 3 39	‖ 4 53	..	6 19	‖ 8 06	..	‖ 11 34	‖ 2 51	‖ 3 11	‖ 4 11	‖ 5 26	‖ 6 40	‖ 8 11	..	19 41
13·6	Erdészlak[x]		..	‖ 3 43	‖ 4 58	..	6 22	‖ 8 09	..	‖ 11 37	‖ 2 54	‖ 3 14	‖ 4 14	‖ 5 29	‖ 6 43	‖ 8 14	..	19 44
17·0	Szentgyörgypuszta[x]		..	‖ 3 49	‖ 5 03	..	6 29	‖ 8 16	..	‖ 11 44	‖ 3 01	‖ 3 21	‖ 4 21	‖ 5 36	‖ 6 50	‖ 8 21	..	19 51
19·8	Isaszeg posta[x]		..	‖ 3 55	‖ 5 09	..	6 35	‖ 8 22	..	‖ 11 50	‖ 3 07	‖ 3 27	‖ 4 27	‖ 5 42	‖ 6 56	‖ 8 27	..	19 57
21·0	**Isaszeg v. á.**	*é*	..	✕ 3 58	✕ 5 12	..	6 38	8 25	..	+11 53	sa‖3 10	‖	sa‖4 30	‖ 5 45	‖ 6 59	‖ 8 30	..	20 00
	Isaszeg ..... 🚌 80a	*f*	..	*4 23*	*x 5 27*	..	*7 00*	*9 04*	..	*12 15*	*sa‖4 27*	..	..	*16 28*	*17 44*	..	..	*20 38*
	Budapest	*é*	..	*5 08*	*x 6 11*	..	*8 00*	*10 02*	..	*13 00*	*sa‖5 10*	..	..	*16 28*	*18 30*	..	..	*21 23*
21·3	**Isaszeg v. á.**	*f*	..	..	..	..	✕ 6 40	8 28	..	..	..	‖	..	..	‖ 17 01	..	..	..
24·4	Gödöllői Cipégyár		..	..	..	..	✕ 6 47	8 35	..	..	..	‖ 13 37	..	..	‖ 17 08	..	..	..
25·3	Állami Baromfitelep[x]		..	..	..	..	*4.*	8 37	..	..	..	‖ 13 39	..	..	*4.*	..	..	..
25·9	Állami Mézészet[1]		..	..	..	..	..	8 38	..	..	..	‖ 13 40	..	..	..	..	..	..
28·7	Gödöllő v. á. ♈ 🚌 80a		..	..	..	..	..	8 45	..	..	..	‖ 13 47	..	..	..	..	..	..
	Gödöllő ..... 🚌 BEV 253	*f*	..	..	..	..	..	*9 34*	..	..	..	*14 06*	..	..	..	..	..	..
	Budapest	*é*	..	..	..	..	..	*10 41*	..	..	..	*15 01*	..	..	..	..	..	..
28·7	Gödöllő v. á. ♈ 🚌 80a	*f*	..	..	..	..	..	8 46	..	..	..	‖ 13 48	..	..	..	..	..	..
30·1	**Gödöllő** Szabadság tér ⇔1055	*é*	..	..	..	..	..	✕ 8 48	..	..	..	¶13 50	..	..	..	..	..	..

é a hét utolsó munkanapja kivételével naponta
u a hét utolsó munkanapján
¶ a hét utolsó munkanapján és munkaszünetes napokon nem közlekedik
+ munkaszüneti napokon
✕ munkanapokon

3125 Jászberény—Zsámbok—Tura v. á.

Km	10 sz. ÁKÖV Jászberény		*750b	*750	*760b	770b	770	740		744b	774	744	766	*756		778	710a	768
0·0	**Jászberény** Petőfi tér	*f*	..	..	..	..	..	..	..	*u‖2 35*	..	¶1345	..	..	..	..	+ 17 00	..
4·0	Jászberény ÁMG[x]		..	..	..	..	..	..	..	‖ 12 42	..	‖ 13 52	..	..	..	..	‖ 17 57	..
5·1	Hatvani sorompó		..	..	..	..	..	..	..	‖ 12 44	..	‖ 13 54	..	..	..	..	‖ 17 59	..
8·1	Jászfelsőszentgyörgyi útelág.[x] ...		..	..	..	..	..	..	..	‖ 12 49	..	‖ 13 59	..	..	..	..	‖ 18 04	..
10·4	**Pusztamonostor** Th.		..	..	..	..	..	..	..	‖ 12 54	..	‖ 14 04	..	..	..	..	‖ 18 09	..
15·4	Hatvani útelág.[x] (12)		..	..	..	..	..	..	..	‖ 13 04	..	‖ 14 14	..	..	..	..	‖ 18 19	..
16·3	Lenin Tsz.[x]		..	..	..	..	..	..	..	‖ 13 06	..	‖ 14 16	..	..	..	..	‖ 18 21	..
16·8	Jászfényszaru Szöv. bolt[x]		..	..	..	..	..	..	..	‖ 13 07	..	‖ 14 17	..	..	..	..	‖ 18 22	..
17·7	**Jászfényszaru** Th.		..	..	..	..	..	..	..	‖ 13 11	..	‖ 14 21	..	..	..	..	‖ 18 26	..
20·4	Galgahíd[x]		..	..	..	..	..	..	..	‖ 13 16	..	‖ 14 26	..	..	..	..	‖ 18 31	..
21·6	Menyhárt tanya[x]		..	..	..	..	..	..	..	‖ 13 18	..	‖ 14 28	..	..	..	..	‖ 18 33	..
		é	..	..	..	..	..	..	..	‖ 13 28	..	‖ 14 38	..	..	..	..	+ 18 43	..
26·7	**Zsámbok** ált. isk.	*f*	e 1 00	e 1 46	e 2 32	x 3 19	e 4 20	5 10	..	‖ 13 30	*u‖* 14 33	‖ 14 40	*u‖* 15 20	‖ 16 05	..	*x‖* 17 35	18 45	*p* 19 40
27·4	Zsámbok Szöv. bolt[x]		‖ 1 02	‖ 1 48	‖ 2 34	‖ 3 21	‖ 4 22	5 12	..	‖ 13 32	‖ 14 35	‖ 14 42	‖ 15 22	‖ 16 07	..	‖ 17 37	18 47	‖ 19 42
28·0	Zsámbok Ipolyság u.[x]		‖ 1 03	‖ 1 49	‖ 2 35	‖ 3 22	‖ 4 23	5 13	..	‖ 13 33	‖ 14 36	‖ 14 43	‖ 15 23	‖ 16 08	..	‖ 17 38	18 48	‖ 19 43
32·6	Tura Arany J. u.[x]		‖ 1 11	‖ 1 57	‖ 2 43	‖ 3 30	‖ 4 31	5 21	..	‖ 13 41	‖ 14 44	‖ 14 51	‖ 15 31	‖ 16 16	..	‖ 17 46	18 56	‖ 19 51
33·4	Tura malom[x]		‖ 1 14	‖ 2 00	‖ 2 46	‖ 3 33	‖ 4 34	5 24	..	‖ 13 44	‖ 14 47	‖ 14 54	‖ 15 34	‖ 16 19	..	‖ 17 49	18 59	‖ 19 54
34·5	Tura Hatvani elág.[x] (10)		‖ 1 16	‖ 2 02	‖ 2 48	‖ 3 35	‖ 4 36	5 26	..	‖ 13 46	‖ 14 49	‖ 14 56	‖ 15 36	‖ 16 21	..	‖ 17 51	19 01	‖ 19 56
36·4	**Tura** v. á.	*é*	e 1 20	e 2 06	e 2 52	x 3 39	e 4 40	5 30	..	sa‖3 50	*u‖* 14 53	¶1500	*u‖* 15 40	‖ 16 28	..	*x‖* 17 55	19 05	*p* 20 00
	Tura ..... 🚌 80a	*f*	*e 1 49*	*2 54*	*2 54*	*2 54*	*5 06*	*5 51*	..	..	*15 20*	*15 20*	..	*16 59*	..	*18 18*	*19 30*	*21 37*
	Budapest	*é*	*e 3 15*	*5 17*	*5 17*	*5 17*	*7 05*	*8 00*	..	..	*17 28*	*17 28*	..	*18 30*	..	*19 42*	*21 23*	*23 35*

Km	10 sz. ÁKÖV Jászberény		*759b	*759	*769b	779b	779		747	747a		715	765	*753	753		751	761	771
	Budapest ..... 🚌 80a	*f*	*22 35*	..	..	..	..	..	..	..	..	*u‖2 25*	..	*u‖4 55*	*14 20*	..	*x‖6 30*	*17 22*	*18 38*
	Tura	*é*	*0 08*	..	..	..	..	..	..	..	..	*u‖4 54*	..	*15 16*	*16 28*	..	*x‖8 12*	*19 02*	*20 11*
Km	10 sz. ÁKÖV Jászberény		*759b	*759	*769b	779b	779		747	747a		715	765	*753	753		751	761	771
0·0	**Tura** v. á.	*f*	e 1 23	e 2 09	e 2 56	x 3 55	e 4 45	..	✕ 6 20	+ 8 10	..	*u‖* 14 10	*u‖* 14 56	‖ 15 43	*x‖* 16 30	..	x18 20	19 10	*p* 20 15
1·9	Tura Hatvani elág.[x] (10)		‖ 1 27	‖ 2 13	‖ 3 00	‖ 3 59	‖ 4 49	..	‖ 6 24	‖ 8 14	..	‖ 14 14	‖ 15 00	‖ 15 47	‖ 16 34	..	‖ 18 24	19 14	‖ 20 19
2·8	Tura malom[x]		‖ 1 30	‖ 2 16	‖ 3 03	‖ 4 02	‖ 4 52	..	‖ 6 27	‖ 8 17	..	‖ 14 17	‖ 15 03	‖ 15 50	‖ 16 37	..	‖ 18 27	19 17	‖ 20 22
3·6	Tura Arany J. u.[x]		‖ 1 32	‖ 2 18	‖ 3 05	‖ 4 04	‖ 4 54	..	‖ 6 29	‖ 8 19	..	‖ 14 19	‖ 15 05	‖ 15 52	‖ 16 39	..	‖ 18 29	19 19	‖ 20 24
8·4	Zsámbok Ipolyság u.[x]		‖ 1 41	‖ 2 27	‖ 3 14	‖ 4 13	‖ 5 03	..	‖ 6 38	‖ 8 28	..	‖ 14 28	‖ 15 14	‖ 16 01	‖ 16 48	..	‖ 18 38	19 28	‖ 20 33
9·0	Zsámbok Szöv. bolt[x]		‖ 1 42	‖ 2 28	‖ 3 15	‖ 4 14	‖ 5 04	..	‖ 6 39	‖ 8 29	..	‖ 14 29	‖ 15 15	‖ 16 02	‖ 16 49	..	‖ 18 39	19 29	‖ 20 34
9·7	**Zsámbok** ált. isk.	*é*	e 1 43	e 2 29	e 3 16	x 4 15	e 5 05	..	‖ 6 40	‖ 8 30	..	*u‖* 14 30	*u‖* 15 16	‖ 16 03	*x‖* 16 50	..	x18 40	19 30	*p* 20 35
		f	..	..	..	..	..	..	‖ 6 42	‖ 8 32	..	..	..	..	..	..	..	..	..
14·8	Menyhárt tanya[x]		..	..	..	..	..	..	‖ 6 52	‖ 8 42	..	..	..	..	..	..	..	..	..
16·0	Galgahíd[x]		..	..	..	..	..	..	‖ 6 54	‖ 8 44	..	..	..	..	..	..	..	..	..
18·7	**Jászfényszaru** Th.		..	..	..	..	..	..	‖ 7 01	‖ 8 51	..	..	..	..	..	..	..	..	..
19·9	Jászfényszaru Szöv. bolt[x]		..	..	..	..	..	..	‖ 7 03	‖ 8 53	..	..	..	..	..	..	..	..	..
20·1	Lenin Tsz.[x]		..	..	..	..	..	..	‖ 7 04	‖ 8 54	..	..	..	..	..	..	..	..	..
21·0	Hatvani útelág.[x] (12)		..	..	..	..	..	..	‖ 7 06	‖ 8 56	..	..	..	..	..	..	..	..	..
26·0	**Pusztamonostor** Th.		..	..	..	..	..	..	‖ 7 17	‖ 9 07	..	..	..	..	..	..	..	..	..
28·3	Jászfelsőszentgyörgyi útelág.[x] ...		..	..	..	..	..	..	‖ 7 21	‖ 9 11	..	..	..	..	..	..	..	..	..
31·3	Hatvani sorompó		..	..	..	..	..	..	‖ 7 26	‖ 9 16	..	..	..	..	..	..	..	..	..
32·4	Jászberény ÁMG[x]		..	..	..	..	..	..	‖ 7 28	‖ 9 18	..	..	..	..	..	..	..	..	..
36·4	**Jászberény** Petőfi tér	*é*	..	..	..	..	..	..	✕ 7 35	+ 9 25	..	..	..	..	..	..	..	..	..

e a hét első munkanapján
f pénteken és szombaton (ün. nem kötel.)
p pénteken
u a hét utolsó munkanapján
✕ munkanapokon
+ munkaszüneti napokon

SÉTAHAJÓ UTASELLÁTÓ

Declassified in Part - Sanitized Copy Approved for Release @ 50-Yr 2013/08/26 : CIA-RDP81-01043R002400040001-6

Declassified in Part - Sanitized Copy Approved for Release @ 50-Yr 2013/08/26 : CIA-RDP81-01043R002400040001-6

3140 Jászberény – Jászjákóhalma – Jászapáti – Jászszentandrás

Km	10 sz. ÁKÖV Jászberény	650	670	672b	672	652	662	654	644	674
0·0	**Jászberény** v. á. 🚌 82	f. .. | 5 07	.. | x 6 05	.. ..	.. ..	.. | x10 10	.. ..	.. | x 13 45		
		e .. | 5 10	.. | x 6 08	.. ..	.. ..	.. | x10 13	.. ..	.. | x 13 48		
1·1	**Jászberény** Petőfi tér	f. .. | 5 15	.. |	x 7 15 ..	x 8 15 ..	.. | x11 40	.. | x13 00	..	13 33	
1·9	Jászberény MNB-fiók[x]	.. | 5 17	.. |	7 17 ..	8 17 ..	.. | 11 42	.. | 13 02	..	13 31	
2·4	Jászberény Újszászi elág.[x]	.. | 5 18	.. |	7 18 ..	8 18 ..	.. | 11 43	.. | 13 03	..	13 30	
7·8	Jásziákóhalma malom[x]	.. | 5 28	.. |	7 28 ..	8 28 ..	.. | 11 53	.. | 13 14	..	13 19	
8·2	**Jásziákóhalma** Plac tér	f. .. | 5 29	.. |	x 7 29 ..	x 8 29 ..	.. | x11 54	.. | 13 14	..	x 13 18	
9·0	Jásziákóhalma ártézi kút[x]	.. | 5 32	.. |	.. ..	.. ..	.. | ..	.. | 13 17	..	..	
14·0	Kapitányréti iskola[x]	.. | 5 34	.. |	.. ..	.. ..	.. | ..	.. | 13 19	..	..	
14·7	Fűszerüzlet[x]	.. | 5 42	.. |	.. ..	.. ..	.. | ..	.. | 13 27	..	..	
15·6	Kossuth Tsz.[x]	.. | 5 43	.. |	.. ..	.. ..	.. | ..	.. | 13 28	..	..	
17·7	Alkotmány Tsz. bej. út[x]	.. | 5 45	.. |	.. ..	.. ..	.. | ..	.. | 13 30	..	..	
19·9	Jászapáti Munkácsi tér[x]	.. | 5 48	.. |	.. ..	.. ..	.. | ..	.. | 13 33	..	..	
20·4	0·0 **Jászapáti** Plac tér	.. | 5 53	.. |	.. ..	.. ..	.. | ..	.. | 13 38	..	..	
	1·5 **Jászapáti** v. á. 🚌 86	.. | 5 54	.. |	.. ..	.. ..	.. | ..	.. | 13 39	..	..	
		.. | |	.. |	.. ..	.. ..	.. | ..	.. | 13 45	..	..	
	Budapest / *Jászapáti* 🚌80, 120a	f. .. | ..	.. |	.. ..	.. ..	.. | ..	.. | *8 15*	..	..	
		é. .. | ..	.. |	.. ..	.. ..	.. | ..	.. | *12 00*	..	..	
	Szolnok / *Jászapáti* 🚌86	f. .. | ..	.. |	.. ..	.. ..	.. | ..	.. | *12 00*	..	..	
		é. .. | ..	.. |	.. ..	.. ..	.. | ..	.. | *13 46*	..	..	
1·5	**Jászapáti** v. á. 🚌 86	.. | 5 57	.. |	.. ..	.. ..	.. | ..	.. | 13 57	..	..	
20·4	0·0 **Jászapáti** Plac tér	f. .. | 6 07	.. |	.. ..	.. ..	.. | ..	.. | 14 02	..	..	
25·4	5 km-kő[x]	.. | 6 09	.. |	.. ..	.. ..	.. | ..	.. | 14 12	..	..	
26·4	6 km-kő[x]	.. | 6 13	.. |	.. ..	.. ..	.. | ..	.. | 14 14	..	..	
28·0	Jásszentandrás gépállomás[x]	.. | 6 14	.. |	.. ..	.. ..	.. | ..	.. | 14 16	..	..	
29·4	**Jásszentandrás** Th.	é. .. | x 6 15	.. |	.. ..	.. ..	.. | ..	.. | x14 20	..	..	

Km	10 sz. ÁKÖV Jászberény	836	646b	656	646	816	658	668a	818a	676	668
	Budapest / *Jászberény* 🚌*1050 / 80a, 120a	f. .. | ..	.. |	.. ..	*u12 40* / *u15 52* ..	*13 45* / *16 16* ..	*u13 00* / *17 25* ..	*[*17 00* / ‖ ..	*18 38* / *21 21* ..	*[*19 00* / ‖ ..	*18 38* / *+ 22 21* ..
		é. .. | ..	.. |	.. ..	*16 05* / *17 27* ..	.. ..	.. ..	.. ..	.. ..	*21 07* / *22 29* ..	..
	Szolnok / *Jászberény* 🚌82	f. .. | ..	.. |	.. ..	.. ..	.. ..	.. ..	.. ..	.. ..	.. ..	..
		é. .. | ..	.. |	.. ..	.. ..	.. ..	.. ..	.. ..	.. ..	.. ..	..
0·0	**Jászberény** v. á. 🚌 82	f. .. | ..	.. | x16 05	.. 16 30	.. ..	.. | x19 28	.. | x21 25	..	.. | 21 28	e 22 32	..
		é. .. | ..	.. | 16 08	.. 16 33	.. ..	.. | 19 30	.. | 21 28	..	.. | 21 30	22 35	..
1·1	**Jászberény** Petőfi tér	f. .. | x15 20	.. | 16 10	.. 16 35	.. ..	.. | x17 40	.. ..	..	.. | 21 40	.. | 22 36	..
1·9	Jászberény MNB-fiók[x]	.. | 15 22	.. | 16 12	.. 16 37	.. ..	.. | 17 42	.. ..	..	.. | |	.. | 22 38	..
2·4	Jászberény Újszászi elág.[x]	.. | 15 23	.. | 16 13	.. 16 38	.. ..	.. | 17 43	.. ..	..	.. | |	.. | 22 39	..
7·8	Jásziákóhalma malom[x]	.. | 15 33	.. | 16 23	.. 16 48	.. ..	.. | 17 53	.. ..	..	.. | |	.. | 22 49	..
		é. .. | 15 34	.. | 16 24	.. 16 49	.. ..	.. | 17 54	.. | 19 53	..	.. | 21 53	e 22 50	..
8·2	**Jásziákóhalma** Plac tér	f. .. | x15 36	.. | 16 26	.. ..	.. ..	.. | 17 58	.. | 19 54	..	.. | 21 54	.. |	..
9·0	Jásziákóhalma ártézi kút[x]	.. | Csongrádra 15 30 sz. menet	.. | 16 28	.. ..	.. ..	.. | 18 00	.. | |	..	.. |	..
14·0	Kapitányréti iskola[x]	.. |	.. | 16 36	.. ..	.. ..	.. | 18 08	.. | 20 05	..	.. | 22 05	.. |	..
14·7	Fűszerüzlet[x]	.. |	.. | 16 37	.. ..	.. ..	.. | 18 09	.. | |	..	.. |	..
15·6	Kossuth Tsz.[x]	.. |	.. | 16 39	.. ..	.. ..	.. | 18 11	.. | |	..	.. |	..
17·7	Alkotmány Tsz. bej. út[x]	.. |	.. | 16 42	.. ..	.. ..	.. | 18 14	.. | 20 11	..	.. | 22 11	.. |	..
19·9	Jászapáti Munkácsi tér[x]	.. |	.. | 16 47	.. ..	.. ..	.. | 18 19	.. | |	..	.. |	..
20·4	0·0 **Jászapáti** Plac tér	.. |	.. | 16 48	.. ..	.. ..	.. | 18 20	.. | x20 19	..	.. | x22 19	.. |	..
	1·5 **Jászapáti** v. á. 🚌 86	.. |	.. | 16 53	.. ..	.. ..	.. | *18 26	.. | |	..	.. | |	..
	Budapest / *Jászapáti* 🚌80, 120a	f. .. | ..	.. | *13 20*	.. ..	.. ..	.. | *15 05*	.. ..	..	.. | *17 15* | *17 22*	..	..
		é. .. | ..	.. | *16 50*	.. ..	.. ..	.. | *18 50*	.. ..	..	.. | *22 12* | *22 12*	..	..
	Szolnok / *Jászapáti* 🚌86	f. .. | ..	.. | ..	.. ..	.. ..	.. | *16 05*	.. ..	..	.. | *18 35*	..	..
		é. .. | ..	.. | ..	.. ..	.. ..	.. | *19 06*	.. ..	..	.. | *21 36*	..	..
1·5	**Jászapáti** v. á. 🚌 86	f. .. | ..	.. | 17 00	.. ..	.. ..	.. | x19 10	.. ..	..	.. | x22 10	Budapestről 1050 sz. m.	p23 18
20·4	0·0 **Jászapáti** Plac tér	f. .. | ..	.. | 17 07	.. ..	.. ..	.. | 19 15	.. ..	..	.. | 22 15	Budapestre 1 sz. m.	23 23
25·4	5 km-kő[x]	.. | ..	.. | 17 17	.. ..	.. ..	.. | 19 25	.. ..	..	.. | 22 25		23 33
26·4	6 km-kő[x]	.. | ..	.. | 17 19	.. ..	.. ..	.. | 19 27	.. ..	..	.. | 22 27		23 35
28·0	Jásszentandrás gépállomás[x]	.. | ..	.. | 17 23	.. ..	.. ..	.. | 19 31	.. ..	..	.. | 22 31		p23 39
29·4	**Jásszentandrás** Th.	é. .. | ..	.. | *u17 25*	.. ..	.. ..	.. | x19 33	.. ..	..	.. | x22 33		

e pénteken, szombaton és munkaszüneti napokon f iskolai előadások napján k kedden és pénteken (ün. nem közl.) p pénteken, u a hét utolsó munkanapján
x munkanapokon v a hét első munkanapjára virradó éjszakán † a hét utolsó munkanapján és munkaszüneti napokon nem közl. + munkaszüneti napokon

UTRAVALÓ UTASELLÁTÓ

3140 Jásszentandrás – Jászapáti – Jászjákóhalma – Jászberény

Km	10 sz. ÁKÖV Jászberény	659b	659	679	819	677b	657	837	677
0·0	**Jásszentandrás** Th.	e 2 30	g 2 45	.. ..	.. ..	.. ..	x 6 40	.. ..	.. ..
1·4	Jásszentandrás gépállomás[x]	2 32	2 47	.. ..	.. ..	.. ..	6 42	.. ..	.. ..
3·0	5 km-kő[x]	2 39	2 51	.. ..	.. ..	.. ..	6 46	.. ..	.. ..
4·0	6 km-kő[x]	2 38	2 53	.. ..	.. ..	.. ..	6 48	.. ..	.. ..
9·0	**Jászapáti** Plac tér	2 48	3 03	.. ..	.. ..	.. ..	6 58	.. ..	.. ..
	Jászapáti v. á. 🚌 86	e 2 53	g 3 08	.. ..	.. ..	.. ..	7 03	.. ..	.. ..
	Jászapáti / *Szolnok* 🚌86	f. *4 15*	*4 15*	.. ..	.. ..	.. ..	*7 45*	.. ..	.. ..
		é. *6 07*	*6 25*	.. ..	.. ..	.. ..	*9 52*	.. ..	.. ..
	Jászapáti / *Budapest* 🚌80, 120a	f. *3 10*	*4 15*	.. ..	.. ..	.. ..	*7 30*	.. ..	.. ..
		é. *8 07*	*10 22*	.. ..	.. ..	.. ..	*10 30*	.. ..	.. ..
1·5	**Jászapáti** v. á. 🚌 86	f.	x 3 13	.. ..	.. ..	.. ..	7 25	Csongrádról 1130 sz. menet	.. ..
9·0	0·0 **Jászapáti** Plac tér	..	3 20	.. ..	.. ..	.. ..	7 30		.. ..
9·5	Jászapáti Munkácsi tér[x]	..	3 21	.. ..	.. ..	.. ..	7 31		.. ..
11·0	Alkotmány Tsz bej. út[x]	..	3 26	.. ..	6 00	.. ..	7 36		.. ..
11·8	Kossuth Tsz[x]	..	3 29	.. ..	| ..	.. ..	7 39		.. ..
11·7	Fűszerüzlet[x]	..	3 31	.. ..	6 06	.. ..	7 41		.. ..
12·4	Kapitányréti iskola[x]	..	3 32	.. ..	| ..	.. ..	7 42		.. ..
20·4	Jásziákóhalma ártézi kút[x]	..	3 40	.. ..	6 17	.. ..	7 50		.. ..
		é.	3 42	.. ..	| ..	.. ..	x 7 40		.. ..
21·0	**Jásziákóhalma** Plac tér	f.	3 45	.. ..	6 18	x 7 31	7 55		x 8 31 .. ..
23·4	Jásziákóhalma malom[x]	..	3 46	.. ..	| ..	7 32	7 56		8 32 .. ..
23·0	Jászberény Újszászi elág.[x]	..	3 56	.. ..	6 27	7 42	8 06		8 42 .. ..
23·5	Jászberény MNB-fiók[x]	..	3 57	.. ..	| ..	7 43	8 07		8 43 .. ..
28·3	**Jászberény** Petőfi tér	f.	4 35	x 5 40	6 31	x 7 45	x 8 09		x 8 45 .. ..
29·4	**Jászberény** v. á. 🚌 82	é.	x 4 38	x 5 43	6 42	.. ..	.. ..		x 9 43 .. ..
	Jászberény / *Budapest* 🚌80a, 120a / 🚌*1050	f.	*5 02*	.. ..	.. ..	.. ..	.. ..		*10 05* .. ..
		é.	*6 25*	.. ..	.. ..	.. ..	.. ..		*11 27* .. ..
	Jászberény / *Szolnok* 🚌82	f.	*6 05*	*8 07* ..	*9 10*	.. ..	.. ..		*10 05* .. ..
		é.	*8 07* *8 54*	.. ..	.. ..	.. ..	.. ..		*11 56* .. ..

Km	10 sz. ÁKÖV Jászberény	20	665	645	675	655	673b	651b	661a	651	671b	661	671
0·0	**Jásszentandrás.** Th	.. ..	.. ..	.. ..	.. ..	x14 50	.. ..	x18 00 ..	x21 35 ..	..	..	p22 15 ..	..
1·4	Jásszentandrás gépállomás[x]	.. ..	.. ..	.. ..	.. ..	14 51	.. ..	18 02 ..	21 37 ..	..	..	22 17 ..	..
3·0	5 km-kő[x]	.. ..	.. ..	.. ..	.. ..	14 55	.. ..	18 06 ..	21 41 ..	..	..	22 21 ..	..
4·0	6 km-kő[x]	.. ..	.. ..	.. ..	.. ..	14 57	.. ..	18 08 ..	21 43 ..	..	..	22 23 ..	..
9·0	0·0 **Jászapáti** Plac tér	.. ..	.. ..	.. ..	.. ..	15 07	.. ..	18 18 ..	21 53 ..	..	..	22 33 ..	..
	1·5 **Jászapáti** v. á. 🚌 86	.. ..	.. ..	.. ..	.. ..	| ..	.. ..	x18 25 ..	x21 58 ..	..	..	p22 38 ..	..
	Jászapáti / *Szolnok* 🚌86	f.	.. ..	.. ..	.. ..	.. ..	.. ..	.. ..	22 25 ..	..	..	.. ..	..
		é.	.. ..	.. ..	.. ..	.. ..	.. ..	.. ..	*1 29* ..	..	..	.. ..	..
	Jászapáti / *Budapest* 🚌80, 120a	f.	.. ..	.. ..	.. ..	.. ..	.. ..	*19 20* ..	22 25 ..	..	..	.. ..	..
		é.	.. ..	.. ..	.. ..	.. ..	.. ..	**22 33** ..	*4 10* ..	..	..	.. ..	..
1·5	**Jászapáti** v. á. 🚌 86	.. ..	.. ..	.. ..	.. ..	15 09	.. ..	.. ..	.. ..	..	..	.. ..	..
9·0	0·0 **Jászapáti** Plac tér	.. ..	.. ..	.. ..	.. ..	15 10	.. ..	.. ..	.. ..	..	..	.. ..	..
9·5	Jászapáti Munkácsi tér[x]	.. ..	.. ..	.. ..	.. ..	15 15	.. ..	.. ..	.. ..	..	..	.. ..	..
11·0	Alkotmány Tsz bej. út[x]	.. ..	.. ..	.. ..	.. ..	15 18	.. ..	.. ..	.. ..	..	..	.. ..	..
11·8	Kossuth Tsz[x]	.. ..	.. ..	.. ..	.. ..	15 20	.. ..	.. ..	.. ..	..	..	.. ..	..
11·7	Fűszerüzlet[x]	.. ..	.. ..	.. ..	.. ..	15 21	.. ..	.. ..	.. ..	..	..	.. ..	..
12·4	Kapitányréti iskola[x]	.. ..	.. ..	.. ..	.. ..	15 29	.. ..	.. ..	.. ..	..	..	.. ..	..
20·4	Jásziákóhalma ártézi kút[x]	.. ..	.. ..	.. ..	.. ..	15 31	.. ..	.. ..	.. ..	..	..	.. ..	..
		é.				| ..	.. ..	.. ..	..	..	.. ..	..
21·0	**Jásziákóhalma** Plac tér	f.	x12 20 ..	x14 15 ..	.. ..	15 35	.. ..	.. ..	.. ..	..	..	.. ..	e 22 55
21·6	Jásziákóhalma malom[x]	.. ..	.. 12 21 ..	.. 14 16 ..	.. ..	15 36	.. ..	.. ..	.. ..	..	..	.. ..	22 56
23·0	Jászberény Újszászi elág.[x]	.. ..	.. 12 31 ..	.. 14 26 ..	.. ..	15 46	.. ..	.. ..	.. ..	..	..	.. ..	23 06
23·5	Jászberény MNB-fiók[x]	.. ..	.. 12 32 ..	.. 14 27 ..	.. ..	15 47	.. ..	.. ..	.. ..	..	..	.. ..	23 07
28·3	**Jászberény** Petőfi tér	f.	.. 12 34 ..	.. 14 29 ..	.. ..	x15 49	.. ..	17 06 ..	.. ..	..	..	.. ..	e 23 09
		é.				| ..	.. ..	.. ..	..	..	.. ..	..
29·4	**Jászberény** v. á. 🚌 82	é.	x13 20 ..	.. ..	.. ..	15 51	.. ..	17 08 ..	.. ..	x20 50	e 22 00	.. ..	e 23 10
			x13 23			15 54	.. ..	17 11 ..	.. ..	x20 53	e 22 03	.. ..	e 23 13
	Jászberény / *Szolnok* 🚌82	f.	.. ..	.. ..	*16 24*	.. ..	.. ..	.. ..	.. ..	*x21 31*	*+ 22 31*	.. ..	..
		é.	.. ..	.. ..	*17 49*	.. ..	.. ..	.. ..	.. ..	*x22 50*	*+ 23 47*	.. ..	..
	Jászberény / *Budapest* 🚌80a, 120a / 🚌*1050	f.	.. ..	*13 52* ..	*17 37*	*17 37*	.. ..	.. ..	.. ..	*x21 31*	*+ 22 31*	.. ..	e 0 25
		é.	.. ..	*17 28* ..	*21 23*	*21 23*	.. ..	.. ..	.. ..	*4 10*	*4 10*	.. ..	e 3 40

e pénteken, szombaton és munkaszüneti napokon d pénteken és a hét első munkanapjára virradó éjszakán f iskolai előadások napján k kedden és pénteken (ün. nem közl.) p pénteken,
g a hét első munkanapja kivételével munkanapokon u a hét utolsó munkanapján v a hét első munkanapjára virradó éjszakán x munkanapokon

Declassified in Part - Sanitized Copy Approved for Release @ 50-Yr 2013/08/26 : CIA-RDP81-01043R002400040001-6

Declassified in Part - Sanitized Copy Approved for Release @ 50-Yr 2013/08/26 : CIA-RDP81-01043R002400040001-6

3145 Jászberény—Gyöngyös—Parádfürdő

822a	842a	836	Km	*10 sz. ÁKÖV Jászberény*	837	813a
↓ 6 20	..	✕15 20	0·0	**Jászberény** Petőfi tér	✕ 7 55	↓ 20 05
|	..	| 15 22	0·8	Jászberény MNB fiók[x]	7 57	|
|	..	| 15 28	1·3	Jászberény **Ujszász** állp.[x]	7 52	|
|	..	| 15 33	6·7	Jászjákóhalma malom[x]	7 42	|
6 42	..	| 15 34	7·2	**Jászjákóhalma** Plac tér	7 41	20 53
|	..	| 15 37	7·9	Jászjákóhalma,ált.kút[x]	|	|
|	..	| 15 47	12·5	10-es km-kő[x]	7 40	|
6 53	..	| 15 49	12·7	Jászfónya v. á. 🚌 86	7 39	20 42
6 55	..	| 15 54	15·1	Jászdózsa leágs. vend.	7 24	20 40
|	..	| 15 59	18·3	Kápolnáskürti iskolák	7 17	|
|	..	| 16 04	20·8	Jászfónsai elág.[x] (ké.	7 12	|
7 15	..	| 16 14	25·7	Jászárokszállás v.á. bej.út	7 02	|
|	..	16 16	26·0	**Jászárokszállás** Th.	7 00	20 20
7 20	..	16 19			6 58	20 16
|	..	16 21	27·8	Jászárokszállás malom	6 56	|
|	..	16 29	32·5	Vámosgyörk F. Sz.[x]	6 48	|
7 31	..	16 30	33·2	**Vámosgyörk** v. á.	6 47	20 05
8 02	..	*17 16*		*Vámosgyörk*	..	*19 54*
10 19	..	*19 42*		*Budapest* 🚌 80	..	*17 22*
8 33	..	16 54		*Vámosgyörk* 🚌 80	..	*19 57*
10 42	..	*18 57*		*Miskolc* 🚌 80	..	*17 05*
..	..	15 05		*Budapest* 🚌 80	**6 54**	**22 13**
..	..	*16 52*		*Vámosgyörk*	**7 04**	**20 46**
..	..	14 40		*Miskolc* 🚌 80	**10 42**	..
7 02	..	*17 12*		*Vámosgyörk*	**9 50**	..
7 35	..	12 15 33-2		**Vámosgyörk** v. á.	6 45	19 59
7 46	..	17 26 37-9		Arkát posta	6 36	19 41
7 49	..	17 29 39-4		Arkát gazd. iskola[x]	6 31	19 36
7 56	..	17 36 41-2		Gyöngyéhalász lak. tér	6 27	19 32
8 05	..	*17 45*			✕ 6 15	19 20
8 20	..	..	45-4	**Gyöngyös** Fő tér	..	19 03
|	..	..	46-1	Gyöngyös Népkert[x]	..	18 58
|	..	..	47-3	Gyöngyös Istvánmező[x]	..	18 56
8 29	..	..	49-7	Hegyildtér elág.[x]	..	18 53
8 30	..	..	50-2	Gyöngyössolymosi elág.[x]	..	18 52
8 34	..	..	52-2	**Mátrafüred** üdülőtér	..	18 48
8 38	..	..	58-1	Mátraháza MÁVüdülők	..	18 39
8 57	..	..	59-5	Mátraháza Gyöngyike[x]	..	18 25
9 02	..	..	60-6	**Mátraháza** Mátrai út	..	18 20
+ 9 05	→	..			..	*17 36*
10 00	..	..		*Mátrahárs* 🚌 82	..	*17 45*
10 15	..	..		*Kékestető*	..	*17 45*
+ 9 15	..	..		*Mátrahárs*	..	*18 02*
+ 9 47	..	..		*Galyatető* 🚌 82	..	*17 30*
10 40	..	..		*Mátraszentimre*	..	*16 40*
..	+ 11 00	..	60-6	**Mátraháza** Mátrai út	..	18 03
..	+ 11 03	..	61-0	Mátraháza Hotel Hanover	..	17 59
..	+ 11 06	..	62-8	Mátraháza Mátrakeresztes	..	17 56
..	+ 11 08	..	63-5	Parádi ütelág.[x]	..	17 54
..	+ 11 27	..	70-1	Parádsasvári elág.[x]	..	17 35
..	+ 11 29	..	70-8	Fényespusztai elág.[x]	..	17 33
..	|	..	73-1	Parád hát[x]	..	|
..	11 37	..	73-6	**Parád** posta	..	17 23
..	11 39	..	74-5	Parád Halbalti[x]	..	17 22
..	+ 11 40	..	75-2	Parád Szitás üdülőjét	..	17 20
..	+ 11 42	..	75-9	**Parádfürdő** várótesem.	..	17 20

✕ munkanapokon +munkaszüneti napokon

3147 Jászberény—Jászárokszállás—Jászág

940	946	Km.	*10 sz. ÁKÖV Jászberény*	947	90
✕ 5 46	✕15 30	0·0	**Jászberény** Petőfi tér	✕ 7 41	✕17
5 51	15 36	3·2	Vasktorda dülő[x]	7 35	17
5 52	15 37	4·1	Ojfalka dülő[x]	7 34	17
5 58	15 43	7·4	Négyszállási iskolák[x]	7 29	17
6 02	15 47	9·9	Platánfalák[x]	7 24	17
6 04	15 49	11·1	Jászdózsai elág.[x]	7 22	17
6 12	15 57	16·0	Jászárokszállás v.á.bej.út[x]	7 14	17
6 14	15 59			7 12	17
6 16	16 01		**Jászárokszállás** Th.	7 10	17
6 18	16 03	18·0	Jászárokszállás v.á.bej.út[x]	7 08	16
6 22	16 08	19·8	Torba dülő[x]	7 02	16
6 22	16 12	20·8	Deka tanya[x]	6 59	16
6 34	16 19	24·2	Tőzser kovácsműhelyek	6 52	16
✕ 6 48	✕16 24	27·6	**Jászág** F. Sz. 2. sz. telk.	✕ 6 48	✕16

✕ munkanapokon

Budapest 🚌 80a										*13 45*						*18 38*	
Jászberény 🚌 82										*16 16*						*22 21*	
10 sz. ÁKÖV Jászberény	270	240	260	272	244	254	264	266b	276m	246	246b	213	236	211a	248m	278	276a
Jászberény v. á. 🚌 82	..	..	..	..	..	..	..	..	✕16 20	..	..	..	..	..	..	p23 17	r* 0 00
Jászberény Petőfi tér	..	..	..	..	8 10	..	..	..	16 20	..	..	..	..	..	..	23 20	r* 0 00
Jászberény MNB-fiók[x]	..	d 3 00	..	k 8 10	R12 00	X14 10	..	..	16 25	+ 16 30	..	✕17 35	¶17 40	+20 20	r*22 00	(23 21	..
Jászberény, Újszászi elág.[x]	..	3 02	..	8 12	12 02	14 12	..	..	16 27	16 32	..	17 37	17 42	20 22	22 02	23 23	..
Réti tanyák[x]	..	3 03	..	8 13	12 03	14 13	..	..	16 28	16 33	..	17 38	17 43	20 23	22 03	23 24	..
Jásztelek Th.	..	3 07	..	8 17	12 07	14 17	..	..	16 32	16 37	..	17 42	17 47	20 27	22 07	23 28	..
	..	d 3 13	..	k 8 23	12 13	14 23	..	..	✕16 38	16 43	..	✕17 48	¶17 53	+20 33	22 13	p23 34	..
Pusztamiszsei elág.[x]	..	✕ 3 15	..	..	12 17	14 26	..	..	..	16 44	..	..	..	..	22 15	..	..
Alattyán ÁMG[x]	..	3 27	..	..	12 23	14 32	..	..	..	16 50	..	a 3690 sz. mozi	..	..	22 21	..	..
Alattyán Th.	..	3 29	..	..	12 29	14 38	..	..	..	16 56	..		Szolnokra I.	..	22 27	..	..
	..	3 31	..	..	12 31	14 40	..	..	..	✕16 58	..		3690 sz. mozi	..	✕22 29	..	..
Alkotmánytelep[x]	..	3 33	..	..	12 36	14 44	..	..	..	e 17 00	✕ 17 40	..	..	..	..	..	..
Jánoshidai elág.[x]	..	3 40	..	..	12 38	14 46	..	..	..	17 02	17 42	..	..	..	..	..	..
	..	|	..	..	12 45	14 53	..	..	..	17 09	17 49	..	..	..	..	..	..
Jánoshida Th. 🚌 82	..	|	..	..	12 47	X14 55	..	..	..	17 11	|	..	..	..	..	..	..
Jánoshidai elág.[x]	..	3 40	..	..	12 52	..	..	..	..	17 20	..	..	..	..	..	..	..
Szastófüzek[x]	..	3 46	..	..	13 00	..	..	..	..	17 22	17 49	..	..	..	..	..	..
Jászalsószentgyörgy Th.	..	3 47	..	..	13 01	..	..	..	..	17 28	17 55	..	248	..	2b8m	29 8m	..
Jászalsószentgyörgy Újtelep[x]	e 1 15	3 52	h 5 04	..	13 09	..	..	..	..	17 29	17 56	..	..	..	..	..	..
Szászberek v. mh. 🚌 86	1 19	3 56	5 08	..	13 11	..	..	..	✕14 24	✕15 19	..	17 34	18 01	..	✕18 19	r*21 00	r*21 30
Szászberek Kossuth L. u.[x]	1 24	4 01	5 13	..	13 18	..	..	..	14 26	15 21	..	17 36	18 03	..	18 21	r*21 02	r*21 32
Szászberek Rékasi út[x]	1 26	4 03	5 15	..	13 20	..	..	..	14 33	15 28	..	17 43	18 10	..	18 28	r*21 09	r*21 39
Újszász Rékasi út[x]	1 34	4 11	5 23	..	13 29	..	..	..	14 36	15 30	..	17 45	18 12	..	18 30	é.	é.
Újszász v. á. ▽	e 1 36	X 4 13	h 5 28	..	X13 30	..	..	..	14 43	15 38	..	17 53	18 20	..	18 38	..	..
					m14 45	m15 40	..	..	✕17 55	m 18 22	..	✕18 47	..	..	..	..	..
Újszász 🚌 120a	..	*3 58*	*5 58*	..	*m13 49*	..	..	..	*m15 36*	..	..	*19 16*	*19 16*	..	*19 16*	..	..
Szolnok	..	*6 25*	*6 25*	..	*m14 11*	..	..	..	*m16 00*	..	..	*19 40*	*19 40*	..	*19 40*	..	..
Újszász 🚌 120a	*2 00*	*4 49*	*7 24*	..	*13 54*	..	..	..	..	..	..	*18 07*	*18 22*	..	..	..	..
Budapest	*4 10*	*7 52*	*10 22*	..	*16 56*	..	..	..	..	..	..	*20 04*	*21 16*	..	..	..	..
Budapest 🚌 120a	*22 40*	..	..	..	..	*7 55*	*m11 15*	*m12 (3)*	..	*m 14 53*	..	..	¶16 23	..	..	..	..
Újszász	*0 56*	..	..	..	..	*11 10*	*m13 48*	*m14 56*	..	*m 17 34*	..	..	¶16 58	..	..	..	..
Szolnok 🚌 120a	*1 38*	X 3 07	..	*4 40*	..	..	*13 26*	..	..	*16 05*	..	..	*18 35*	..	..	..	..
Újszász	*1 52*	X 3 31	..	*5 06*	..	..	*13 52*	..	..	*16 34*	..	..	*19 01*	..	..	..	..
10 sz. ÁKÖV Jászberény	249b	259	259	269	212	277	245	265	263	243	273	231	241	231m	26m	27m	27m
Újszász v. á. ▽	e 2 00	h 4 24	..	..	..	..	..	..	X14 00	m14 55	..	m 17 50	..	..	19 10	..	..
Újszász Rékasi út	2 03	4 28	..	..	5 40	..	..	..	14 02	14 57	..	17 52	..	..	19 12	..	..
Szászberek Kossuth L. u.[x]	2 10	4 34	..	..	5 50	..	..	..	14 10	15 05	..	18 00	..	..	19 20	..	..
Szászberek v. mh.[x] 🚌 86	2 12	4 36	..	..	5 52	..	..	..	14 12	15 07	..	18 02	..	..	19 23	..	r*23 22
Jászalsószentgyörgy Újtelep[x]	2 17	4 41	..	..	5 57	..	..	..	14 17	15 12	..	18 07	..	..	19 28	(23 20	..
Jászalsószentgyörgy Th.	2 21	h 4 45	..	..	6 01	..	..	..	X14 21	m15 16	..	m 18 11	..	..	19 32	r*23 22	r*23 52
Szastófüzek	2 22	..	..	..	6 05	..	..	..	¶14 24	..	..	..	..	..	¶19 35	..	..
Jánoshidai elág.[x]	2 23	..	..	..	6 06	..	..	..	14 25	..	..	..	..	..	19 37	..	..
	2 29	..	..	..	6 12	..	..	..	14 31	..	..	..	..	..	19 43	..	..
Jánoshida Th. 🚌 82	..	..	..	..	6 14	..	..	..	..	..	..	..	..	..	19 45	..	..
Jánoshidai elág.[x]	|	..	..	..	|	..	..	..	..	..	..	..	..	..	|	..	..
Alkotmánytelep[x]	2 29	..	✕ 5 53	..	6 19	..	..	..	..	..	..	✕17 26	..	..	19 50	p22 23	..
	2 36	..	6 00	..	6 21	..	..	..	14 31	..	..	17 29	..	..	19 52	22 26	..
Alattyán Th.	2 38	..	6 04	..	6 30	..	..	..	14 38	..	..	17 36	..	..	19 59	22 33	..
	..	..	..	..	..	..	¶14 40	..	..	..	..	m 17 38	..	..	20 01	p22 35	..
Alattyán ÁMG[x]	2 39	..	6 05	..	6 34	..	..	..	..	..	..	..	..	..	20 04	..	..
Pusztamiszsei elág.[x]	2 41	..	6 07	..	6 36	..	..	..	..	..	..	..	..	..	20 06	..	..
	2 47	..	6 13	..	6 42	..	..	..	..	..	..	..	..	..	20 12	..	..
Jásztelek Th.	e 2 53	..	6 19	..	6 48	..	..	..	..	..	..	..	..	..	20 18	..	..
Réti tanyák[x]	..	..	6 22	6 52	+ 8 14	k 8 27	..	..	✕16 40	..	..	¶18 00	..	..	20 22	..	p23 40
Jászberény, Újszászi elág.[x]	..	..	6 28	6 58	8 20	8 33	..	..	16 46	..	..	18 06	..	..	20 28	..	23 46
Jászberény MNB-fiók[x]	..	..	6 32	7 02	8 24	8 37	..	..	16 50	..	..	18 10	..	..	20 32	..	23 50
Jászberény Petőfi tér	..	..	6 33	7 03	8 25	8 38	..	..	16 51	..	..	18 11	..	..	20 33	..	23 51
	..	..	X 6 35	X 7 03	+ 8 26	k 8 40	..	..	✕16 53	..	..	✕18 13	r*20 35	..	..	p23 53	..
Jászberény v. á. ▽ 🚌 82	..	..	..	..	..	..	..	..	..	..	..	..	..	..	..	r*23 54	..
Jászberény 🚌 82	..	..	..	..	..	..	..	..	*17 39*	..	..	..	..	..	..	r*23 57	..
Budapest 🚌 80a	..	..	..	..	..	..	..	..	*21 23*	..	..	*22 39*	..	..	..	*e 0 25*	..
												4 40				*e 3 40*	

c a hét utolsó munkanapja kivételével naponta
d a hét első munkanapján kivételével munkanapokon
e a hét első munkanapján
g munkanapokon és kettős ünnep első napján
h hétfőn és csütörtökön (ün. nem közl.)
k kedden és pénteken (ün. nem közl.)
p pénteken és a hét első munkanapjára virradó éjszaka
re a hét utolsó munkanapján
r a hét első munkanapjára virradó éjszaka
¶ a hét utolsó munkanapján és munkaszüneti napokon nem közlekedik
‡ munkaszüneti napokon

HAJÓFÜLKE UTASELLÁTÓ

Declassified in Part - Sanitized Copy Approved for Release @ 50-Yr 2013/08/26 : CIA-RDP81-01043R002400040001-6

Declassified in Part - Sanitized Copy Approved for Release @ 50-Yr 2013/08/26 : CIA-RDP81-01043R002400040001-6

3151 Jászberény—Alattyán—Jászboldogháza—Tápiógyörgye v. á.

Km	*10 sz. ÁKOV Jászberény*		270		260	250			254	266	*256	276	276b	236	238	248	248m	*268	268
0·0	**Jászberény** Petőfi tér	31a50	..	..	..	..	..	..	✕14 10	..	..	..	..	..	..	..	t22 00	..	..
			..	..	..	..	..	..	✕14 40	..	..	..	..	..	..	..	⇂ 22 29	..	..
14·9	**Alattyán** Th.		..	..	e 3 20	d 3 50	..	..	✕14 44	..	..	..	..	..	..	p20 40	22 30	..	..
15·9	Alkotmánytelep[1]		..	..	3 22	3 52	..	..	✕14 46	..	..	..	..	..	..	20 42	22 32	..	..
19·9	Jánoshidai elág.[2]		..	..	3 29	3 59	..	..	✕14 53	..	..	..	..	..	..	20 49	22 39	..	..
20·7	Jánoshida Szöv. bolt		..	..	3 31	4 01	..	..	✕14 55	..	..	..	..	..	..	20 51	22 41	..	..
			..	..	⇂	d 4 02	..	..	✕14 56	..	..	..	..	..	..	⇂	⇂	..	..
	Jánoshida Th.		..	..	✕ 4 06	..	..	..	✕14 58	..	..	¶16 24	..	¶17 26	..	..	22 45	¶r 23 17	¶r 23 47
20·7	0·0 Jánoshida Szöv. bolt		c 0 29	..	3 33	4 07	..	..	⇂ 14 59	⇂15 44	⇂16 12	⇂16 28	⇂16 40	17 27	⇂18 30	20 55	22 45	r 23 17	r 23 47
24·5	Útkaparóház[2]		c 0 29	..	3 41	4 15	..	..	⇂15 07	⇂15 52	⇂16 20	⇂16 33	⇂16 48	17 35	18 38	21 03	23 53	23 28	23 58
26·2	Jászboldogháza–Jánoshida v. á.		e 0 31	..	e 3 44	4 18	..	..	⇂15 10	⇂15 55	⇂16 23	⇂16 36	⇂16 51	17 38	18 41	p21 06	r22 56	e 23 28	r 23 58
	Jászboldogháza–Jánoshida	82	*e 0 55*	..	..	*5 36*	..	..	..	..	..	*16 57*	*16 57*	..	..	..	*e 0 55*	*e 0 55*	*e 0 55*
	Szolnok	82	..	..	..	*6 25*	..	..	..	..	..	*17 43*	*17 43*	..	..	..	..	..	..
	Budapest	80a, 120a	*e 3 40*	..	..	*10 22*	..	..	..	..	..	*21 23*	*21 23*	..	..	..	*e 3 40*	*e 3 40*	*e 3 40*
26·2	Jászboldogháza–Jánoshida v. á.		..	..	..	4 20	..	..	..	..	..	..	..	..	⇂17 38	18 41	..	..	..
31·4	Tápiógyörgye felső[2]		..	..	..	4 30	..	..	..	..	..	..	..	..	⇂17 48	18 51	..	..	..
33·0	Tápiógyörgye Szöv. bolt[2]		..	..	..	4 33	..	..	..	..	..	..	..	..	⇂17 51	18 54	..	..	..
34·2	**Tápiógyörgye** v. á.		..	..	..	✕ 4 35	..	..	..	..	..	..	..	..	⇂17 53	p18 56	..	..	..
	Tápiógyörgye	120a	..	..	..	*5 00*	..	..	..	..	..	..	..	..	*18 43*	..	..	..	..
	Budapest	120a	..	..	..	*7 52*	..	..	..	..	..	..	..	..	*21 16*	..	..	..	..

Km	*10 sz. ÁKOV Jászberény*		279	269	259b	259	253	263	*273m	273	251	231	241	231m	241m	*30
	Budapest	120a	..	..	..	..	..	..	..	..	⇂ *14 30*	¶*16 23*	..	..	..	..
	Tápiógyörgye		..	..	..	..	*22 40*	..	..	..	⇂ *17 19*	¶*18 42*	..	..	..	..
0·0	**Tápiógyörgye** v. á.		..	..	..	✕ 4 50	..	..	..	..	⇂18 00	¶19 00	..	..	..	..
1·2	Tápiógyörgye Szöv. bolt[2]		..	..	..	4 52	..	..	..	..	⇂18 02	19 02	..	..	..	..
2·8	Tápiógyörgye felső[2]		..	..	..	4 55	..	..	..	..	⇂18 05	19 05	..	..	..	..
8·0	Jászboldogháza–Jánoshida v. á.		..	..	..	5 05	..	..	..	..	⇂18 15	19 15	..	..	..	..
	Budapest	80a, 120a	..	..	..	*4 40*	..	..	..	*16 05*	..	..	..	..	*21 07*	..
	Szolnok	82	..	..	..	*5 32*	*su†5 23*	*su†5 23*	*su†5 23*	*16 57*	..	..	..	..	*22 02*	..
	Jászboldogháza–Jánoshida	82	..	..	..	..	..	..	..	..	..	..	..	..	..	..
8·0	Jászboldogháza–Jánoshida v. á.		e 0 02	e 0 40	e 3 50	✕ 5 40	su†5 30	su†5 58	su†6 26	¶17 05	⇂ 18 18	19 16	..	p22 10	w 23 02	w 23 28
9·7	Útkaparóház		e 0 05	0 43	3 53	5 43	⇂ 5 33	⇂ 6 01	⇂ 6 29	⇂ 17 08	⇂ 18 18	19 19	..	⇂ 22 13	⇂ 23 05	⇂ 23 31
13·5	0·0 Jánoshida Szöv. bolt		e 0 13	0 51	4 01	5 51	su† 5 41	su† 6 09	su† 6 37	⇂ 17 16	⇂ 18 26	19 27	..	⇂ 22 21	w 23 13	w 23 40
			⇂	⇂	e 4 02	⇂	⇂	⇂	⇂	⇂17 17	*fi.*	19 28	..	⇂ 22 22	⇂	⇂
	0·5 **Jánoshida** Th.	31a50	..	..	..	✕ 5 53	..	..	..	¶17 21	..	⇂19 33	⇂19 50	⇂ 22 23	..	..
13·5	0·0 Jánoshida Szöv. bolt		..	0 51	..	✕ 5 55	..	..	..	⇂ 17 22	..	⇂19 34	⇂19 51	⇂ 22 24	..	..
14·3	Jánoshidai elág.[2]		..	0 53	..	5 55	..	..	..	⇂ 17 24	..	⇂19 36	⇂19 53	⇂ 22 26	..	..
18·0	Alkotmánytelep[2]		..	1 00	..	6 02	..	..	..	⇂ 17 31	..	⇂19 43	20 00	⇂ 22 33	..	..
			..	⇂	..	6 04	..	..	..	⇂17 33	..	¶19 45	20 02	p22 35	..	..
19·3	**Alattyán** Th.		..	e 1 02	..	✕ 6 05	..	..	..	⇂	..	⇂	⇂ 20 04	⇂	..	..
			..	..	..	✕ 6 35	..	..	..	..	..	..	p20 35	..	..	..
34·2	**Jászberény** Petőfi tér		..	..	..	..	..	..	..	..	..	..	..	..	..	..

d a hét első munkanapja kivételével munkanapokon
e a hét első munkanapján
g munkanapokon és kettős ünnep első napján
p pénteken
u a hét utolsó munkanapján
w a hét első munkanapjára virradó éjszaka
¶ a hét utolsó munkanapján és munkaszüneteskor nem közlekedik
✕ munkanapokon
* szükség szerint közlekedik

SZÉP ÉS JÓ CIPŐK BIZTOS BESZERZÉSI FORRÁSA a **Jászjákóhalmai Cipész KTSZ**
Jászjákóhalma, Fő út 46

3155 Tápiógyörgye v. á.—Újszilvás—Abony

| | | |

Declassified in Part - Sanitized Copy Approved for Release @ 50-Yr 2013/08/26 : CIA-RDP81-01043R002400040001-6

3170 Jászberény—Nagykáta—Tápiószele—Cegléd

Km	*10 sz. AKÖV Jászberény*	460	510	420	460a	450	762	727	452	774a	854	444	466	436	713a	468	458b	08
	Jászjákóhalma ⇔53140 ... *i.*								*|X 7 41*			*|X12 20*		*|X15 35*			
0·0	**Jászberény**, Petőfi tér ... *i*	..	X 3 35	X 4 00	+ 4 45	..	..	..	9 10	..	A13 25	13 55	..	X16 45	..	..	18 00	..
1·1	Jászberény v. á. 🚌 82 ▽ ... *ü*	..	3 37	4 02	4 47	..	..	..	9 12	..	13 27	13 57	..	16 47	..	..	18 02	..
1·4	Jászberény sorompó ...	..	3 38	4 03	4 48	..	..	..	9 13	..	13 28	13 58	..	16 48	..	..	18 03	..
2·2	Jászberény gyári bej. út⁴ ...	..	3 40	4 05	4 50	..	..	..	9 15	..	13 30	14 00	..	16 50	..	..	18 05	..
3·0	Nagykátai elág.⁵ ...	..	3 42	4 07	4 52	..	..	..	9 17	..	13 32	14 02	..	16 52	..	..	18 07	..
4·0	Tangazdaság⁶ ...	..	3 45	4 10	4 55	..	..	..	9 20	..	13 35	14 05	..	16 55	..	..	18 10	..
4·8	Baromfitelep⁷ ...	..	3 47	4 12	4 57	..	..	..	9 22	..	13 37	14 07	..	16 57	..	..	18 12	..
6·2	Jászberényi Állami Gazdaság⁸ ...	..	3 50	4 15	5 00	..	..	..	9 25	..	13 40	14 10	..	17 00	..	..	18 15	..
6·9	Régi Sas vendéglő⁹ ...	..	3 52	4 17	5 02	..	..	..	9 27	..	13 42	14 12	..	17 02	..	..	18 17	..
7·9	Hajtai iskola¹ ...	..	3 54	4 19	5 04	..	..	..	9 29	..	13 44	14 14	..	17 04	..	..	18 19	..
9·2	Hajtai bíró² ...	..	3 57	4 22	5 07	..	..	..	9 32	..	13 47	14 17	..	17 07	..	..	18 22	..
10·5	Kismajor³ ...	..	4 00	4 25	5 10	..	..	..	9 35	..	13 50	14 20	..	17 10	..	..	18 25	..
12·3	Egreskáta⁴ ...	..	4 04	4 29	5 14	..	..	..	9 39	..	13 54	14 24	..	17 14	..	..	18 29	..
16·4	Nagykáta Szöv. vend.¹ ... ▽	..	4 12	4 37	5 22	..	..	..	9 47	..	14 02	14 32	..	17 22	..	..	18 37	..
18·0	**Nagykáta** v. á. ▽ ... *é*	..	4 15	4 40	+ 5 25	..	..	..	9 50	..	A14 05	14 35	..	17 23	..	..	18 40	..
	Nagykáta ... 🚌 120a *i.*	..	*X 4 33*	*5 01*	*5 44*	..	..	..	*10 19*	*10 50*	..	*14 55*	..	*18 49*	..	..	*19 22*	..
	Budapest ... *é.*	..	X 6 27	*7 12*	*7 52*	..	..	..	*11 30*	*12 52*	..	*16 56*	..	*20 04*	..	..	*21 16*	..
	Budapest ... 🚌 120a *i.*	*23 38*	*22 40*	*22 40*	..	..	..	*6 12*	..	..	..	*u13 00*	*13 30*	*15 15*	*15 15*	*T16 23*	..	*17 29*
	Nagykáta ... *é.*	*1 34*	*0 03*	*0 03*	..	..	..	*8 17*	..	..	..	*u14 48*	*15 33*	*17 24*	*17 24*	*T17 59*	..	*19 02*
18·0	**Nagykáta** v. á. ▽ ... *i*	3 20	4 55	4 55	..	X 5 40	8 30	X10 20	..	+14 50	..	X14 50	T15 38	17 30	+17 40	X18 05	18 45	20 00
22·5	Hanolik dűlő⁶ ... *ü*	3 29	5 04	5 04	..	5 49	8 39	10 29	..	14 59	..	14 59	15 47	17 39	17 49	18 14	18 54	20 09
23·1	Külsőtag út⁶ ... 1140	3 31	5 06	5 06	..	5 51	8 41	10 31	..	15 01	..	15 01	15 49	17 41	17 51	18 16	18 56	20 11
24·1	Tápiócsike, Juhász v.⁸ ... *k*	3 32	5 07	5 07	..	5 52	8 42	10 32	..	15 02	..	15 02	15 50	17 42	17 52	18 17	18 57	20 12
		3 35	5 10	5 10	..	5 55	8 45	X10 35	..	15 05	..	X15 05	15 53	17 45	+17 55	18 20	19 00	20 15
25·3	**Tápiócsike** Th. ... *i.*	3 37	5 13	5 13	..	5 56	8 49	..	..	15 06	..	u15 07	15 54	17 48	..	18 24	19 02	20 17
26·0	Tápiócsike Értéri kút⁹ ... *ü*	3 38	5 14	5 14	..	5 57	8 50	..	..	15 07	..	15 08	15 55	17 49	..	18 25	19 03	20 18
29·0	Tápiószentmárton Aranyosok² ...	3 44	5 20	5 20	..	6 03	8 56	..	..	15 13	..	15 14	16 01	17 55	..	18 31	19 09	20 24
29·7	Tápiószentmárton malom³ ...	3 45	5 21	5 21	..	6 04	8 57	..	..	15 14	..	15 15	16 02	17 56	..	18 32	19 10	20 25
30·4	0·0| Tápiószentmárton ált. isk.⁴ ▽ *k*	3 46	5 22	5 22	..	6 05	8 58	..	..	15 15	..	15 16	16 03	17 57	..	18 33	19 11	20 26
		a 3 48	5 24	5 24	..	X 6 07	9 00	..	..	+15 17	..	u15 18	T16 05	17 59	..	X18 35	+19 13	p 20 28
	0·5| **Tápiószentmárton** posta ... *i.*	..	5 35	5 27	..	..	..	..	..	..	..	..	..	18 02	..	..	18 04	..
30·4	0·0| Tápiószentmárton ált. isk.⁴ ▽ *ü*	..	..	5 29	..	..	..	..	..	..	..	..	..	18 04	..	..	18 06	..
33·1	Tápiószentmárton Újtalu⁵ ...	..	..	5 32	..	..	..	..	..	..	..	..	..	18 07	..	..	18 09	..
34·1	Tápiószentmárton malomhíd⁶ ...	..	..	5 34	..	..	..	..	..	..	..	..	..	18 09	..	..	18 11	..
36·3	Söregpusztai elág.⁷ ...	..	..	5 38	..	..	..	..	..	..	..	..	..	18 13	..	..	18 15	..
41·6	0·0| Tápiószele elág.⁸ ...	..	..	5 47	..	..	..	..	..	..	..	..	..	18 22	..	..	18 24	..
	0·6| Tápiószele Tyúrgyrei elág.⁹ ...	..	..	5 48	..	..	..	..	..	..	..	..	..	18 23	..	..	18 25	..
	1·4| Tápiószele Szöv. vend.⁹ ... ▽	..	..	5 50	..	..	..	..	..	..	..	..	..	18 25	..	..	18 27	..
	3·0| **Tápiószele** v. á. ... *é.*	..	..	5 53	..	..	..	..	..	..	..	..	..	18 28	..	..	18 30	..
	Tápiószele ... 🚌 120a *i.*	..	..	..	..	..	..	..	..	..	..	..	..	*18 53*	..	..	*21 16*	..
	Budapest ... *é.*	..	..	*22 40*	..	..	..	..	..	..	..	..	..	*T15 23*	..	..	..	..
	Tápiószele ... 🚌 120a *i.*	..	..	*0 31*	..	..	..	..	..	..	..	..	..	*T18 32*	..	..	..	..
	3·0| **Tápiószele** v. á. ... *i.*	..	..	6 00	..	..	..	..	..	..	..	..	..	18 35	..	..	18 37	..
	1·4| Tápiószele Szöv. vend.⁴ ... ü	..	..	6 03	..	..	..	..	..	..	..	..	..	18 38	..	..	18 40	..
	0·6| Tápiószele Tyúrgyrei elág.⁵ ...	..	..	6 05	..	..	..	..	..	..	..	..	..	18 40	..	..	18 42	..
41·6	0·0| Tápiószelei elág.⁶ ...	..	..	6 08	..	..	..	..	..	..	..	..	..	18 43	..	..	18 45	..
42·5	Abonyi út⁷ ...	..	..	6 09	..	..	..	..	..	..	..	..	..	18 44	..	..	18 46	..
44·6	Varga tanya⁸ ...	..	..	6 12	..	..	..	..	..	..	..	..	..	18 47	..	..	18 49	..
45·8	0·0| Tápiószőllősi elág.⁹ ...	..	..	6 15	..	..	..	..	..	..	..	..	..	18 50	..	..	18 52	..
	1·2| Tápiószőllős Szöv. rakt.¹ ... ▽	..	..	6 18	..	..	..	..	..	..	..	..	..	A18 57	..	..	19 00	..
		..	..	6 23	..	..	..	..	..	..	534	..	..	..	..	..	..	..
	4·0| **Újszilvás Kaplány tanya** ... *i.*	..	..	6 27	..	..	..	..	..	..	X12 22	..	..	..	..	..	..	..
	2·6| Csete sarok¹ ... ü	..	..	6 32	..	..	..	..	..	..	12 27	..	..	..	..	..	..	..
45·8	0·0| Tápiószőllősi elág.² ...	..	..	6 35	..	..	..	..	..	..	12 30	..	..	18 50	..	..	19 00	..
	1·2| Tápiószőllős Szöv. rakt.³ ... ▽	..	..	..	..	..	..	632	..	..		..	..	18 52	..	..	19 02	..
		..	..	..	..	..	X 7 05	..	..	..	12 32	..	..	A18 57	..	..	..	..
	3·5| **Tápiószőllős** Th. ... *é.*	..	..	..	..	..	7 10	..	..	..	12 32	..	..	..	..	..	..	..
	1·2| Tápiószőllős Szöv. rakt.³ ... ü	..	..	..	..	..	7 14	..	..	..	12 36	..	..	..	..	..	..	..
45·8	0·0| Tápiószőllősi elág.⁴ ...	..	..	6 35	..	..	7 12	..	..	..	12 38	..	..	..	..	..	..	..
46·7	Török tanya⁵ ...	..	..	6 37	..	..	7 14	..	..	..	12 40	..	..	..	..	..	..	..
48·8	Határút⁶ ...	..	..	6 41	..	..	7 18	..	..	..	12 44	..	..	..	..	..	..	..
49·6	10 km-kő⁷ ...	..	..	6 43	..	..	7 20	..	..	..	12 46	..	..	..	..	..	..	..
51·6	9 km-kő⁸ ...	..	..	6 47	..	..	7 24	..	..	..	12 50	..	..	..	..	..	..	..
52·6	7 km-kő⁹ ...	..	..	6 51	..	..	7 28	..	..	..	12 54	..	..	..	..	..	..	..
54·6	5 km-kő⁹ ...	..	..	6 55	..	..	7 32	..	..	..	12 58	..	..	..	..	..	..	..
58·0	Cegléd v. á. bej. út⁹ 🚌 100a ...	..	..	7 01	..	..	7 38	..	..	..	13 04	..	..	..	..	..	..	..
58·8	Cegléd sertéstelep¹ ...	..	..	7 03	..	..	7 40	..	..	..	13 06	..	..	..	..	..	..	..
59·8	**Cegléd** Kossuth tér ... *é.*	..	X 6 20	X 7 05	..	..	X 7 42	..	..	..	13 08	..	..	..	..	..	..	..

e a hét első munkanapján *h* hétfőn és csütörtökön (ün. nem közl.) *p* pénteki és szombati munkanapokon *u* a hét utolsó munkanapján
T a hét utolsó munkanapján és munkaszüneti napokon nem közl. + munkaszüneti napokon X munkanapokon

3170 Cegléd—Tápiószele—Nagykáta—Jászberény

Km	*10 sz. AKÖV Jászberény*	469	459	457	537	720	457a	857	767	477	544	515	478	773a	425	463	451	
0·0	**Cegléd** Kossuth tér ... *i*	..	..	..	X 6 25	..	..	..	..	..	X11 25	X13 20	..	..	X14 00	..	..	..
1·6	Cegléd zártcsp.¹ ... *ü*	..	..	..	6 28	..	..	..	..	..	11 28	..	..	..	14 03	..	..	..
1·8	Cegléd v. á. bej. út⁹ 🚌 100a ...	..	..	..	6 30	..	..	..	..	..	11 30	..	..	..	14 05	..	..	..
2·5	5 km-kő² ...	..	..	..	6 36	..	..	..	..	..	11 36	..	..	..	14 11	..	..	..
3·5	7 km-kő³ ...	..	..	..	6 40	..	..	..	..	..	11 40	..	..	..	14 15	..	..	..
4·5	9 km-kő⁴ ...	..	..	..	6 42	..	..	..	..	..	11 42	..	..	..	14 17	..	..	..
6·5	10 km-kő⁵ ...	..	..	..	6 46	..	..	..	..	..	11 46	..	..	..	14 21	..	..	..
8·0	Határút⁶ ...	..	..	..	6 48	..	..	..	..	..	11 48	..	..	..	14 23	..	..	..
9·2	Török tanya⁷ ...	..	..	..	6 52	..	..	..	..	..	11 52	..	..	..	14 27	..	..	..
11·0	0·0| Tápiószőllősi elág.⁸ ...	..	..	..	6 55	..	..	..	..	..	11 55	..	..	..	14 30	..	..	..
	1·2| Tápiószőllős Szöv. rakt.⁹ ... ▽	..	..	..	6 57	..	..	..	..	..	11 57	..	..	..	14 32	..	..	..
		..	..	..	X 7 02	..	..	..	..	..	12 02	..	..	..	14 37	..	..	..
	3·5	**Tápiószőllős** Th. ... *é.*	*d* 1 58	*d* 2 56	..	..	..	..	..	..	12 08	..	..	..	14 44	..	..	..
	1·2	Tápiőszőllős Szöv. rakt.¹ ... ü	2 00	3 00	..	..	..	..	..	..	12 10	..	..	..	14 46	..	..	..
11·0	0·0	Tápiőszőllősi elág.² ...	2 02	3 02	..	..	..	..	..	..	12 12	..	..	..	14 48	..	..	..
	2·6| Csete sarok³ ... ▽	||	||	..	..	..	..	..	..	12 27	..	..	14 53	..	..	..
		||	||	..	..	..	..	..	..	*12 30*	..	..	..	14 56	..	..	..
	4·0| **Újszilvás Kaplánytanya** ... *i.*	||	||	..	..	..	..	..			..	..		..	..	..
	2·6| Csete sarok⁴ ... ü	||	||	..	..	..	..	..			..	..	15 02	..	..	..
45·8	0·0	Tápiószőllősi elág.⁵ ...	2 03	3 03	..	..	..	..	..	..			..	..	15 03	..	..	..
45·8	Varga tanya⁶ ...	2 06	3 06	..	..	..	..	..	..			..	..	15 11	..	..	..
46·7	Abonyi út⁷ ...	2 10	3 10	..	..	..	..	..	..			..	..	15 14	..	..	..
47·6	0·0	Tápiószelei elág.⁸ ...	2 12	3 12	..	..	..	..	..	..			..	..	15 16	..	..	..
48·6	Tápiószele Tyúrgyrei elág.⁹ ...	2 13	3 13	..	..	..	..	..	..			..	..	15 17	..	..	..
	1·4	Tápiószele Szöv. vend.⁹ ... ▽	2 15	3 15	..	..	..	..	..	..			..	..	15 19	..	..	..
	3·0	**Tápiószele** v. á. ... *é.*	2 18	3 18	..	..	..	..	..	..			..	..	15 22	..	..	..
	Tápiószele ... 🚌 120a *i.*	*22 40*	*22 40*	..	..	..	..	..	..	*3 10*	*6 00*	..	..	*14 59*	..	..	..	..
	Budapest ... *é.*	*5 55*	*5 55*	..	..	..	..	..	..	*6 29*		..	..	*21 16*	..	..	..	..
	Budapest ... 🚌 120a *i.*	*22 40*	*22 40*	..	..	..	..	..	..	*u14 00*	..	..	..	*u17 00*	..	..	..	..
	Tápiószele ... *é.*	*0 31*	*0 31*	..	..	..	..	..	..	*u17 11*	..	..	..	*u19 11*	..	..	..	..
	3·0	**Tápiószele** v. á. ... *i.*	2 20	3 22	..	..	..	..	..	..	..	..	..	..	15 30	..	..	..
	1·4	Tápiószele Szöv. vend.⁴ ... ü	2 23	3 25	..	..	..	..	..	..	..	..	..	..	15 33	..	..	..
	0·6	Tápiószele Tyúrgyrei elág.⁵ ...	2 25	3 27	..	..	..	..	..	..	..	..	..	..	15 35	..	..	..
49·2	0·6	Tápiószelei elág.⁶ ...	2 26	3 28	..	..	..	..	..	..	..	..	..	..	15 36	..	..	..
49·5	Söregpusztai elág.⁷ ...	2 28	3 30	..	..	..	..	..	..	..	..	..	..	15 38	..	..	..
52·7	Tápiószentmárton malomház⁸ ...	2 35	3 37	..	..	..	..	..	..	..	..	..	..	15 45	..	..	..
53·6	Tápiószentmárton Újtalu⁹ ...	2 39	3 41	..	..	..	..	..	..	..	..	..	..	15 49	..	..	..
54·4	Tápiószentmárton ált. isk.⁹ ... ▽	2 41	3 43	..	..	..	..	..	..	..	..	..	..	15 51	..	..	..
	0·0	Tápiószentmárton ált. isk.¹ ... *k*	2 45	3 47	..	..	..	..	..	..	..	..	..	..	15 55	..	..	..
		2 46	*d* 3 48	..	..	..	..	..	..	..	..	..	..	15 56	..	..	..
	0·5| **Tápiószentmárton** posta ... *i.*	2 49	X 3 50	X 6 15	..	..	..	..	..	X 9 38	..	..	14 07	..	15 40	16 00	X16 20	19 20
54·4	0·0| Tápiószentmárton ált. isk.² ▽ *ü*	2 50	3 51	6 16	..	..	..	..	..	9 31	..	..	14 08	..	15 41	16 01	16 21	19 21
55·1	Tápiószentmárton malom³ ...	2 51	3 52	6 17	..	..	..	..	..	9 32	..	..	14 09	..	15 42	16 02	16 22	19 22
57·8	Tápiószentmárton-Aranyosok⁴ ...	2 56	3 54	6 19	..	..	..	..	..	9 34	..	..	14 11	..	15 44	16 04	16 24	19 24
58·6	Tápiócsike Értéri kút⁵ ...	2 59	4 00	6 25	..	..	..	..	..	9 40	..	..	14 17	..	15 50	16 10	17 00	19 30
		3 00	4 01	6 26	..	..	..	..	..	9 41	..	..	14 18	..	15 51	16 11	17 01	19 31
59·6	**Tápiócsike** Th. ... *i.*	3 02	4 03	6 28	..	..	7 49	..	..	9 45	..	X10 50	14 20	..	15 55	16 15	17 05	19 35
59·7	Tápiócsike, fűtőház v.⁶ ... 1140 *k*	3 03	4 05	6 31	..	..	7 43	..	..	9 48	..	10 53	14 23	..	15 58	16 18	17 08	19 38
60·7	Külsőtag út⁷ ...	3 06	4 06	6 32	..	..	7 44	..	..	9 49	..	10 54	14 24	..	15 59	16 19	17 09	19 39
61·3	Hanolik dűlő⁸ ...	3 08	4 08	6 34	..	..	7 46	..	..	9 51	..	10 56	14 26	..	16 01	16 21	17 11	19 41
61·6	**Nagykáta** v. á. ▽ ... *é*	3 12	X 4 12	6 43	..	..	7 55	..	..	X10 00	..	11 05	14 35	..	16 11	16 30	X17 20	19 50
	Nagykáta ... 🚌 120a *i.*	*3 50*	*X 4 35*	..	..	*8 20*	..	..	*10 19*	*10 50*	..	..	*14 55*	..	*16 46*	*16 46*	*19 22*	*20 30*
	Budapest ... *é.*	*5 55*	*X 6 27*	..	..	*10 22*	..	..	*11 30*	*12 52*	..	..	*16 56*	..	*19 09*	*19 09*	*21 16*	*22 47*
	Budapest ... 🚌 120a *i.*	..	..	..	..	..	*6 12*	..	..	..	*7 55*	*9 05*	..	*u13 00*	*13 30*	..	*14 30*	*17 29*
	Nagykáta ... *é.*	..	..	..	..	..	*8 17*	..	..	..	*10 02*	*10 16*	..	*u14 48*	*15 33*	..	*16 38*	*19 36*
61·6	**Nagykáta** v. á. ▽ ... *i*	..	..	6 45	..	..	8 20	*h* 8 55	..	..	10 20	..	..	u14 50	e 15 40	..	16 45	20 00
62·4	Magykáta Szöv. vend.⁴ ...	..	..	6 48	..	..	8 23	8 58	..	..	10 23	..	..	(14 53	15 43	..	16 48	20 03
63·5	Egreskáta⁵ ...	..	..	6 56	..	..	8 31	9 06	..	..	10 31	..	..	15 01	15 51	..	16 56	20 11
64·8	Kis majorⁱ ...	..	..	7 00	..	..	8 35	9 10	..	..	10 35	..	..	15 05	15 55	..	17 00	20 15
65·6	Hajtai bíró² ...	..	..	7 03	..	..	8 38	9 13	..	..	10 38	..	..	15 08	15 58	..	17 03	20 18
66·9	Hajtai iskola³ ...	..	..	7 06	..	..	8 41	9 16	..	..	10 41	..	..	15 11	16 01	..	17 06	20 21
67·9	Régi Sas vendéglő⁴ ...	..	..	7 08	..	..	8 43	9 18	..	..	10 43	..	..	15 13	16 03	..	17 08	20 23
68·6	Jászberényi Állami Gazdaság⁵ ...	..	..	7 10	..	..	8 45	9 20	..	..	10 45	..	..	15 15	16 05	..	17 10	20 25
69·8	Baromfitelep⁶ ...	..	..	7 13	..	..	8 48	9 23	..	..	10 48	..	..	15 18	16 08	..	17 13	20 28
70·6	Tangazdaság⁷ ...	..	..	7 15	..	..	8 50	9 25	..	..	10 50	..	..	15 20	16 10	..	17 15	20 30
71·1	Nagykátai elág.⁸ ...	..	..	7 18	..	..	8 53	9 28	..	..	10 53	..	..	15 23	16 13	..	17 18	20 33
71·9	Jászberény gyári bej. út⁹ ...	..	..	7 20	..	..	8 55	9 30	..	..	10 55	..	..	15 25	16 15	..	17 20	20 35
73·4	Jászberény sorompó ...	..	..	7 22	..	..	8 57	9 32	..	..	10 57	..	..	15 27	16 17	..	17 22	20 37
73·7	Jászberény v. á. 🚌 82 ... ▽ *ü*	..	..	7 23	..	..	9 58	9 33	..	..	10 58	..	..	15 28	16 18	..	17 23	20 38
73·8	**Jászberény** Petőfi tér ... *é.*	..	..	*k* 7 26	..	..	*h* 9 00	*h* 9 35	..	..	11 00	..	..	u15 30	e 16 20	..	17 25	20 40
	Jászjákóhalma ⇔53140 ... *i.*	..	..	..	..	..	*|X 7 54*	..	..	..	*|X10 26*	*16 49*	..	*|X17 54*	..	..	..	..

e a hét első munkanapján kivételével munkanapja *d* a hét első munkanapja Kivételével munkanapokon *e* a hét első munkanapján
h hétfőn és csütörtökön (ün. nem közl.) *u* a hét utolsó munkanapján X munkanapokon + munkaszüneti napokon

Declassified in Part - Sanitized Copy Approved for Release @ 50-Yr 2013/08/26 : CIA-RDP81-01043R002400040001-6

Declassified in Part - Sanitized Copy Approved for Release @ 50-Yr 2013/08/26 : CIA-RDP81-01043R002400040001-6

3175 Jászberény—Nagykáta—Tápiószentmárton—Cegléd

								Km	10 sz. ÁKÖV Jászberény								
					510										515	473	
					✕ 3 35	..	..	0·0	é.	**Jászberény** Petőfi tér	3170	é.	..	..	..	✕15 30	e16 20	..
..	..	..	..	..	✕ 4 15	..	..	18·0	é.	**Nagykáta** v. á. ▽		é.	..	..	..	✕14 50	e15 40	..
..	..	..	..	..						*Nagykáta*	120a	é.	..	..	..	✕14 45	*15 33*	..
..	..	..	..	..	✕ 4 33	..	..			*Budapest*		í.	..	..	..	✕13 00	*13 30*	..
..	..	..	..	..	✕ 6 27	..	..											
					22 40				í.	*Budapest*	120a	é.	..	..	..	*16 56*	..	..
..	..	..	..	..	*0 03*	..	..		é.	*Nagykáta*		í.	..	..	..	*14 55*	..	..
..	..	..	..	..	{ 4 55	..	..	18·0	é.	**Nagykáta** v. á. ▽		é.	..	..	..	14 35	..	..
..	..	..	..	..	5 24	..	..	30·9		**Tápiószentmárton** posta ..	3170		..	..	..	14 07	..	..
..	..	..	..	..	5 35	..	..		í.			é.	..	..	..	✕14 05	..	..
..	..	..	..	..	5 38	..	..	32·1		Tápiószentmárton, Tszöllősi elág.[x]		A	..	..	..	14 02	..	..
..	..	..	..	..	5 45	..	..	35·9		Kossuth Tsz.[x]			..	..	..	13 55	..	..
..	..	..	..	..	5 48	..	..	37·1		Lénia út[x]			..	..	..	13 52	..	..
..	..	..	..	..	5 52	..	..	39·0		Krakó[x]			..	..	..	13 48	..	..
..	..	..	..	..	5 55	..	..	40·4		Határ út[x]			..	..	..	13 45	..	..
..	..	..	..	..	5 59	..	..	42·2		Cifrakerti ÁG			..	..	..	13 41	..	..
..	..	..	..	..	6 04	..	..	44·8		Szabó darál[x]			..	..	..	13 36	..	..
..	..	..	..	..	6 07	..	..	46·4		5 km-kő[x]			..	..	..	13 33	..	..
..	..	..	..	..	6 06	..	..	47·6	Y	Dózsa népe Tsz[x]			..	..	..	13 31	..	..
..	..	..	..	..	✕ 6 20	..	..	52·3	é.	**Cegléd** Kossuth tér		í.	..	..	..	✕13 20	..	..

✕ munkanapokon — e a hét utolsó munkanapja kivételével naponta — u a hét utolsó munkanapján

3176 Cegléd—Nagykőrös—Kecskemét

					660		644		666	Km	10 sz. ÁKÖV Jászberény				669		645		661
..	..	..	..	..	..	..	12 00	..	..	0·0	í. **Cegléd** Kossuth tér		é.	..	..	..	13 54	..	..
..	..	..	..	..	..	..	12 10	..	..	7·6	Nyársapát[x]			..	..	..	13 44	..	..
..	..	..	..	..	..	..	12 19	..	..	14·1	Y Nagykőrös konzervgyár[x]	1045		..	..	..	13 35	..	..
													é.						
..	..	..	..	..	..	..	12 22	..	..	15·8	**Nagykőrös** Szabadság tér		í.	..	..	..	13 32	..	..
..	..	..	..	..	✕ 5 30	..	12 27	..	✕17 45				é.	✕	6 00	..	13 27	..	✕18 15
..	..	..	..	..	{ 5 34	..	12 31	..	{ 17 49	17·8	Nagykőrös, Tüzér lakt.[x]			..	5 56	..	13 23	..	{ 18 11
..	..	..	..	..	5 38	..	12 35	..	17 53	20·5	ÁG Fekete üzemegység[x]			..	5 52	..	13 19	..	18 07
..	..	..	..	..	5 40	..	12 37	..	17 55	21·5	Dózsa Tsz.[x]			..	5 50	..	13 17	..	18 05
..	..	..	..	..	✕ 5 42	..	12 39	..	✕17 57	22·3	**ÁG Kertészet**			✕	5 48	..	13 15	..	✕18 03
..	..	..	..	..	é.	..	12 44	..	é.	24·7	Y Katonatelep[x]			..	..	..	13 10	..	..
..	..	..	..	..	..	..	12 54	..	..	32·0	é. **Kecskemét** Széchenyi tér		í.	..	..	..	13 00	..	..

✕ munkanapokon

3178 Cegléd—Ugyeri szőllők

..	..	..	..	..	*3 32*	..	*4 12*	..	..		*Szolnok*		í.	..	*8 51*	..	✕*4 15*	..	..
..	..	..	..	..	*3 12*	..	*8 42*	..	..		*Cegléd*	100a	é.	..	*8 10*	..	✕*3 35*	..	..
..	..	..	..	..	*3 48*	..	*8 00*	*9 30*	..		*Budapest*		é.	..	*9 40*	..	*17 42*	..	..
..	..	..	..	..	*6 07*	..	*10 18*	*11 00*	..		*Cegléd*	100a	í.	..	*8 29*	..	*15 20*	..	..
..	..	..	..	..	*6 10*	..	*10 22*	..	..		*Cegléd v. á.*	5009	é.	..	*7 48*	..	✕*13 26*	..	..
..	..	..	..	..	*6 16*	..	*10 28*	..	..		*Cegléd Kosárhi tér*		í.	..	*7 42*	..	✕*13 20*	..	..
					70		74			Km	10 sz. ÁKÖV Jászberény				77		75		
..	..	..	..	..	✕ 6 40	..	✕11 30	..	..	0·0	í. **Cegléd** Kossuth tér		é.	..	✕ 7 25	..	✕13 00	..	..
..	..	..	..	..	6 43	..	11 33	..	..	1·5	Cegléd Term. forg. raktár[x]			..	7 22	..	12 57	..	..
..	..	..	..	..	6 45	..	11 35	..	..	2·4	Fehér Pál kocsma[x]			..	7 20	..	12 55	..	..
..	..	..	..	..	6 48	..	11 38	..	..	3·3	Három nyárfa[x]			..	7 18	..	12 53	..	..
..	..	..	..	..	6 51	..	11 41	..	..	4·7	Útőrház[x]			..	7 14	..	12 49	..	..
..	..	..	..	..	6 54	..	11 44	..	..	5·9	Iskola dülő[x]			..	7 12	..	12 47	..	..
..	..	..	..	..	6 56	..	11 46	..	..	6·9	Szabó szőlő[x]			..	7 10	..	12 45	..	..
..	..	..	..	..	6 58	..	11 48	..	..	7·1	Szentfördő[x]			..	7 08	..	12 43	..	..
..	..	..	..	..	✕ 7 00	..	✕11 50	..	..	8·0	é. **Ugyeri szőllők**		í.	..	✕ 7 05	..	✕12 40	..	..

✕ kedden és pénteken (ün. nem közl.)

3179 Cegléd—Törtel

					862			872		Km	10 sz. ÁKÖV Jászberény				867			877	
..	..	..	..	..	✕ 7 15	..	..	✕10 55	..	0·0	í. **Cegléd** Kossuth tér		é.	..	✕ 8 17	..	..	✕11 52	..
..	..	..	..	..	{ 7 20	..	..	{ 11 00	..	2·9	Cegléd kórház[x]			..	{ 8 12	..	..	{ 11 47	..
..	..	..	..	..	7 31	..	..	11 11	..	8·0	Nyílas[x]			..	8 01	..	..	11 36	..
..	..	..	..	..	7 35	..	..	11 15	..	10·0	Besnyő[x]			..	7 57	..	..	11 32	..
..	..	..	..	..	7 41	..	..	11 21	..	12·8	Y Törtel, tetétlenl elág.[x]			..	7 51	..	..	11 26	..
..	..	..	..	..	✕ 7 42	..	..	✕11 22	..	13·3	é. **Törtel** Tb.		í.	..	✕ 7 50	..	..	✕11 25	..

✕ munkanapokon

Étel-, ital- és cukrászati különlegességek a **Tiszakécskei Földművesszövetkezet** vendéglő-éttermében és cukrászdájában

3180 Nagykőrös—Kocsér—Tiszakécske

| | | | | | | | | | | | | | | | | | | |

Declassified in Part - Sanitized Copy Approved for Release @ 50-Yr 2013/08/26 : CIA-RDP81-01043R002400040001-6

Kecskemét Városi Autóbuszüzem

Kecskemét Rákóczi város tér. Tel.: 24-90

(Vonalszámok : 3200 – 3249)

3210 Kecskemét—Fülöpszállás—Szabadszállás

1			22			24		Km	Kecskemét Városi Autóbusztelep		27			25	
			A 5 00	..	..	A 14 30	..	0·0	/. **Kecskemét** Th.	é.	A 7 45	..	..	A 17 15	..
..	..	..	5 06	..	..	14 39	..	4·4	§ Ágasegyházi útelág.[x]	A	7 36	..	..	17 06	..
..	..	..	5 12	..	..	14 42	..	6·1	Szarkás (Vér megálló)		7 33	..	..	17 03	..
..	..	..	5 16	..	..	14 45	..	6·8	Szarkási iskola[x]		7 29	..	..	16 59	..
..	..	..	5 20	..	..	14 50	..	10·3	Izsáki útelág.[x]		7 25	..	..	16 55	..
..	..	..	5 23	..	..	14 53	..	12·0	Kerekegyházi út		7 22	..	..	16 52	..
..	..	..	5 29	..	..	14 59	..	15·3	Kerekegyházi határút[x]		7 16	..	..	16 46	..
..	..	..	5 30	..	..	15 00	..	16·5	Oláh megálló[x]		7 15	..	..	16 45	..
..	..	..	5 38	..	..	15 03	..	18·0	Magyar Gábor[x]		7 14	..	..	16 44	..
..	..	..	5 36	..	..	15 06	..	20·6	Szélvíz dűlő[x]		7 11	..	..	16 41	..
..	..	..	5 38	..	..	15 08	..	21·4	Lakos Gergely[x]		7 09	..	..	16 39	..
..	..	..	5 40	..	..	15 12	..	24·0	28-as km-kő		7 05	..	..	16 33	..
..	..	..	5 43	..	..	15 15	..	26·0	Tanca megálló		7 00	..	..	16 30	..
..	..	..	5 50	..	..	15 20	..	29·0	Fintér dűlő[x]		6 55	..	..	16 25	..
..	..	..	5 53	..	..	15 23	..	31·0	Vashíd[x]		6 52	..	..	16 22	..
..	..	..	5 56	..	..	15 26	..	32·8	Hármas útelág.[x]		6 49	..	..	16 19	..
..	..	..	6 06	..	..	15 36	..	38·0	¥ **Fülöpszállás**	§					
..	..	..	A 6 20	..	..	A 15 50	..	46·0	é. **Szabadszállás**	/.	A 6 30	..	..	A 16 00	..

A kedden és pénteken (ün. nem kiv.)

3215 Kecskemét—Hetényegyháza

	30		32		38	Km	Kecskemét Városi Autóbusztelep		37		67		31	
..	..	5 20	..	10 00	..	18 00	0·0	/. **Kecskemét** Th.	é.	..	6 27	..	10 57	..	18 57	..
..	..	5 33	..	10 13	..	18 13	1·0	§ Kecskemét Nyíri út[x]	A	..	6 24	..	10 54	..	18 54	..
..	..	5 35	..	10 15	..	18 15	2·0	Kecskemét Máriaváros v. a. 🚌 142		..	6 22	..	10 52	..	18 52	..
..	..	5 36	..	10 06	..	18 06	2·3	Kecskemét fáze u. sarok[x]		..	6 21	..	10 51	..	18 51	..
..	..	5 37	..	10 07	..	18 07	2·8	Kecskemét SZERMETAL-telep[x]		..	6 20	..	10 50	..	18 50	..
..	..	5 39	..	10 09	..	18 09	3·8	Kecskemét Kápolna dűlő[x]		..	6 18	..	10 48	..	18 48	..
..	..	5 42	..	10 12	..	18 12	4·9	Situs falu[x]		..	6 15	..	10 45	..	18 45	..
..	..	5 45	..	10 15	..	18 15	5·9	Sellés kört		..	6 12	..	10 42	..	18 42	..
..	..	5 47	..	10 17	..	18 17	6·7	Miklóstelepi bej. út[x]		..	6 09	..	10 39	..	18 39	..
..	..	5 50	..	10 20	..	18 20	6·6	Uthegy v. rth. 🚌 142		..	6 07	..	10 37	..	18 37	..
..	..	5 52	..	10 22	..	18 22	7·9	Nagy Gergely tanya[x]		..	6 04	..	10 34	..	18 34	..
..	..	5 55	..	10 25	..	18 25	8·7	¥ Iskola[x]	§	..	6 02	..	10 32	..	18 32	..
..	..	5 57	..	10 27	..	18 27	10·0	é. **Hetényegyháza**	/.	..	6 00	..	10 30	..	18 30	..

3230 Kecskemét—Helvécia

	42		46	Km	Kecskemét Városi Autóbusztelep		47		43			
..	..	11 00	..	15 30	0·0	/. **Kecskemét** Th.	é.	..	12 12	..	16 42	..	..	..	..	..
..	..	11 03	..	15 33	1·8	§ E. K. K.-gyár[x]	A	..	12 09	..	16 39	..	..	..	..	..
..	..	11 06	..	15 36	3·4	Szeli falu[x]		..	12 04	..	16 34	..	..	..	..	..
..	..	11 13	..	15 43	4·8	Rózsa Ferenc Tanya[x]		..	11 59	..	16 29	..	..	..	..	..
..	..	11 18	..	15 48	6·1	Beretvás telep[x]		..	11 54	..	16 24	..	..	..	..	..
..	..	11 23	..	15 53	7·5	Jartin tanya		..	11 48	..	16 19	..	..	..	..	..
..	..	11 26	..	15 56	8·7	Helvécia Postahivatal[x]		..	11 45	..	16 16	..	..	..	..	..
..	..	11 28	..	15 58	9·0	¥ Helvécia Kenderáztató[x]	§	..	11 44	..	16 14	..	..	..	..	..
..	..	11 32	..	16 02	11·0	é. **Helvécia** Th.	/.	..	11 40	..	16 10	..	..	..	..	..

3235 Kecskemét—Lászlófalva—Lakitelek—Tiszakécske

119	130		134		118	118a	Km	Kecskemét Városi Autóbusztelep		139		135		111		111a
4 30	A 5 00	..	13 00	..	17 00	+19 30	0·0	/. **Kecskemét** Th.	é.	A 6 27	7 35	..	14 27	..	22 05	+72 45
4 39	5 09	..	13 09	..	17 09	19 39	5·0	§ Repülőtér[x]	A	6 18	7 26	..	14 18	..	19 56	22 26
4 42	5 12	..	13 12	..	17 12	19 42	7·0	Mintagyümölcsös[x]		6 15	7 23	..	14 15	..	19 53	22 23
4 45	5 16	..	13 16	..	17 16	19 46	9·0	Határút[x]		6 11	7 19	..	14 11	..	19 49	22 19
4 51	5 20	..	13 20	..	17 20	19 50	11·0	Tanca[x]		6 07	7 15	..	14 07	..	19 45	22 15
4 55	5 25	..	13 25	..	17 25	19 55	13·0	Borbási iskola[x]	§	6 02	7 10	..	14 02	..	19 40	22 10
4 58	5 29	..	13 29	..	17 29	19 59	15·0	Cárai vendéglő[x]		5 58	7 06	..	13 58	..	19 36	22 06
4 59	5 29	..	13 31	..	17 31	20 01	16·0	Jász úti iskola[x]	§	5 56	7 04	..	13 56	..	19 34	22 04
5 01	5 31	..	13 34	..	17 34	20 04	17·0	Lászlófalvi útelág.[x]		5 52	7 01	..	13 52	..	19 31	22 01
5 04	5 34	..	13 38	..	17 38	20 08	19·0	Bekötőút[x]		5 49	6 57	..	13 49	..	19 27	21 57
5 08	5 38	..	13 42	..	17 42	20 12	20·0	**Lászlófalva**	A	5 45	6 53	..	13 45	..	19 23	21 53
5 12	A 5 42	..	..	..	17 47	20 17	21·5	Bekötőút[x]		..	6 48	..	..	..	19 18	21 48
5 17	/.	..	é.	..	17 51	20 21	23·2	Vörös Fény Tsz[x]		..	6 44	..	..	..	19 14	21 44
5 21	..	..	..	..	17 55	20 25	25·3	Útőrház[x]		..	6 40	..	..	..	19 10	21 40
5 25	..	..	..	..	17 59	20 29	27·3	Szőlészeti Kutató Intézet[x]		..	6 36	..	..	..	19 06	21 36
5 29	..	..	..	..	18 02	20 32	29·0	Betonút kereszt[x]		..	6 33	..	..	..	19 03	21 33
5 32	..	..	..	..	18 04	20 34	30·0	**Lakitelek** Th.		..	6 31	..	..	..	19 01	21 31
5 34	..	..	..	..	18 07	20 37	31·0	Lakitelki beton[x]		..	6 28	..	..	..	18 58	21 28
5 37	..	..	..	..	18 12	20 43	33·0	Kerekdomb bolt[x]		..	6 23	..	..	..	18 53	21 23
5 42	..	..	..	..	18 21	20 51	37·2	Kovácsműhely[x]		..	6 14	..	..	..	18 44	21 14
5 51	..	..	..	..	18 24	20 54	38·4	Benzinkút[x]		..	6 11	..	..	..	18 41	21 11
5 54	..	..	..	..	18 27	20 57	39·0	¥ Tiszakécske Th.	§	..	6 08	..	..	..	18 38	21 08
5 57	..	..	..	..	18 30	+21 00	40·0	é. **Tiszakécske**	/.	..	6 05	..	..	..	18 35	+21 05

A kedden és pénteken ¥ munkanapokon + munkaszüneti napokon

Étel-, ital- és cukrászati különlegességek a **Csongrádi Földművesszövetkezet** vendéglő-éttermében és cukrászdájában

Declassified in Part - Sanitized Copy Approved for Release @ 50-Yr 2013/08/26 : CIA-RDP81-01043R002400040001-6

Declassified in Part - Sanitized Copy Approved for Release @ 50-Yr 2013/08/26 : CIA-RDP81-01043R002400040001-6

Kiskunfélegyházi Gépkocsi Közlekedési Vállalat

Kiskunfélegyháza Darányi Ignác u. 4. Tel.: 189.

3250 Kiskunfélegyháza—Bugac

362	364	Km	Kiskunfélegyházi Gk. Közl. V.	367	4	365
7 00	13 30	0-0	ℓ. **Kiskunfélegyháza** Darányi utca	8 09	14 39	
7 02	13 32	1-0	**Laktanya**[x]	8 07	14 37	
7 06	13 36	3-0	Bugaci út[x]	8 03	14 33	
7 10	13 40	5-0	Nagyszállás út[x]	7 59	14 29	
7 14	13 44	7-0	Külső iskola[x]	7 55	14 25	
7 20	13 50	10-0	Határ út[x]	7 49	14 19	
7 22	13 52	11-0	**Monostor**[x]	7 47	14 17	
7 30	14 00	15-0	**Szélitanya**[x]	7 39	14 09	
7 32	14 02	16-0	**Bugac**	7 37	14 07	
7 34	14 04	17-0	ℓ. **Bugac** v. á. 313	7 35	14 05	

F. mh. még : Patyi tanya, Varga dűlő, Béke Tsz.

3255 Kiskunfélegyháza—Fülöpjakab

252a	262	264	266	268	Km	Kiskunfélegyházi Gk. Közl. V.	257a	267	265	263	267
e 6 00	x 7 00	12 00	s16 30	e19 00	0-0	ℓ. **Kiskunfélegyháza** Darányi utca	e 6 55	x 7 55	12 55	n17 25	e19
6 03	7 03	12 03	16 33	19 03	1-0	**Laktanya**[x]	6 52	7 52	12 52	17 22	19
6 08	7 08	12 08	16 38	19 08	3-0	**Bugaci elág.**[x]	6 47	7 47	12 47	17 17	19
6 13	7 13	12 13	16 43	19 13	5-0	Izsáki öti **iskola**[x]	6 42	7 42	12 42	17 12	19
6 16	7 16	12 16	16 46	19 16	8-0	**Népbolt**	6 39	7 39	12 39	17 09	19
6 20	7 20	12 20	16 50	19 20	10-0	**Kunszállási elág.**[x]	6 35	7 35	12 35	17 05	19
e 6 25	x 7 25	12 25	n16 55	e19 25	12-0	ℓ. **Fülöpjakab**	e 6 30	x 7 30	12 30	n17 00	e19

F. mh. még : Szabó dűlő, Vett u., 34 km-kő, Csuka dűlő x munkanapokon e VII. 1-től VIII. 31-ig. n VII. 1-től VIII. 31-ig nem közl. v vasárnap

3263 Kiskunfélegyháza—Tiszaug—Cserkeszölő

642	Km	Kiskunfélegyházi Gk. Közl. V.	641
s 8 30	0-0	ℓ. **Kiskunfélegyháza**	ℓ. s19 40
8 38	3-5	Bankfalu	19 32
8 44	7-0	Kisrindszenti út[x]	19 26
8 49	10-0	Borsihalom	19 21
8 55	14-0	Tiszaújfalu v. á.	19 15
9 01	18-0	**Alpár** Th.	19 09
9 08	23-0	Tőserdő[x]	19 02
9 14	27-0	Laktelek	18 56
9 22	32-0	Tiszaug v. á. elág.	18 48
9 24	33-0	Tiszaugi hídfő	18 46
9 29	36-0	Tiszakürti elág.[x]	18 41
9 34	39-0	Cihakházi elág.[x]	18 36
s 9 40	43-0	ℓ. **Cserkeszölő**	ℓ. s18 30

s VI. 15-től IX. 15-ig szerdán és vasárnap

3265 Kiskunfélegyháza—Bokrostelep—Csongrád

440	444	Km	Kiskunfélegyházi Gk. Közl. V.	447	445
5 30	13 30	0-0	ℓ. **Kiskunfélegyháza**	ℓ. 7 45	15
5 35	13 35	3-0	Bankfalusi iskola[x]	7 39	15
5 42	13 42	7-0	Kisrindszenti út[x]	7 32	15
5 47	13 47	10-0	Borsihalom v. á.[x]	7 27	15
5 54	13 54	14-0	Tiszaújfalu v. á.[x]	7 21	15
|	14 03		á. 4-0 Alpár Th.	| 7 12	|
|	|		ℓ.	|	|
5 54	14 05	14-0	0-0 Tiszaújfalu v. á.[x]	7 10	15
6 00	14 12	17-0	Újfalusi út[x]	6 55	15
6 04	14 20	19-0	Megyehatár út[x]	6 51	15
6 08	14 28	21-0	Bokrostelep F. Szöv.	6 47	15
6 11	14 31	22-0	Bacsa dűlő[x]	6 44	15
6 17	14 37	25-0	Zöldkereszti iskola[x]	6 38	16
6 20	14 40	27-0	Petőfi Tsz.[x]	6 35	16
6 25	14 45	32-0	ℓ. **Csongrád** Piac tér	ℓ. 6 30	16

F. mh. még : Bankfalu külső isk., Dózsa Tsz., Fehérkereszt út

3267 Kiskunfélegyháza—Pálmonostora—Csanytelek

152	152a	154	154a	156	158a	Km	Kiskunfélegyházi Gépk. Közl. V.	157	157a	155	155a	153	153
6 00	..	13 00	..	x16 15	..	+20 00	0-0 ℓ. **Kiskunfélegyháza** Darányi u.	x 7 43	+ 7 59	..	x14 43	+14 59	x17 58
6 10	..	13 10	..	16 25	..	20 10	6-0 Lenin Tsz.[x]	7 33	7 49	..	14 33	14 49	17 48
6 15	..	13 15	..	16 30	..	20 15	8-0 Varga tanya[x]	7 28	7 44	..	14 28	14 44	17 43
6 20	..	13 20	..	16 35	..	20 20	10-0 Petőfi szállás[x]	7 23	7 39	..	14 23	14 39	17 38
6 25	..	13 25	..	16 40	..	20 25	13-0 Pálmonostora elág.[x]	7 18	7 34	..	14 18	14 34	17 33
6 28	..	13 28	..	16 43	..	20 28	14-0 Pálmonostora vasárt.[x]	7 15	7 31	..	14 15	14 31	17 30
6 30	..	13 31	..	16 46	..	20 31	15-0 Pálmonostora gyógyszertár[x]	7 13	7 29	..	14 13	14 29	17 28
6 33	..	13 33	..	16 48	..	20 33	16-0 **Pálmonostora** F. Szöv.	7 10	7 26	..	14 10	14 26	17 25
6 38	..	13 38	..	16 53	..	20 38	19-0 Béke Tsz.[x]	7 05	7 21	..	14 05	14 21	17 20
6 42	..	13 42	..	16 57	..	20 43	22-0 Aranyhegy	7 01	7 17	..	14 01	14 17	17 16
6 46	..	13 46	..	17 01	..	20 48	23-0 Tömörkény Vasútiál.	6 57	7 13	..	13 57	14 13	17 12
6 43 + 6 49	..	13 48	+13 49	x17 03	..	20 49	24-0 Tömörkény Th.	x 6 55	7 11	..	x13 55	14 11	x17 10
á. | 6 53	..	á. |	13 53	á.	..	20 53	27-0 Bitó sarok[x]	|	7 06	..	|	14 06	..
| 6 55	..	|	13 55	á.	..	20 55	28-0 Bitó sarok[x]	|	7 03	..	|	14 03	..
.. + 6 58	..	..	+13 58	..	..	+20 58	30-0 ℓ. **Csanytelek** F. Szöv.	..	+ 7 00	..	..	+14 00	..

F. mh. még : 122 km kő, Pálmonostora Th., Felvégi iskola, Kádár sarok. x munkanapokon + munkaszüneti napokon

Kiskunhalasi Községgazdálkodási Vállalat

Kiskunhalas Garbai Sándor u. 6. Tel.: 90

3270 Kiskunhalas—Zsana—Pusztamérges

40	42	52	62	46	48	Km	Kiskunhalasi Községgazdálkodási V.	57	67	47	45	55	43
s 5 30	n 6 30	s 7 30	11 30	s15 30	x18 30	0-0	ℓ. **Kiskunhalas** Tanácsház	s 7 00	n 7 40	s 8 40	13 00	x16 40	x19 40
5 36	6 32	7 32	11 32	15 32	18 32	1-3	**Kiskunhalas** v. á. 160, 165	6 58	7 38	8 38	12 58	16 38	19 38
5 38	6 33	7 33	11 33	15 33	18 33	1-8	Vágóhíd[x]	6 57	7 37	8 37	12 57	16 37	19 37
5 39	6 34	7 34	11 34	15 34	18 34	2-3	Tüzérlaktanya[x]	6 56	7 36	8 36	12 56	16 36	19 36
5 38	6 38	7 38	11 38	15 38	18 38	4-0	Erdőgazdaság[x]	6 52	7 32	8 32	12 52	16 32	19 32
5 40	6 46	7 46	11 46	15 46	18 46	5-0	Felsőszállási iskola[x]	6 44	7 24	8 24	12 44	16 24	19 24
5 48	6 48	7 48	11 48	15 48	18 48	6-8	7 km-kő[x]	6 42	7 22	8 22	12 42	16 22	19 22
5 52	6 52	7 52	11 52	15 52	18 52	9-0	Zsana határ[x]	6 38	7 18	8 18	12 38	16 18	19 18
5 56	6 56	7 56	11 56	15 56	18 56	11-1	Mária major[x]	6 34	7 14	8 14	12 34	16 14	19 14
6 00	7 00	8 00	12 00	16 00	19 00	12-8	Nagy Pál tanya[x]	6 30	7 10	8 10	12 30	16 10	19 10
6 02	7 02	8 02	12 02	16 02	19 02	14-0	Új Világ Tsz.[x]	6 28	7 08	8 08	12 28	16 08	19 08
p 6 04	n 7 04	s 8 04	12 04	x16 04	x19 04	15-0	Zsana elág.[x]	6 26	n 7 06	s 8 06	12 26	x16 06	x19 06
6 08	á.	á.	s12 08	á.	á.	17-5	Kőkúti iskola[x]	6 22	..	..	s12 22	..	..
6 10	..	..	12 10	..	..	18-6	Szőcs tanya[x]	6 20	..	..	12 20	..	..
s 6 14	..	..	s12 14	..	..	20-5	á. Mérgesi elág.[x]	s 6 16	..	..	s12 16	..	..

F. mh. még: 0·5 Km Kiskőhalas, Csőkeház, 9·3 Km Szikra Tsz. n szerda, szombat kivételével naponta
s szerdán, szombaton és kiskunhalasi országos vásárok napján x munkanapokon

3271 Kiskunhalas—Bogárzói Iskola—Határút

852	872	862	874	878	Km	Kiskunhalasi Községgazdálkodási V.	857	877	867	875	871
s 6 20	+ 8 00	s10 45	14 00	x19 30	0-0	ℓ. **Kiskunhalas** Tanácsház	x 7 11	+ 8 52	s11 36	14 50	x20 20
6 22	8 03	10 48	14 03	19 33	1-2	Határvadász laktanya[x]	7 09	8 49	11 33	14 47	20 17
6 23	8 05	10 50	14 05	19 35	2-4	Téglagyár[x]	7 07	8 47	11 31	14 45	20 15
6 28	8 08	10 53	14 08	19 38	3-6	Szeszfőzde[x]	7 04	8 44	11 28	14 42	20 12
6 30	8 10	10 55	14 10	19 40	4-6	Rekettyei iskola[x]	7 02	8 42	11 26	14 40	20 10
6 32	8 12	10 57	14 12	19 42	5-7	Ülléshát	7 00	8 40	11 24	14 38	20 08
6 36	8 16	11 01	14 16	19 46	8-1	Lehocki tanya[x]	6 56	8 36	11 20	14 34	20 04
6 39	8 19	11 04	14 19	19 49	9-5	Apaállat istálló[x]	6 53	8 33	11 17	14 31	20 01
6 41	8 21	11 06	14 21	19 51	10-8	Bogárzói iskola[x]	6 51	8 31	11 15	14 29	19 59
s 6 45	+ 8 25	s11 10	14 25	x19 55	12-0	ℓ. **Határút**	s 6 47	+ 8 27	s11 12	14 26	x19 56

s szerdán, szombaton és a kiskunhalasi országos vásárok napján x munkanapokon + munkaszüneti napokon

3273 Kiskunhalas—Kispirtói Iskola

972	974	Km	Kiskunhalasi Községgazd. V.	977	975
s 7 45	s13 15	0-0	ℓ. **Kiskunhalas** Posta	s 8 27	s14 05
7 40	13 17	0-5	Kórház[x]	8 26	14 03
7 30	13 20	2-8	Ezna Tamás laktanya[x]	8 22	14 00
7 22	13 22	3-7	Sóstőfürdő	8 20	13 58
7 14	13 24	4-7	Sóstőfürdő elág.[x]	8 18	13 56
7 06	13 26	5-7	Kisászeali út[x]	8 16	13 54
7 00	13 31	6-8	Kovácsmihályi[x]	8 14	13 52
6 55	13 33	8-0	Tázlári elág.[x]	8 12	13 50
6 53	13 34	9-4	Petőfi tanya[x]	8 09	13 48
s 6 51	s13 45	10-7	ℓ. **Kispirtói iskola**	s 8 07	s13 45

s szerdán, szombaton és kiskunhalasi országos vásárok napján

HIRLAPOK
OTABELLÁTÓ

Ízletes halétel különlegességek kaphatók az **Alpári Földművesszövetkezet** halászcsárdájában

Declassified in Part - Sanitized Copy Approved for Release @ 50-Yr 2013/08/26 : CIA-RDP81-01043R002400040001-6

Declassified in Part - Sanitized Copy Approved for Release @ 50-Yr 2013/08/26 : CIA-RDP81-01043R002400040001-6

Csongrádmegyei Gépkocsi Közlekedési Vállalat, Szeged

Pacsirta u. 1. Tel.: 30-06
(Vonalszámok: 3275—3299)

3280 Szeged—Forráskút

	342			346
Km	*Csongrádmegyei Gk. Közl. V.*			
0·0	*i.* **Szeged** ..... *é.*	..	..	✕15 40 ..
18·0	▼ Zsombó ..... *A*	..	..	16 16 ..
24·0	*é.* **Forráskút** ..... *i.*	..	..	✕16 30 ..

✕ munkanapokon

3285 Szeged—Kübekháza

550		552a		554a	554	556	568	Km	*Csongrádmegyei Gk. Közl. V.*		557		557a		555a	555	561	
✕ 5 45	..	+ 7 45	..	+13 00	✕14 00	‡18 00	‡20 00	0·0	*i.* **Szeged** autóbuszállomás ... } 3292	*é.*	✕ 7 00	..	+ 9 10	..	+14 25	✕15 30	‡19 30	‡21 25
5 58	..	7 58	..	13 13	14 13	18 13	20 13	6·0	Szőreg Th.Á	*A*	6 47	..	8 57	..	14 12	15 17	19 17	21 12
6 05	..	8 05	..	13 20	14 20	18 20	20 20	9·0	Szőregtelep v. mh.ú 150.....		6 40	..	8 50	..	14 05	15 10	19 10	21 05
6 07	..	8 07	..	13 22	14 22	18 22	20 22	10·0	▼ Újszentiván keresztᵘ	*B*	6 38	..	8 48	..	14 03	15 08	19 08	21 03
✕ 6 20	..	+ 8 25	..	+13 40	✕14 40	‡18 40	‡20 40	18·0	*é.* **Kübekháza** ..... *i.*		✕ 6 25	..	+ 8 30	..	+13 45	✕14 50	‡18 50	‡20 45

✕ = hét utolsó munkanapján és munkaszüneti napokon + munkaszüneti napokon ‡ a hét utolsó munkanapján és munkaszüneti napokon nem közlekedik.
✕ munkanapokon

3288 Szeged—Sándorfalva—Dóc

	232		234a		234		238a	Km	*Csongrádmegyei Gk. Közl. V.*		237		235a		233		231a	
	✕ 6 00	..	+12 00	..	✕14 00	..	+18 30	0·0	*i.* **Szeged** autóbuszállomás ... } 3290	*é.*	✕ 8 00	..	+13 55	..	✕15 00	..	+20 30	
..	6 35	..	12 35	..	14 35	..	19 05	12·0	▼ Sándorfalva gépállomás.... }	*A*	7 25	..	13 20	..	15 25	..	19 25	
	✕ 6 55	..	+12 55	..	✕14 55	..	+19 25	24·0	*é.* **Dóc**	*i.*	✕ 7 05	..	+13 00	..	✕15 05	..	+19 35	

✕ munkanapokon + munkaszüneti napokon

3290 Szeged—Sándorfalva

442		452		454		458	458a	Km	*Csongrádmegyei Gk. Közl. V.*		447		457		455		451	452
✕ 6 00	..	9 00	..	✕13 30	..	✕18 30	+19 30	0·0	*i.* **Szeged** autóbuszállomás ... } 3288	*é.*	✕ 7 10	..	10 10	..	✕14 40	..	✕19 35	+20 40
✕ 6 30	..	9 30	..	✕14 00	..	✕19 00	+20 00	18·0	*é.* **Sándorfalva** Th.	*i.*	✕ 6 40	..	9 40	..	✕14 10	..	✕19 05	+20 10

✕ munkanapokon + munkaszüneti napokon

3291 Szeged—Szőreg—Deszk

	962	962a		964			968a	Km	*Csongrádmegyei Gk. Közl. V.*		967		967a		965		969
..	✕ 7 00	+ 9 45	..	✕14 15	..	..	+18 00	0·0	*i.* **Szeged** autóbuszállomás	*é.*	..	✕ 7 45	..	+10 30	✕15 00	..	..	+18 45
..	7 12	9 57	..	14 27	..	..	18 12	6·0	▼ Szőreg	*A*	..	7 33	..	10 18	14 48	..	..	18 33
..	✕ 7 20	+10 05	..	✕14 35	..	..	+18 20	10·0	*é.* **Deszk** Th.	*i.*	..	✕ 7 25	..	+10 10	✕14 40	..	..	+18 25

✕ munkanapokon + munkaszüneti napokon

3292 Szeged—Szőreg—Tiszasziget

Km	*Csongrádmegyei Gk. Közl. V.*		330	332a		342		332		334		346		336		338	338a
0·0	**Szeged** autóbuszállomás ..... } 3285	*é.*	✕ 5 45	+ 6 45	..	✕ 8 00	..	✕ 9 00	..	13 00	..	✕16 00	..	17 00	..	✕20 00	+21 00
6·0	Szőreg	*B*	5 57	6 57	..	8 12	..	9 12	..	13 12	..	16 12	..	17 12	..	20 12	21 12
10·0	Újszentiván		6 05	7 03	..	8 20	..	9 20	..	13 20	..	16 20	..	17 20	..	20 20	21 20
12·0	**Tiszasziget**	*é.*	✕ 6 10	+ 7 10	..	✕ 8 25	..	✕ 9 25	..	13 25	..	✕16 25	..	17 25	..	✕20 25	+21 25

Km	*Csongrádmegyei Gk. Közl. V.*		339	337a		847		337		335		343		333		331	331a
0·0	**Tiszasziget**	*i.*	✕ 6 15	+ 7 15	..	✕ 8 30	..	✕ 9 30	..	13 30	..	✕16 30	..	17 30	..	✕20 30	+21 30
2·0	Újszentiván		6 18	7 18	..	8 33	..	9 33	..	13 33	..	16 33	..	17 33	..	20 33	21 33
6·0	Szőreg	*B*	6 30	7 30	..	8 45	..	9 45	..	13 45	..	16 45	..	17 45	..	20 45	21 45
12·0	**Szeged** autóbuszállomás ..... } 3285	*é.*	✕ 6 40	+ 7 40	..	✕ 8 55	..	✕ 9 55	..	13 55	..	✕16 55	..	17 55	..	✕20 55	+21 55

✕ munkanapokon + munkaszüneti napokon

3293 Szeged—Kistelek—Csongrád

		110		114		Km	*Csongrádmegyei Gk. Közl. V.*		117		113		
..	..	4 40	..	14 20	..	0·0	*i.* Szeged autóbuszállomás ..... *é.*	..	9 35	..	19 10	..	..
..	..	4 44	..	14 24	..	2·0	Szeged-Rókus v. ÁVT ..... *A*	..	9 39	..	19 07	..	..
..	..	4 47	..	14 27	..	4·0	Szeged Lemezgyár*	..	9 23	..	19 04	..	..
..	..	4 54	..	14 34	..	8·7	Fehértói halgazd.*	..	9 16	..	18 56	..	..
..	..	5 00	..	14 40	..	12·0	Szatymaz felső 1030	..	9 10	..	18 50	..	..
..	..	5 04	..	14 44	..	14·0	Szatymaz Gt.	..	9 06	..	18 46	..	..
..	..	5 18	..	14 55	..	22·0	**Balástya**	..	8 55	..	18 35	..	..
..	..	5 30	..	15 10	..	29·0	**Kistelek**	..	8 40	..	18 20	..	..
..	..	5 48	..	15 28	..	37·0	**Sövényháza**	..	8 22	..	18 02	..	..
..	..	6 04	..	15 44	..	44·0	**Baks** Th.	..	8 06	..	17 46	..	..
..	..	6 20	..	16 00	..	51·0	**Csánytelek** Szöv. ..... 326·7	..	7 50	..	17 30	..	..
..	..	6 25	..	16 05	..	53·0	Tömörkényi Gt.	..	7 45	..	17 25	..	..
..	..	6 28	..	16 08	..	54·0	Szanas Mátyás Tsz.*	..	7 42	..	17 22	..	..
..	..	6 35	..	16 15	..	57·0	▼ Felgyői major* ..... *B*	..	7 35	..	17 15	..	..
..	..	7 00	..	16 40	..	68·0	*é.* **Csongrád** Szöv. vend. ..... *i.*	..	7 10	..	16 50	..	..

3294 Csongrád—Tömörkény

	752		754		756	Km	*Csongrádmegyei Gk. Közl. V.*		757		755		753		
..	✕ 6 10	..	✕13 00	..	✕16 15	0·0	*i.* Csongrád Kossuth tér ..... *é.*	..	✕ 7 25	..	✕14 30	..	..	✕17 45	..
..	6 40	..	13 30	..	16 45	15·0	Tömörkényi Gt. ..... *A*	..	7 05	..	14 00	..	..	17 15	..
..	✕ 6 50	..	✕13 40	..	✕16 55	19·0	*é.* **Tömörkény** ..... *i.*	..	✕ 6 55	..	✕13 50	..	..	✕17 05	..

✕ munkanapokon

3295 Csongrád—Bokros

				662	668	Km	*Csongrádmegyei Gk. Közl. V.*		667		661			
..	..	..	..	A16 40	✕18 00	0·0	*i.* **Csongrád** Kossuth tér ..... *é.*	..	A17 25	..	✕18 45	..	..	..
..	..	..	..	A17 00	✕18 20	11·0	*é.* **Bokros** Th. ..... *i.*	..	A17 05	..	✕18 25	..	..	..

✕ munkanapokon A hétfőn és csütörtökön (ün. nem közl.).

3296 Csongrád—Kőkereszt

42	52	62	72	56		Km	*Csongrádmegyei Gk. Közl. V.*		47	57	67		77		53
✕ 7 40	✕ 8 15	..	✕ 9 15	✕16 00	..	0·0	*i.* **Csongrád.** Szöv. vend. ..... *é.*	..	✕ 9 05	✕ 9 40	✕ 9 40	..	✕10 25	..	✕16 25
✕ 7 50	✕ 8 25	..	✕ 9 25	✕16 10	..	4·0	*é.* **Kőkereszt** ..... *i.*	..	✕ 7 55	✕ 8 30	✕ 9 30	..	✕10 15	..	✕16 15

✕ munkanapokon

3297 Hódmezővásárhely—Rárós

		272	274	276	Km	*Csongrádmegyei Gk. Közl. V.*		277	275	273			
..	..	✕ 8 10	A14 00	✕15 30	0·0	*i.* **Hódmezővásárhely** Béke szálló *é.*	..	✕ 9 08	A14 58	✕16 28	..	..	..
..	..	8 15	14 05	15 35	3·0	Gépállomás* ..... *A*	..	9 03	14 53	16 23	..	..	..
..	..	8 20	14 10	15 40	6·0	Szilmalom*	..	8 58	14 48	16 18	..	..	..
..	..	8 25	14 15	15 45	9·0	Olvasólelke*	..	8 53	14 43	16 13	..	..	..
..	..	8 27	14 17	15 47	10·0	▼ **Bárós** Th. ..... *B*	..	8 48	14 38	16 08	..	..	..
..	..	✕ 8 35	A14 25	✕15 55	15·0	*é.* **Kárász** ..... *i.*	..	✕ 8 40	A14 30	✕16 00	..	..	..

✕ munkanapokon A kedden és pénteken.

3298 Hódmezővásárhely—Erzsébettelek

850	842	842a	Km	*Csongrádmegyei Gk. Közl. V.*		857	845	855
✕ 5 30	A11 30	A12 30	0·0	*i.* **Hódmezővásárhely** Béke szálló *é.*	✕	6 51	A12 51	A13 51
5 38	11 38	12 38	4·0	Gépjavító* ..... *A*		6 43	12 43	13 43
5 46	11 46	12 46	8·0	8 km-kő*		6 35	12 35	13 35
5 56	11 56	12 56	12·0	Olvasólelke*		6 27	12 27	13 27
5 56	11 56	12 56	13·0	Tárcsics Tsz.*		6 25	12 25	13 25
6 00	12 00	13 00	15·0	Erzsébettelek Th. ..... *B*		6 21	12 21	13 21
✕ 6 08	A12 08	A13 08	18·0	*é.* **Erzsébettelek** Sz. bolt.. *i.*	✕	6 13	A12 13	A13 13

✕ kedden és pénteken. ✕ munkanapon

3299 Szentes—Derekegyháza

660	622	Km	*Csongrádmegyei Gk. Közl. V.*		667	665
			i.			
A 5 30	A11 45	0·0	*i.* **Szentes** Petőfi szálló..... *é.*	A	6 30	A12 45
5 34	11 49	2·0	Berekhát v. ÁVT ..... *A*		6 25	12 40
5 36	11 51	3·0	Gépállomás*		6 21	12 36
5 46	12 06	8·0	Szélsőhalastó*		6 12	12 27
5 51	12 06	11·0	▼ Pityi tanya* ..... *B*		6 08	12 21
A 5 57	A12 12	14·0	*é.* **Derekegyháza** Th. ..... *i.*	A	6 00	A12 15

A hétfőn, csütörtökön és szombaton (ün. nem közl.)

Declassified in Part - Sanitized Copy Approved for Release @ 50-Yr 2013/08/26 : CIA-RDP81-01043R002400040001-6

Declassified in Part - Sanitized Copy Approved for Release @ 50-Yr 2013/08/26 : CIA-RDP81-01043R002400040001-6

43 sz. Autóközlekedési Vállalat Kalocsai főnöksége

Kalocsa I. István király út 46. Tel. 127
(Vonalszámok: 3300—3349)

3311 Kalocsa—Szakmár—Részteleki—Dunapataj

952	954	Km	43 sz. AKÖV Baja	967		965	955
✕ 7 25	✕13 45	0·0	ƒ. **Kalocsa** MÁVAUT várót. ƒ.	✕ 8 50	..	✕15 10	..
7 28	13 48	1·4	Kalocsa Kórház[x]	8 46	..	15 06	..
7 31	13 51	2·4	Kalocsa v. á. 🚌 163	8 43	..	15 03	..
7 38	13 58	5·2	Negyvenszállás Piac tér	8 36	..	14 56	..
7 41	14 01	6·2	Csemetekert[x]	8 33	..	14 53	..
7 47	14 07	9·2	Kisülés	8 27	..	14 47	..
7 53	14 12	10·6	**Szakmár** Szöv. vend.	8 22	..	14 42	..
7 56	14 16	12·9	Szakmári ÁG[x]	8 19	..	14 39	..
7 59	14 19	14·1	Alsóereki elág.[x]	8 16	..	14 36	..
8 02	14 22	15·3	Keserű telek Posta[x]	8 13	..	14 33	..
✕ 8 05	✕14 25			✕ 8 10	..	✕14 30	..
		16·2	**Részteleki Ház** ƒ.				
..	..		ƒ. *Dunapataj* .. 161 ƒ.	..	..	..	..
..	..		ƒ. *Budapest* .. 160 ƒ.	..	..	..	..
..	..	19·7	Csepegi találkozó[x]	..	..	..	..
..	..	23·4	Szakmári útelág.[x]	..	..	..	..
..	..	24·2	**Dunapataj** F. Szöv.	..	..	..	..
..	..	25·2	ƒ. **Dunapataj** v. á. ƒ.	..	..	..	..

3312 Kalocsa—Hillye—Alsómégy

862	864	Km	43 sz. AKÖV Baja	867	865
✕ 7 15	✕13 50	0·0	ƒ. **Kalocsa** Mávaut váróter. ƒ.	✕ 8 34	✕15 15
7 21	13 56	2·7	Miskei elág.[x] [9]	8 28	15 09
7 28	14 03	6·4	Halom F. Szöv. vend.[x]	8 21	14 59
7 36	14 11	9·9	Homokmégy F. Sz. vend.	8 13	14 51
7 43	14 18	13·4	0·0 Hillye elág.[x]	8 06	14 44
	14 25		2·0 Hillye Búza u.	8 02	
7 43	14 28	13·4	0·0 Hillye elág.[x]	7 54	14 44
✕ 7 47	✕14 35	15·4	ƒ. **Alsómégy** Orczás-ház	✕ 7 50	✕14 40

3320 Kalocsa—Kéleshalom—Jánoshalma v. á.

										Km	43 sz. AKÖV Baja								
..	..	..	..	9 25	..	..	..	ƒ.	*Dunapataj* 🚌1025 ƒ.			..	..	..	..	..	..	..	..
..	..	..	..	9 46	..	..	..	ƒ.	*Kalocsa* 🚌1025 ƒ.			..	..	..	..	..	..	..	..
..	..	..	..	8 00	..	..	..	ƒ.	*Baja* 🚌1618 ƒ.			13 41	..	..	..	..	..	..	..
..	..	..	..	8 51	..	..	..	ƒ.	*Kalocsa* 🚌1618 ƒ.			12 08	..	..	..	..	..	..	..
			134						*43 sz. AKÖV Baja*			137							
..	..	..	..	✕12 25	..	..	..	0·0	ƒ. **Kalocsa** MÁVAUT váróter. ƒ.			✕ 8 28	..	..	..	..	..	..	..
..	..	..	..	12 30	..	..	..	2·7	Miskei elág.[x] [9]			8 23	..	..	..	..	..	..	..
..	..	..	..	12 38	..	..	..	6·7	Drágszél-pusztai elág.[x]			8 15	..	..	..	..	..	..	..
..	..	..	..	12 46	..	..	..	11·1	Miske F. Szöv. bolt			8 08	..	..	..	..	..	..	..
..	..	..	..	12 53	..	..	..	14·7	Miskei szőlők[x]			8 00	..	..	..	..	..	..	..
..	..	..	..	13 01	..	..	..	ƒ.	3351			7 51	..	..	..	..	..	..	..
..	..	..	..	13 04	..	..	..	19·3	ƒ. **Hajós** MÁVAUT váróterem ƒ.			7 49	..	..	..	..	..	..	..
..	..	..	..	13 07	..	..	..	20·7	Hajós F. Szöv. bolt[x]			7 46	..	..	..	..	..	..	..
..	..	..	..	13 12	..	..	..	23·2	ƒ. Hajósi pincék			7 41	..	..	..	..	..	..	..
..	..	..	✕15 49	..	..	..	..		ƒ. *Hajósi pincék* 🚌3356 ƒ.			✕ 7 15	..	..	..	..	..	..	..
..	..	..	✕16 50	..	..	..	..		ƒ. *Kiskőrös* 🚌3356 ƒ.			✕ 6 00	..	..	..	..	..	..	..
..	..	..	✕11 50	..	..	..	..		ƒ. *Baja* 🚌3355 ƒ.			..	..	..	..	..	..	..	..
..	..	..	✕12 45	..	..	..	..		ƒ. *Hajósi pincék* 🚌3355 ƒ.			..	..	..	..	..	..	..	..
..	..	..	13 13	..	..	..	..	23·2	ƒ. Hajósi pincék ƒ.			7 40	..	..	..	..	..	..	..
..	..	..	13 21	..	..	..	..	27·7	Kevibor olajgazdaság[x]			7 32	..	..	..	..	..	..	..
..	..	..	13 25	..	..	..	..	29·5	Vákmajor[x]			7 28	..	..	..	..	..	..	..
..	..	..	13 30	..	..	..	..	32·3	Vörös Csillag Tsz.[x]			7 23	..	..	..	..	..	..	..
..	..	..	13 34	..	..	..	..	34·5	0·0 Kéleshalmi elág.[x]			7 19	..	..	..	..	..	..	..
..	..	..	13 41	..	..	..	..		2·8 Kéleshalmi Ház			7 13	..	..	..	..	..	..	..
..	..	..	13 42	..	..	..	..	ƒ.	3·3 **Kéleshalom** iskola ƒ.			7 12	..	..	..	..	..	..	..
..	..	..	13 44	..	..	..	..	ƒ.	ƒ.			7 08	..	..	..	..	..	..	..
..	..	..	13 45	..	..	..	..		2·8 Kéleshalom Ház			7 07	..	..	..	..	..	..	..
..	..	..	13 48	..	..	..	..	34·5	0·0 Kéleshalmi elág.[x]			7 02	..	..	..	..	..	..	..
..	..	..	13 52	..	..	..	..	36·8	Kisrétn asszőlőcsér			6 58	..	..	..	..	..	..	..
..	..	..	14 00	..	..	..	..	40·3	Jánoshalma Szöv. bolt			6 49	..	..	..	..	..	..	..
..	..	..	14 01	..	..	..	..	41·3	Jánoshalma Takarék			6 47	..	..	..	..	..	..	..
..	..	..	✕14 03	..	..	..	..	42·2	ƒ. **Jánoshalma** v. á. ƒ.			✕ 6 45	..	..	..	..	..	..	..
..	..	..	✕14 15	..	..	..	..	ƒ.	*Jánoshalma* 🚌3378 ƒ.			✕ 6 35	..	..	..	..	..	..	..
..	..	..	✕17 10	..	..	..	..	ƒ.	*Kelebia* 🚌3378 ƒ.			✕ 4 20	..	..	..	..	..	..	..
..	..	..	✕15 00	..	..	..	..	ƒ.	*Jánoshalma* 🚌3375 ƒ.			✕ 6 20	..	..	..	..	..	..	..
..	..	..	✕16 50	..	..	..	..	ƒ.	*Bácsbokod* 🚌3375 ƒ.			✕ 4 25	..	..	..	..	..	..	..
..	..	..	✕15 00	..	..	..	..	ƒ.	*Jánoshalma* 🚌3376 ƒ.			✕ 6 20	..	..	..	..	..	..	..
..	..	..	✕18 55	..	..	..	..	ƒ.	*Baja* 🚌3376 ƒ.			✕ 4 25	..	..	..	..	..	..	..
..	..	..	✕14 23	..	..	..	..	ƒ.	*Jánoshalma* 🚌 165 ƒ.			✕ 6 43	..	..	..	..	..	..	..
..	..	..	✕15 15	..	..	..	..	ƒ.	*Bácsalmás* 🚌 165 ƒ.			✕ 5 57	..	..	..	..	..	..	..
..	..	..	15 58	..	..	..	..	ƒ.	*Jánoshalma* 🚌 165 ƒ.			2 06	..	..	..	..	..	..	..
..	..	..	16 38	..	..	..	..	ƒ.	*Kiskunhalas* 🚌 165 ƒ.			1 23	..	..	..	..	..	..	..
..	..	..	22 08	..	..	..	..	ƒ.	*Budapest* 🚌 160 ƒ.			20 15	..	..	..	..	..	..	..

43 sz. Autóközlekedési Vállalat, Baja

Baja Dózsa György u. 25—27. Tel.: 122
Városi iroda: Béke tér 5. Tel.: 66.
(Vonalszámok: 3350—3399)

3351 Baja—Hajós—Kalocsa*

Km	43 sz. AKÖV Baja	450	852	310	452	137		454	322	424a		314		426			
0·0	**Baja** Béke tér ƒ.	..	..	5 05	..	..	..	..	✕11 50	+12 00	..	15 00	..	✕15 25	..	..	..
1·2	Baja v. á. bej. út 🚌 50, 165	..	..	5 07	Kalocsa 3355 sz. megáll.	Kalocsamotel I.—a 3355 sz. megáll.	..	..	11 52	12 02	..	15 02	..	15 27	..	..	..
1·2	Baja felső[x]	..	..	5 10			..	..	11 53	12 03	..	15 05	..	15 30	..	..	..
5·7	Érsekcsanád MÁV állomás	..	..	5 23			..	..	12 08	12 18	..	15 15	..	15 42	..	..	..
7·1	Sükösd darálo malom[x]	..	..	5 27			..	..	12 12	12 22	..	..	..	15 46	..	..	..
8·2	**Sükösd** Ház	..	..	5 31			..	..	12 16	12 26	..	15 23	..	15 49	..	..	..
9·1	Sükösd vízitárnyaszelep[x]	..	..	5 37			..	..	12 22	12 32	..	15 28	..	15 55	..	..	..
10·4	Nemzetőrsudvar F. Szöv. vend.	..	..	5 44			..	..	12 29	12 39	..	15 33	..	16 01	..	..	..
11·9	Hildpuszta ÁG[x]	..	..	5 52			..	..	12 37	12 47	..	15 40	..	16 09	..	..	..
13·1	0·0 Hajósi pincék[x]	..	..	6 00		✕ 7 40	..	..	12 46	12 56	..	15 49	..	16 17	..	..	..
	{·8} **Császártöltés** F. Szöv. v. ƒ.	..	..	6 10	✕ 5 55	(	..	..	12 55	(	..	15 58	..	(	..	..	..
	ƒ.	4 35	..	6 13	6 20	(	..	✕12 50	✕12 58	(	..	16 00	..	(	..	..	..
13·1	0·0 Hajósi pincék[x]	4 43	..		6 28	7 41	..	12 58		12 36	..		..	16 17	..	..	..
13·2	Hajós F. Szöv. bolt[x]	4 48	..		6 33	7 46	..	13 03		13 01	..	Kecskemét I.—a 3355 sz. megáll.	..	16 22	..	..	..
20·6	**Hajós** MÁVAUT váróterem	4 53	✕ 6 00	Kecskemét I.—a 3355 sz. megáll.	6 38	7 51	..	13 08		13 06	..		..	16 29	..	..	..
21·7	Miskei szőlők[x]	5 02	6 09		6 47	8 00	..	13 17		13 15	..		..	16 38	..	..	..
23·8	0·0 Miske F. Szöv. bolt	5 10	6 17		6 55	8 08	..	13 25		13 23	..		..	16 46	..	..	..
	2·4 Drágszél Tűzoltó Szertár	(	6 31		(	(	..	(		(	..		..	(	..	..	..
25·8	0·0 Miske F. Szöv. bolt	5 10	6 36		6 55	8 08	..	13 25		13 25	..		..	16 46	..	..	..
29·2	Drágszélpusztai elág.[x]	5 18	6 44		7 03	8 16	..	13 33		13 33	..		..	16 53	..	..	..
33·2	Miskei elág.[x]	5 25	6 50		7 10	8 22	..	13 40		13 40	..		..	17 10	..	..	..
34·8	**Kalocsa** MÁVAUT váróterem.. ƒ.	5 30	✕ 6 55		✕ 7 15	✕ 8 28	..	✕13 45		✕13 45	..		..	✕17 15	..	..	..
	Kalocsa 🚌3305 ƒ.	5 50	..		..	..	..	..	..	..	..	..	..	17 50	..	..	..
	Budapest 🚌3305 ƒ.	9 35	..		..	..	..	..	..	..	..	..	..	21 35	..	..	..
	Kalocsa 🚌3405 ƒ.	5 45	..		..	..	..	14 05	..	14 05	..	..	..	..	..	..	..
	Szeged 🚌3405 ƒ.	9 40	..		..	..	..	17 50	..	17 50	..	..	..	..	..	..	..
	Kalocsa 🚌3305 ƒ.	..	..		..	..	..	..	..	..	..	..	..	..	..	..	..
	Dunapataj 🚌3305 ƒ.	..	..		..	..	..	..	..	..	..	..	..	..	..	..	..
	Kalocsa 🚌3305 ƒ.	..	..		..	..	..	..	..	..	..	..	..	..	..	..	..
	Szeged 🚌3405 ƒ.	..	..		..	..	..	6 00	..	6 00	..	..	..	..	..	✕13 45	+16 10
	Kalocsa 🚌3405 ƒ.	..	..		..	..	..	9 50	..	9 50	..	..	..	..	..	✕17 35	+19 55
	Budapest 🚌1025 ƒ.	..	..		..	..	..	6 05	..	6 05	..	..	..	..	..	15 50	15 50
	Kalocsa 🚌1025 ƒ.	..	..		..	..	..	9 46	..	9 46	..	..	..	..	..	19 31	19 31

Km	43 sz. AKÖV Baja	329	429		319	427a		457	134	853	453	315	313a		401	451a
0·0	**Kalocsa** MÁVAUT váróterem.. ƒ.	..	✕ 5 55	..	..	+ 7 20	..	✕11 30	✕12 25	✕15 20	✕15 45	..	..	..	✕19 40	+20 00
2·7	Miskei elág.[x] [9]	..	6 00	Kecskemét I.—a 3355 sz. megáll.	..	7 25	..	11 35	12 30	15 25	15 50	..	..	..	19 45	20 05
6·7	Drágszélpusztai elág.[x]	..	6 07		..	7 32	..	11 42	12 38	15 32	15 57	..	Kecskemét I.—a 3355 sz. megáll.	..	19 52	20 12
11·1	0·0 Miske F. Szöv. bolt	..	6 15		..	7 40	..	11 51	12 46	15 40	16 05	..		..	20 00	20 20
	2·4 Drágszél Tűzoltó Szertár	..	(		..	(	..	(	(	15 54	(	..		..	..	..
14·7	0·0 Miske F. Szöv. bolt	..	6 15		..	7 40	..	11 51	12 46	16 00	16 05	..		..	20 00	20 20
19·3	Miskei szőlők[x]	..	6 22		..	7 47	..	11 58	12 53	16 07	16 12	..		..	20 07	20 27
20·7	**Hajós** MÁVAUT váróterem..	..	6 33		..	8 00	..	12 09	13 04	✕16 18	16 23	..		..	20 18	20 38
23·2	Hajós F. Szöv. bolt[x]	..	6 36		..	8 03	..	12 12	13 07	ƒ.	16 26	..		..	20 21	20 41
29·2	0·0 Hajósi pincék[x]	..	6 42		..	8 08	..	12 17	13 12	..	16 30	..		..	20 25	20 45
	{·8} **Császártöltés** F. Szöv. v. ƒ.	..	✕ 6 24	(	7 15	(	..	12 25	(	..	16 40	✕17 06	19 26	..	✕20 35	✕20 55
29·2	0·0 Hajósi pincék[x]	..	6 30	(	..	7 17	..	(	(	..	✕16 50	17 07	19 27	..	..	..
29·4	Hildpuszta ÁG[x]	..	6 40	6 42	..	7 25	..	8 08	..	✕13 12	..	17 15	19 35	..	..	..
32·5	Nemzetőrsudvar F. Szöv. vend.	..	6 47	6 51	..	7 32	..	8 17	..	..	..	17 23	19 43	..	..	..
34·6	Sükösd vízitárnyaszelep[x]	..	6 55	7 00	..	7 40	..	8 26	..	..	..	17 33	19 53	..	..	..
35·6	Sükösd darálo malom[x]	..	7 01	7 05	..	7 45	..	8 31	..	..	..	17 38	19 58	..	..	..
36·7	**Sükösd** Ház	..	7 10	7 12	..	7 55	..	8 38	..	..	..	17 43	20 03	..	..	..
39·8	Sükösd darálo malom[x]	..	7 12	7 15	..	..	..	8 41	..	..	..	17 47	20 07	..	..	..
44·2	Érsekcsanád MÁV állomás	..	7 18	7 22	..	8 03	..	8 48	..	..	..	17 53	20 13	..	..	..
51·7	Baja felső[x]	..	7 30	7 34	..	8 15	..	9 00	..	..	..	18 03	20 23	..	..	..
53·9	Baja v. á. bej. út 🚌 50, 165	..	7 33	7 38	..	8 18	..	9 03	..	..	..	18 08	20 28	..	..	..
54·9	**Baja** Béke tér	..	✕ 7 35	✕ 7 40	..	8 20	..	9 05	..	..	..	18 10	✕20 30	..	..	..

+ tanításszüneti napokon közlekedik * Baja—Sükösd között ifjú még a MÁV 16ib sz. mezőben levő vonatpótló járatokat is.

Étel-, ital- és cukrászati különlegességek a **Bácsalmási Földművesszövetkezet** vendéglő-étteremben és cukrászdájában

Declassified in Part - Sanitized Copy Approved for Release @ 50-Yr 2013/08/26 : CIA-RDP81-01043R002400040001-6

Declassified in Part - Sanitized Copy Approved for Release @ 50-Yr 2013/08/26 : CIA-RDP81-01043R002400040001-6

Km	43 sz. ÁKOV Baja		370	320	352	310	212	362	854	322	424a	314	214	366		216a	378
0·0	**Baja** Béke tér	161b	..	..	..	..	5 05	..	..	✕11 50	+12 00	15 00					
1·2	Baja v. á. bej. út		..	..	..	..	5 07	..	..	11 52	12 02	15 02					
3·2	Baja felső[x]		..	..	..	..	5 10	..	..	11 55	12 05	15 05					
10·7	Érsekcsanád MÁV		..	..	..	..	5 23	..	..	12 08	12 18	15 15					
14·1	Sükösd daráló malom[x]		..	..	..	..	5 27	..	..	12 12	‖ 12 22	‖					
15·2	**Sükösd** Tiszi		..	..	..	..	5 31	..	..	12 16	12 26	15 22					
19·1	Sükösdi vízszárnyas telep[x]	3351	..	..	..	..	5 37	..	..	12 22	12 32	15 28					
22·4	Nemesnádudvar F. Szöv. vend.		..	..	..	..	5 44	..	..	12 29	12 39	15 33					
27·6	Hild puszta AGP		..	..	..	..	5 52	..	..	12 37	12 47	15 40					
32·0	0·0 Hajósi pincék[x]		..	..	..	..	6 00	..	..	12 45	‖ 12 55	15 48					
	2·4 Hajós F. Szöv. bolt[x]		..	..	..	..	‖	..	..	‖	‖	‖					
	2·4 Hajós MÁVAUT várót.		..	✕ 4 40	..	..	‖	..	..	‖	‖	‖					
	2·6 Hajós F. Szöv. bolt[x]		..	✕ 4 43	..	..	‖	..	..	‖	‖	‖					
32·0	0·0 Hajósi pincék[x]		..	✕ 4 48	..	..	6 00	..	..	12 46	+12 56	15 49					
36·8	**Császártöltés** Italbolt		..	✕ 4 57	..	..	6 10	..	..	12 55	..	15 58		✕16 40		..	..
38·1	Császártöltés felső[x]		..	..	5 03	✕ 6 13	6 13	..	..	✕12 40	12 58	16 00		16 50		..	..
41·2	Csala puszta F. Szöv. vend.[x]		..	..	5 08	6 15	6 15	..	..	12 42	13 00	‖		16 52		..	..
43·6	Kovács tanya[x]		..	..	5 10	6 21	6 21	..	..	12 46	13 04	16 02		16 56		..	..
46·6	Kecel téglagyár[x]		..	..	5 14	6 26	6 26	..	..	12 52	13 10	‖		17 02		..	..
49·0	Paplamen zeszífőzde[x]		..	..	5 22	6 32	6 32	..	..	12 59	13 17	16 16		17 09		..	..
51·0	**Kecel** MÁVAUT váróterem		..	..	5 25	6 37	6 37	..	..	13 04	13 23	16 20		17 15		..	..
			..	..	5 28	6 40	6 40	..	..	13 07	13 26	16 23		17 18		..	..
	Kecel	3405	..	..	*6 45*	*6 45*	*6 45*	..	..	*15 05*	..	..				..	..
	Szeged		..	..	*9 40*	*9 40*	*9 40*	..	..	*17 30*	..	..				..	..
	Szeged	3405	..	..	..	..	6 00	..	..	6 00	..	..				..	..
	Kecel		..	..	..	..	8 55	..	..	8 55	..	..	✕13 45			..	..
51·0	**Kecel** MÁVAUT váróterem		..	✕ 4 40	5 30	6 43	6 43	8 56	..	13 11	13 30	16 24	✕16 39	17 20		..	..
52·6	Kecel Oncsatelep[x]		..	✕ 4 43	5 33	6 46	6 46	8 59	..	13 14	13 33	16 27	16 42	17 23		..	..
54·2	**Kecel** v. á. bej. út		..	✕ 4 45	5 35	6 48	6 48	9 01	..	13 16	13 35	16 29	✕16 44	✕17 25		..	..
	Kecel v. á. bej. út	3405	..	..	..	..	..	*9 03*	..	..	..	..	*✕16 46*	*✕16 46*		..	..
	Kalocsa		..	..	..	..	..	*9 50*	..	..	..	..	*✕17 35*	*✕17 35*		..	..
	Kecel	163	..	*5 05*	..	..	..	..	..	*13 40*	..	..	..	..	*✕17 49*	..	..
	Kiskőrös		..	*5 26*	..	..	..	..	..	*14 01*	..	..	..	..	*✕18 10*	..	..
	Kalocsa	3405	..	..	..	*5 45*	*5 45*	..	..	..	..	*14 05*	..	..		..	..
	Kecel v. bej. út		..	..	..	*6 34*	*6 34*	..	..	..	..	*14 54*	..	..		..	..
54·2	**Kecel** v. á. bej. út		..	..	5 35	6 49	6 49	..	..	13 17	13 35	16 29	..	..		..	..
58·3	Kalocsai ötelep[x]		..	..	5 37	6 51	6 51	..	..	13 19	13 37	‖	..	..		..	..
62·4	Kiskőrös Deák F. u.[x]		..	..	5 48	7 03	7 03	..	..	13 31	13 49	16 43	..	..		..	..
63·5	**Kiskőrös** F. Szöv. Szálló		..	..	5 50	7 05	7 05	..	..	13 33	13 51	16 45	..	..		..	..
64·8	**Kiskőrös** v. á.		..	..	5 55	✕ 7 10	7 10	..	..	✕13 38	✕13 55	16 50	..	..		..	..
	Kiskőrös	160	..	..	*6 15*	*9 00*	*9 00*	..	..	*14 16*	*14 16*	..	..	*17 37*		..	..
	Budapest		..	..	*9 50*	*11 10*	*11 10*	..	..	*17 45*	*17 45*	..	..	*19 50*		..	..
	Kiskőrös	160	..	..	*6 18*	*10 22*	*10 22*	..	..	..	..	..	..	*17 02*		..	..
	Kiskunhalas		..	..	*7 05*	*11 09*	*11 09*	..	..	..	..	..	..	*17 54*		..	..
	Kiskunhalas	160	..	..	*5 15*	..	..	..	..	..	..	..	..	*13 25*		..	..
	Kiskőrös		..	..	*6 00*	..	..	..	..	..	..	..	..	*14 12*		..	..
	Budapest	160	..	..	*22 35*	..	..	*22 35*	..	..	..	..	..	*14 10*		..	..
	Kiskőrös		..	..	*2 09*	..	..	*6 06*	..	..	..	..	..	*16 55*		..	..
64·8	**Kiskőrös** v. á.		..	..	6 10	..	7 14	..	..	..	..	17 00	..	..		..	..
68·4	Kaskantyúi elág.[x 15]		..	..	6 17	..	7 21	..	..	..	..	17 07	..	..		..	..
69·8	Tabdi elág.[x 13]		..	..	6 20	..	7 24	..	..	..	..	17 10	..	..		..	..
71·7	Kelebi ilmy Tsz.[x]		..	..	6 23	..	7 28	..	..	..	..	17 14	..	..		..	..
73·4	Csengődi elág.[x 17]		..	..	6 27	..	7 32	..	..	..	..	17 18	..	..		..	..
77·0	Páhi v. á. elág. (3)	312	..	..	6 34	..	7 39	..	..	..	..	17 25	..	..		..	..
78·0	Páhi ötelep[x]		..	..	6 36	..	7 41	..	..	..	..	17 27	..	..		..	..
79·8	Kispáhi Borzák tanya[x]		..	..	6 39	..	7 45	..	..	..	..	17 31	..	..		..	..
86·0	Izsák temető[x]		..	..	6 51	..	7 57	..	..	..	..	17 43	..	..		..	..
87·2	**Izsák** Szöv. vend.		..	..	6 55	..	8 03	..	✕12 01	..	..	17 49	..	..		..	..
91·4	Bisa vendéglő[x]		..	..	7 01	..	8 09	..	12 10	..	..	17 55	..	..		..	..
94·0	Izsák határ u.		..	..	7 05	..	8 13	..	12 14	..	..	17 59	..	..		..	..
95·0	Agaszpihúsa F. Sz. bolt[x]		..	..	7 07	..	8 15	..	12 16	..	..	18 01	..	..		..	..
96·2	Agaszpihúsa Sz. vend.[x]		..	..	7 09	..	8 17	..	12 18	..	..	18 03	..	..		..	..
97·6	Galambházi erdő[x]		..	..	7 12	..	8 20	..	12 21	..	..	18 06	..	..		..	..
100·6	Kömlőg elág.[x]		..	..	7 17	..	8 25	..	12 25	..	..	18 11	..	..		..	..
100·9	**Kerekegyházi ötelág.**[x]	3065	..	..	7 24	..	8 32	..	12 33	..	..	18 18	..	..		..	..
107·3	Kecskemét Szarkás[x]		..	..	7 29	..	8 38	..	12 36	..	..	18 21	..	..		..	..
109·7	Lövőtéri elág.[x]		..	..	7 32	..	8 38	..	12 38	..	..	18 23	..	..		..	..
114·1	Kecskeméti Körhíd[x]		..	..	7 37	..	8 47	..	12 46	..	..	18 32	..	..		..	..
114·9	Kecskemét gimn.[x]		..	..	7 38	..	8 48	..	12 48	..	..	18 33	..	..		..	..
115·9	**Kecskemét Széchenyi tér**		..	..	✕ 7 40	..	8 50	..	✕12 50	..	..	18 35	..	..		..	..

† hétfőtől péntekig munkanapokon + munkaszüneti napokon

Km	43 sz. ÁKOV Baja		379	359	329	219	319	367	357	215	393	315		313	373		313a	371
0·0	**Kecskemét Széchenyi tér**	3065	..	Innehegyről l. a 3405 sz. mezőt	..	..	4 35	✕11 00	..	..	..	✕14 30	..	✕15 45	..	..	+ 16 45	..
0·0	Kecskemét gimn.[x]		..		..	..	4 37	11 02	..	..	..	14 32	..	15 42	..	..	16 47	..
1·4	Kecskemét Kórház[x]		..		..	..	4 39	11 04	..	..	..	14 34	..	15 44	..	..	16 49	..
1·4	Lövőtéri elág.[x]		..		..	..	4 44	11 11	..	..	..	14 41	..	15 51	..	..	16 56	..
4·8	Kecskeméti Szarkás[x]		..		..	..	4 46	11 13	..	..	..	14 43	..	15 53	..	..	16 58	..
6·3	Kecskeméti elág.[x]		..		..	..	4 49	11 16	..	..	..	14 46	..	15 56	..	..	17 01	..
13·5	Keresegyházi ötelág.[x]		..		..	..	4 56	11 24	..	..	..	14 53	..	16 03	..	..	17 08	..
13·6	Kömlőgi elág.[x]		..		..	..	5 00	11 28	..	..	..	14 57	..	16 07	..	..	17 12	..
13·5	Galambházi erdők[x]		..		..	..	5 03	11 32	..	..	..	15 00	..	16 10	..	..	17 15	..
14·1	Agaszpihúsa Sz. vend.[x]		..		..	..	5 05	11 35	..	..	..	15 02	..	16 12	..	..	17 17	..
15·3	Agaszpihúsa F. Szöv. bolt[x]		..		..	..	5 07	11 37	..	..	..	15 04	..	16 14	..	..	17 19	..
15·5	Izsák határ u.[x]		..		..	..	5 10	11 40	..	..	..	15 07	..	16 17	..	..	17 22	..
20·1	Bisa vendéglő[x]		..		..	..	5 18	✕11 50	..	..	..	15 15	..	16 25	..	..	17 30	..
23·3	Izsák Szöv. vend.		..		..	..	5 23	..	..	..	..	15 17	..	16 27	..	..	17 32	..
24·5	Izsák temető[x]		..		..	..	5 30	..	..	..	..	15 30	..	16 40	..	..	17 45	..
25·7	Kispáhi Borzák tanya[x]		..		..	..	5 34	..	..	..	..	15 34	..	16 44	..	..	17 49	..
27·5	Páhi ötelep[x]		..		..	..	5 36	..	..	..	..	15 36	..	16 46	..	..	17 51	..
28·5	Páhi v. á. elág. (3)	312	..		..	..	5 41	..	..	..	..	15 42	..	16 52	..	..	17 57	..
31·6	Csengődi elág.[x 17]		..		..	..	5 44	..	..	..	..	15 46	..	16 56	..	..	18 01	..
33·4	Kelebi ilmy Tsz.[x]		..		..	..	5 47	..	..	..	..	15 50	..	17 00	..	..	18 05	..
35·1	Tabdi elág.[x 13]		..		..	..	5 49	..	..	..	..	15 53	..	17 03	..	..	18 08	..
36·1	Kaskantyúi elág.[x 15]		..		..	..	5 52	..	..	..	..	15 56	..	17 06	..	..	18 11	..
39·7	**Kiskőrös** v. á.		..		..	..	5 55	..	..	..	..	16 00	..	17 10	..	..	18 15	..
	Kiskőrös	160	..		..	..	*6 15*	..	..	..	..	..	..	*17 37*	..	..	*18 33*	..
	Budapest		..		..	..	*9 50*	..	..	..	..	..	..	*19 50*	..	..	*22 08*	..
	Kiskőrös	160	..		..	..	*6 18*	..	..	..	..	*17 02*	..	*19 45*	..	..	*19 45*	..
	Kiskunhalas		..		..	..	*7 05*	..	..	..	..	*17 54*	..	*20 30*	..	..	*20 30*	..
	Kiskunhalas	160	..		..	..	*5 15*	..	..	*8 27*	..	*13 25*	..	..	..	..	*17 25*	..
	Kiskőrös		..		..	..	*6 00*	..	..	*8 59*	..	*14 12*	..	..	..	..	*18 19*	..
	Budapest	160	..		..	22 35	*22 35*	..	..	..	..	*14 10*	..	✕17 30	..	..	*14 10*	..
	Kiskőrös		..		..	*2 09*	*2 09*	..	..	*10 12*	..	*16 55*	..	✕17 40	..	..	*16 55*	..
39·7	**Kiskőrös** v. á.		..		✕ 5 30	..	6 10	..	✕11 10	..	..	✕15 35	16 05	..	17 20	..	18 25	..
			..		5 32	..	6 12	..	11 12	..	..	15 37	16 07	..	17 22	..	18 27	..
53·0	**Kiskőrös** F. Szöv. Szálló		..		..	..	6 15	..	11 15	..	..	15 39	16 09	..	17 26	..	18 29	..
			..		5 34	..	6 17	..	11 17	..	..	15 41	16 11	..	17 28	..	18 31	..
53·1	Kiskőrös Deák F. u.[x]		..		5 36	..	6 17	..	11 17	..	..	15 41	16 11	..	17 28	..	18 31	..
60·2	Kalocsai ötelág.[x]		..		5 46	..	..	..	11 29	..	..	15 52	16 23	..	17 40	..	18 43	..
61·3	**Kecel** v. á. bej. út		..		5 50	..	6 30	..	11 31	..	..	15 54	16 25	..	17 42	..	18 45	..
	Kecel v. á. bej. út	3405	..	..	..	..	*8 36*	..	..	..	..	..	✕16 46	..	..	..	+ 19 06	..
	Kalocsa		..	..	..	..	*9 50*	..	..	..	..	..	✕17 31	..	..	..	+ 19 55	..
	Kiskőrös	163	..	..	..	..	..	..	*10 35*	..	..	..	..	..	*17 25*	..	*17 14*	*19 59*
	Kecel		..	..	..	..	..	..	*10 57*	..	..	..	..	..	*17 45*	..	*17 33*	*20 12*
	Kalocsa	3405	..	..	..	..	..	..	..	*14 05*	..	..	..	..	..	..	..	..
	Kecel v. á. bej. út		..	..	..	..	..	..	..	*14 54*	..	..	..	..	..	..	..	..
61·3	**Kecel** v. á. bej. út		..	✕ 4 50	..	5 51	6 35	6 30	..	11 31	14 55	15 54	16 25	..	17 42	✕17 50	..	18 45	✕ 20 15
62·8	Kecel Oncsatelep[x]		..	✕ 4 53	..	5 54	6 38	6 33	..	11 34	14 58	15 57	16 28	..	17 45	17 53	..	18 48	20 18
64·5	**Kecel** MÁVAUT váróterem		..	✕ 4 55	..	5 56	6 40	6 35	..	11 36	15 00	16 00	16 30	..	17 47	✕17 55	..	18 50	✕ 20 20
	Kecel	3405	..	..	..	*6 45*	*6 45*	*6 45*	..	..	*15 05*	..	..	..	..	..	..	..	..
	Szeged		..	..	..	*9 40*	*9 40*	*9 40*	..	..	*17 50*	..	..	..	..	..	..	..	..
	Szeged	3405	..	..	..	..	..	..	..	..	..	..	..	*✕13 45*	..	..	+ 16 10	..
	Kecel		..	..	..	..	..	..	..	..	..	..	..	*✕16 32*	..	..	+ 18 54	..
64·5	**Kecel** MÁVAUT váróterem		..	Innehegyre l. a 3405 sz. mezőt	✕ 5 32	5 58	6 45	..	11 38	..	..	16 02	16 38	..	17 51	..	18 58	..	..
66·0	Paplamen zeszífőzde[x]		..		5 35	6 01	6 48	..	11 41	..	..	16 05	16 41	..	17 54	..	19 01	..	..
66·9	Kecel téglagyár[x]		..		5 40	6 06	6 53	..	11 46	..	..	16 10	16 45	..	17 58	..	19 05	..	..
71·9	Kovács tanya[x]		..		5 46	6 12	6 59	..	11 52	..	..	16 16	16 50	..	18 03	..	19 10	..	..
74·3	Csala puszta F. Szöv. vend.[x]		..		5 52	6 16	7 04	..	11 56	..	..	16 21	16 54	..	18 07	..	19 14	..	..
77·4	Császártöltés felső[x]		..		5 56	6 22	7 09	..	12 02	..	..	16 27	16 59	..	18 12	..	19 19	..	..
			..		6 00	6 25	7 12	..	12 05	..	..	✕16 30	17 06	..	18 19	..	19 26	..	..
78·7	**Császártöltés** Italbolt		..		✕ 6 20	6 30	7 17	..	..	..	..	..	..	17 07	..	18 20	..	19 27	..
83·0	0·0 Hajósi pincék[x]	3351	..		..	6 39	● 7 25	..	..	..	..	..	..	17 15	..	18 28	..	19 35	..
	2·4 Hajós F. Szöv. bolt[x]		..		..	‖	‖	..	..	..	..	..	..	‖	..	18 33	..	‖	..
	2·4 Hajós MÁVAUT v.		..		..	6 40	7 26	..	..	..	..	..	..	17 15	..	‖	..	19 43	..
83·0	0·0 Hajós pincék[x]		..		..	6 47	7 32	..	..	..	..	..	..	17 23	..	18 41	..	19 53	..
87·2	Hild puszta AGP		..		..	6 55	7 40	..	..	..	..	..	..	17 33	..	18 51	..	19 58	..
93·1	Nemesnádudvar F. Szöv. vend.		..		..	7 01	7 45	..	..	..	..	..	..	17 38	..	18 56	..	20 03	..
96·4	Sükösdi vízszárnyastelep[x]		..		..	7 10	7 55	..	..	..	..	..	..	17 43	..	19 03	..	20 07	..
100·3	Sükösd Tiszi[x]		..		..	7 12	‖	..	..	..	..	..	..	17 47	..	19 07	..	20 13	..
101·4	Sükösd daráló malom[x]	161b	..		..	7 16	8 03	..	..	..	..	..	..	17 51	..	19 11	..	20 17	..
104·6	Érsekcsanád MÁV		..		..	7 28	8 15	..	..	..	..	..	..	18 03	..	19 23	..	20 29	..
110·3	Baja felső[x]		..		..	7 33	8 18	..	..	..	..	..	..	18 08	..	19 28	..	20 34	..
114·1	Baja v. á. bej. út		..		..	✕ 7 35	8 20	..	..	..	..	..	..	18 10	..	19 30	..	+ 20 36	..
115·1	**Baja** Béke tér		..		..	‖	‖	..	..	..	..	..	..	‖	..	‖	..	‖	..

✕ a hét utolsó munkanapján ● csatlakozás Kalocsa felé + munkaszüneti napokon

Declassified in Part - Sanitized Copy Approved for Release @ 50-Yr 2013/08/26 : CIA-RDP81-01043R002400040001-6

Declassified in Part - Sanitized Copy Approved for Release @ 50-Yr 2013/08/26 : CIA-RDP81-01043R002400040001-6

3369 Kecskemét–Kiskunhalas–Tompa

319	317a	462	514	424		926		Km	43 sz. ÁKÖV Baja		929	519	419	4627	314	316a
..	..	d11 00	..	..|14 20	..	..|15 40	..	0·0	i. **Kecskemét:** Széchenyi tér	é.	..	✕ 7 20	..	..|8 40	M12 10	..
..	..	11 05	..	14 25	..	—	..	2·0	**Kecskemét** átraló v. mh.[x]	A	..	—	..	8 35	12 05	..
..	..	11 08	..	14 28	..	—	..	4·5	Belső baldazság[x]		..	—	..	8 52	12 02	..
..	..	11 11	..	14 31	..	15 51	..	6·3	Kerekes tanya[x]		..	7 06	..	8 28	12 58	..
..	..	11 16	..	14 36	..	15 56	..	9·4	Törökfái v. mh.[x]		..	7 04	..	8 24	12 54	..
..	..	11 21	..	14 41	..	16 01	..	12·4	Matkó felső v. mh.[x]		..	6 59	..	8 19	12 49	..
..	..	11 25	..	14 45	..	—	..	13·4	Matkó alsó[x]		..	—	..	8 16	12 46	..
..	..	11 26	..	14 46	..	—	..	15·9	Jakabszállás felső[x]		..	—	..	8 15	12 45	..
..	..	d11 32	..	14 52	..	16 12	..	18·0	**Jakabszállás**		..	6 50	..	8 10	M11 40	..
..	..	..	..	14 56	..	16 16	..	20·0	Izsáki elág.[x]		..	6 44	..	8 04	..	..
..	..	..	..	15 08	..	16 28	..	27·1	Bugaci elág.[x]		..	6 32	..	7 52	..	..
..	..	..	..	15 18	..	16 38	..	31·1	Halasi ételág.[x]		..	6 22	..	7 42	..	..
..	..	..	..	15 22	..	—	..	33·1	Szapmajos major[x]		..	—	..	7 38	..	..
..	..	..	..	15 32	..	16 52	..	37·2	Bócsa Th. bej. út		..	6 10	..	7 30	..	..
..	..	..	..	15 34	..	16 54	..	38·5	Kisbócsa Szöv. Ital. bolt		..	6 06	..	7 27	..	..
..	..	..	..	15 39	..	16 59	..	41·4	Petőfi Tsz.[x]		..	6 01	..	7 22	..	..
..	..	..	..	15 46	..	d17 06	..	45·5	**Soltvadkert** Tház.	é. / i.	✕	5 54	..	7 15	..	..
..	..	..	..	15 50	..	..	..	46·6	Soltvadkert v. á. bej. út[x]	á.	..	..	..	7 12	..	..
..	..	..	..	15 51	..	..	..	50·6	Szarvaskút dűlő[x]	A	..	..	..	7 11	..	..
..	..	..	..	15 58	..	..	..	53·5	Pirtó Tház		..	..	..	7 04	..	..
..	..	..	..	16 02	..	..	..	55·8	Pirtó v. á. bej. út[x]		..	..	..	7 00	..	..
..	..	..	..	16 09	..	..	..	59·4	Tázlári ételág.[x]		..	..	..	6 53	..	..
..	..	..	..	16 10	..	..	..	60·3	Felsőkistelek[x]		..	..	..	6 52	..	..
..	..	..	..	16 12	..	..	..	61·8	Kiskunhalas Sóstó[x]		..	..	..	6 50	..	..
..	..	..	..	16 16	..	..	..	64·0	Kiskunhalas laktanya[x]	B	..	..	..	6 46	..	..
..	..	..	..	16 20	..	..	..	64·0	é. 0·0 **Kiskunhalas** Tház.	é.	..	..	..	6 42	..	..
..	..	..	..	16 22	..	..	..		á. 1·3 **Kiskunhalas** v. á.	i.	..	..	..	6 38	..	..
..	..	..	..	16 28	..	..	..		i. *Kiskunhalas*	é.	..	..	..	4 11	4 11	..
..	..	..	..	21 05	..	..	..		é. *Baja*	i.	..	..	..	1 40	1 40	..
..	..	18 08	18 08	19 51	..	..	..		i. *Kiskunhalas*	é.	..	..	..	..	..	..
..	..	19 51	19 51	..	..	..	..		á. *Kiskunfélegyháza*	i.	..	..	..	..	..	..
22 35	23 35	..	..	d12 30	..	..	..		i. *Budapest*	é.	..	..	..	11 10	11 10	..
3 00	7 05	..	..	M16 15	..	..	..		é. *Kiskunhalas*	i.	..	..	..	8 27	8 27	..

Szegedről l. a 3370 sz. menetr.

Szegedről l. a 3370 sz. menetr.

Baján

Tázlárra l. a 3370 sz.

Baján

Tázlárról l. a 3370 sz. menetr.

Kalocsáról l. a 3370 sz. menetr.

Szegedről l. a 3370 sz. menetr.

✕ 4 20	+ 7 25	..	..	15 06	16 32	..	..	..	i.	1·3	**Kiskunhalas** v. á.	é.	..	..	5 48	6 30	..	..
4 25	7 30	..	..	|	|	..	..	..	é.	0·0	**Kiskunhalas** Tház	i.	..	..	|	|	..	..
4 31	7 36	..	..	15 14	16 43	..	..	..		64·0	Molnár tanya[x]		..	..	5 40	6 22	..	..
4 35	7 43	..	..	15 21	16 49	..	..	..		67·7	Barga tanya[x]		..	..	5 33	6 16	..	..
4 40	7 45	..	..	15 23	16 51	..	..	..		71·1	Borbás tanya[x]		..	..	5 31	6 14	..	..
✕ 4 43	+ 7 49	..	..	✕13 27	16 54	..	..	..		72·2	Balotaszállás elág.[x]		..	..	5 27	6 11	..	..
..	..	..	..	..	16 08	..	..	..		73·9	Erdőgazdaság[x]		..	..	..	6 07	..	..
..	..	..	..	..	17 06	..	..	..		80·2	Káncsni út[x]		..	..	..	5 59	..	..
..	..	..	..	..	17 10	..	..	..		82·8	0·0 Kiszállás v. á. bej. út[x]		..	..	..	5 55	..	..
..	..	..	..	..	17 16	..	..	..			2·6 Kiszállás elág.		..	..	..	5 50	..	..
..	..	..	..	..	17 21	..	..	..		82·8	0·0 Kiszállás v. á. bej. út[x]		..	..	..	5 44	..	..
..	..	..	..	..	17 29	..	..	..		87·4	**Tompa** v. mh. bej. út[x]		..	..	..	5 36	..	..
..	..	..	..	..	17 35	..	..	..		90·9	é. **Tompa** F. Szöv. bolt	i.	..	..	..	5 30	..	..

Szegedről l. a 3370 sz. menetr.

k kedden és pénteken (ün. nem közl.) *u* a hét utolsó munkanapján közlekedik † munkaszünetnél napokon közlekedik

3366 Kiskőrös v. á.–Akasztó–Csengőd v. á.

✕ 4	..	6 27	..	13 25	..	..	..	17 95	i. *Kiskunhalas*	é.	..	..	7 05	..	11 38	..	17 56	..
	..	8 59	..	14 12	..	..	..	18 19	é. *Kiskőrös*	i.	..	..	6 18	..	11 06	..	17 03	..
..	..	6 28	..	..	..	..	..	14 10	14 10	i. *Budapest*	é.	..	..	✕ 9 50	..	17 45	..	22 08	..
..	..	10 12	..	..	..	..	..	16 35	16 35	é. *Kiskőrös*	i.	..	..	✕ 6 15	..	14 16	..	19 33	..
..	..	4 35	..	..	..	✕15 40	✕15 40	i. **Kecskemét**	é.	..	..	✕ 7 40	..	..	..	✕12 35	..	..	..
..	..	5 55	..	..	..	✕17 10	✕17 10	é. *Kiskőrös v. á.*	i.	..	..	✕ 6 10	..	..	..	✕17 00	..	..	..
..	..	5 05	..	✕11 50	..	✕15 00	✕15 00	i. *Baja*	é.	..	..	✕ 7 35	..	..	..	✕18 10	..	..	..
..	..	7 10	..	✕13 55	..	✕16 90	✕16 90	é. *Kiskőrös v. á.*	i.	..	..	✕ 5 80	..	..	..	✕16 09	..	..	..

0/8		662		664		666	668	Km	43 sz. ÁKÖV Baja		679	669		667		663	671	
..	..	✕10 15	..	✕14 20	..	✕17 30	✕18 20	0·0	i. **Kiskőrös** v. á.	é.	..	✕ 5 20	..	✕11 05	..	✕15 53	..	..
..	..	10 18	..	14 23	..	17 33	18 23	1·3	é. **Kiskőrös** F. Szöv. Szálló	i.	..	5 18	..	11 02	..	15 50	..	..
..	..	10 23	..	14 28	..	17 38	18 33		i.		..	5 16	..	11 01	..	15 47	..	..
..	..	10 36	..	14 39	..	17 49	18 46	8·5	Dőbörgecpuszta bej. út[x]	A	..	5 05	..	10 50	..	15 36	..	..
..	..	10 35	..	14 49	..	17 50	18 45	11·4	Akasztó Barték B. u.[x]	B	..	5 04	..	10 49	..	15 35	..	..
..	..	✕10 40	..	✕14 45	..	✕17 35	✕18 55	11·8	é. **Akasztó** posta	i.	..	✕ 5 00	..	✕10 45	..	✕15 26	..	..
								18·3	é. **Csengőd** v. á.	i.								
									i. *Csengőd*	é.								
									é. *Budapest*	i.								

✕ a hét első munkanapján — ✕ a hét utolsó munkanapján — † hétfőtől péntekig (munkanapokon)

3367 Kiskőrös–Bócsa

..	..	✕11 50			i. *Baja*	é.	..	..	..	✕18 10	..	..	✕11 50			i. *Baja*	é.	..	..	✕18 10
..	..	✕13 55			é. *Kiskőr s.v. á.*	i.	..	..	..	✕16 05	..	..	✕13 55			é. *Kiskőrös v.d.*	i.	..	..	✕16 05
22 35	..	6 28			i. *Budapest*	é.	..	..	11 10	22 08	..	..	6 28			i. *Budapest*	é.	..	..	11 10
6 06	..	10 12			é. *Kiskőrös*	i.	..	..	7 00	18 33	..	..	10 12			é. *Kiskőrös*	i.	..	..	7 00
782		784	Km		43 sz. ÁKÖV Baja		767		765		892	834	926	Km		43 sz. ÁKÖV Baja		929	837	835
7 15	..	✕13 55	0·0	i.	**Kiskőrös** v. á.	é.	..	✕ 8 46	..	✕15 28	7 15	✕11 55	..	0·0	i.	**Kiskőrös** v. á.	é.	✕ 8 46	✕15 28	
7 18	..	13 58	1·3	é.	**Kiskőrös** F. Szöv. Sz.	i.	..	8 43	..	15 25	7 18	11 58	..	1·3	é.	**Kiskőrös** F. Szöv. Sz.	i.	8 43	15 25	
7 19	..	14 00			i.		..	8 41	..	15 23	7 19	14 02	..		i.			8 41	15 23	
7 23	..	14 04	3·6		Kiskőrös laktanya[x]	A	..	8 37	..	15 19	7 23	14 04	..	3·6		Kiskőrös laktanya[x]	A	8 37	15 19	
7 30	..	14 11	7·8		Oláh-tanya[x]		..	8 30	..	15 12	7 30	14 11	..	7·8		Oláh-tanya[x]		8 30	15 12	
7 32	..	14 13	9·3		Vasúti átjáró[x]		..	8 28	..	15 10	7 32	14 13	..	9·3		Vasúti átjáró[x]		8 28	15 10	
7 35	..	14 16					..	8 25	..	15 07	7 35	14 16	..					8 25	15 07	
7 36	..	14 18	10·8		**Soltvadkert** Tház	é. / i.	..	8 20	..	15 05	7 36	14 17	17 09	10·8		**Soltvadkert** Tház	é. / i.	8 20	15 05	17 09
7 38	..	14 29	15·0		Petőfi Tsz.[x]	A	..	8 13	..	14 58	7 38	14 19	17 11	11·6	†	0·0 Soltvadkert v. á. bej. út	A	5 49	8 22	15 03
7 48	..	14 39	18·2		Kisbócsa Szöv. bolt		..	8 08	..	14 53	7 48	|	17 13		é.	0·6 **Soltvadkert** v. á.	i.	5 47	8 20	|
7 50	..	14 32	19·4		Bócsa Tház bej. út	B	..	8 05	..	14 50										
7 52	..	✕14 34	20·1	é.	**Bócsa** Tház	i.	✕	8 03	..	14 48	..	..	14 10		i.	*Budapest*	é.	✕ 9 50	11 10	22 08
											..	..	17 26		é.	*Soltvadkert*	i.	✕ 5 44	8 48	18 02
											..	13 25	17 25		i.	*Kiskunhalas*	é.	7 03	11 09	17 54
											..	13 54	18 02		é.	*Soltvadkert*	i.	6 37	10 41	17 26
											|	|	|		i.			18 03		
											7 38	14 23	18 05	11·6	†	0·0 Soltvadkert v. á. bej. út	A	5 29	8 15	15 02
											7 43	14 28	18 09	14·4		Kövágó iskola[x]		5 16	8 10	14 57
											7 47	14 32	18 13	16·4		Tázlár Verseny Tsz.[x]		5 12	8 06	14 53
											7 49	14 34	18 15	18·1		Tázlár F. Szöv. bolt		5 10	8 04	14 51
											7 51	14 36	18 17	19·4	†	Tázlár Vincze tanya[x]	B	5 08	8 01	14 48
											7 56	14 40	18 20	21·2	é.	**Tázlár** F. Szöv. Ital bolt	i.	5 05	✕ 7 58	14 45

k kedden, csütörtökön és szombaton (ün. nem közl.)

s szerdán és pénteken (ün. nem közl.)

3368 Kiskőrös–Tázlár

Étel-, ital- és cukrászati különlegességek a **Kiskőrösi Földművesszövetkezet** vendéglő-éttermében és cukrászdájában

Declassified in Part - Sanitized Copy Approved for Release @ 50-Yr 2013/08/26 : CIA-RDP81-01043R002400040001-6

Declassified in Part - Sanitized Copy Approved for Release @ 50-Yr 2013/08/26 : CIA-RDP81-01043R002400040001-6

3375 Baja–Felsőszentiván–Jánoshalma

Km	43 sz. ÁKOV Baja	619	550	619a	612	532a	562	514	624	534		556	586		611	548	538h
0·0	**Baja** Béke tér	✕ 4 25	..	+ 5 15	✕ 8 15	+ 9 15	✕11 30	12 20	✕13 35	✕13 50	..	✕15 35	..	..	18 25	..	+ 20 30
1·2	Baja v. áll. 50, 165, 168, 169	4 28	..	5 18	8 18	9 18	11 33	12 23	13 38	13 54	..	15 38	..	..	18 28	..	20 53
2·8	Baja Csávolyi út gépáll.[x]	4 31	..	5 21	8 21	9 21	11 36	12 26	13 41	13 57	..	15 41	..	..	18 31	..	20 56
5·2	Baja Csávolyi úti iskola[x]	4 35	..	5 25	8 25	9 25	11 40	12 30	13 45	14 02	..	15 46	..	..	18 35	..	21 01
7·7	Bajai tanyák[x]	4 39	..	5 29	8 29	9 29	11 44	12 34	13 49	14 04	..	15 50	..	..	18 39	..	21 05
11·0	Josefháza puszta[x]	4 44	..	5 34	8 34	9 34	11 49	12 39	13 54	14 09	..	15 56	..	..	18 34	..	21 10
	0·0 **Bácsborsód** Szöv. Ktalb.		..								..		✕17 15	..		..	
	3·3 Bácsbokod v. á. át.[x]		..								..		17 22	..		..	
	3·8 **Bácsbokod** Th.		✕ 4 25								..		✕17 23	..		..	
15·6	12·0 **Csávoly** MÁVAUT várót.	4 51	4 40	+ 5 41	8 41	9 41	11 58	12 51	14 01	14 16	..	16 05	é.	..	18 51	..	21 17
	Csávoly 83430	..	✕ 4 52	..	..	..	..	..	..	..	..	..	..	..	..	..	..
	Szeged	..	✕ 8 30	..	..	..	..	..	..	..	..	..	..	..	..	..	..
15·6	**Csávoly** MÁVAUT váróterem	4 52	4 50	5 42	8 42	9 42	11 59	12 52	14 02	14 17	..	16 06	..	..	18 52	✉20 30	21 18
		4 58	4 56	5 48	8 48	9 48	✕12 05	12 58	14 08	14 23	..	16 12	..	..	18 58	20 36	21 24
19·0	**Felsőszentiván** MÁVAUT váróterem	✕ 4 59	4 58	+ 5 49	✕ 8 49	9 49	..	✕13 05	✕14 09	14 24	..	16 15	..	..	18 59	20 38	21 26
19·6	Felsőszentiván iskola[x]	..	4 59	..	..	9 50	..	13 06	..	14 25	..	16 16	..	..	..	20 39	21 27
23·1	0·0 Rémi elág.[x]	..	5 04	..	..	9 54	..	13 12	..	14 42	..	16 20	..	..	..	20 44	21 32
	2·9 **Rém** MÁVAUT váróterem	..	5 12	..	..	10 02	..	13 22	..	✕14 52	..	✕16 28	..	..	..	20 53	21 40
23·1	0·0 Rémi elág.[x]	..	5 16	..	..	10 06	..	13 22	..	14 57	..	é.	..	..	20 44		21 44
27·0	Mikó tanya[x]	..	5 22	..	..	10 12	..	13 34	..	15 04	..	..	..	..	20 50		21 50
29·2	0·0 Borotai elág.[x]	..	5 26	..	..	10 15	..	13 37	..	15 07	..	..	..	..	20 53		21 53
	0·9 Borotai AMG[x]	..	5 29	..	..	10 17	..	13 40	..	15 10	..	..	..	..	..		21 56
	2·0 **Borota** Tház	..	5 30	..	..	10 20	..	13 45	..	15 13	..	..	..	..	..		22 00
	5·5 Palics tanya[x]	..	5 37	..	..	10 27	..		..		..	..	..	..	..		..
	7·2 **Antallapos** Szöv. bolt	..	5 46	..	..	10 35	..		..		..	..	..	..	..		..
	9·5 Palics tanya[x]	..	5 46	..	..	10 38	..		..		..	..	..	..	..		..
	2·0 **Borota** Tház	..	6 00	..	..	10 50	..	13 46	..	15 15	..	..	..	..	..		22 00
	0·9 Borotai AMG[x]	..	6 01	..	..	10 51	..	13 47	..	15 17	..	..	..	..	..		22 01
29·2	0·0 Borotai elág.[x]	..	6 03	..	..	10 53	..	13 50	..	15 19	..	..	..	..	20 53		22 03
33·1	Dágl tanya[x]	..	6 10	..	..	11 00	..	13 56	..	15 26	..	..	..	..	21 00		22 10
35·8	Jánoshalma Doktor telep[x]	..	6 14	..	..	11 04	..	14 00	..	15 30	..	..	..	..	21 04		22 14
37·7	**Jánoshalma** Takarék	..	6 19	..	..	11 08	..	14 03	..	15 33	..	..	..	..	21 08		22 18
38·6	**Jánoshalma** v. á.	..	✕ 6 20	..	..	+11 10	..	✕14 05	..	✕15 35	..	..	..	..	✉21 10		+ 22 20
	Jánoshalma / *Kiskunhalas* 83378	..	..	..	..	..	..	*✕14 15* / *✕15 00*	..	..	..	..	..	..	..	..	..	..
	Jánoshalma 165	..	✕ 6 42	..	..	*12 36*	..	*15 58*	..	*15 58*	..	..	..	..	..	✉ 22 40	..
	Kiskunhalas	..	✕ 7 22	..	..	*13 15*	..	*16 38*	..	*16 38*	..	..	..	..	..	✉ 23 18	..
	Jánoshalma 165	..	..	..	..	*12 35*	..	*✕14 23*	..	*19 14*	..	..	..	..	✉22 01	..	..
	Baja 165	..	..	..	..	*14 25*	..	*✕16 39*	..	*21 05*	..	..	..	..	✉23 50	..	..

✉ a hét utolsó munkanapján ✕ vasárnap közlekedik + munkaszüneti napokon

3375 Jánoshalma–Felsőszentiván–Baja

Km	43 sz. ÁKOV Baja	557	539	539	620	577	537a	519	612a	565	566a	585	614	616	538a	541	616a
	Baja 165	..	..	*1 40*	..	..	..	*4 45*	..	..	..	..	..	..	*13 45*	..	..
	Jánoshalma	..	..	*3 33*	..	..	..	*6 42*	..	..	..	..	..	..	*15 58*	..	..
	Kiskunhalas 165	..	..	*4 25*	..	..	..	*4 25*	..	..	..	..	..	..	*✕13 37*	..	..
	Jánoshalma	..	..	*5 09*	..	..	..	*5 09*	..	..	..	..	..	..	*✕14 23*	..	..
	Kiskunhalas 83378	..	..	..	..	..	..	✕ 5 50	..	..	..	..	..	..	..	..	..
	Jánoshalma	..	..	..	..	..	..	✕ 6 35	..	..	..	..	..	..	..	..	..
0·0	**Jánoshalma** v. á.	..	..	✕ 5 35	..	..	..	+ 6 15	✕ 6 45	..	..	✕15 00	..	..	+17 30	✉ 19 20	..
0·0	**Jánoshalma** Takarék	..	..	5 38	..	..	..	6 18	6 48	..	..	15 03	..	..	17 33	19 23	..
2·4	Jánoshalma Doktor telep[x]	..	..	5 41	..	..	..	6 21	6 51	..	..	15 06	..	..	17 36	19 26	..
5·4	Dágl tanya[x]	..	..	5 45	..	..	..	6 25	6 55	..	..	15 10	..	..	17 40	19 30	..
9·4	0·0 Borotai elág.[x]	..	..	5 52	Kelebiától l. a 3430 sz. menetből	Mélykútról át Szegedről l. a 3430 sz. menetből	..	6 32	7 02	..	..	15 17	..	..	17 47	19 37	..
	0·0 Borotai ÁMG[x]	..	..	5 54			..	6 34	7 04	..	..	15 19	..	..	17 49	19 39	..
	2·0 **Borota** Tház	..	..	5 57			..	6 42	7 12	..	..	15 22	..	..	17 55	19 45	..
	5·5 Palics tanya[x]	..	..				..			..	..	15 32	..	..	18 02		..
	7·2 **Antallapos** Szöv. bolt	..	..	6 04			..	6 42	7 12	..	..	15 40	..	..	18 10		..
	9·5 Palics tanya[x]	..	..	6 05			..	6 43	7 13	..	..	15 44	..	..	18 14		..
	2·0 **Borota** Tház	..	..	6 09			..	6 45	7 15	..	..	15 56	..	..	18 25	19 45	..
	0·9 Borotai AMG[x]	..	..	6 09			..	6 48	7 18	..	..	15 58	..	..	18 26	19 46	..
9·4	0·0 Borotai elág.[x]	..	..	6 09			..	6 48	7 18	..	..	15 58	..	..	18 28	19 48	..
11·4	Mikó tanya[x]	..	..	6 10			..	6 48	7 18	..	..	16 01	..	..	18 31	19 51	..
15·4	0·0 Rémi elág.[x]	..	..	6 15			..	6 54	7 24	..	..	16 07	..	..	18 37	19 57	..
	2·9 **Rém** MÁVAUT váróterem	..	..	6 27			..	7 05	7 35	..	..	16 14	..	..	18 44	20 05	..
15·5	0·0 Rémi elág.[x]	..	..	6 31			..	7 09	7 39	..	..	16 18	..	..	18 48	20 09	..
19·0	Felsőszentiván iskola[x]	..	..	6 37			..	7 15	7 45	..	..	16 24	..	..	18 54	20 15	..
	Csávoly 83430	..	..	..	..	..	..	..	..	..	..	..	..	..	*✕12 15*	..	..
	Szeged	..	..	..	..	..	..	..	..	..	..	..	..	..	*✕13 55*	..	..
19·0	**Felsőszentiván** MÁVAUT váróterem	..	6 11	6 39	✕ 6 45	✕ 7 26	..	7 15	7 45	+ 9 20	..	16 25	✕15 52	✕18 21	18 55	20 16	+ 21 06
22·6	**Csávoly** MÁVAUT váróterem	..	6 18	6 53	6 58	7 34	..	7 26	7 56	9 27	12 31	16 38	15 58	18 26	19 03	✉ 20 24	21 14
	Csávoly 83430	..	..	..	..	..	..	..	..	..	..	..	*✕14 39*	..	..	..	..
	Csávoly	..	..	..	..	..	..	..	..	..	..	..	*✕15 59*	..	..	..	..
22·6	0·0 **Csávoly** MÁVAUT várótér.	..	6 19	6 59	6 54	7 34	..	7 29	7 59	9 28	12 34	16 35	15 59	18 23	19 05	..	21 14
	8·0 **Bácsbokod** Th.	..					..					16 50				..	
	8·0 Bácsbokod v. á. bej. út	..					..					16 51				..	
	12·0 **Bácsborsód** Szöv. Ktalb.	..					..					✕16 58				..	
27·6	Josefháza puszta[x]	..	6 26	7 06	7 01	7 41	..	7 36	8 06	9 34	12 41	13 42	é.	18 36	19 12	..	21 21
29·9	Bajai tanyák[x]	..	6 31	7 11	7 06	7 46	..	7 41	8 11	9 39	12 46	13 46	..	18 41	19 16	..	21 25
32·4	Baja Csávolyi úti iskola[x]	..	6 36	7 16	7 10	7 50	..	7 45	8 15	9 43	12 50	13 50	..	18 45	19 20	..	21 29
33·4	Baja Csávolyi út gépáll.[x]	..	6 39	7 19	7 14	7 54	..	7 49	8 19	9 47	12 54	13 54	..	18 49	19 24	..	21 34
37·4	Baja v. áll. 50, 165, 168, 169	..	6 43	7 23	7 18	7 58	..	7 53	8 23	9 51	12 58	13 58	..	18 53	19 28	..	21 38
38·6	**Baja** Béke tér	..	✕ 6 45	✕ 7 25	✕ 7 20	✕ 8 00	..	+ 7 55	✕ 8 25	+ 9 53	✕12 59	+ 14 00	..	✕16 25	✕18 55	+ 19 30	+ 21 40

✉ a hét utolsó munkanapján + munkaszüneti napokon

Declassified in Part - Sanitized Copy Approved for Release @ 50-Yr 2013/08/26 : CIA-RDP81-01043R002400040001-6

Declassified in Part - Sanitized Copy Approved for Release @ 50-Yr 2013/08/26 : CIA-RDP81-01043R002400040001-6

3378 Baja—Kiskunhalas—Kelebia

380	550	322a	532a	514	534	618	538a	Km	43 sz. ÁKOV Baja		539	537a	519	555	325	323a	553a	
..	⅄ 4 25	..	+ 9 15	12 20	⅄13 50	⅄19 25	+20 50	0-0	*i.* **Baja** Béke tér		⅄ 7 25	+ 7 55	⅄ 8 25	⅄18 55	..	..	+19 30	
..	(6 18	..	(11 08	⅄14 03	15 33	⅄a21 08	(22 18	37-7	*é.* 0-3 **Jánoshalma** Takarék..	⇔ 3375	(5 38	(6 18	(6 48	(15 03	..	..	(17 33	⅄19 28
..	⅄ 6 20	..	+11 10	(14 05	⅄15 35	⅄a21 10	+22 20		*é.* 0-9 **Jánoshalma** v. á.		⅄ 5 35	(6 15	(6 45	⅄15 00	..	..	+17 30	⅄19 28
..	6 42	..	12 36	..	15 58	..	+22 40		*i.* *Jánoshalma*		5 09	5 09	5 09	⅄14 23	..	..	17 23	19 18
..	7 22	..	13 15	..	16 38	..	+23 18		*é.* *Kistorvinlelas*	⇔ 165	4 25	4 25	4 25	⅄13 37	..	..	16 46	18 21
..	11 53	..	11 53	11 23	17 22	22 01	..		*i.* *Jánoshalma*		3 33	3 33	⅄ 6 42	12 36	..	..	15 38	..
..	12 23	..	12 23	12 15	18 03	22 42	..		*é.* *Bácsalmás*	⇔ 165	2 52	2 52	⅄ 5 57	11 39	..	..	15 11	..
..	..	..	..	⅄12 25	..	..	..		*i.* *Kalocsa*	⇔ 3320	..	..	⅄ 5 28	..	..	..	..	..
..	..	..	..	⅄14 03	..	..	..		*é.* *Jánoshalma*		..	..	⅄ 6 45	..	..	..	..	..
..	..	..	..	14 15	..	..	..		*i.* 0-9 **Jánoshalma** v. á.		..	..	6 35	..	..	..	..	
..	..	..	..	14 17	..	..	..	37-7	*é.* 0-0 **Jánoshalma** Takarék		..	..	6 33	..	..	..	..	
..	..	..	..	14 25	..	..	..	42-5	Tereshalmi iskola	A	..	..	6 24	..	..	..	..	
..	..	..	..	14 35	..	..	..	47-0	Kunfehértó iskola[x]		..	..	6 15	..	..	..	..	
..	..	..	..	14 39	..	..	..	48-6	Kunfehértó v. á.[x]		..	..	6 11	..	..	..	..	
..	..	..	..	14 51	..	..	..	54-8	Kopolya v. mh.[x]		..	..	5 59	..	..	..	..	
..	..	..	..	14 56	..	..	..	57-4	⅄ Kiskunhalas F. Szöv. bolt[x]	B	..	..	5 54	..	..	..	..	
..	..	..	..	14 58	..	..	..	58-4	*é.* 0-0 **Kiskunhalas** Ház.		..	..	5 52	..	..	..	..	
..	..	..	..	15 00	..	..	..		*é.* 1-3 **Kiskunhalas** v. á.		..	..	5 50	..	..	..	..	
é. 3 00	..	*é.* 7 05	..	17 03	..	..	..		*i.* *Kiskunhalas*	⇔ 160	*é.*	..	3 00	..	*i.* 17 25	*i.* 0 00	..	
i. 22 35	..	*i.* 23 55	..	19 30	..	..	..		*é.* *Budapest*		*i.*	..	22 35	..	*é.* 22 08	*é.* 4 00	..	
é. 4 11	..	..	..	18 28	..	..	..		*i.* *Kiskunhalas*		*é.*	..	4 11	..	*i.* 18 28	*i.* 20 30	..	
i. 1 40	..	..	..	21 05	..	..	..		*é.* *Baja*	⇔ 165	*i.*	..	1 40	..	*é.* 21 05	*é.* 22 17	..	
..	..	*é.* 7 00	..	18 08	..	..	..		*i.* *Kiskunhalas*	⇔ 164	*é.*	..	..	..	*i.* 18 08	..	..	
..	..	*i.* 5 30	..	19 51	..	..	..		*é.* *Kiskuntélgyhíd*		*i.*	..	..	..	*é.* 19 51	..	..	
⅄ 4 20	..	+ 7 25	..	15 06	..	..	..		*i.* 1-3 **Kiskunhalas** v. á.		*é.*	..	5 48	..	⅄17 05	+20 10	..	
4 25	..	7 30	..		..	..	..	58-4	*é.* 0-0 **Kiskunhalas** Ház.		*i.*	..		..	(17 01	(20 05	..	
4 33	..	7 38	..	15 14	..	..	..	62-1	⅄ Molnár tanya[x]	3360	*é.*	..	5 40	..	16 53	19 56	..	
4 38	..	7 43	..	15 21	..	..	..	65-5	Banga tanya[x]		A	..	5 33	..	16 47	19 50	..	
4 40	..	7 45	..	15 23	..	..	..	66-6	Borbás tanya[x]			..	5 31	..	16 45	19 48	..	
4 43	..	7 49	..	15 27	..	..	..	68-3	Balotaszállás elág.			..	5 27	..	16 41	19 45	..	
4 45	..	7 51	..	15 29	..	..	..	70-4	Balotaszállás v. á.			..	5 25	..	16 39	19 43	..	
4 54	..	8 00	..	15 38	..	..	..	75-4	Balotaszállás iskola[x]			..	5 16	..	16 31	19 34	..	
4 56	..	8 02	..	15 40	..	..	..	76-4	Tanács F. Szöv. bolt[x]			..	5 14	..	16 29	19 32	..	
5 01	..	8 08	..	15 46	..	..	..	79-4	Lovászi tanya[x]			..	5 08	..	16 23	19 26	..	
5 05	..	8 12	..	15 50	..	..	..	81-4	0-0 Pusztamérgesi elág.			..	5 05	..	16 19	19 22	..	
5 08	..	8 16	..	15 54	..	..	..		⅄ 2-0 Bállint dűlő[x]			..	5 01	..	16 15	19 18	..	
5 12	..	8 20	..	15 59	..	..	..		*é.* 4-0 **Pusztamérges** Cukrászda	B		..	4 58	..	16 12	19 15	..	
(	..	(	..	16 15	..	..	..		*é.* 4-9 **Pusztamérges** v. á.			..	(	..	(	(	..	
..	..	..	..	14 04	..	..	..		*i.* *Szeged*	⇔ 314	*é.*	..	..	..	..	..	..	
..	..	..	..	16 19	..	..	..		*é.* *Pusztamérges*		*i.*	..	..	..	..	..	..	
(	..	(	..	16 22	..	..	..		*i.* 4-9 **Pusztamérges** v. á.		*é.*	..	(	..	(	(	..	
5 15	..	8 25	..	16 28	..	..	..		*i.* 4-0 **Pusztamérges** Gyógyszertár		*é.*	..	4 55	..	16 04	19 04	..	
5 18	..	8 29	..	16 32	..	..	..		2-0 Bállint dűlő[x]	A		..	4 52	..	16 00	19 00	..	
5 21	..	8 33	..	16 36	..	..	..	61-4	0-0 Pusztamérgesi elág.			..	4 49	..	15 57	18 57	..	
5 23	..	8 35	..	16 38	..	..	..	62-4	Tiszaki tanya[x]			..	4 47	..	15 55	18 55	..	
5 25	..	8 37	..	16 40	..	..	..	63-4	Megyehatár[x]			..	4 45	..	15 53	18 53	..	
⅄ 5 29	..	+ 8 41	..	16 42	..	..	..	64-4	⅄ Öttömös F. Szöv. bolt	B		..	4 43	..	+15 49	⅄18 49	..	
..	..	..	..	16 50	..	..	..	69-4	*i.* **Dobó** tanya			..	4 39	..	..	..	..	
..	..	..	..	⅄15 40	..	..	..		*i.* *Szeged*	⇔ 3430	*é.*	..	8 30	..	..	..	..	
..	..	..	..	⅄16 54	..	..	..		*é.* *Dobó tanya*		*i.*	..	7 16	..	..	..	..	
..	..	..	..	16 56	..	..	..	88-4	*i.* **Dobó** tanya		*é.*	..	4 54	..	..	..	..	
..	..	..	..	16 57	..	..	..	89-0	Megyehatár[x]	A		..	4 52	..	..	..	..	
..	..	..	..	17 05	..	..	..	93-1	⅄ Sziptity járás[x]	B		..	4 28	..	..	..	..	
..	..	..	..	⅄17 10	..	..	..	96-6	*é.* **Kelebia** v. á.			..	⅄ 4 20	..	..	..	..	

Csatlakozás a 3375 sz. menetre

Lásd a 3390 sz. menetet

Lásd a 3390 sz. menetet

Lásd a 3390 sz. menetet

Lásd a 3390 sz. menetet

⑥ a hét utolsó munkanapján + munkaszüneti napokon

3380 Baja—Szeremle

962	972		974	974a	976	976a	Km	43 sz. ÁKOV Baja		967		977		975	975a	973	991a
..	⅄ 6 00	s 7 55	..	⅄13 10	+13 40	⅄16 30	+19 50	0-0	*i.* **Baja** Béke tér		⅄ 6 45	..	⅄ 8 40	..	⅄13 55	+14 25	⅄17 15	⅄20 35
..	(6 03	(7 58	..	(13 13	(13 43	(16 33	(19 53	0-6	Baja Dimitrov u.[x]	A	(6 42	..	(8 37	..	(13 52	(14 22	(17 12	(20 32
..	(6 19	(8 14	..	(13 29	(13 59	(16 49	(20 09	7-4	⅄ Szeremle Bercsényi u.[x]	B	(	..	(	..	(	(	(	(
..	⅄ 6 20	s 8 15	..	⅄13 30	+14 00	⅄16 50	+20 10	8-0	*é.* **Szeremle** Templom tér		⅄ 6 25	..	⅄ 8 20	..	⅄13 35	+14 05	⅄16 55	⅄20 15

s szerdán, szombaton (lin. nem közl.) + munkaszüneti napokon

3385 Baja—Bácsszentgyörgy—Bácsbokod—Madaras

..	21 20	..	6 37	..	..	12 00	..	*i.* *Kalocsa*	⇔ 161b	*é.*	9 51	..	..	..	⅄16 21	..	..
..	23 05	..	8 18	..	..	13 44	..	*é.* *Baja*		*i.*	8 07	..	..	..	⅄14 42	..	..
..	..	..	⅄ 4 30	..	..	..	..	*i.* *Szeged*	⇔ 3430	*é.*	⅄11 25	..	..	..	..	..	..
..	..	..	⅄ 8 00	..	..	..	..	*é.* *Baja*		*i.*	⅄ 8 15	..	..	..	..	..	..

752		764		555	736		Km	43 sz. ÁKOV Baja		759		757		765		576	
⅄ 6 50	..	(	..		⅄15 50	..	0-0	*i.* **Baja** Béke tér		⅄ 7 45	..	⅄ 8 05	..	⅄13 45	..	..	..
(	..	(12 00	..		(	..	2-0	Baja vasközti vámház[x]	A	7 41	..	8 02	..	13 41	..	..	..
7 04	..	12 14	..		16 04	..	8-0	Vaskút F. Szöv. vend.[x]		7 31	..	7 52	..	13 31	..	..	..
7 08	..	12 18	..		16 08	..	9-0	**Vaskút** Ház		7 29	..	7 48	..	13 27	..	..	..
7 10	..	12 20	..		16 10	..	10-0	Vaskút ÁMC[x]		7 24	..	7 46	..	13 25	..	..	..
7 19	..	12 29	..		16 19	..	16-0	Gara AGC[x]		7 14	..	7 37	..	13 16	..	..	..
7 24	..	12 34	..		16 24	..	19-0	Gara Kálvária[x]		7 09	..	7 32	..	13 11	..	..	..
⅄ 7 26	..	12 36	..		16 26	..	20-0	0-0 **Gara** Főtér		7 07	..	⅄ 7 30	..	13 09	..	..	..
é.	..	12 37	..		16 27	..		0-8 Gara Szociális otthon	B	7 05	..	..	..	13 07	..	..	..
	..	⅄12 50	..		16 40	..				6 52	..	..	..	⅄12 55	..	..	..
								i.		6 46	..	..	..	..	..	..	..
								0-8 Gara Szociális otthon	A	6 33	..	..	..	..	..	..	..
							20-0	0-0 **Gara** Főtér		6 32	..	..	..	..	..	..	..
							20-6	Gara alsó[x]		6 26	..	..	..	..	..	..	..
							26-9	Laktanya bej. út[x]		6 18	..	..	..	..	..	..	..
							29-4	Bácsborsódi ÁG[x]		6 14	..	..	..	..	..	..	..
							32-7	0-0 Bácsborsód F. Szöv. bolt[x]		6 08	..	..	..	..	..	⅄17 33	..
							36-7	Katymár AG bej. út[x]		5 59	..	..	..	..	..	17 31	..
							39-7	Katymár Orcsa telep[x]		5 54	..	..	..	..	..	⅄17 25	..
							41-7	⅄ Katymár F. Szöv. vend.	B	5 50	..	..	..	..	..	..	..
							47-7	*é.* **Madaras** Fő tér		⅄ 5 20	..	..	..	..	..	..	..

Csatlakozás a 3375 sz. menetről

Lásd a 3390 sz. menetet

Lásd a 3390 sz. menetet

Lásd a 3390 sz. menetet

Lásd a 3390 sz. menetet

3386 Baja—Nagybaracska—Hercegszántó—Hódunа

..	..	⅄ 5 59	6 48	6 48	12 00	..	14 15	*i.* *Kalocsa*	⇔ 161b	*é.*	9 51	14 46	⅄16 21	..	..	18 32	..	..
..	..	7 36	8 18	8 18	13 44	..	16 02	*é.* *Baja*		*i.*	8 07	13 18	⅄14 42	..	..	16 48	..	..
..	..	⅄ 4 30	..	..	..	..	..	*i.* *Szeged*	⇔ 3430	*é.*	⅄11 25	..	..	..	..	22 00	..	..
..	..	⅄ 6 00	..	..	..	..	..	*é.* *Baja*		*i.*	⅄ 8 15	..	..	..	..	18 25	..	..

650	842	642	844	834		635	Km	43 sz. ÁKOV Baja		637	837	847	645		965	653	
..	⅄ 8 05	11 00	⅄12 05	⅄14 40	..	⅄16 05	0-0	*i.* **Baja** Béke tér		⅄ 7 55	9 13	⅄11 50	13 35	..	⅄15 45	..	..
..	(8 07	11 02	(12 07	(14 42	..	(16 07	1-0	Baja alsó[x]	A	7 53	8 11	(11 48	13 33	..	(15 43	..	..
..	8 15	11 10	12 15	14 50	..	16 15	5-6	Máriakönnye[x]		7 46	9 04	11 40	13 26	..	15 36	..	..
..	8 22	11 17	12 22	14 57	..	16 21	8-3	Bátmonostor felső[x]		7 39	8 57	11 34	13 19	..	15 29	..	..
..	8 23	11 18	12 23	14 58	..	16 23	8-9	Bátmonostor Tiász		7 38	8 56	(11 32	13 18	..	15 28	..	..
..	8 25	11 20	12 25	15 00	..	16 25	9-9	Bátmonostor alsó[x]		7 35	8 53	(11 30	13 15	..	15 25	..	..
..	8 32	11 27	12 32	15 07	..	16 32	13-7	Mujzer csárda[x]		7 27	8 45	(11 23	13 07	..	15 17	..	..
..	8 36	11 31	12 36	15 11	..	16 38	15-9	⅄ Nagybaracska felső[x]	B	7 23	8 41	(11 17	13 03	..	15 13	..	..
..	8 37	11 33	12 37	15 12	..	16 37				7 22	8 40	11 16	13 02	..	15 12	..	..
							16-6	*i.* **Nagybaracska** MÁVAUT várótérem		7 20	8 34	⅄11 11	13 00	..	⅄15 09	⅄16 30	..
⅄ 5 30	⅄ 8 40	11 35	⅄12 40	⅄15 20	..	16 40				7 16			12 56	..		16 26	..
5 34		11 39			..	16 44	19-0	0-0 Csátalja v. á. átjáró	A	7 14			12 54	..		16 24	..
5 37		11 42			..	16 47		1-0 Csátalja F. Szöv. vend.		7 12			12 52	..		16 22	..
5 39		11 44			..	16 49	19-0	0-0 Csátalja v. á. átjáró		7 10			12 50	..		16 20	..
5 43		11 52			..	16 57	24-2	Dávod sütőüzem[x]		7 04			12 44	..		16 14	..
5 49		11 54			..	16 59	24-9	⅄ Dávod Ház	B	7 02			12 42	..		16 12	..
5 58		12 08			..	17 08	30-6	*é.* 0-0 **Hercegszántó** Ház		6 50			12 30	..		16 00	..
(		12 10			..	17 10		*é.* 1-1 **Hercegszántó** v. á.		(			12 25	..		(	..
..	..	..	..	..	..	..		*i.* *Baja*	⇔ 169	*é.*	..	..	..	..	..	..	..
..	..	..	..	..	..	..		*é.* *Hercegszántó*		*i.*	..	..	..	..	..	..	..
(								*i.* 1-1 **Hercegszántó** v. á.		⅄ 17 15						(	
6 00							30-6	*é.* 0-0 **Hercegszántó** Ház		⅄ 17 22						18 05	
6 06							33-7	⅄ Ürhárás[x]		17 28						17 09	
6 08							34-7	Budnás[x]		17 30						17 07	
6 10							35-7	⅄ Karapancsa[x]	B	17 32						17 55	
⅄ 6 20							40-3	*é.* **Hódunа** F. Szöv. vend.		⅄ 17 40						⅄17 45	

Lásd a 3390 sz. menetet

Lásd a 3390 sz. menetet

Lásd a 3390 sz. menetet

Lásd a 3390 sz. menetet

Lásd a 3390 sz. menetet

Declassified in Part - Sanitized Copy Approved for Release @ 50-Yr 2013/08/26 : CIA-RDP81-01043R002400040001-6

Declassified in Part - Sanitized Copy Approved for Release @ 50-Yr 2013/08/26 : CIA-RDP81-01043R002400040001-6

3390 Baja–Nagybaracska–Homorúd–Mohács

| | | |

Declassified in Part - Sanitized Copy Approved for Release @ 50-Yr 2013/08/26 : CIA-RDP81-01043R002400040001-6

3410 Szeged–Bordány–Kiskunhalas

320		452	442	454		324		Km	42 sz. ÁKÖV Szeged		457		327		455	445	323	
5 30	..	h 6 50	e 6 50	h12 30	..	14 30	..	0-0	i. **Szeged** Takaréktár u.	á	h 8 10	..	9 25	..	h14 00	e14 00	18 35	..
5 33	..	(6 53	6 53	12 33	..	14 33	..	1-1	Szeged Rókusi korház[x]	A	8 07	..	9 22	..	13 47	13 47	18 32	..
5 35	..	6 55	6 55	12 35	..	14 35	..	3-0	Szeged-Rókus v. á. bej. út[x]		8 05	..	9 20	..	13 45	13 45	18 30	..
5 37	..	6 57	6 57	12 37	..	14 37	..	4-4	Szeged Jutagyár[x]		8 03	..	9 18	..	13 43	13 43	18 28	..
5 41	..	7 01	7 01	12 41	..	14 41	..	6-9	Kiskundorozsma v. á. bej. út[x]		7 59	..	9 14	..	13 39	13 39	18 24	..
5 44	..	7 04	7 04	12 44	..	14 44	..	7-9	Kiskundorozsma Plac tér		7 57	..	9 12	..	13 37	13 37	18 22	..
5 45	..	7 05	7 05	12 45	..	14 45	..	8-7	Kiskundorozsma AMG[x]		7 54	..	9 09	..	13 34	13 34	18 19	..
5 49	..	7 09	7 09	12 49	..	14 49	..	11-0	Kiskundorozsma gyógyfürdő		7 51	..	9 05	..	13 31	13 31	18 15	..
5 55	..	7 15	7 15	12 55	..	14 55	..	13-9	Berzsenyi kovács[x]		7 45	..	8 59	..	13 25	13 25	18 09	..
5 57	..	7 17	7 17	12 57	..	14 57	..	14-7	Kullancstyúk		7 43	..	8 57	..	13 23	13 23	18 07	..
6 00	..	7 20	7 20	13 00	..	15 00	..	16-4	Gazdakör[x]		7 40	..	8 54	..	13 20	13 20	18 04	..
6 02	..	7 22	7 22	13 02	..	15 02	..	17-5	Rákóczi iskola[x]		7 38	..	8 52	..	13 18	13 18	18 02	..
6 03	..	7 23	7 23	13 03	..	15 03	..	18-0	Zsombó útelág.[x]		7 37	..	8 51	..	13 17	13 17	18 01	..
6 06	..	7 26	7 26	13 06	..	15 06	..	20-0	Parkas tanya[x]	§	7 34	..	8 48	..	13 14	13 14	17 58	..
6 07	..	h 7 27	7 27	h13 07	..	15 07	..				h 7 33	..	8 47	..	h13 13	13 13	17 57	..
								20-9	**Bordány** Mávaut váróterem	i.								
6 09	..		7 29		..	15 09	..			i.		..	8 45	..		13 10	17 55	..
6 15	..	..	7 35	..	..	15 15	..	24-5	Forráskút elág.[x]	A	..	..	8 39	..	..	13 04	17 49	..
6 19	..	..	e 7 40	..	..	15 19	..	27-1	Üllés F. Szöv. Ib.		..	..	8 35	..	..	e 13 00	17 45	..
6 25	..	..	á.	..	..	15 25	..	30-3	Balog tanya[x]		..	..	8 29	..	..	..	17 39	..
6 27	..	..	..	..	..	15 27	..	31-3	Vörös Csillag Tsz[x]		..	..	8 27	..	..	..	17 37	..
6 29	..	..	..	..	..	15 29	..	32-3	Öreg major[x]		..	..	8 25	..	..	..	17 35	..
6 32	..	..	..	..	..	15 32	..	33-5	**Sipos malom**		..	..	8 22	..	..	..	17 33	..
6 36	..	..	..	..	..	15 36	..	36-6	Megyehatár[x]		..	..	8 18	..	..	..	17 28	..
6 38	..	..	..	..	..	15 38	..	37-3	Kigyósi F. Szöv. bolt[x]		..	..	8 16	..	..	..	17 26	..
6 39	..	..	..	..	..	15 39	..	37-8	Pusztamérges elág.[x]		..	..	8 15	..	..	..	17 25	..
6 40	..	..	..	..	..	15 40	..	38-5	Srécsi tanya[x]		..	..	8 13	..	..	..	17 23	..
6 42	..	..	..	..	..	15 42	..	39-5	Szűcs tanya[x]		..	..	8 11	..	..	..	17 21	..
6 44	..	..	..	..	..	15 44	..	40-8	Kőkúti iskola[x]		..	..	8 09	..	..	..	17 19	..
6 46	..	..	..	..	..	15 46	..	43-3	Zsana F. Szöv. Ib.		..	..	8 04	..	..	..	17 14	..
6 51	..	..	..	..	..	15 51	..	44-3	Üyilág Tsz[x]		..	..	8 02	..	..	..	17 12	..
6 53	..	..	..	..	..	15 53	..	45-5	Nagy Pál tanya[x]		..	..	8 00	..	..	..	17 10	..
6 56	..	..	..	..	..	15 56	..	47-2	Malom[x]		..	..	7 57	..	..	..	17 07	..
7 00	..	..	..	..	..	16 00	..	49-2	Zsana határút[x]		..	..	7 53	..	..	..	17 03	..
7 04	..	..	..	..	..	16 04	..	51-5	47-es km-kő[x]		..	..	7 49	..	..	..	16 59	..
7 07	..	..	..	..	..	16 07	..	53-3	Iskola bej. út[x]		..	..	7 46	..	..	..	16 56	..
7 09	..	..	..	..	..	16 09	..	54-3	Erdőgazdaság[x]		..	..	7 44	..	..	..	16 54	..
7 10	..	..	..	..	..	16 10	..	55-0	Salkra Tsz[x]	A	..	..	7 43	..	..	..	16 53	..
7 12	..	..	..	..	..	16 12	..	56-0	Kiskunhalas laktanya[x]	§	..	..	7 41	..	..	..	16 52	..
7 15	..	..	..	..	..	16 15	..	57-0	**Kiskunhalas** v. á.	i.	..	..	7 38	..	..	..	16 50	..
8 27		..	..	..	..	**17 03**	..		*Kiskunhalas*	i.	..	..	*3 00*	..	..	..	*16 15*	..
11 10		..	..	..	..	**19 50**	..		*Budapest* 160	é.	..	..	*22 35*	..	..	..	*19 30*	..
11 25		..	..	..	..	*16 40*	..		*Kiskunhalas* 165	é.	..	..	*18 28*	..	..	..	*16 38*	..
13 07		..	..	..	..	*18 03*	..		*Baja*	é.	..	..	*21 05*	..	..	..	*13 45*	..
7 20	..	..	..	..	..	16 20	..	57-0	**Kiskunhalas** v. á.	i.	7 32	..	*18 08*	..	..	..	16 43	..
7 21	..	..	..	..	..	16 21	..	57-8	Kiskunhalas Csipkehát[x]	A	7 31	..	7 32	..	..	..	16 42	..
7 23	..	..	..	..	..	16 23	..	58-3	**Kiskunhalas** Tanácsház	i.	7 30	..	7 30	..	..	..	16 40	..

e csütörtökön (ün. nem közl.)
h hétfőn, szerdán és szombaton (ünnepnap nem közlekedik)
su a hét utolsó munkanapján
● Bácsalmására

Ha Szegedre jön, feltétlenül keresse fel üzemeinket!

Szórakozzon a Hungária Szálló üzemeiben!

HUNGÁRIA SZÁLLÓ, hideg, melegvíz, elsőrendű kiszolgálás
ÉTTEREM, kitűnő konyha, italok, tánczene
ESZPRESSZÓ, este 10-től reggel 2-ig tánc
CUKRÁSZDA, cukrászati különlegességek
VIRÁG CUKRÁSZDA, parfait és fagylaltkülönlegességek, krémkávé
KÖRÖSI HALÁSZCSÁRDA, halételek, halkülönlegességek, cigányzene

3420 Szeged–Öttömös–Kiskunhalas

		519		314		316a		Km	42 sz. ÁKÖV Szeged		319		317a		314		
..	..	..	..	✕14 30	..	+17 30	..	0-0	i. **Szeged** Takaréktár u.	á	✕ 6 45	..	+10 00	..	..	..	..
..	..	..	..	14 35	..	17 35	..	1-1	Szeged Rókusi korház[x]	A	6 40	..	9 55	..	..	..	..
..	..	..	..	14 38	..	17 38	..	3-0	Szeged Rókus v. á. bej. út[x]		6 37	..	9 52	..	..	..	..
..	..	..	..	14 41	..	17 41	..	4-4	Szeged Jutagyár[x]	3435	6 34	..	9 49	..	..	..	..
..	..	..	..	14 42	..	17 42	..	4-9	Szeged belvárosi temető[x]	3435	6 33	..	9 48	..	..	..	..
..	..	..	..	14 48	..	17 48	..	10-2	Kiskundorozsma elág.[x]		6 27	..	9 42	..	..	..	..
..	..	..	..	14 52	..	17 52	..	12-2	Zákányszéki útelág.[x]		6 23	..	9 38	..	..	..	..
..	..	..	..	14 55	..	17 55	..	12-6	Domaszék Rákóczi Tsz.		6 20	..	9 35	..	..	..	..
..	..	..	..	14 58	..	17 58	..	14-4	Szabó, kovács[x]		6 17	..	9 32	..	..	..	..
..	..	..	..	15 00	..	18 00	..	16-0	Kisvánsédi iskola[x]		6 15	..	9 30	..	..	..	..
..	..	..	..	15 03	..	18 03	..	17-7	Fodor tanya[x]		6 12	..	9 27	..	..	..	..
..	..	..	..	15 05	..	18 05	..	19-0	Zákányszék felső[x]		6 10	..	9 25	..	..	..	..
..	..	..	..	15 10	..	18 10	..	22-2	0-0 Zákányszék útelág.[x]		6 05	..	9 20	..	..	..	..
..	..	..	..	15 16	..	18 16	..		1-7 **Zákányszék** Tanácsház		6 02	..	9 17	..	..	..	..
..	..	..	..	15 19	..	18 19	..	22-7	0-0 Zákányszék útelág.[x]		5 59	..	9 15	..	..	..	..
..	..	..	..	15 21	..	18 21	..	24-0	Ördög tanya[x]		5 57	..	9 09	..	..	..	..
..	..	..	..	15 25	..	18 25	..	26-5	Zákány iskola[x]		5 53	..	9 05	..	..	..	..
..	..	..	..	15 31	..	18 31	..	30-3	Vágó v. műh.[x]		5 47	..	8 59	..	..	..	..
..	..	..	..	15 37	..	18 37	..	34-3	Bortás beresst[x]		5 47	..	8 53	..	..	..	..
..	..	..	..	15 40	..	18 40	..	36-3	**Ruzsa** Tanácsház		5 38	..	8 50	..	..	..	..
..	..	..	..	15 43	..	18 43	..	38-6	Honvéd iskola[x] bej. út		5 35	..	8 47	..	..	..	..
..	..	..	..	15 49	..	18 49	..	42-3	**Öttömös** F. Szöv. vend.		5 29	..	8 41	..	X16 40	..	..
..	..	..	..	15 53	..	18 53	..	43-3	Megyehatár[x]		5 25	..	8 37	..	16 38	..	..
..	..	..	..	15 55	..	18 55	..	44-3	Tusák tanya[x]		5 23	..	8 35	..	16 36	..	..
..	..	..	..	15 57	..	18 57	..	45-3	0-0 Pusztamérgesi elág.	§	5 21	..	8 33	..	16 32	..	..
..	..	..	..	16 00	..	19 00	..		2-0 Bálint dülő[x]		5 18	..	8 29	..	16 28	..	..
..	..	..	..	16 04	..	19 04	..		4-0 **Pusztamérges** Gyógyszertár	i.	5 15	..	8 25	..	16 22	..	..
..	..	..	..	16 12	..	19 15	..			i.	5 12	..	8 20	..	15 59	..	..
..	..	..	..	16 15	..	19 18	..		2-0 Bálint dülő[x]	A	5 08	..	8 16	..	15 54	..	..
..	..	..	..	16 19	..	19 22	..	45-3	0-0 Pusztamérgesi elág.		5 05	..	8 12	..	15 50	..	..
..	..	..	..	16 23	..	19 26	..	47-3	Lovászi tanya[x]		5 01	..	8 08	..	15 46	..	..
..	..	..	..	16 29	..	19 32	..	50-3	Tanács F. Szöv. bolt[x]		4 56	..	8 02	..	15 40	..	..
..	..	..	..	16 31	..	19 34	..	51-3	Balotaszállás iskola[x]		4 54	..	8 00	..	15 38	..	..
..	..	..	..	16 39	..	19 42	..	56-3	Balotaszállás v. á.[x]		4 45	..	7 51	..	15 29	..	..
..	..	..	..	16 41	..	19 44	..	58-4	Balotaszállás elág.[x]		4 41	..	7 47	..	15 27	..	..
..	..	..	..	16 45	..	19 48	..	60-1	Borbás tanya[x]		4 40	..	7 45	..	15 23	..	..
..	..	..	..	16 47	..	19 50	..	61-2	Banga tanya[x]		4 38	..	7 43	..	15 21	..	..
..	..	..	..	16 53	..	19 56	..	64-6	Molnár tanya[x]	§	4 33	..	7 38	..	15 14	..	..
..	..	..	..	17 01	..	20 05	..	68-3	**Kiskunhalas** Tanácsház	i.	4 25	..	7 30	..	15 08	..	..
..	..	✕ 5 46	..	✕17 05	..	+20 10	..	69-6	**Kiskunhalas** v. á.	i.	✕ 4 20	..	+ 7 25	..	✕15 05	..	..
..	..	**8 27**	..	*17 25*	..	e *0 00*	..		*Kiskunhalas*	i.	*3 00*	..	7 05	..	..	..	..
..	..	**11 10**	..	*22 08*	..	e *4 00*	..		*Budapest* 160	é.	*22 35*	..	*23 35*	..	..	..	..
..	..	..	..	*18 28*	..	**20** 39	..		*Kiskunhalas* 165	i.	*4 11*	..	*4 11*	..	*13 15*	..	..
..	..	..	..	*21 05*	..	**22** 17	..		*Baja*	é.	*1 40*	..	*1 40*	..	*10 28*	..	..
..	..	7 32	..	*18 08*	..	*21 14*	..		*Kiskunhalas* 164	é.	22 50	..	7 00	..	..	..	..
..	..	*8 38*	..	*19 51*	..	**22** 22	..		*Kiskunfélegyháza*	i.	20 55	..	*5 30*	..	..	..	..

e a hét első munkanapján + munkaszüneti napokon közlekedik

Szegedi halászlé, rántott—rostonhal, túróscsusza

kapható Szegeden a

KOSSUTH HALÁSZATI TERMELŐ SZÖVETKEZET

HALÁSZCSÁRDÁJÁBAN Roosevelt tér 9. sz. alatt, a hídnál

Kitűnő cukrászati készítmények kaphatók az Algyői Földművesszövetkezet cukrászdájában

Declassified in Part - Sanitized Copy Approved for Release @ 50-Yr 2013/08/26 : CIA-RDP81-01043R002400040001-6

Declassified in Part - Sanitized Copy Approved for Release @ 50-Yr 2013/08/26 : CIA-RDP81-01043R002400040001-6

HA ÚTJA SORÁN

Csongrád megyében

SZÓRAKOZNI AKAR —

LÁTOGASSA MEG

SZEGED
HÓDMEZŐVÁSÁRHELY
MAKÓ
SZENTES
CSONGRÁD

VÁROSOK

FILMSZÍNHÁZAIT!

620	614		616	514	616a	Km	Km	42 sz. ÁKOV Szeged.	519	619	619a	617	625
..	x12 15	..	x15 40		+17 40	0·0	0·0	f. **Szeged** Takaréktér u.		x 8 30	+ 9 10	x11 25	
..	12 17	..	15 42		17 42	1·1	1·1	Szeged Rókusi kórház[4]		8 28	9 08	11 23	
..	12 20	..	15 45		17 45	3·0	3·0	Szeged-Rókus v. á. bej. út		8 25	9 05	11 20	
..	12 22	..	15 47		17 47	4·4	4·4	Szeged Jutagyár		8 23	9 03	11 18	
..	12 23	..	15 48		17 48	4·9	4·9	Szeged Belvárosi temetők		8 22	9 02	11 17	
..	15 31	..	15 56		17 56	10·2	10·2	Kiskundorozsmai elág.[2] [8]		8 14	8 54	11 09	
..	12 33	..	15 59		17 58	12·2	12·2	Zákányszéki útelág.[4]		8 11	8 51	11 06	
..	12 37	..	16 02		18 02	13·9	13·9	Bajai műút v. mh.[4]		8 08	8 48	11 03	
..	12 41	..	16 05		18 05	16·0	16·0	Domaszéki elág.[4] [1]		8 04	8 44	10 58	
..	12 46	..	16 11		18 11	19·1	19·1	Bajai úti iskola[4]		7 59	8 39	10 54	
..	12 57	..	16 22		18 22	24·9	24·9	Morahalom F. Szöv. bolt		7 48	8 28	10 43	
..	13 07	..	16 32		18 32	31·1	31·1	Kiss F. iskola[4]		7 38	8 18	10 33	
..	13 09	..	16 34		18 34	33·0	33·0	Ásotthalmai elág.[4] [2]		7 36	8 16	10 31	
..	13 14	..	16 39		18 39	35·8	35·8	Kozó tanyák		7 31	8 11	10 26	
..	13 16	..	16 41		18 41	37·4	37·4	Átokházi tanyák		7 29	8 09	10 24	
..	13 18	..	16 43		18 43	38·8	38·8	Sükelt út		7 27	8 07	10 22	
..	13 22	..	16 47		18 47	40·8	40·8	Cserva. elág.[4]		7 23	8 03	10 18	
..	13 25	..	16 50		18 50	43·0	43·0	László tanyák		7 20	8 00	10 15	
..	13 29	..	16 54	x16 56	18 54	45·0	45·0	Dobó tanya 3375	x 4 36	7 16	7 56	10 11	
..	13 30	..	16 55	16 57	18 55	45·6	45·6	Magyarhatár[4]	x 4 33	7 15	7 55	10 10	
..	13 37	..	|	17 05	19 02		49·7	Szilipity járás[4]	4 25	7 08	7 49	..	
..	13 42	..	x17 10	19 07			53·2	**Kelebia** v. á.	x 4 20	7 03	7 43	..	
..	w15 10	w15 35	..	..	23 10			*Kelebia* 160	..	5 56	5 55	..	..
..	w16 17	w17 10	..	..	9 06			*Kiskunhalas*	..	4 55	4 55	..	..
x 4 25	13 50	..	..	..	19 15		53·2	f. **Kelebia** v. á.	..	6 58	7 38	..	x 16 20
4 31	13 56	..	..	..	19 21		56·8	Erdőgazdaság bej. út[4]	..	6 52	7 32	..	16 15
4 34	13 59	..	..	..	19 24		58·7	0·0| Tompai elág.[4]	..	6 49	7 29	..	16 15
4 40	14 07	..	..	..	19 32			2·1| **Tompa** F. Szöv. vend.	..	6 41	7 21	..	16 11
4 43	14 10	..	..	..	19 34		58·7	0·0| Tompai elág.[4]	..	6 38	7 18	..	16 08
4 47	14 11	..	..	..	19 40		59·7	Imre major[4]	..	6 37	7 17	..	16 02
4 52	14 15	..	..	..	19 45		62·3	Új Élet Tsz.[4]	..	6 33	7 13	..	15 57
4 58	14 20	..	..	..	19 50		63·9	Csajkás sor[4]	..	6 28	7 08	..	15 52
5 00	14 25	..	..	..	19 53		67·3	Csékéria Szöv. bolt[4]	..	6 22	7 03	..	15 48
5 06	14 28	..	..	..	19 56		68·9	Csékéria Szöv. vend.	..	6 20	7 00	..	15 46
5 08	14 31	..	..	..	20 00		70·3	Csékériai szőlők[4]	..	6 17	6 57	..	15 41
5 12	14 38	..	..	..	20 07		74·3	Bácsalmás, városelső v. mh. 166	..	6 10	6 50	..	15 34
5 17	14 42	..	..	..	|		77·1	0·0| Bácsszőlős elág.[4]	..	6 06	6 45	..	15 28
5 22	|	..	..	..	20 08		77·1	2·0| Bácsszőlős Tház.	..	|	|	..	15 24
5 26	14 42	..	..	..	20 16		81·7	0·0| Bácsszőlős elág.[4]	..	6 05	6 45	..	15 17
5 34	14 50	..	..	..	20 18		81·7	0·0| Bácsalmás v. á. bej. út[4]	..	5 57	6 37	..	15 09
5 38	14 52	..	..	..	20 20			1·0| **Bácsalmás** v. á.	..	5 55	6 35	..	15 07
x 5 57	15 11	..	..	..	..			*Bácsalmás* 166	..	5 42	5 52	..	x 15 15
x 7 22	16 38	..	..	..	..			*Kishunhalas*	..	4 25	4 25	..	x 13 37
4 20	w15 37	..	..	..	18 28			*Kiskunhalas* 166	..	x 7 22	8 17	..	16 38
5 52	x15 15	..	..	..	19 56			*Bácsalmás*	..	x 5 57	7 16	..	15 11
6 00	15 06	..	..	..	20 22			1·0| **Bácsalmás** v. á.	..	5 41	6 30	..	14 54
6 02	15 08	..	..	..	20 22		81·7	0·0| Bácsalmás v. á. bej. út[4]	..	5 39	6 31	..	14 52
6 04	15 10	..	..	..	20 27				..	5 37	6 29	..	14 50
6 10	15 16	..	..	..	20 38	49·3	82·6	**Bácsalmás** F. Szöv. vend.	..	5 35	6 28	..	14 45
			17 03	..		51·8		Bodó kovácsok[4]	..			10 03	
			17 06	..		55·2		Kelebia 4-es telep[4]	..			10 00	
			17 11	..				**Kiszállás** v. á. bej. út	..			9 55	
			w16 19	..				*Kiskunhalas* 160	..				
			17 12	..		55·2		f. **Kiszállás** V. á. bej. út	..			9 54	
			17 17	..		57·8		Kiszállási elág.[4] [1]	..			9 49	
			17 22	..		60·8		Kovácsgyep[4]	..			9 44	
			17 26	..		63·4		Cregmajor F. Szöv. bolt[4]	..			9 40	
			17 43	..		69·2		**Mélykút** Tház.	..			9 30	
			17 44	..		69·7		*f.* **Mélykút** v. á. bej. út	..			9 25	
			20 21	..				*Mélykút* 166	..			5 27	
			25 02	..				*Kiskunhalas*	..			4 25	
			16 40	..				*Kiskunhalas* 166	..			17 15	
			17 39	..				*Mélykút*	..			12 16	
6 24	15 30	..	17 45	..	|	69·9	88·9	f. **Mélykút** v. á. bej. út	..			9 24	
6 30	15 36	..	18 01	..	20 45	76·8		Tataháza MÁVAUT váróterem	..	5 25	6 13	..	14 33
6 35	15 41	..	18 06	..	20 51	79·0	92·1	Mátételke posta	..	5 19	6 05	..	14 28
6 40	15 52	..	18 11	..	20 56	82·4	95·5	Parkas tanyák	..	5 09	5 59	..	14 19
6 47	15 59	..	18 22	..	21 07	89·0	102·1	**Fajdszentiván** MÁVAUT váróter.	..	4 59	5 49	..	14 09
6 54	16 15	..	18 29	..	21 14	92·4	105·5	**Csávoly** MÁVAUT váróterem	..	4 52	5 42	..	14 02
7 00	16 15	..	18 45	..	21 20	102·8	115·9	Baja Csávoly úti iskola[4]	..	4 33	5 25	..	13 47
7 14	16 19	..	18 49	..	21 34	105·2	118·3	Baja Csávoly úti Gépállomás[4]	..	4 31	5 21	..	13 42
7 08	16 23	..	18 53	..	21 38	109·8	119·9	Baja vasúti átkaró 50, 165, 168	..	4 28	5 18	..	13 39
x 7 20	16 28	..	19 02	..	21 42	108·0	121·1	**Baja** Béke tér	..	x 4 25	x 5 15	..	x 13 35
..	19 05	..	..	..	..			*Baja* 2700	..	..	..	7 55	..
..	22 12	..	..	..	..			*Fény*	..	..	..	4 59	..

+ munkaszüneti napokon közlekedik

x a hét utolsó munkanapján

n szombaton nem közl.

Declassified in Part - Sanitized Copy Approved for Release @ 50-Yr 2013/08/26 : CIA-RDP81-01043R002400040001-6

Declassified in Part - Sanitized Copy Approved for Release @ 50-Yr 2013/08/26 : CIA-RDP81-01043R002400040001-6

3435–3440
3435 Szeged–Kelebia–Mélykút–Baja

620	612a	Km	42 sz. AKÖV Szeged		611
✕ 4 30	+ 6 15	0·0	**Szeged** Takaréktár u.	↓	.. 22 05
4 32	6 17	1·1	**Szeged** Rókus kórház[x]	∧	.. 22 03
4 35	6 20	2·0	**Szeged-Rókus** v. á. bej. út[x]		.. 22 01
4 37	6 22	4·4	**Szeged** Jutagyár[x]		.. 21 58
4 38	6 23	4·9	**Szeged** Belvárosi temető[x]		.. 21 57
4 46	6 31	10·2	Kistkundorozsma elág.[x]		.. 21 49
4 49	6 34	12·2	Zákányszéki útelág.[x]		.. 21 46
4 52	6 36	13·9	Bajai műút[x]		.. 21 44
4 56	6 40	16·0	Domaszéki útelág.[x]		.. 21 40
5 01	6 45	19·1	Bajai úti iskola[x]		.. 21 35
5 12	6 56	24·9	Mórahalom F. Szöv. Bolt		.. 21 24
5 22	7 06	31·1	Kiss F. iskola[x]		.. 21 14
5 24	7 08	33·0	Asotthalmi útelág.[x]		.. 21 12
5 29	7 13	35·8	Kossó tanya[x]		.. 21 07
5 31	7 15	37·4	Atokházi tanyák[x]		.. 21 05
5 ..	7 17	38·8	Srikelt út[x]		.. 21 03
5 37	7 21	40·8	Csorvai útelág.[x]		.. 21 00
5 40	7 24	43·0	Lászlótanya[x]		.. 20 57
5 44	7 28	45·0	Dobó tanya		.. 20 53
5 45	7 29	45·6	Megye határ[x]		.. 20 52
5 53	7 36	49·7	Sétihely járás[x]		.. 20 45
5 58	7 41	53·2	**Kelebia** v. á.	↓	.. 20 40
6 25	..		*Kelebia*	↓	*19 12*
7 18	..		*Kiskunhalas*	↑	*18 20*
6 02	7 45	53·2	**Kelebia** v. á.	↓	.. 20 38
6 08	7 51	56·8	Erdőgazdaság bej. út[x]		.. 20 32
6 11	7 54	58·7	Tompa elág.[x]		.. 20 29
6 15	7 58	60·8	**Tompa** F. Szöv. vend.		.. 20 25
6 19	8 02	63·2	Tompa v. mh. bej. út[x]		.. 20 21
6 28	8 12	68·0	Kisszállás v. á. bej. út	↓	.. 20 11
6 47	..		*Kisszállás*	↓	*18 51*
7 18	..		*Kiskunhalas*	↑	*18 20*
6 30	8 18	68·0	Kisszállás v. á. bej. út	↓	.. 20 10
6 35	8 23	71·5	Kisszállási útelág.[x]		.. 20 05
6 40	8 25	74·6	Kovácsegyes[x]		.. 20 01
6 44	8 29	77·2	Oregmajor F. Szöv. vend.		.. 19 58
6 59	8 44	83·0	**Mélykút** Th.		.. 19 45
7 00	8 45	83·7	**Mélykút** v. á. bej. út	↓	.. 19 37
4 25	4 25		*Kiskunhalas*	↓	*21 52*
5 27	5 27		*Mélykút*	↑	*20 21*
7 01	8 48	83·7	**Mélykút** v. á. bej. út	↓	.. 19 34
7 05	9 00	90·6	Tataháza F. Szöv. vend.		.. 19 24
7 10	9 05	92·8	Mátételke posta		.. 19 16
7 15	9 10	96·2	Furkasatanyák[x]		.. 19 09
7 26	9 21	102·8	**Felsőszentiván** váróterem		.. 18 59
7 33	9 28	106·2	**Csávoly** F. Szöv. vend.		.. 18 52
7 48	9 43	116·6	Baja Csávoly úti iskola[x]		.. 18 35
7 52	9 47	119·0	Baja Csávoly úti ÁMG[x]		.. 18 31
7 56	9 51	120·6	Baja vasúti átjáró[x]		.. 18 28
8 00	✕ 9 55	121·6	**Baja** Béke tér		.. 18 25
✕ 8 15	+10 00		*Baja*	↓	*18 05*
✕11 15	+13 00		*Pécs*	↑	*15 05*

3440 Szeged–Röszke országhatár

62	712	764	Km	42 sz. AKÖV Szeged		67	767	715
✕ 7 10	10 30	✕13 30	0·0	**Szeged** Takaréktár u.	↓	✕ 8 15	11 45	✕14 35
7 15	10 35	13 35	2·1	**Szeged** Paprikamalom[x]	∧	8 10	11 40	14 30
7 19	10 39	13 39	4·1	Kecskéstelep[x]		8 06	11 36	14 26
7 24	10 44	13 44	7·2	Szentmihálytelek bej. út[x]		8 01	11 31	14 21
7 32	10 52	13 52	12·6	Röszke útelág.[x] (2)		7 53	11 23	14 13
7 36	10 56	13 56	14·1	Dugonyi út[x]		7 49	11 19	14 09
7 38	10 58	13 58	15·0	Nagyszéksós-bej. út[x]		7 47	11 17	14 07
✕ 7 40	11 00	✕14 00	16·0	**Röszke** országhatár	↓	✕ 7 45	11 15	✕14 05

Üdülés... pihenés... egészség... szórakozás...
Ezt nyújtják a
Szegedi Fürdők és Hőforrás V.
intézmények

Thermál fürdőink vizét 52°-os **gyógyforrás** szolgáltatja. Központi fürdőnkben fedett uszoda, víz, iszap- és hideggyógy, villany, kénes, sós, szénsavas és kádfürdő, nedves gőz és forró légkamrák, gyógymasszás és egyéb mellékszolgáltatások várják a közönséget. A tiszaparti partfürdő és az újszegedi versenyuszoda, valamint a tiszai úszó- és csónakházak is szeretettel várják az üdülést kereső és pihenni vágyó dolgozókat!

Az ország legnagyobb ponyva és műszaki szövetgyártó vállalata az

ÚJSZEGEDI KENDER-, LENSZÖVŐ VÁLLALAT

*

Gyártmányai mezőgazdasági és ipari vonatkozásban közel háromnegyed évszázada ismertek. Fontosabb termékei: ***szabó és kárpitosipari kellékek, ruházati és háztartási anyagok, ponyvák különféle célokra, szőnyegek mintás és filmnyomott kivitelben, tűzoltótömlők és műszaki szövetek a vegyi és élelmiszer, valamint a nehézipar részére***

*

GYÁRTMÁNYAI MEGKAPHATÓK A „LENKER"-NÉL, BUDAPEST V. GUSZEV UTCA 20—22 ÉS AZ ORSZÁG BÁRMELY NAGY- ÉS KISKERESKEDELMI TEXTILVÁLLALATAINÁL

3450a Szeged–Algyő

3450a–3450

162	172	614	164	616a		178	Km	42 sz. AKÖV Szeged		169	167	619	617a	165	163	171
✕ 6 20	✕11 00	✕12 50	✕14 40	17 00	..	✕22 35	0·0	**Szeged** Takaréktár u.	↓	✕ 5 22	✕ 7 07	✕ 9 20	+10 20	✕13 22	✕16 52	✕21 22
6 22	11 02	12 52	14 42	17 02	..	22 37	0·0	Radnóti Gimn.[x]	∧	5 20	7 05	9 18	10 18	13 20	16 50	21 20
6 23	11 03	12 53	14 43	17 03	..	22 38	1·0	II. ker. Tanácsház[x]		5 19	7 04	9 17	10 17	13 19	16 49	21 19
6 26	11 06	12 55	14 46	17 05	..	22 41	2·1	Textil Technikum[x]		5 16	7 01	9 14	10 14	13 16	16 46	21 16
6 29	11 09	12 58	14 49	17 08	..	22 44	3·5	Petőfi telep[x]		5 13	6 58	9 12	10 12	13 13	16 43	21 13
6 31	11 09	13 00	14 51	17 10	..	22 46	4·4	Baktói csatorna[x]		5 11	6 56	9 10	10 10	13 11	16 41	21 11
6 33	11 13	13 02	14 53	17 12	..	22 48	5·7	Pelszabadulás Tsz.[x]		5 09	6 54	9 03	10 08	13 09	16 39	21 09
6 35	11 15	13 04	14 55	17 14	..	22 50	6·8	Nógrádi tanya[x]		5 07	6 52	9 05	10 06	13 07	16 37	21 07
6 40	11 20	13 09	15 00	17 19	..	22 55	10·1	Algyő F. Szöv. vend.[x]		5 02	6 47	9 01	10 01	13 02	16 32	21 02
✕ 6 42	✕11 22	✕13 10	✕15 02	17 20	..	✕22 57	11·0	**Algyő** Tház	↓	✕ 5 00	✕ 6 45	✕ 9 00	10 00	✕13 00	✕16 30	✕21 00

+ munkaszüneti napokon

3450 Szeged–Makó–Tótkomlós

642		664	614		616a	516	Km	42 sz. AKÖV Szeged		519	619		617a	665		641	
..	..	..	✕12 50	..	+17 00	✕21 16	0·0	**Szeged** Takaréktár u.	↓	✕ 5 18	✕ 9 20	..	+10 20	..	..	..	..
..	..	..	13 10	..	17 20	21 36	11·0	Algyő Tház	∧	5 18	9 00	..	10 00	..	..	..	..
..	..	..	13 21	..	17 31	21 47	16·8	Kopáncs v. á.		5 18	8 49	..	9 49	..	..	..	..
..	..	..	13 32	..	17 42	21 58	22·8	Hódmezővásárhely Népkert v.mh. bej. út		5 18	8 38	..	9 38	..	..	..	..
..	..	..	13 38	..	17 45	22	..			5 18	8 35	..	9 35	..	..	..	..
✕ 6 00	..	..	13 40	..	17 50	✕20 16	24·1	**Hódmezővásárhely** Béke szálló	↓	✕ 5 18	8 30	..	9 30	..	..	✕19 00	..
6 03	..	..	13 44	..	17 54	20 19	25·8	Hódmezővásárhely v. á. bej. út		5 18	8 26	..	9 26	..	..	18 57	..
6 05	..	..	13 46	..	17 56	|	26·8	Délibáb u.[x]		|	8 24	..	9 24	..	..	18 55	..
6 08	..	..	13 50	..	18 00	|	28·3	Nüvé csárda[x]		|	8 20	..	9 20	..	..	18 52	..
6 13	..	..	13 56	..	18 06	|	30·9	Szentkirályi iskola[x]		|	8 14	..	9 14	..	..	18 47	..
6 20	..	..	14 03	..	18 13	20 33	34·8	Batidai váróterem		5 01	8 07	..	9 07	..	..	18 43	..
6 24	..	..	14 07	..	18 17	|	37·1	Kurai csárda[x]		|	8 02	..	9 02	..	..	18 36	..
6 28	..	..	14 12	..	18 22	20 41	39·8	Batida tanya[x]		4 53	7 58	..	8 58	..	..	18 32	..
6 38	..	..	14 20	..	18 30	20 50	44·2	**Maroslele** Kultúrház	↓	4 45	7 50	..	8 50	..	..	18 25	..
6 38	..	✕13 00	14 23	..	18 33	20 51	46·4	Maroslele alsó[x]		5 44	7 47	..	8 47	✕12 52	..	18 22	..
6 40	..	13 02	14 25	..	18 35	|	48·1	Maroslele utászház[x]		|	7 45	..	8 45	12 50	..	18 20	..
6 45	..	13 11	14 33	..	18 43	|	49·1	Maroslele iskola[x]		|	7 37	..	8 37	12 41	..	18 15	..
6 50	..	13 17	14 39	..	18 49	|	52·2	Maroslele Tház		|	7 31	..	8 31	12 35	..	18 10	..
6 57	..	13 24	14 46	..	18 56	21 08	55·2	Makó felső[x]		4 27	7 24	..	8 24	12 28	..	18 03	..
✕ 7 00	..	✕13 27	14 50	..	19 00	✕21 10	57·3	**Makó** Béke szálló	↓	✕ 4 25	7 20	..	8 20	✕12 25	..	✕18 00	..
..	..	..	15 00	..	19 10	..	60·3	Malcújváros v. á. bej. út		..	7 13	..	8 13	..	..	..	..
..	..	..	15 06	..	19 16	..	64·7	Járandózeli iskola[x]		..	7 06	..	8 06	..	..	..	..
..	..	..	15 13	..	19 23	..	67·7	Nagycsorgó[x]		..	6 59	..	7 59	..	..	..	..
..	..	..	15 19	..	19 29	..	69·3	Kisújtegyesi üdülő[x]		..	6 53	..	7 53	..	..	..	..
..	..	..	15 22	..	19 32	..	71·0	0·0 Rákos		..	6 50	..	7 50	..	..	..	..
..	..	..	15 26	..	19 36	..	74·9	3·6 0·0 Nagykirálytegyesi elág.[x]		..	6 46	..	7 46	..	..	..	..
..	..	..	15 33	..	19 43	..		3·0 Nagykirálytegyesi ÁMG		..	6 39	..	7 39	..	..	..	..
..	..	..	15 41	..	19 51	..		3·0 Nagykirálytegyesi ÁMG		..	6 33	..	7 33	..	..	..	..
..	..	..	15 47	..	19 57	..	74·9	3·6 0·0 Nagykirálytegyesi elág.[x]		..	6 25	..	7 25	..	..	..	..
..	..	..	15 51	..	20 01	..	76·8	5·4 **Királytegyes** Tház	↓	..	6 21	..	7 21	..	..	..	..
..	..	..	15 54	..	20 04	..		3·6 0·0 Nagykirálytegyesi elág.[x]		..	6 18	..	7 18	..	..	..	..
..	..	..	16 00	..	20 08	..	74·9	3·0 Nagykirálytegyesi ÁG.		..	6 14	..	7 14	..	..	..	..
..	..	..	|	..	|	..		3·0 Nagykirálytegyesi elág.[x]		..	|	..	|	..	..	..	..
..	..	..	16 08	..	20 16	..	74·9	3·6 0·0 Nagykirálytegyesi elág.[x]		..	6 14	..	7 14	..	..	..	..
..	..	..	16 05	..	20 15	..	71·0	0·0 Rákos		..	6 07	..	7 07	..	..	..	..
..	..	..	16 10	..	20 20	..	74·3	Siop üdülő		..	6 02	..	7 02	..	..	..	..
..	..	..	16 14	..	20 24	..	76·1	Mezőhegyesi úti iskola[x]		..	5 58	..	6 58	..	..	..	..
..	..	..	16 18	..	20 28	..	78·1	Szentpéteri üdülő		..	5 54	..	6 54	..	..	..	..
..	..	..	16 23	..	20 33	..	80·7	Csanádalberti Tház		..	5 49	..	6 49	..	..	..	..
..	..	..	16 28	..	20 38	..	82·8	**Pitvaros** F. Szöv.		..	5 44	..	6 44	..	..	..	..
..	..	..	16 33	..	20 45	..	85·8	Ambrózfalva Tház		..	5 37	..	6 37	..	..	..	..
..	..	..	16 41	..	20 51	..	88·1	Nagyér Tház		..	5 31	..	6 31	..	..	..	..
..	..	..	16 49	..	20 59	..	91·4	Tótkomlós v. á. bej. út		..	5 24	..	6 24	..	..	..	..
..	..	✕16 53	|	..	21 03	..	93·2	**Tótkomlós** Templom tér	↓	..	✕ 5 20	..	+ 6 20	..	..	..	..

e szerdán és péntelen (ünnepnap nem közlekedik) + munkaszüneti napokon

A Hódmezővásárhelyi Majolikagyár exportgyártmányai világhírűek!

Cikkeit az ÜVÉRT Vállalatoknál mindenütt beszerezhetik — Hódmezővásárhely, Zsdanov tér 1. Telefon: 184

Declassified in Part - Sanitized Copy Approved for Release @ 50-Yr 2013/08/26 : CIA-RDP81-01043R002400040001-6

Declassified in Part - Sanitized Copy Approved for Release @ 50-Yr 2013/08/26 : CIA-RDP81-01043R002400040001-6

3460 Makó—Rákos—Bogárzó Tótkomlós

| Km | 42 sz. ÁKÖV Szeged | | |

Declassified in Part - Sanitized Copy Approved for Release @ 50-Yr 2013/08/26 : CIA-RDP81-01043R002400040001-6

3504 Gyoma–Endrőd–Mezőberény–Békéscsaba

Km	Km	41 sz. ÁKÖV Békéscsaba		760	750		730	740		732	772		762		742		
0·0	0·0	**Gyoma** Hősök tere	f.	..	..	..	..	..	..	✕ 6 55	7 35	..	8 10	..	s 10 30	..	..
1·0		Gyoma Járműgyárióˣ	y	..	..	..	..	..	..	|	7 37	..	|	..	|	..	..
1·2		**Gyoma** v. á. ▽	é.	..	..	..	..	..	..	|	7 38	..	|	..	|	..	..
		Gyoma	f.	..	..	..	..	..	..	|	**7 56**	..	|	..	|	..	..
		Szolnok 120	é.	..	..	..	..	..	..	|	**9 06**	..	|	..	|	..	..
		Budapest	é.	..	..	..	..	..	..	|	**11 30**	..	|	..	|	..	..
		Gyoma	f.	..	..	..	..	..	..	|		..	|	..	|	..	..
		Békéscsaba 120	é.	..	..	..	..	..	..	|		..	|	..	|	..	..
		Gyoma	f.	..	..	..	..	..	..	|	**8 25**	..	|	..	|	..	..
		Szeghalom 127	é.	..	..	..	..	..	..	|	**9 44**	..	|	..	|	..	..
		Szeghalom	f.	..	..	2 22	..	..	..	|	..	..	|	..	|	..	..
		Gyoma 127	é.	..	..	**3 40**	..	..	..	|	..	..	|	..	|	..	..
		Békéscsaba	f.	..	..	..	..	**3 49**	..	|	..	..	|	..	|	..	..
		Gyoma 120	é.	..	..	..	..	**4 40**	..	|	..	..	|	..	|	..	..
		Budapest	f.	p22 15	22 40		..	**23 50**	..	|	..	..	|	..	|	..	..
		Szolnok 120	f.	‖ 0 30	2 15		..	**4 00**	..	|	..	..	|	..	|	..	..
		Gyoma	é.	‖ 2 22	3 59		..	**5 41**	..	|	..	..	|	..	|	..	..
1·2		**Gyoma** v. á. ▽	f.	‖ 2 30	◇ 3 55	..	4 45	5 45	..	|	6 58	..	|	..	|	..	..
2·2	1·1	Gyoma v. á. bej. út (trafik)ᵏ	g	‖ 2 32	3 57	..	4 47	5 47	..	|	6 58	..	|	..	|	..	..
4·6	3·5	Endrőd P. Szöv. Italbolt	y	‖ 2 38	4 03	..	4 53	5 53	..	✕ 7 03	✕ 7 03	..	✕ 8 18	..	✕ 10 38	..	..
5·4	4·3	**Endrőd** Utasellátó	é.	‖ 2 40	◇ 4 05	..	4 55	5 55	..	✕ 7 05	8 20	..	s 10 40	..	..	..	..
6·4	5·3	Endrőd malomᵏ	g	..	..	..	..	s 5 59	..	..	..	..	..	..	..	..	..
8·6	7·5	Endrőd szőlők		..	..	..	..	6 01	..	..	..	..	..	..	..	..	..
10·1	9·0	Dózsa M.T.Sz.ˣ		..	..	..	..	s 6 05	..	..	..	..	..	..	..	..	..
12·9	11·8	Rákóczi Tsz.ˣ		..	..	..	..	6	..	..	..	..	..	..	..	..	..
14·7	13·6	Ugarak határaˣ		..	..	..	..	..	..	..	..	..	..	..	..	..	..
17·7	16·6	Mezőberényi üzemanyagtöltőˣ		..	..	..	..	..	..	..	..	..	..	..	..	..	..
19·2	18·1	Szabadság Tsz.ˣ		..	..	..	..	..	..	..	..	..	..	..	..	..	..
20·6	19·5	Hunyai elág. (Halom)ᵏ	y	..	..	..	..	..	..	..	..	..	..	..	..	..	..
22·2	21·1	Hunya Kultúrház	é.	..	..	..	..	..	..	..	..	..	..	..	..	..	..

Km	Km	41 sz. ÁKÖV Békéscsaba		769	759		779		749	959	929		737	777	767		757	
0·0	0·0	**Hunya** Kultúrház	f.	..	..	..	..	..	..	✕ 4 45	Békéscsabáról 1. a 3503 sz. mentén	..	..	..	..	..	..	..
1·6	1·6	Hunyai elág. (Halom)ᵏ	g	..	..	..	..	..	..	4 48		..	..	..	..	..	..	..
3·0	3·0	Szabadság Tsz.ˣ		..	..	..	..	..	..	4 51		..	..	..	..	..	..	..
4·5	4·5	Mezőberényi üzemanyagtöltőˣ		..	..	..	..	..	..	4 54		..	..	..	..	..	..	..
7·5	7·5	Ugarak határaˣ		..	..	..	..	..	..	5 00		..	..	..	..	..	..	..
9·3	9·3	Rákóczi Tsz.ˣ		..	..	..	..	..	..	5 04		..	..	..	..	..	..	..
12·1	12·1	Dózsa M.T.Sz.ˣ		..	..	..	..	..	..	5 10		..	..	..	..	..	..	..
13·6	13·6	Endrőd szőlők		..	..	..	..	..	..	5 14		s 6 15	..	..	..	..	..	..
15·8	15·8	Endrőd malomᵏ		..	..	..	..	..	..	5 16		6 19	..	..	..	..	..	..
			é.	..	..	..	..	..	..	5 20		s 6 21	..	..	..	..	..	..
16·8	16·8	**Endrőd** Utasellátó	f.	‖ 2 05	◇ 3 40	..	4 20		..	5 20	5 21	..	✕ 6 25	7 15	..	..	s 8 30	..
17·6	17·6	Endrőd F. Szöv. Italbolt	g	‖ 2 08	3 43	..	4 23		..	5 23	✕ 5 23	..	✕ 6 27	7 18	..	..	✕ 8 32	..
20·0	20·0	Gyoma v. á. bej. út (trafik)ᵏ	y	‖ 2 13	3 48	..	4 28		..	5 28	5 28	..	6 32	7 23	..	..	8 37	..
21·0		**Gyoma** v. á. ▽	é.	‖ 2 15	◇ 3 50	..	4 30		..	✕ 5 30	✕ 5 30	..	|	|	|	..	|	..
		Gyoma	f.	..	..	..	**4 46**		..	..	..	..	..	**7 56**	..	..	..	..
		Szolnok 120	é.	..	..	..	**6 26**		..	..	..	..	..	**9 06**	..	..	..	..
		Budapest	é.	..	..	..	**10 22**		..	..	..	..	..	**11 30**	..	..	..	..
		Gyoma	f.	2 30	4 06	..	..	5 47	..	5 47	5 47	..	..	..	..	..	..	..
		Békéscsaba 120	é.	3 30	5 11	..	..	6 47	..	6 47	6 47	..	..	..	..	..	..	..
		Gyoma	f.	2 32	4 05	..	..	6 07	..	6 07	6 07	..	..	8 25	..	..	..	..
		Szeghalom 127	é.	3 50	5 34	..	..	7 31	..	7 32	7 32	..	..	9 44	..	..	..	..
		Szeghalom	f.	..	..	..	..	..	..	..	..	..	..	..	..	6 15	..	..
		Gyoma 127	é.	..	..	..	..	..	..	..	..	..	..	..	..	**7 36**	..	..
		Békéscsaba	f.	..	..	..	..	..	..	**3 43**	..	..	..	**7 08**	..	..	..	..
		Gyoma 120	é.	..	..	..	..	..	..	**4 40**	..	..	..	**7 56**	..	..	..	..
		Budapest	f.	..	..	..	..	..	..	**22 40**	..	..	**23 50**	..	..	..	..	..
		Szolnok 120	f.	..	..	..	..	..	..	**2 15**	..	..	**4 00**	..	..	..	..	..
		Gyoma	é.	..	..	..	..	..	..	**3 53**	..	..	**5 41**	..	..	..	..	..
21·0		**Gyoma** v. á. ▽	f.	..	..	..	..	..	..	✕ 5 36	..	..	|	7 26	7 57	..	..	..
21·2		Gyoma Járműgyárióˣ	y	..	..	..	..	..	..	5 36	..	..	|	7 27	7 58	..	..	..
22·2	21·1	**Gyoma** Hősök tere	é.	..	..	..	..	..	..	✕ 5 38	..	✕ 6 35	7 29	8 00	..	..	s 8 40	..

s a hét utolsó munkanapján, szükség szerint — p a hét utolsó előtti munkanapján közlekedik — ⊗ egyszőre nem közlekedik — b a hét első munkanapja előtti napon közlekedik

Endrőd–Hunya

		754	774		924	958	776	956b	766		738	968	788	758a	778a	748	768a	41 sz. ÁKÖV Békéscsaba
..	..	12 15	14 30	..	✕ 15 49	..	..	..	..	..	..	..	..	..	..	..	..	f. **Gyoma** Hősök tere
..	..	12 17	|	..	✕ 15 50	..	..	..	..	..	..	..	..	..	..	..	..	y Gyoma Járműgyárióˣ
..	..	12 18	|	..	✕ 15 51	..	..	..	..	..	..	..	..	..	..	..	..	é. **Gyoma** v. á. ▽
..	..	*15 54*	..	..	**16 31**	..	..	..	..	..	..	..	..	..	..	..	..	f. *Gyoma* .....
..	..	*17 29*	..	..	**17 37**	..	..	..	..	..	..	..	..	..	..	..	..	f. *Szolnok* 120
..	..	*21 16*	..	..	**20 06**	..	..	..	..	..	..	..	..	..	..	..	..	é. *Budapest* .....
..	..	**12 33**	..	..	..	..	..	..	..	..	..	..	..	..	..	..	..	f. *Gyoma* .....
..	..	**13 19**	..	..	..	..	..	..	..	..	..	..	..	..	..	..	..	é. *Békéscsaba* 120
..	..	*12 42*	..	..	*16 05*	..	..	..	..	..	..	..	..	..	..	..	..	f. *Gyoma* .....
..	..	*14 03*	..	..	*17 35*	..	..	..	..	..	..	..	..	..	..	..	..	é. *Szeghalom* 127
..	..	*11 02*	..	..	..	*14 10*	*14 10*	*14 10*	*14 10*	..	*17 08*	..	..	..	..	..	*21 41*	f. *Szeghalom* 127
..	..	*12 20*	..	..	..	*15 28*	*15 28*	*15 28*	*15 28*	..	*18 26*	..	..	..	..	..	*23 05*	é. *Gyoma* .....
..	..	**7 06**	..	..	..	*14 47*	*14 47*	*14 47*	**15 42**	..	*17 37*	..	..	..	..	..	**22 27**	f. *Békéscsaba* 120
..	..	**7 56**	..	..	..	*15 46*	*15 46*	*15 46*	**16 29**	..	*18 31*	..	..	..	..	..	*23 25*	é. *Gyoma* .....
..	..	**9 05**	..	..	..	**9 05**	**9 05**	*11 15*	*11 15*	..	..	*14 30*	*14 30*	*14 30*	**17 58**	**18 58**	..	f. *Budapest* .....
..	..	**11 25**	..	..	..	**14 20**	**14 20**	**14 20**	**14 20**	..	..	*18 22*	*18 22*	*18 22*	**20 52**	**21 00**	..	f. *Szolnok* 120
..	..	**12 30**	..	..	..	*15 52*	*15 52*	*15 52*	*15 52*	..	..	*20 03*	*20 03*	*20 03*	**21 22**	**22 29**	..	é. *Gyoma*
..	..	12 34	14 33	..	‖ 16 00	16 00	w16 25	g16 30	..	..	18 35	w20 09	X20 10	X20 10	X20 16	X22 35	p22 45	X23 30
..	..	12 36	14 33	..	‖ 16 02	16 02	16 27	16 32	..	..	18 37	20 11	20 12	20 12	20 18	22 37	22 47	23 32
..	..	12 42	X 14 38	..	‖ 16 07	16 08	X16 32	16 38	..	..	18 43	X20 16	20 18	X20 17	20 23	X22 57	23 38	
..	..	12 44	14 40	..	‖ 16 09	16 10	16 34	g16 40	..	..	18 45	20 18	X20 20	20 19	X22 45	22 54	X23 40	
..	..	12 45	..	..	16 10	..	16 35	..	..	..	..	20 20	..	20 20	..	22 55	..	f.
..	..	12 47	..	..	16 12	..	16 37	..	..	..	..	20 22	..	20 22	..	22 57	..	g Endrőd malomᵏ
..	..	12 52	..	..	16 17	..	16 42	..	..	..	..	20 27	..	20 27	..	23 02	..	Endrőd szőlők
..	..	12 55	..	..	16 20	..	16 45	..	..	..	..	20 30	..	20 31	..	23 06	..	Dózsa M.T.Sz.ˣ
..	..	13 01	..	..	16 26	..	16 51	..	..	..	..	20 36	..	20 36	..	23 11	..	Rákóczi Tsz.ˣ
..	..	13 05	..	..	16 30	..	16 55	..	..	..	..	20 40	..	20 40	..	23 15	..	Ugarak határaˣ
..	..	13 11	..	..	16 36	..	17 01	..	..	..	..	20 46	..	20 46	..	23 21	..	Mezőberényi üzemanyagtöltőˣ
..	..	13 14	..	..	16 39	..	17 04	..	..	..	..	20 49	..	20 49	..	23 24	..	Szabadság Tsz.ˣ
..	..	13 17	..	..	16 42	..	17 07	..	..	..	..	20 52	..	20 52	..	23 37	..	y Hunyai elág. (Halom)ᵏ
..	..	13 20	..	..	‖ 16 45	..	w17 10	..	..	..	..	w20 55	..	+20 55	..	p23 30	..	é. **Hunya** Kultúrház

		747	755		773	763			771	953	731		751a	741	771a	761		41 sz. ÁKÖV Békéscsaba
..	..	..	13 30	..	..	..	..	..	..	w17 40	..	..	+21 40	..	..	p23 40	..	f. **Hunya** Kultúrház
..	..	..	13 33	..	..	..	..	..	..	17 43	..	..	21 43	..	..	23 43	..	g Hunyai elág. (Halom)ʸ
..	..	..	13 35	..	..	..	..	..	..	17 46	..	..	21 46	..	..	23 46	..	Szabadság Tsz.ˣ
..	..	..	13 39	..	..	..	..	..	..	17 49	..	..	21 49	..	..	23 49	..	Mezőberényi üzemanyagtöltőˣ
..	..	..	13 45	..	..	..	..	..	..	17 55	..	..	21 55	..	..	23 55	..	Ugarak határaˣ
..	..	..	13 49	..	..	..	..	..	..	17 59	..	..	21 59	..	..	23 59	..	Rákóczi Tsz.ˣ
..	..	..	13 55	..	..	..	..	..	..	18 05	..	..	22 05	..	..	0 05	..	Dózsa M.T.Sz.ˣ
..	..	..	13 59	..	..	..	..	..	..	18 09	..	..	22 09	..	..	0 09	..	Endrőd szőlők
..	..	..	14 03	..	..	..	..	..	..	18 13	..	..	22 13	..	..	0 12	..	y Endrőd malomᵏ
..	..	..	14 05	..	..	..	..	..	..	18 15	..	..	+22 15	..	..	0 14	..	é.
..	..	11 55	14 07	..	15 25	g16 14	..	..	18 10	18 16	19 40	..	p22 16	p22 16	X22 50	..	..	f. **Endrőd** Utasellátó
..	..	11 58	X 14 09	..	15 28	X16 16	..	..	18 13	X 18 19	19 43	..	p22 18	p22 18	22 53	..	..	g Endrőd F. Szöv. Italbolt
..	..	12 03	14 14	..	15 33	g16 21	..	..	18 18	18 23	19 48	..	p22 23	p22 23	22 58	..	..	y **Gyoma** v. á. bej. út (trafik)ᵏ
..	..	12 05	|	..	15 35	g16 23	..	..	18 20	w18 25	19 50	..	p22 25	p22 25	X23 00	..	..	é. **Gyoma** v. á. ▽
..	..	..	..	..	*15 54*	**16 31**	..	..	*18 39*	*18 39*	..	..	..	..	..	*23 20*	..	f. *Gyoma* .....
..	..	..	..	..	*17 29*	**17 37**	..	..	*20 12*	*20 12*	..	..	..	..	..	*0 48*	..	f. *Szolnok* 120
..	..	..	..	..	*21 16*	**20 04**	..	..	**22 20**	**22 20**	..	..	..	..	..	*4 00*	..	é. *Budapest* .....
..	..	..	..	..	..	..	..	..	..	..	*20 09*	..	..	..	..	..	..	f. *Gyoma* .....
..	..	**12 32**	..	..	*15 58*	..	..	..	..	..	*21 10*	..	..	..	..	..	..	é. *Békéscsaba* 120
..	..	**13 19**	..	..	*17 03*	..	..	..	..	..	*21 40*	..	..	..	..	..	..	f. *Gyoma* .....
..	..	*12 42*	..	..	*16 05*	..	..	..	..	..	*23 02*	..	..	..	..	..	..	é. *Szeghalom* 127
..	..	*14 03*	..	..	*17 35*	..	..	..	..	..	..	..	..	..	..	..	..	f. *Szeghalom* 127
..	..	..	..	..	..	..	..	..	..	..	..	..	..	..	..	..	..	é. *Gyoma* .....
..	..	..	..	..	..	..	..	..	..	..	..	..	..	..	..	..	..	f. *Békéscsaba* 120
..	..	..	..	..	..	..	..	..	..	..	..	..	..	..	..	..	..	é. *Gyoma* .....
..	..	..	..	..	..	..	..	..	..	..	..	..	..	..	..	..	..	f. *Budapest* .....
..	..	..	..	..	..	..	..	..	..	..	..	..	..	..	..	..	..	f. *Szolnok* 120
..	..	..	..	..	..	..	..	..	..	..	..	..	..	..	..	..	..	é. *Gyoma* .....
..	..	12 07	..	..	..	..	..	..	..	..	..	..	..	..	..	..	..	f. **Gyoma** v. á. ▽
..	..	12 08	..	..	..	..	..	..	..	..	..	..	..	..	..	..	..	y Gyoma Járműgyárióˣ
..	..	12 10	14 17	..	..	..	..	..	..	..	..	..	..	..	..	..	..	é. **Gyoma** Hősök tere

✱-gal jelölt vonat hétvégi munkavonat — w a hét utolsó munkanapján közlekedik — s szerdán és szombaton (ún. nem kösl.) — + munkaszüneti napokon közlekedik — ✝ a hét utolsó munkanapján és munkaszüneti napokon nem közlekedik

Declassified in Part - Sanitized Copy Approved for Release @ 50-Yr 2013/08/26 : CIA-RDP81-01043R002400040001-6

Declassified in Part - Sanitized Copy Approved for Release @ 50-Yr 2013/08/26 : CIA-RDP81-01043R002400040001-6

3521a Békéscsaba – Mezőberény – Szeghalom

Km	41 sz. ÁKÖV Békéscsaba		120	872	882	862		854	924	864	314	776	876	316a	868	888	878a	966
			1)						2)		1)			2)				
0·0	**Békéscsaba** Hunyadi tér	d.	X 5 00	..	..	..	..	R12 00	R13 30	..	R14 20	..	..	↓16 20	..	..	..	..
1·3	Békéscsaba Villanytelep[X]	ⓑ	5 03	..	..	..	..	12 03	13 33	..	14 23	..	..	16 23	..	..	..	..
6·1	Bcsegrán F. Szöv.[X]	ⓑ	5 11	..	..	..	..	12 11	13 41	..	14 31	..	..	16 31	..	..	..	..
10·1	Bcs.Es Villanytelep[X]	ⓑ	5 18	..	..	..	..	12 18	13 48	..	14 38	..	..	16 38	..	..	..	..
			5 20	..	..	..	..	12 20	13 50	..	14 40	..	..	16 40	..	..	..	..
11·5	**Békés** Tanácsház	d.	5 21	..	⊗6 30	‖ 6 55	..	12 21	13 52	‖13 55	14 41	..	↓16 10	16 41	..	..	..	..
12·8	Bcs.Es v. á.[X] 129, 320	ⓑ	5 25	..	6 34	‖ 6 59	..	12 25	13 56	‖13 59	14 45	..	16 14	16 45	..	..	..	..
17·2	Tűrkösligeti iskola[X]	ⓑ	5 32	..	6 41	7 06	..	12 32	14 03	14 06	14 52	..	16 21	16 52	..	..	..	..
19·9	Mezőberény AGV	ⓑ	5 37	..	6 46	7 11	..	12 37	14 08	14 11	14 57	..	16 26	16 57	..	..	..	..
22·3	0·0 **Mezőberény** Tanácsház	d.	5 42	..	6 51	7 16	..	12 42	14 13	14 16	15 02	..	16 31	17 02	..	..	..	..
	1·9 **Mezőberény** v. á.	ⓑ	↓	..	↓	↓	..	↓	↓	↓	↓	..	↓16 35	↓	..	..	..	..
	Mezőberény ····· 120	d.	..	..	..	..	..	..	..	..	..	..	*20 39*	..	..	..	..	..
	Békéscsaba ·····	a.	..	..	..	..	..	..	..	..	..	..	*21 10*	..	..	..	..	..
	Mezőberény ····· 120	d.	..	..	..	..	..	..	..	..	..	..	*18 06*	..	..	..	..	..
	Szolnok ·····	a.	..	..	..	..	..	..	..	..	..	..	*20 12*	..	..	..	..	..
	Budapest ·····	a.	..	..	..	..	..	..	..	..	..	..	**22 20**	..	..	..	..	..
	Budapest ·····	d.	..	**23 50**	..	..	..	..	..	..	..	..	**9 05**	*11 15*	..	..	*14 30*	..
	Szolnok ····· 120	d.	..	*4 00*	..	..	..	..	..	..	..	..	**11 25**	*14 20*	..	..	*18 22*	..
	Mezőberény ·····	a.	..	*6 17*	..	..	..	..	..	..	..	..	**12 55**	*16 39*	..	..	*20 39*	..
	Békéscsaba ····· 120	d.	..	*3 43*	..	..	..	..	..	..	..	..	*14 47*	**15 42**	..	..	*17 37*	..
	Mezőberény ·····	a.	..	*4 14*	..	..	..	..	..	..	..	..	*15 20*	**16 07**	..	..	*18 06*	..
	1·9 **Mezőberény** v. á.	ⓑ	(	‖ 6 20	(	(	..	(	(	(	(	..	↓R15 22	↓R16 40	(	↓R18 12	↓R20 40	‖ 21 43
22·3	0·0 **Mezőberény** Tanácsház	d.	..	5 44	6 27	6 52	7 17	..	12 43	14 15	14 18	15 04	15 28	16 47	17 04	18 17	20 47	21 47
23·1	Mezőberény Nőnbolt[X]	ⓑ	..	5 46	6 29	6 54	7 19	..	12 45	14 17	14 20	15 06	R15 30	16 49	17 06	18 19	20 49	21 49
24·0	Mezőberény F. Szöv.[X]	ⓑ	..	5 47	6 30	6 55	7 20	..	12 46	14 18	14 21	15 07	*t.*	16 50	17 07	18 20	20 50	21 50
26·1	Pávavc tanya[X]	ⓑ	..	5 51	6 34	6 59	7 24	..	12 50	14 22	14 25	15 11	..	16 54	17 11	18 24	20 54	21 54
28·5	Köröstarcsa Újváros[X]	ⓑ	..	5 55	6 38	7 03	7 28	..	12 54	14 26	14 29	15 15	..	16 58	17 15	18 28	20 58	21 58
			..	5 57	‖ 6 40	⊗7 05	‖ 7 30	..	R12 56	14 28	‖14 31	15 17	..	≈17 00	17 17	R18 30	≈21 00	‖ 22 00
29·6	**Köröstarcsa** posta	d.	..	6 00	..	..	..	..	..	14 31	..	15 20	..	..	17 20	..	..	..
34·4	Kismegyer[X]	ⓑ	..	6 08	..	..	..	..	..	14 39	..	15 28	..	..	17 28	..	..	..
35·8	Nagykanyar[X]	ⓑ	..	6 11	..	..	..	..	..	14 42	..	15 31	..	..	17 31	..	..	..
38·2	Körösladány Újladány[X]	ⓑ	..	6 15	..	..	..	..	..	14 46	..	15 35	..	..	17 35	..	..	..
39·8	Körösladány Tanácsház	ⓑ	..	6 19	..	..	..	..	..	14 50	..	15 39	..	..	17 39	..	..	..
			..	6 20	..	..	..	..	..	14 51	..	15 40	..	..	17 40	..	..	..
40·4	**Körösladány** Piac tér	d.	..	6 22	..	..	..	..	..	R14 53	..	15 43	..	..	17 42	..	..	..
41·2	Körösladány v. á. bej. út	ⓑ	..	6 23	..	..	..	..	..	..	..	15 45	..	..	17 43	..	..	..
43·6	Körösladány Dózsa Tsz.[X]	ⓑ	..	6 28	..	..	..	..	..	..	..	15 48	..	..	17 48	..	..	..
46·4	Dióhalom[X]	ⓑ	..	6 34	..	..	..	..	..	..	..	15 54	..	..	17 54	..	..	..
49·4	**Szeghalom** v. á.	a.	..	‖ 6 40	..	..	..	..	..	..	..	R16 00	..	..	‖18 00	..	..	..
	Szeghalom ····· 127	d.	..	*11 02*	..	..	..	..	..	..	..	*17 00*	..	..	*21 41*	..	..	..
	Gyomra ·····	d.	..	*12 20*	..	..	..	..	..	..	..	*18 28*	..	..	*23 05*	..	..	..
	Budapest ····· 120	a.	..	*21 16*	..	..	..	..	..	..	..	**22 20**	..	..	*4 10*	..	..	..
	Szeghalom ····· 127	d.	..	*7 38*	..	..	..	..	..	..	..	*17 35*	..	..	*23 04*	..	..	..
	Vésztő ·····	a.	..	*8 00*	..	..	..	..	..	..	..	*17 59*	..	..	*23 26*	..	..	..
	Szeghalom ····· 104	d.	..	*8 46*	..	..	..	..	..	..	..	*18 05*	..	..	*20 21*	..	..	..
	Püspökladány ·····	a.	..	*11 20*	..	..	..	..	..	..	..	*20 39*	..	..	*22 39*	..	..	..

⊗ egyelőre nem közlekedik

d a hét első munkanapja előtti napon, szükség szerint *a* a hét utolsó munkanapján közlekedik ‖ iskolai előadások napjain közlekedik ↓ munkaszüneti napokon közlekedik
1) Debrecenbe 2) Gyomára 3) Karcagra

3521a Szeghalom – Mezőberény – Békéscsaba

Km	41 sz. ÁKÖV Békéscsaba		879	869	867	319	929	847	857	865	875	771	863	125	851	871a	861a	
						1)	2)							1)				
	Püspökladány ····· 104	d.	..	..	..	..	..	..	..	..	..	..	..	‖ 13 10	..	..	..	..
	Szeghalom ·····	a.	..	..	..	..	..	..	..	..	..	..	..	‖ 16 13	..	..	..	..
	Vésztő ····· 127	d.	..	..	..	*5 54*	..	..	..	..	..	..	..	*16 44*	..	..	..	..
	Szeghalom ·····	a.	..	..	..	*6 13*	..	..	..	..	..	..	..	*17 06*	..	..	..	..
	Budapest ····· 120	d.	..	..	..	*22 40*	..	..	..	..	..	..	..	**9 05**	..	..	..	..
	Gyomra ·····	a.	..	..	..	*4 05*	..	..	..	..	..	..	..	*12 42*	..	..	..	..
	Szeghalom ····· 127	d.	..	..	..	*5 24*	..	..	..	..	..	..	..	*14 01*	..	..	..	..
	41 sz. ÁKÖV Békéscsaba		879	869	867	319	929	847	857	865	875	771	863	125	851	871a	861a	
						1)	2)							1)				
0·0	**Szeghalom** v. á.	d.	..	..	..	6 15	..	..	..	..	..	..	..	217 10	..	..	..	..
2·8	Dióhalom[X]	ⓑ	..	..	..	6 21	..	..	..	..	..	..	..	(17 16	..	..	..	..
5·8	Körösladány Dózsa Tsz.[X]	ⓑ	..	..	..	6 27	..	..	..	..	..	..	..	(17 22	..	..	..	..
8·2	Körösladány v. á. bej. út[X]	ⓑ	..	..	..	6 32	..	..	..	..	..	..	..	(17 27	..	..	..	..
			..	..	..	6 33	X 6 40	..	..	..	..	..	..	(17 28	..	..	..	..
9·0	**Körösladány** Piac tér	d.	..	..	..	6 35	6 45	..	..	..	..	..	..	(17 30	..	..	..	..
9·8	Körösladány Tanácsház	ⓑ	..	..	..	6 39	6 47	..	..	..	..	..	..	(17 32	..	..	..	..
11·2	Körösladány Újladány[X]	ⓑ	..	..	..	6 40	6 50	..	..	..	..	..	..	(17 35	..	..	..	..
13·6	Nagykanyar[X]	ⓑ	..	..	..	6 44	6 54	..	..	..	..	..	..	(17 39	..	..	..	..
15·0	Kismegyer[X]	ⓑ	..	..	..	6 47	6 57	..	..	..	..	..	..	(17 42	..	..	..	..
			..	..	..	6 55	7 05	..	..	..	..	..	..	(17 50	..	..	..	..
19·8	**Köröstarcsa** posta	d.	..	X 5 35	..	6 58	(7 08	⊗ 7 10	X 7 35	‖13 05	‖14 40	..	↓n17 05	(17 53	‖20 00	↓n21 20	‖22 05	..
20·6	Köröstarcsa Újváros[X]	ⓑ	..	5 37	..	7 00	(7 10	7 12	7 37	‖13 07	‖14 42	..	..	(17 55	‖20 02	‖21 22	‖22 07	..
23·0	Pávavc tanya[X]	ⓑ	..	5 41	..	7 04	(7 14	7 16	7 41	‖13 11	‖14 46	..	..	(17 59	‖20 06	‖21 26	‖22 11	..
25·4	Mezőberény F. Szöv.[X]	ⓑ	..	5 45	..	7 08	(7 18	7 20	7 45	‖13 15	‖14 50	..	..	(18 03	‖20 10	‖21 30	‖22 15	..
26·3	Mezőberény Nőbolt[X]	ⓑ	..	5 46	..	7 09	(7 19	7 21	7 46	‖13 16	‖14 51	‖15 33	..	(18 04	‖20 11	‖21 31	‖22 16	..
27·1	0·0 **Mezőberény** Tanácsház	d.	..	5 48	..	7 11	(7 21	7 23	7 48	‖13 18	‖14 53	‖15 35	..	(18 06	‖20 13	‖21 33	‖22 18	..
	1·9 **Mezőberény** v. á.	ⓑ	(	X 5 53	(	(	(	(	(	(	(	‖15 00	‖15 40	‖n17 48	(	‖20 18	‖21 38	‖22 23
	Mezőberény ····· 120	d.	..	*5 17*	..	..	..	..	..	..	*15 20*	*16 33*	*16 33*	..	..	*20 39*	*21 32*	..
	Békéscsaba ·····	a.	..	*5 47*	..	..	..	..	..	..	*17 03*	*17 03*	..	..	..	*21 10*	*22 15*	..
	Mezőberény ····· 120	d.	..	**7 32**	..	..	..	..	..	..	*15 20*	**16 07**	*18 06*	..	..	..	*22 59*	..
	Szolnok ·····	a.	..	**9 06**	..	..	..	..	..	..	*17 29*	**17 27**	*20 12*	..	..	..	*1 09*	..
	Budapest ·····	a.	..	**11 30**	..	..	..	..	..	..	*21 16*	**20 04**	**22 20**	..	..	..	*4 10*	..
	Budapest ·····	d.	..	..	*22 40*	**23 50**	..	..	..	..	..	..	..	..	..	..	..	..
	Szolnok ····· 120	d.	..	..	*2 15*	**4 00**	..	..	..	..	..	..	..	..	..	..	..	..
	Mezőberény ·····	a.	..	..	*4 11*	**6 17**	..	..	..	..	..	..	..	..	..	..	..	..
	Békéscsaba ····· 120	d.	..	..	*3 43*	*3 43*	..	..	..	..	..	..	..	*14 47*	..	..	..	..
	Mezőberény ·····	a.	..	..	*4 14*	*4 14*	..	..	..	..	..	..	..	*15 20*	..	..	..	..
1·9	**Mezőberény** v. á.	ⓑ	..	..	⊗ 5 58	‖ 6 20	(	(	(	(	(	(	‖15 42	..	..	..	..	..
7·1	0·0 **Mezőberény** Tanácsház	d.	..	..	6 04	6 29	7 13	7 23	7 24	7 49	‖13 19	..	..	(18 08	..	..	..	..
9·5	Mezőberény AGV	ⓑ	..	..	6 09	6 34	7 18	7 28	7 29	7 54	‖13 24	..	..	(18 13	..	..	..	..
12·2	Tűrkösligeti iskola[X]	ⓑ	..	..	6 14	6 39	7 23	7 33	7 34	7 59	‖13 29	..	..	(18 18	..	..	..	..
13·6	Békés v. á.[X] 129, 320	ⓑ	..	..	6 21	6 46	7 30	7 40	7 41	8 06	‖13 36	..	..	(18 25	..	..	..	..
			..	..	⊗ 6 28	‖ 6 50	7 34	7 44	7 45	8 10	‖13 40	..	‖16 08	(18 29	..	..	..	..
17·9	**Békés** Tanácsház	d.	..	..	..	..	7 35	7 45	7 50	8 15	..	..	..	(18 30	..	..	..	..
20·2	Békés Villanytelep[X]	ⓑ	..	..	..	..	7 37	7 47	7 52	8 17	..	..	..	(18 32	..	..	..	..
22·3	Bcsegrán F. Szöv.[X]	ⓑ	..	..	..	..	7 44	7 54	7 59	8 24	..	..	..	(18 39	..	..	..	..
27·8	Békéscsaba Villanytelep[X]	ⓑ	..	..	..	..	7 52	8 02	8 07	8 32	..	..	..	(18 47	..	..	..	..
29·4	**Békéscsaba** Hunyadi tér	a.	..	..	..	..	7 55	⊗ 8 05	⊗ 8 10	⊗ 8 35	..	..	..	‖18 50	..	..	..	..

d a hét első munkanapja előtti napon, szükség szerint *a* a hét utolsó munkanapján közlekedik ‖ iskolai előadások napjain közlekedik ⊗ egyelőre nem közlekedik
1) Karcagról 2) Gyomáról 3) Debrecenből

Declassified in Part - Sanitized Copy Approved for Release @ 50-Yr 2013/08/26 : CIA-RDP81-01043R002400040001-6

Declassified in Part - Sanitized Copy Approved for Release @ 50-Yr 2013/08/26 : CIA-RDP81-01043R002400040001-6

3521 Békéscsaba — Szeghalom Újiráz — Berettyóújfalu — Hajduszoboszló — Debrecen

Km	41 sz. ÁKÖV Békéscsaba		520a	749	530	120	562	572	145b	544	314	145	556	316a	558	741a	523a	761a	562
0·0	**Békéscsaba** Hunyadi tér	3521a	..	..	..	✕ 5 00	..	..	..	..	‖14 20	..	..	‖16 20	..	..	..	..	..
4·4	**Szeghalom** v. á.		..	..	..	‖ 6 40	..	..	..	..	‖16 00	..	..	‖18 00	..	..	..	..	..
	Szeghalom	127	..	..	..	*6 15*	..	..	..	..	*17 08*	..	..	*21 41*	..	..	..	..	..
	Budapest	120	..	..	..	*11 30*	..	..	..	..	*22 20*	..	..	*4 10*	..	..	..	..	..
	Szeghalom	127	..	..	..	*7 38*	..	..	..	..	*17 37*	..	..	*23 04*	..	..	..	..	..
	Vésztő		..	..	..	*8 00*	..	..	..	..	*17 59*	..	..	*23 26*	..	..	..	..	..
	Vésztő	127	..	..	..	*5 51*	..	..	..	..	*13 45*	..	*16 44*	*16 44*	..	..	..	..	..
	Szeghalom		..	..	..	*6 13*	..	..	..	..	*14 07*	..	*17 06*	*17 06*	..	..	..	..	..
	Budapest	120	..	..	*22 40*	*22 40*	..	..	..	..	*9 05*	..	*9 05*	*9 05*	..	..	..	..	*11 ia*
	Szeghalom	127	..	..	*5 24*	*5 24*	..	..	..	..	*14 03*	..	*17 35*	*17 35*	..	..	..	..	*23 0*
49·4	**Szeghalom** v. á.		..	..	✕5 55	6 45	..	..	..	..	‖ 16 10	..	‖17 40	18 05	‖18 45	..	..	..	✕23 2
51·6	**Szeghalom** templom		..	..	‖ 5 59	‖ 6 49	..	..	..	..	‖16 14	..	‖ 17 44	‖18 10	‖ 18 49	..	..	..	23 0
	Szeghalom	3533	..	..	..	..	..	..	..	..	*‖16 17*	..	..	*‖18 12*	..	..	..	..	..
	Karcag		..	..	..	..	..	..	..	..	*‖18 00*	..	..	*‖19 55*	..	..	..	..	..
51·6	**Szeghalom** templom		..	..	‖5 59	‖6 49	..	..	..	..	..	..	‖ 17 45	..	‖ 18 51	✓ ..	..	..	23 0
55·5	Szeghalom gazd. tkp.[3]		..	..	6 07	6 57	..	..	..	..	..	..	‖ 17 53	..	‖ 18 59	..	..	..	23 1
57·4	Megrehatárt		..	..	6 11	7 01	..	..	..	..	..	..	‖ 17 57	..	‖ 19 03	..	..	..	23 2
60·2	Újtelep[3]		..	..	6 17	7 07	..	..	..	..	..	..	‖ 18 03	..	‖ 19 09	..	..	..	23 2
61·7	3·2 **Csökmő** posta		..	..	6 20	7 10	..	..	..	..	..	..	‖18 06	..	‖ 19 13	..	‖20 06	..	23 3
	3·2 Cirkó puszta[3]		..	..	‖	‖	..	..	..	..	..	..	✝18 13	..	‖ 19 20	..	‖ 20 15	..	23 4
	6·9 Daru sziget[3]		..	..	‖	‖	..	..	..	..	..	..	‖ 18 20	..	‖ 19 27	..	‖ 20 22	..	23 4
	9·4 **Újiráz**		..	..	..	..	..	..	..	..	..	..	✝18 23	..	‖ 19 30	..	‖20 26	..	✕23 5
61·7	**Csökmő** posta		‖ 5 20	✕ 5 20	‖ 6 23	‖ 7 11	..	..	..	✓e12 20	..	..	..	..	..	..	✝19 25	..	..
62·4	Csökmő		5 21	5 21	6 24	7 12	..	..	..	‖ 12 21	..	..	..	..	..	..	‖ 19 26	..	..
66·0	Korossigeti bej. út[3]		5 27	5 27	6 30	7 18	..	..	..	‖ 12 27	..	..	..	..	..	..	‖ 19 32	..	..
68·2	Sallai tanya[3]		5 32	5 32	6 35	7 23	..	..	..	‖ 12 32	..	..	..	..	..	..	‖ 19 37	..	..
70·5	Darvas posta		5 38	5 39	6 41	7 29	..	..	..	‖ 12 38	..	..	..	..	..	..	‖ 19 44	..	..
71·4	Darvas F. Szöv. Italbolt		5 39	5 40	6 43	7 30	..	..	..	‖ 12 39	..	..	..	..	..	..	‖ 19 45	..	..
76·2	Vékerdi elág. |3|	✕5 48	✕5 49	6 53	✝7 39	..	..	..	‖12 48	..	..	..	..	..	..	‖ 19 54	..	..
			5 55	5 56	7 00	7 46	..	..	..	‖ 12 55	..	..	..	..	..	..	‖ 20 01	..	..
79·5	**Zsáka** posta		5 56	5 59	7 05	7 47	✕ 8 41	g‖ 11 40	..	‖ 12 56	..	..	..	..	..	..	‖ 20 04	..	..
80·4	Zsáka malom[3]		5 58	6 01	7 07	7 49	8 43	‖ 11 42	..	‖ 12 58	..	..	..	..	..	..	‖ 20 06	..	..
81·6	Furta F. Szöv		6 01	6 04	7 10	7 52	8 45	‖ 11 44	..	‖ 13 01	..	..	..	..	..	..	‖ 20 09	..	✓21 10
82·1	Furta posta		6 03	6 07	7 14	7 54	8 49	‖ 11 48	..	‖ 13 03	574b	..	..	..	..	..	‖ 20 12	..	‖ 21 12
89·1	Berettyószentmárton ÁGX		6 15	6 19	7 26	8 06	9 01	‖ 12 00	..	‖ 13 15	..	..	..	..	..	..	‖ 20 24	..	‖ 21 24
92·6	Berettyószentmárton Th.		✕6 22	6 27	‖ 7 34	✕9 13	9 09	‖ 12 08	..	✕13 22	..	..	..	..	..	..	‖ 20 32	..	‖ 21 32
93·8	Berettyóújfalu v. á. bej. út		✕6 25	✕6 30	‖ 7 37	✕ 8 16	✕9 12	‖ 12 11	..	‖ 13 25	..	..	..	..	..	..	✝20 35	..	✓21 35
	Berettyóújfalu	101	7 37	7 37	..	..	..	..	..	*‖13 44*	*‖13 44*	..	..	..	..	..	*‖ 21 58*	*‖ 21 58*	..
	Püspökladány	100	*8 20*	*8 20*	..	..	..	..	..	*‖14 27*	*‖14 27*	..	..	..	..	..	*22 47*	*22 47*	..
	Budapest	100	*14 20*	*14 20*	..	..	..	..	..	*20 10*	*20 10*	..	..	..	..	..	*4 01*	*4 01*	..
93·8	Berettyóújfalu v.á.bej. út	3521a	✕6 25	✕6 30	✕7 37	8 17	‖9 12	‖ 12 12	..	‖ 13 27	..	..	..	..	..	..	..	..	..
95·2	**Berettyóújfalu** Marx tér		6 28	✕ 6 33	✕ 7 40	8 20	✕ 9 15	g‖ 12 15	..	‖ 13 30	..	..	..	..	..	..	..	..	..
95·6	Püspökladányi elág.✕		6 32	..	‖ 7 47	8 25	..	..	..	‖ 12 20	..	..	‖ 13 55	✝14 30	..	..	..	..	..
99·6	Pród		6 38	..	‖ 7 53	8 28	..	..	..	‖ 12 23	..	..	‖ 13 58	‖ 14 33	..	..	..	..	..
109·9	**Derecske** Plac tér		6 55	..	..	8 48	..	..	..	‖ 12 43	..	..	..	‖ 14 53	..	..	..	..	..
	0·0 **Derecske** Plac tér		7 00	..	..	..	..	..	..	..	..	..	..	..	..	..	..	..	..
	8·7 Hajduszovát Th.	3710Y	7 17	..	..	‖	‖	‖	..	‖	..	..	..	..	..	..	..	..	..
	20·6 **Hajduszoboszló**		✓ 7 45	..	..	‖	‖	‖	..	‖	..	..	..	..	..	..	..	..	..
109·9	**Derecske** Plac tér		..	..	..	8 50	..	..	..	‖ 12 45	..	..	‖ 14 55	..	..	..	..	..	..
137·3	**Debrecen** v. á.✕		..	..	..	9 26	..	..	..	‖ 13 21	..	..	‖ 15 31	..	..	..	..	..	..
	Debrecen	100	..	..	..	..	..	..	..	*‖13 27*	..	..	*16 05*	..	..	..	..	..	..
	Budapest	100	..	..	..	..	..	..	..	*‖14 13*	..	..	*20 10*	..	..	..	..	..	..
137·3	**Debrecen** v. á.✕		..	..	..	‖ 9 27	..	..	..	‖ 13 22	..	..	‖ 15 32	..	..	..	..	..	..
137·6	**Debrecen** Rózsa u.	3740a	..	..	..	✕ 9 30	..	..	..	‖13 25	..	..	✝15 35	..	..	..	..	..	..

Hajduszoboszlóról a mező elkülönítése

F. mb. még: 73·4 km Szigetgáti bej. út
g hétfői, keddi, szerdai és pénteki munkanapokon közlekedik
✕ a hét első munkanapja előtti napon közlekedik
e csütörtökön és szombaton (ün. nem kön.)
i iskolai előadások napjain közlekednek
+ munkaszüneti napokon közlekednek
f június 22-től munkaszüneti napokon közlekednek
u a hét utolsó munkanapján közlekedik
✝ a hét utolsó munkanapján és munkaszüneti napokon nem közlekedik

3521 Debrecen — Hajduszoboszló — Berettyóújfalu — Szeghalom Újiráz — Békéscsaba

Km	41 sz. ÁKÖV Békéscsaba		559	520a	319	567	577	547	535	125	561	736	523a	551	738	768a	748a
0·0	**Debrecen** Rózsa u.	3740a	..	..	..	..	..	..	..	‖14 10	..	‖15 30	..	..	✝18 00	..	..
1·3	**Debrecen** v. á.✕		..	..	..	..	..	..	..	‖ 14 13	..	‖ 15 33	..	..	‖ 18 03	..	..
	Budapest	100	..	..	..	..	..	..	..	*9 50*	..	..	..	..	..	..	..
	Debrecen		..	..	..	..	..	..	..	*13 45*	..	..	..	..	..	..	..
7·3	**Debrecen** v. á.✕		..	..	..	..	..	..	..	‖ 14 14	..	‖ 15 34	..	..	‖ 18 04	..	..
21·7	**Derecske** Plac tér		..	..	..	..	..	..	..	‖ 14 50	..	‖ 16 10	..	..	‖ 18 40	..	..
	0·0 **Hajduszoboszló**		..	..	..	..	..	..	..	‖	..	‖	..	..	‖ 17 40	..	..
	11·9 Hajdúszovát Th.	3710Y	..	..	..	..	..	..	..	‖	..	‖	..	..	‖ 18 10	..	..
	20·6 **Derecske** Plac tér		..	..	..	..	..	..	..	‖	..	‖	..	..	‖ 18 25	..	..
21·7	**Derecske** Plac tér		..	..	..	..	..	‖ 7 52	..	‖ 14 52	..	‖ 16 12	‖ 16 30	..	‖ 18 42	..	..
26·0	Püspökladányi elág.✕	3740Y	..	..	..	..	..	‖ 7 55	..	‖ 14 55	..	‖ 16 32	‖ 18 50	..	‖ 19 02	..	..
			..	..	..	..	..	‖ 7 55	..	‖ 14 08	‖ 15 15	..	‖ 16 35	‖ 18 53	‖ 19 06	..	..
30·4	**Berettyóújfalu** Marx tér		..	..	..	✕ 8 00	g‖ 11 00	e‖ 11 00	‖14 20	‖15 20	..	‖ 16 40	‖ 18 57	..	‖ 19 29	..	..
32·6	Berettyóújfalu v. á. bej. út		..	..	..	‖ 8 03	‖11 03	‖11 03	‖14 23	‖15 23	..	‖ 16 43	‖19 00	..	‖ 19 29	..	..
	Budapest	100	..	..	..	*21 43*	..	..	*9 50*	..	..	*12 00*	..	..	*9 50*	*9 50*	*9 50*
	Püspökladány	101	..	..	..	*6 50*	..	..	*‖12 28*	..	..	*16 20*	..	..	*‖ 15 40*	*19 20*	*19 20*
	Berettyóújfalu		..	..	..	*7 35*	..	..	*‖13 10*	..	..	*17 02*	..	..	*‖ 16 22*	*20 02*	*20 02*
39·8	Berettyóújfalu v. á. bej. út		..	..	..	‖8 03	‖11 03	‖11 03	‖14 23	‖15 23	..	‖ 17 10	‖19 00	..	‖ 19 30	..	✓20 40
39·1	Berettyószentmárton Th.		..	..	..	8 07	11 07	11 07	14 27	15 27	..	17 14	✕19 03	..	19 34	..	20 43
43·5	Berettyószentmárton ÁGX		..	..	..	8 14	11 14	11 14	14 34	15 34	..	17 21	19 10	..	19 41	..	20 50
49·5	Furta posta		..	..	..	8 20	11 20	11 20	14 30	15 47	..	17 35	19 21	..	19 55	..	21 03
50·0	Furta F. Szöv.		..	..	..	✕8 31	✕11 30	✕11 30	✕14 51	✕15 48	..	17 37	✕19 24	..	19 57	..	✓21 04
53·2	Zsáka malom[3]		..	..	..	8 33	11 32	11 32	14 53	15 50	..	17 39	19 26	..	19 59	..	*d.*
			..	..	..	✕ 8 34	g‖ 11 34	11 34	14 55	15 52	..	17 41	19 28	..	20 01	..	..
53·1	**Zsáka** posta		..	..	..	..	..	11 36	15 01	15 53	..	17 44	19 29	..	20 04	..	..
55·4	Vekerdi elág. |3|	..	..	..	..	..	‖11 43	15 09	✕16 00	..	✕17 51	✕19 36	..	✕20 11	..	..
60·6	Darvas F. Szöv. Italbolt		..	..	..	..	..	11 52	15 18	✕16 09	..	18 00	✕19 45	..	20 20	..	..
61·1	Darvas posta		..	..	..	..	..	11 58	15 24	16 13	..	18 03	19 49	..	20 23	..	..
63·4	Sallai tanya[3]		..	..	..	..	..	12 03	15 29	16 18	..	18 08	19 54	..	20 28	..	..
66·0	Korössigeti bej. út✕		..	..	..	..	..	12 08	15 34	16 23	..	18 13	19 59	..	20 33	..	..
69·2	Csökmő✕		..	..	..	..	..	12 14	15 40	16 29	..	18 19	20 05	..	20 39	..	..
69·9	**Csökmő** posta		..	..	..	..	..	e 12 15	15 41	16 30	..	‖18 20	✓20 06	..	✝20 40	..	✕23 0
	0·0 **Újiráz**		✕ 5 00	✓ 5 00	..	..	..	..	..	..	..	..	..	..	✕ 20 30	..	..
	1·5 Daru sziget[3]		5 03	5 03	..	..	..	..	..	..	..	..	..	..	20 33	..	..
	3·2 Cirkó puszta[3]		5 10	5 10	..	..	..	..	..	..	..	..	..	..	20 40	..	..
69·9	8·4 **Csökmő** posta		✓ 5 18	✓ 5 20	..	..	..	..	‖ 15 44	16 31	‖18 09	..	..	..	20 50	..	..
71·4	Újtelep✕		5 21	..	..	..	..	..	‖ 15 47	16 34	‖ 18 12	..	..	..	20 53	..	..
74·2	Megrehatárt✕		5 27	..	..	..	..	..	‖ 15 53	16 40	‖ 18 18	..	..	..	20 59	..	..
76·0	Szeghalom gazd. tkp.✕		5 31	..	..	..	..	..	‖ 15 57	16 44	‖ 18 22	..	..	..	21 03	..	..
80·0	**Szeghalom** templom		5 39	..	..	..	..	..	‖ 16 05	16 52	‖ 18 30	..	..	..	21 11	..	..
	Karcag	3533	..	..	*4 05*	..	..	..	..	..	..	..	..	..	..	..	..
	Szeghalom		..	..	*5 49*	..	..	..	..	..	..	..	..	..	..	..	..
80·0	**Szeghalom** templom		✓ 5 41	..	5 51	..	..	..	‖ 16 08	16 53	‖ 18 31	..	..	..	21 16	..	..
82·2	**Szeghalom** v. á.		✕ 5 45	..	5 55	..	..	..	‖16 12	16 57	‖18 35	..	..	..	✕ 21 20	..	..
	Szeghalom	127	*6 15*	..	*6 15*	..	..	..	*17 08*	*17 08*	..	..	..	..	*21 41*	..	..
	Budapest	120	*11 30*	..	*11 30*	..	..	..	*22 20*	*22 20*	..	..	..	..	*4 10*	..	..
	Szeghalom	127	*7 38*	..	*7 38*	..	..	..	*17 37*	*17 37*	..	..	..	..	*23 04*	..	..
	Vésztő		*8 00*	..	*8 00*	..	..	..	*17 59*	*18 59*	..	..	..	..	*23 26*	..	..
	Vésztő	127	*5 51*	..	*5 51*	..	..	..	..	*16 44*	..	..	..	..	..	..	..
	Szeghalom		*6 13*	..	*6 13*	..	..	..	..	*17 06*	..	..	..	..	..	..	..
	Budapest	120	*22 40*	..	*22 40*	..	..	..	..	*9 05*	..	..	..	..	..	..	..
	Szeghalom	127	*5 24*	..	*5 24*	..	..	..	..	*14 03*	..	..	..	..	..	..	..
20·2	**Szeghalom** v. á.		..	..	6 15	..	..	..	‖ 17 10	..	..	..	..	..	..	..	..
21·6	**Békéscsaba** Hunyadi tér	3521a	..	..	7 55	..	..	..	‖18 50	..	..	..	..	..	..	..	..

Hajduszoboszlóra a mező elkülönítése

F. mb. még: 58·3 km Szigetgáti bej. út
g hétfői, keddi, szerdai és pénteki munkanapokon közlekednek
✕ a hét első munkanapja előtti napon közlekednek
e csütörtökön és szombaton (ün. nem kön.)
i iskolai előadások napján közlekednek
f június 22-től munkaszüneti napokon közlekednek
u a hét utolsó munkanapján közlekedik
✝ a hét utolsó munkanapján és munkaszüneti napokon nem közlekednek

Étel-, ital- és cukrászati különlegességek a **Derecskei Földművesszövetkezet** vendéglő-éttermében és cukrászdájában

Declassified in Part - Sanitized Copy Approved for Release @ 50-Yr 2013/08/26 : CIA-RDP81-01043R002400040001-6

Declassified in Part - Sanitized Copy Approved for Release @ 50-Yr 2013/08/26 : CIA-RDP81-01043R002400040001-6

3533 Békéscsaba – Szeghalom – Füzesgyarmat – Bucsa – Karcag

262	272	266	314		316	368a	Km	41 sz. ÁKOV Békéscsaba		319	267		277		263	361a
..	..	..	..		..	..	0·0	i. **Békéscsaba** Hunyadi tér	3521a	7 55	..	..	..	..	..	..
..	..	..	14 20	..	16 20	..	49·4	é. **Szeghalom** v. á.		6 15	..	..	..	..	..	..
..	..	..	16 00	..	18 00	..										
..	..	..	..		..	..		i. *Szeghalom*		5 24	..	..	..	..	..	..
..	..	..	17 08	..	21 41	..		i. *Gyoma*	127	4 05	..	..	..	..	..	..
..	..	..	18 26	..	23 05	..		é. *Budapest*	120	22 40	..	..	..	..	..	..
..	..	..	22 39	..	4 16	..										
..	..	..	..		..	..		i. *Szeghalom*		6 13	..	..	..	..	..	..
..	..	..	17 37	..	23 04	..		é. *Vésztő*	127	5 51	..	..	..	..	..	..
..	..	..	17 59	..	23 26	..										
..	..	..	13 45	..	16 44	..		i. *Vésztő*		6 08	..	..	..	..	..	..
..	..	..	14 07	..	17 06	..		é. *Szeghalom*	127	7 38	..	..	..	..	..	..
..	..	..	..		..	..		*Budapest*[7]	120	11 30	..	..	..	..	..	..
..	..	..	9 05	..	9 05	..		é.								
..	..	..	12 42	..	16 05	..		i. *Gyoma*	127	7 36	..	..	..	..	..	..
..	..	..	14 03	..	17 35	..		é. *Szeghalom*		6 15	..	..	..	..	..	..
..	..	..	..		16 10	..	49·4	i. **Szeghalom** v. á.		5 55	..	..	..	..	..	..
..	..	..	..		16 14	..		é.		5 51	..	..	..	..	..	..
..	..	..	..		18 10	..	51·6	i. **Szeghalom** templom		5 49	..	..	..	..	..	..
..	..	..	..		16 17	..		é.		5 48	..	..	..	..	..	..
..	..	..	..		18 12	..										
..	..	..	..		16 18	..	52·2	Szeghalom Plac tér[1]		5 48	..	..	..	..	..	..
..	..	..	..		18 13	..	55·6	Szeghalom fürdő[1]		5 33	..	..	..	..	..	..
..	..	..	..		16 25	..	60·2	Füzesgyarmat v. á.		5 08	..	..	..	..	..	..
..	..	..	..		18 20	..	61·4	Füzesgyarmat AMC[1]		5 01	..	..	..	..	..	..
..	..	..	..		16 35	..										
..	..	..	..		18 32	..	62·6	é. **Füzesgyarmat** Tház		4 49	..	..	..	..	..	..
..	..	..	..		16 40	..		i.		5 26	..	..	..	..	..	..
..	..	..	..		16 42	..	63·9	Füzesgyarmat malom[2]		5 24	..	..	..	..	..	..
..	..	..	..		16 52	..	69·7	27·3 km kő[4]		5 14	..	..	..	..	..	..
..	..	..	..		16 58	..	73·9	Barnamgeti tanyák[2]		5 08	..	..	..	..	..	..
..	..	..	..		17 01	..	74·3	Kertészmgeti ÁG		5 05	..	..	..	..	..	..
..	..	..	..		17 04	..	76·0	Jenőmajor[2]		5 02	..	..	..	..	..	..
..	..	..	..		17 15	..	81·4	Bucsa ÁMC[2]		4 51	..	..	..	..	..	..
..	..	..	..		17 17	..				4 49	..	..	..	..	..	..
..	..	..	..		18 38	..	82·4	é. **Bucsa** Tház		4 46	8 32	..	11 48	..	16 20	21 34
6 37	..	11 52	16 30		19 15	22 44		i.		4 43	8 29	..	11 44	..	16 17	21 31
8 40	..	11 55	16 33		19 18	22 46	83·6	Bucsa Békéfalva[1]		4 09	8 25	..	11 40	..	16 13	21 27
8 44	..	11 59	16 37		19 22	22 50	85·6	Berettyóhíd[1]		4 05	8 21	..	11 36	..	16 09	21 23
8 46	..	12 03	16 41		19 26	22 54	87·6	Hegedűshát bej. út[1]		4 01	8 17	..	11 32	..	16 05	21 19
8 52	..	12 07	16 45		19 30	22 58	89·3	Karcag tanyai iskola[2]		4 19	8 00	..	11 20	..	15 53	21 07
9 00	..	12 19	16 57		19 42	23 10	94·0	Darlus Téglagyár[2]								
9 07	..						95·4	Karcag v. á. bej. út[1]								
	..	12 22	17 00		19 45	23 13		é.		4 16	8 02	..	11 18	..	15 50	21 04
..	..	15 21	17 12		19 06	..		i. *Karcag*		2 43	7 59	..	11 08	..	17 43	20 59
..	..	17 04	18 18		20 26	..		é. *Szolnok*	100	0 42	6 04	..	9 18	..	11 43	19 35
..	..	20 10	20 10		22 20	..		é. *Budapest*		21 43	..	..	6 07	..	9 50	18 00
..	..	12 43	18 16		18 16	..		i. *Karcag*		..	6 51	..	11 15	..	15 19	19 03
..	..	13 46	20 00		20 00	..		é. *Debrecen*	100	..	5 05	..	10 15	..	13 37	17 57
..	..	16 47	21 57		21 57	..		*Nyíregyháza*		..	4 00	..	9 16	..	..	16 49
..	..	16 00	..		19 21	..		*Karcag*	103	..	6 42	..	12 9 57	..	..	17 48
..	..	17 32	..		21 08	..		é. *Tiszafüred*		..	4 46	..	12 8 22	..	..	15 05
		12 24	17 04		19 49	23 19		i. 0·0 **Karcag** v. á.		4 11	7 51	..	11 16	..	15 45	20 39
9 07	..						95·4	0·0 **Karcag** v. á. bej. út[1]								
9 13	..	12 30	17 10		19 55	23 25	97·6	é. **Karcag** Kossuth tér		4 05	7 45	..	11 10	..	15 39	20 30

¹ a hét első munkanapja előtti napon közlekedik

÷ munkaszüneti napokon közlekedik

Étel-, ital- és cukrászati különlegességek a **Csorvási Földművesszövetkezet** vendéglő-étermében és cukrászdájában

3559 Murony—Kamut—Kétsoprony—Kondoros

27 40	..	..	9 05	..	9 05	..		i. *Budapest*	120	11 30	..	..	21 16	..	22 20	..
6 27	..	..	13 04	..	16 43	..		é. *Murony*		7 22	..	..	15 08	..	17 16	..
3 43	..	..	14 47	..	17 37	..		i. *Békéscsaba*	120	6 47	..	..	17 01	..	21 10	..
4 02	..	..	15 06	..	17 55	..		é. *Murony*		6 29	..	..	16 42	..	20 52	..
6 02	..	..	14 32	..	17 27	..		i. *Békés*	129	6 48	..	..	15 28	..	18 18	..
6 15	..	..	14 45	..	17 40	..		é. *Murony*		6 35	..	..	15 15	..	18 05	..

562		566	568	Km	Km	41 sz. ÁKOV Békéscsaba		569		565	573	
6 30	..	15 10	18 00	0·0	0·0	i. **Murony** v. á.		6 05	..	14 50	17 25	..
6 34	..	15 14	18 04	2·0	2·0	9-es km-kő		6 01	..	14 46	17 21	..
6 38	..	15 18	18 08	4·2	4·2	Mezőberényi elág.[3]		5 57	..	14 42	17 17	..
6 43	..	15 23	18 13	6·0	6·0	Kamut posta		5 52	..	14 38	17 13	..
6 45	..	15 27	18 17	7·2	7·2	é. **Kamut** Tan. lakás		5 48	..	14 35	17 10	..
6 46	..	15 30	18 20	8·9	8·9	Brigádszállás[2]		5 45	..	14 34	16 04	..
6 49	..	15 33	18 23	11·7	11·7	Gyur. F. Szőv.		5 42	..	14 31	16 01	..
6 56	..	15 39	18 31	14·6	14·6	Kamuti elágazás[3]		5 36	..	14 25	15 55	..
7 02	..	é.	18 37		16·0	Kamuti elágazás[3]		5 28	..	14 17	..	..
	..	..	18 40		16·3	Kétsoprony		P 5 23	..		..	..
	..	..	18 46		18·6	**Kétsoprony** Tanácsház		X 5 20	..		..	..
7 03	..	..	..		16·0	Kiskondorosi csárda[3]			..	14 16	..	..
7 07	..	..	..		17·3	Tanyai iskola[3]			..	14 12	..	..
X 7 14	..	..	..		22·1	é. **Kondoros**			..	X 14 05	..	..

F. rnh. még: 19·5 km Magyető 5 sz.

3560a Békéscsaba—Kétsoprony—Kondoros

Km	41 sz. ÁKOV Békéscsaba		620		610a		662			554		714		714a		256	
			1)		2)							3)		3)			
0·0	**Békéscsaba** Hunyadi tér	i.	..	..	5 28	..	..	..	..	..	..	X 14 20	..	X 14 40	..	X 17 30	..
1·9	Békéscsaba Kazinczy u.[2]		..	..	5 28	..	..	..	..	..	..	14 23	..	14 43	..	17 33	..
3·4	Csorvási út elág.[3]		..	..	5 31	..	..	..	..	..	..	14 26	..	14 46	..	17 36	..
7·0	Magyeri iskola[2]		..	..	5 36	..	..	..	..	..	..	14 32	..	14 51	..	17 41	..
10·8	Nagycirok tanyák		..	..	5 42	..	..	..	..	..	..	14 39	..	14 57	..	17 47	..
14·6	Kamuti csárda[2]		..	..	5 48	..	..	..	..	..	..	14 45	..	15 03	..	17 53	..
17·2	0·0 Kétsoprony		..	..	5 52	..	..	..	..	..	..	14 50	..	15 07	..	17 57	..
	2·3 **Kétsoprony** Tház															18 06	..
17·2	0·0 Kétsoprony		..	..	5 53	..	..	..	..	..	..	14 52	..	15 08	..	18 11	..
18·9	Kamuti elágazás		..	..													
19·3	Kiskondorosi csárda[2]		..	..	6 56	..	X 7 02	..	..	..	..	14 56	..	15 11	..	18 14	..
21·6	Tanyai iskola[2]		..	..	6 00	..	7 07	..	..	..	..	15 00	..	15 15	..	18 18	..
23·8	Magyető Tsz.[2]		..	..	6 03	..	7 10	..	..	..	..	15 04	..	15 18	..	18 21	..
29·4	**Kondoros**	é.	X 6 07	..	÷ 6 07	..	X 7 14	..	..	..	..	X 15 08	..	÷ 15 22	..	X 18 25	..

Km	41 sz. ÁKOV Békéscsaba		719		887		717a			563		625		251		703a	
			4)				4)					5)				6)	
0·0	**Kondoros**	i.	X 7 02	..	X 7 25	..	÷ 7 53	..	..	X 14 05	..	X 15 33	..	X 18 30	..	19 08	..
2·6	Magyető Tsz.[2]		7 06	..	7 29	..	7 57	..	..	14 12	..	15 37	..	18 34	..	19 12	..
4·6	Tanyai iskola[2]		7 10	..	7 32	..	8 00	..	..	14 16	..	15 40	..	18 37	..	19 15	..
7·1	Kiskondorosi csárda[2]		7 14	..	7 36	..	8 04	..	..	14 17	..	15 44	..	18 41	..	19 19	..
7·8	Kamuti elágazás[3]			..		..		..	..		..		..		..		..
9·2	0·0 Kétsoprony		7 18	..	7 39	..	8 07	..	..		..	15 47	..	18 44	..	19 22	..
	2·3 **Kétsoprony** Tház				7 43												
9·2	0·0 Kétsoprony		7 20	..	7 53	..	8 08	..	..		..	15 48	..	18 45	..	19 23	..
11·8	Kamuti csárda[2]		7 24	..	7 57	..	8 12	..	..		..	15 52	..	18 49	..	19 27	..
13·6	Nagyiróki tanyák[2]		7 31	..	8 03	..	8 18	..	..		..	15 58	..	18 55	..	19 33	..
19·4	Megyeri iskola[2]		7 38	..	8 09	..	8 24	..	..		..	16 04	..	19 01	..	19 39	..
22·0	Csorvási út elág.[3]		7 43	..	8 14	..	8 29	..	..		..	16 09	..	19 06	..	19 44	..
26·3	Békéscsaba Kazinczy u.[2]		7 47	..	8 17	..	8 32	..	..		..	16 12	..	19 09	..	19 47	..
28·4	**Békéscsaba** Hunyadi tér	é.	X 7 50	..	X 8 20	..	÷ 8 35	..	..		..	X 16 15	..	X 19 12	..	19 50	..

÷ munkaszüneti napokon közlekednek:

1 Békészentandrásra
2) Csekeszőlőre
3) Kunszentmártonba
4) Kunszentmártonról
5) Békésszentandrásról
6) Csekeszőlőről

Étel-, ital- és cukrászati különlegességek a **Kondorosi Földművesszövetkezet** vendéglő-étermében és cukrászdájában

Declassified in Part - Sanitized Copy Approved for Release @ 50-Yr 2013/08/26 : CIA-RDP81-01043R002400040001-6

Declassified in Part - Sanitized Copy Approved for Release @ 50-Yr 2013/08/26 : CIA-RDP81-01043R002400040001-6

3533 Békéscsaba – Szeghalom – Füzesgyarmat – Bucsa – Karcag

262		272	266	314		316a	368a	Km	*41 sz. ÁKÖV Békéscsaba*		319	267		277		263	361a
..	..	..	..	‡14 20	..	‡16 20	..	0·0	*i.* **Békéscsaba** Hunyadi tér…… 3521a	*é.*	7 55	..	..	..	..	..	..
..	..	..	..	‡16 00	..	‡18 00	..	4·9	*é.* **Szeghalom** v. á.…… 3521a	*i.*	6 15	..	..	..	..	..	..
..	..	..	..	*17 08*	..	*21 41*	..		*i.* *Szeghalom*	*é.*	*5 24*	..	..	..	..	..	..
..	..	..	..	*18 26*	..	*23 05*	..		*é.* *Gyoma* 127	*i.*	*4 05*	..	..	..	..	..	..
..	..	..	..	**22 30**	..	*4 10*	..		*é.* *Budapest* 120	*i.*	*22 40*	..	..	..	..	..	..
..	..	..	..	*17 37*	..	*23 04*	..		*i.* *Szeghalom*	*é.*	*6 13*	..	..	..	..	..	..
..	..	..	..	*17 59*	..	*23 26*	..		*é.* *Vésztő* 127	*i.*	*5 51*	..	..	..	..	..	..
..	..	..	..	*13 45*	..	*16 44*	..		*i.* *Vésztő*	*é.*	*6 09*	..	..	..	..	..	..
..	..	..	..	*14 07*	..	*17 06*	..		*é.* *Szeghalom* 127	*i.*	*7 38*	..	..	..	..	..	..
..	..	..	..	**9 05**	..	**9 05**	..		*i.* *Budapest* 120	*é.*	**11 30**	..	..	..	..	..	..
..	..	..	..	*12 42*	..	*16 05*	..		*i.* *Gyoma*	*é.*	*7 36*	..	..	..	..	..	..
..	..	..	..	*14 03*	..	*17 35*	..		*é.* *Szeghalom* 127	*i.*	*6 15*	..	..	..	..	..	..
..	..	..	..	‡16 10	..	‡19 06	..	49·4	*i.* **Szeghalom** v. á.	*é.*	5 55	..	..	..	..	..	..
..	..	..	..	‡16 14	..	‡18 10	..	51·6	*é.* **Szeghalom** templom	*i.*	5 51	..	..	..	..	..	..
..	..	..	..	‡16 17	..	‡18 12	..	52·3	Szeghalom Piac tér		5 49	..	..	..	..	..	..
..	..	..	..	‡16 18	..	‡18 13	..	55·6	Szeghalom fürdő		5 41	..	..	..	..	..	..
..	..	..	..	‡16 25	..	‡18 20	..	60·2	Füzesgyarmat v. á.[x]		5 33	..	..	..	..	..	..
..	..	..	..	‡16 34	..	‡18 29	..	61·4	Füzesgyarmat AMC[y]		5 31	..	..	..	..	..	..
..	..	..	..	‡16 35	..	‡18 30	..	62·6	**Füzesgyarmat** Tház	*é.*	5 29	..	..	..	..	..	..
..	..	..	..	‡16 37	..	‡18 32	..			*i.*	5 26	..	..	..	..	..	..
..	..	..	..	‡16 40	..	‡18 35	..	63·9	Füzesgyarmat malom[x]		5 24	..	..	..	..	..	..
..	..	..	..	‡16 42	..	‡18 37	..	69·7	ZF-3 km kő[x]		5 14	..	..	..	..	..	..
..	..	..	..	‡16 52	..	‡18 47	..	72·9	Barnasziget tanyák[x]		5 08	..	..	..	..	..	..
..	..	..	..	‡16 58	..	‡18 53	..	74·2	Kertkerítésgyári AC		5 05	..	..	..	..	..	..
..	..	..	..	‡17 01	..	‡18 56	..	76·0	Jenőmajor[x]		5 02	..	..	..	..	..	..
..	..	..	..	‡17 04	..	‡18 59	..	81·4	Bucsa AMC[y]		4 51	..	..	..	..	..	..
..	..	..	..	‡17 15	..	‡19 10	..			*é.*	4 49	..	..	..	..	..	..
..	..	..	..	‡17 17	..	‡19 12	..	82·4		*i.*							
8 37	..	‡11 52	16 30	17 20	..	19 15	‡22 43		**Bucsa** Tház	*é.*	4 46	8 32	..	‡11 48	..	16 20	‡21 34
8 40	..	11 55	16 33	17 23	..	19 18	22 46	83·6	Bucsa Békéfalva[x]		4 43	8 29	..	11 44	..	16 17	21 31
8 44	..	11 59	16 37	17 27	..	19 22	22 50	85·6	Berettyóhíd		4 39	8 25	..	11 40	..	16 13	21 27
8 46	..	12 03	16 41	17 31	..	19 26	22 54	87·6	Hegedűshát bej. út		4 35	8 21	..	11 36	..	16 09	21 23
8 52	..	12 07	16 45	17 35	..	19 30	22 58	89·3	Karcag tanyai iskola[x]		4 31	8 17	..	11 32	..	16 05	21 19
9 00	..	12 19	16 57	17 47	..	19 42	23 10	94·8	Dacios Téglagyár[x]		4 19	8 05	..	11 20	..	15 53	21 07
9 07	..				..			95·4	Karcag v. á. bej. út								
‖	..	‖ 12 22	17 00	17 50	..	19 45	23 13		Karcag v. á.		4 16	8 02	..	11 18	..	15 50	21 04
..	..	*15 21*	*17 12*	**19 06**	..	..	*‡23 44*		*i.* *Karcag*	*é.*	*2 43*	*7 59*	..	*11 08*	..	**12 42**	**20 59**
..	..	*17 04*	**18 16**	**20 26**	..	..	*1 25*		*é.* *Szolnok* 100	*i.*	*0 42*	*6 04*	..	*9 18*	..	**11 53**	**19 32**
..	..	**20 10**	**20 19**	**22 20**	..	..	*4 01*		*é.* *Budapest*	*i.*	*21 45*		..	*6 07*	..	**9 30**	**18 00**
..	..	*12 43*	*18 16*	*18 16*	..	**21 00**			*i.* *Karcag*	*é.*	..	**6 51**	..	**11 15**	..	*15 19*	**19 02**
..	..	**13 04**	*20 00*	*20 00*	..	**22 07**	..		*é.* *Debrecen* 100	*i.*	..	**5 05**	..	**10 15**	..	*13 37*	**17 57**
..	..	**14 47**	‡21 57	‡21 57	..	**23 55**	..		*é.* *Nyíregyháza*	*i.*	..	**4 40**	..	**9 14**	..	..	**16 49**
..	..	‡16 00	..	‡ 19 21	..	..	..		*i.* *Karcag*	*é.*	..	*6 42*	..	‡ *9 57*	..	..	*17 46*
..	..	‡17 32	..	*21 08*	..	..	..		*é.* *Tiszafüred*	*i.*	..	*4 46*	..	‡ *8 22*	..	..	*15 05*
‖	..	‖ 12 24	17 04	‖ 17 54	..	‡ 19 49	‡ 23 19	0·3	*i.* **Karcag** v. á.	*é.*	4 11	7 51	..	‖ 11 16	..	‡ 15 45	‡ 20 36
9 07	..	‖	‖	‖	..	‖	‖	0·9	*é.* Karcag v. á. bej. út	*i.*	‖	‖	..	‖	..	‖	‖
9 13	..	‡12 30	17 10	‡16 00	..	‡19 55	‡23 25	97·6	*é.* **Karcag** Kossuth tér	*i.*	4 05	7 45	..	‡11 10	..	‡ 15 39	‡ 20 30

‡ a hét első munkanapja előtti napon közlekedik

† munkaszüneti napokon közlekedik

Étel-, ital- és cukrászati különlegességek a **Csorvási Földművesszövetkezet** vendéglő-éttermében és cukrászdájában

3559 Murony – Kamut – Kétsoprony – Kondoros

..	*23 40*	..	..	**9 05**	..	..			*i.* *Budapest* 120	*é.*	**11 30**	..	..	*21 16*	..	*22 20*	..
..	*6 27*	..	..	*13 04*	..	..			*é.* *Murony*	*i.*	*7 22*	..	..	*15 08*	..	*17 56*	..
..	*3 48*	..	..	*14 47*	..	*17 37*	..		*i.* *Békéscsaba* 120	*é.*	*6 47*	..	..	*17 03*	..	*21 10*	..
..	*4 02*	..	..	*15 06*	..	*17 55*	..		*é.* *Murony* 129	*i.*	*6 29*	..	..	*16 45*	..	*20 52*	..
..	*6 42*	..	..	*14 32*	..	*17 27*	..		*i.* *Békés*	*é.*	*6 48*	..	..	*15 28*	..	*18 18*	..
..	*6 15*	..	..	*14 45*	..	*17 40*	..		*é.* *Murony*	*i.*	*6 35*	..	..	*15 15*	..	*18 05*	..

362			566	568	Km	Km	*41 sz. ÁKÖV Békéscsaba*		569			565	570
..	‡ 6 30	..	‡15 10	‡18 00	0·0	0·0	*i.* **Murony** v. á.	*é.*	‡ 6 05	..	..	‡14 50	‡ 17 25
..	6 34	..	15 14	18 04	2·0	2·0	9-es km-kő[x]	A	6 01	..	..	14 46	17 21
..	6 38	..	15 18	18 08	4·2	4·2	Mezőhegyesi elág.[x]		5 57	..	..	14 42	17 17
..	6 48	..	15 25	18 15	6·0	6·0	Kamut posta	B	5 50	..	..	14 38	17 13
..	6 48	..	15 27	18 17					5 48	..	..	14 35	17 10
..	6 46	..	15 30	18 20	7·2	7·2	**Kamut** Tanyaház	*é.*	5 45	..	..	14 34	16 04
..	6 49	..	15 33	18 23	8·9	8·9	Brigádszállás[x]	B	5 42	..	..	14 31	16 01
..	6 56	..	15 39	18 31	11·7	11·7	Gyur. F. Szöv.	A	5 36	..	..	14 25	‡ 15 55
..	7 02	..	*é.*	18 37	14·6	14·6	Kamuti elágazás[x]		5 28	..	..	14 17	..
..		..	..			16·3	Kétsoprony		‖ 5 23	..	..	..	..
..	7 03	..	..	‡18 45		18·6	**Kétsoprony** Tanácsház		‡ 5 20	..	..	..	..
..	7 07	..	..	*é.*	15·0		Kiskondorosi csárda[x]		..	..	..	14 16	..
..	‡ 7 14	..	..	..	17·3		Tanyai iskola[x]	B	..	..	..	14 12	..
..		..	..	..	22·1	*é.*	**Kondoros**	*i.*	..	..	..	‡14 05	..

F. rnh. még: 19·5 km Magyető S sz.

3560a Békéscsaba – Kétsoprony – Kondoros

Km	*41 sz. ÁKÖV Békéscsaba*		620	670a	562			554	714	714a	256
			1)	2)				3)	3)	3)	
0·0	**Békéscsaba** Hunyadi tér……	*i.*	‡ 5 25	‡ 5 25	..	..	..	‡13 00	‡14 20	‡14 40	‡17 30
1·9	Békéscsaba Kazinczy u.[x]		5 28	5 28	..	..	..	13 03	14 23	14 43	17 33
3·4	Csorvási út elág.[x]		5 31	5 31	..	..	..	13 06	14 26	14 46	17 36
7·0	Megyeri iskola[x]		5 36	5 36	..	..	..	13 11	14 32	14 51	17 41
10·8	Nagyerek tanyák		5 42	5 42	..	..	..	13 17	14 38	14 57	17 47
14·6	Kamuti csárda[x]		5 48	5 48	..	..	..	13 23	14 46	15 03	17 53
17·2	0·0 Kétsoprony	*y*	5 52	5 52	..	..	..	‡13 27	14 50	15 07	17 57
	2·3 **Kétsoprony** Tház	*é.*						13 32			18 02
17·2	0·0 Kétsoprony	*y*	5 53	5 53	..	..	..	‡13 41	14 52	15 08	18 06
18·9	Kamuti elágazás[x]				..	..	‡ 7 02				18 11
19·0	Kiskondorosi csárda[x]		5 56	5 56	..	..	7 03	13 44	14 56	15 11	18 14
21·6	Tanyai iskola[x]		6 00	6 00	..	..	7 07	13 48	15 00	15 15	18 18
23·8	Magyető Tsz.[x]		6 03	6 03	..	..	7 10	13 51	15 04	15 18	18 21
26·4	**Kondoros**	*é.*	‡ 6 07	‡ 6 07	..	..	‡ 7 14	‡13 55	‡15 08	‡15 22	‡18 25

Km	*41 sz. ÁKÖV Békéscsaba*		719	557	717a		565	625	251	613a
			4)	4)	4)			5)		6)
0·0	**Kondoros**	*i.*	‡ 7 02	‡ 7 25	‡ 7 53	..	‡14 05	‡15 33	‡18 30	‡19 08
2·6	Magyető Tsz.[x]		7 06	7 29	7 57	..	14 12	15 37	18 34	19 12
4·8	Tanyai iskola[x]		7 10	7 32	8 00	..	14 16	15 40	18 37	19 15
7·1	Kiskondorosi csárda[x]		7 14	7 36	8 04	..	‡14 17	15 44	18 41	19 19
7·8	Kamuti elágazás[x]									
9·2	0·0 Kétsoprony	*y*	7 18	7 39	8 07	..	..	15 47	18 44	19 22
	2·0 **Kétsoprony** Tház	*é.*		7 43						
9·2	0·0 Kétsoprony	*y*	7 20	7 48						
11·8	Kamuti csárda[x]		7 24	7 53	8 08	..	..	15 48	18 45	19 23
13·6	Nagyerek tanyák		7 31	7 57	8 12	..	..	15 52	18 49	19 27
19·4	Megyeri iskola[x]		7 36	8 03	8 18	..	..	15 58	18 55	19 33
23·0	Csorvási út elág.[x]		7 45	8 09	8 24	..	..	16 04	19 01	19 39
24·5	Békéscsaba Kazinczy u.[x]		7 47	8 14	8 29	..	..	16 09	19 06	19 44
26·8	**Békéscsaba** Hunyadi tér	*é.*	‡ 7 50	‡ 8 20	‡ 8 35	..	..	‡16 15	‡19 12	19 50

† munkaszüneti napokon közlekedik

1) Békéssztandrásra
2) Csekeszőlőre
3) Kunszentmártonba
4) Kunszentmártonról
5) Békésszentandrásról
6) Cserkeszőlőről

Étel-, ital- és cukrászati különlegességek a **Kondorosi Földművesszövetkezet** vendéglő-éttermében és cukrászdájában

Declassified in Part - Sanitized Copy Approved for Release @ 50-Yr 2013/08/26 : CIA-RDP81-01043R002400040001-6

Declassified in Part - Sanitized Copy Approved for Release @ 50-Yr 2013/08/26 : CIA-RDP81-01043R002400040001-6

3560

3560 Békéscsaba—Kondoros—Szarvas—Öcsöd—Kunszentmárton

Km	Km	41 sz. AKÖV Békéscsaba		776	760	760a		619	620		610a		714		714a	758	758a
0-0	0-0	**Békéscsaba** Hunyadi tér	f	..	..	..	..	..	..	✕ 5 25	..	+ 5 28	..	✕14 20	..	+ 14 40	..	..
26-4	26-4	**Kondoros**	f é	..	..	..	..	..	..	6 07	..	6 07	..	15 08	..	15 22	..	..
26-4	26-4	**Kondoros**	f	..	..	..	..	..	..	6 10	..	6 10	..	15 13	..	15 25	..	..
	29-3	Iskola[x]	▼	..	..	..	..	..	..	6 15	..	6 15	..	..	..	..	..	..
	31-9	Katona tanya[x]		..	..	..	..	..	..	6 20	..	6 20	..	..	..	..	..	..
	34-1	Mezőberényi útkereszteződés[x]		..	..	..	..	..	..	6 24	..	6 24	..	..	..	..	..	..
	35-7	Új Élet Tsz[x]		..	..	..	..	..	..	6 27	..	6 27	..	..	..	..	..	..
	38-6	Örménykúti Áll. Gazdaság[x]		..	..	..	..	..	..	6 34	..	6 34	..	..	..	..	..	..
	41-6	F. Szöv.[x]		..	..	..	..	..	..	6 41	..	6 41	..	..	..	..	..	..
	43-2	Örménykúti iskola[x]		..	..	..	..	..	..	6 45	..	6 45	..	..	..	..	..	..
	45-5	Hován tanya[x]		..	..	..	..	..	..	6 51	..	6 51	..	..	..	..	..	..
	49-5	Babinszki tanya[x]		..	..	..	..	..	..	7 01	..	7 01	..	..	..	..	..	..
32-0		Lestyán tanya[x]		..	..	..	..	..	..	..	..	..	..	15 23	..	15 35	..	..
34-4		F. Szöv. Italbolt[x]		..	..	..	..	..	..	..	..	..	..	15 27	..	15 39	..	..
39-1		Csabacsüd v. á.		..	..	..	..	..	..	..	..	..	..	15 36	..	15 48	..	..
40-4		Csabacsüd		..	..	..	..	..	..	..	..	..	..	15 40	..	15 52	..	..
43-8		Szarvasi szántóföld[x]		..	..	..	..	..	..	..	..	..	..	15 46	..	15 58	..	..
46-4	52-4	Endrődi elág.[x]	▼	..	..	..	..	..	7 06	..	7 06	..	..	15 50	..	16 02	..	..
47-6	53-6	0-0 Szarvas v. á. bej. út	f	..	..	..	..	..	✕7 08	..	✕7 08	..	..	15 52	..	✕16 04	..	..
		0-3 **Szarvas** v. á.	é	..	..	..	..	..	|	..	|	..	..	|	..	|	..	..
		Szarvas ... 🚌 125	f	..	..	..	..	..	*9 46*	..	*9 46*	..	..	*18 21*	..	*18 21*	..	..
		Mezőtúr ... 🚌 125	é	..	..	..	..	..	*10 21*	..	*10 21*	..	..	*18 56*	..	*18 56*	..	..
		Mezőtúr ... 🚌 120	f	..	..	..	..	..	*10 37*	..	*10 37*	..	*19 10*	..	*19 10*	..	..	..
		Budapest ... 🚌 120	é	..	..	..	..	..	*16 56*	..	*16 56*	..	*22 20*	..	*22 20*	..	..	..
		Budapest ... 🚌 120	f	..	..	..	..	..	*22 40*	..	*22 40*	..	*9 05*	..	*9 05*	..	..	..
		Mezőtúr ... 🚌 120	é	..	..	..	..	..	*3 20*	..	*3 20*	..	*12 06*	..	*12 06*	..	..	..
		Mezőtúr ... 🚌 125	f	..	..	..	..	..	*4 15*	..	*4 15*	..	*13 10*	..	*13 10*	..	..	..
		Szarvas ...	é	..	..	..	..	..	*4 51*	..	*4 51*	..	*13 45*	..	*13 45*	..	..	..
47-6	53-6	0-0 **Szarvas** v. á.	f	..	..	..	..	..	|	..	|	..	..	|	..	|	..	..
49-0	55-6	0-3 Szarvas v. á. bej. út	é	..	..	..	..	..	✕7 08	..	✕7 08	..	..	15 33	..	✕16 04	..	..
		Szarvas Árpád Szálló	é	..	..	..	..	..	7 11	..	7 11	..	..	15 56	..	16 07	..	..
		Szentes ... 🚌 3566	é	..	..	..	..	..	..	..	..	..	✕13 25	✕13 00	..	..	..	..
		Szarvas ...		..	..	..	..	..	..	..	..	..	✕14 50	✕14 15	..	..	..	..
49-0	55-0	**Szarvas** Árpád Szálló	f	..	..	..	..	..	✕ 4 15	7 13	..	7 16	..	16 03	..	16 12	..	..
49-6	55-6	Szarvas gimnázium	é	..	..	..	..	..	4 16	7 14	..	✕7 17	..	✕16 04	..	✕16 13	..	..
			f	..	..	..	..	..	4 16	7 15	..	✕7 17	..	✕16 04	..	✕16 13	..	..
54-0	60-0	**Békéssentandrás** posta	é	..	..	..	..	..	4 23	✕ 7 22	..	7 24	..	16 12	..	16 21	..	..
57-4		67-es km-kő[x]	▼	..	..	..	..	..	4 29	..	7 30	..	..	16 18	..	16 28	..	..
59-1		Horvai út[x]		..	..	..	..	..	4 32	..	7 33	..	..	16 27	..	16 31	..	..
		0-0 **Mesterszállás**		..	✕2 55	✕ 3 45	+ 3 58	..	..	..	..	..	..	..	..	p 21 30	v 21 40	..
		1-2 Mesterszállási elág.[x]		..	2 57	3 47	4 00	..	..	..	..	..	..	..	..	21 32	21 42	..
		2-9 Iskola[x]		..	3 02	3 52	4 05	..	..	..	..	..	..	..	..	21 37	21 47	..
		6-0 Erzsébetkert[x]		..	3 07	3 57	4 07	..	..	..	..	..	..	..	..	21 42	21 52	..
		8-7 Öcsöd Tanácsház	▼	..	3 13	4 03	4 13	..	..	..	..	..	..	..	..	21 48	21 58	..
			é	..	3 15	4 05	4 15	..	4 38	..	7 39	..	16 33	..	16 37	21 50	22 00	..
62-8		9-3 **Öcsöd** váróterem	f	..	3 16	4 16	4 16	..	4 40	..	7 40	..	16 40	..	16 40	21 51	22 16	..
68-0		Zubor csárda[x]	▼	..	3 26	4 26	4 26	..	4 48	..	7 48	..	16 50	..	16 50	22 01	22 26	..
72-4		**Kunszentmárton** v. á.	é	..	✕3 35	4 35	4 35	..	4 55	..	7 55	..	16 59	..	16 59	p 22 10	v 22 35	..
		Kunszentmárton ... 🚌 121	f	..	..	4 55	4 55	..	..	..	*9 12*	..	*17 20*	..	*17 20*	*23 21*	*23 21*	..
		Szolnok ... 🚌 121	é	..	..	*6 40*	*6 40*	..	..	..	*10 54*	..	*19 23*	..	*19 23*	*1 01*	*1 01*	..
		Budapest 🚌 100a, 120a..	é	..	..	*10 22*	*10 22*	..	..	..	*16 20*	..	*22 20*	..	*22 20*	*4 10*	*4 10*	..
		Kunszentmárton ... 🚌 121	f	..	*4 01*	*6 30*	*6 30*	..	*6 39*	..	*10 07*	..	*18 51*	..	*18 51*	..	..	..
		Szentes ... 🚌 121	é	..	*4 55*	*7 11*	*7 11*	..	*7 11*	..	*10 58*	..	*19 32*	..	*19 32*	..	..	..
		Kunszentmárton ...	f	..	*3 47*	..	..	..	..	..	*10 50*	..	*17 28*	..	*17 28*	..	..	..
		Lakitelek ... 🚌 146	é	..	*4 34*	..	..	..	..	..	*11 49*	..	*18 15*	..	*18 15*	..	..	..
		Kecskemét ...	é	..	*7 05*	..	..	..	..	..	*13 40*	..	*19 32*	..	*19 32*	..	..	..
72-4		**Kunszentmárton** v. á.	f	..	..	4 42	4 52	..	4 57	..	7 56	..	17 12	..	17 12	..	..	..
73-9		**Kunszentmárton** K. tér	é	..	..	✕ 4 45	+ 4 55	..	✕ 5 00	..	+ 7 59	..	✕17 15	..	+ 17 15	..	..	..
		Kunszentmárton	f	..	..	..	..	..	✕ 5 05	..	+ 8 03	..	..	..	..	..	..	..
		Csorvászfő ... 🚌 1040	f	..	..	..	..	..	✕ 5 17	..	+ 8 15	..	..	..	..	..	..	..
		Kecskemét ...	é	..	..	..	..	..	✕ 6 30	..	..	..	..	..	..	..	..	..
		Budapest ...	é	..	..	..	..	..	✕ 8 30	..	..	..	..	..	..	..	..	..

F. mh. még : Kondoros és Lestyán tanya között 29-6 km Szentesi ételgázás — p a hét utolsó munkanapja előtti napon közlekedik — ✕ egyelőre nem közl.
v a hét első munkanapja előtti napon közlekedik — + munkaszüneti napokon közlekedik — ▼ a hét utolsó munkanapján és munkaszüneti napokon nem közl.
u a hét utolsó munkanapján közlekedik

Étel-, ital- és cukrászati különlegességek a **Nagyszénási Földművesszövetkezet** vendéglő-éttermében és cukrászdájában

3560

3560 Kunszentmárton—Öcsöd—Szarvas—Kondoros—Békéscsaba

Km	Km	41 sz. AKÖV Békéscsaba		776	719		717a	677		474	625		613a	761a	761	616	751	751a
		Budapest ...	f	..	..	..	..	..	..	..	..	..	..	..	..	..	✕ 16 10	..	..
		Kecskemét ... 🚌 1040	f	..	..	..	..	..	..	..	..	..	..	..	..	..	✕ 16 10	..	..
		Csorvászfő ...	f	..	..	..	..	..	..	..	..	..	..	..	..	..	✕ 19 23	..	..
		Kunszentmárton	f	..	..	..	..	..	..	..	..	..	+17 00	..	..	..	✕ 19 35	..	..
		Kunszentmárton	f	..	..	..	..	..	..	..	..	..	+17 12	..	..	..	..	..	..
0-0		**Kunszentmárton** K. tér	f	..	✕ 5 05	..	+ 6 10	..	..	..	..	..	|	..	..	..	..	..	..
1-9		**Kunszentmárton** v. á.	é	..	5 08	..	6 13	..	..	..	..	..	+17 16	+ 18 30	✕18 30	✕ 19 40	..	..	..
		Kecskemét ...	f	..	..	..	*2 25*	..	..	..	..	..	+17 19	+ 18 33	+ 18 33	+ 19 43	..	..	..
		Lakitelek ... 🚌 146	é	..	..	..	*3 40*	..	..	..	..	..	*14 05*	*14 05*	*14 05*	..	..	..	..
		Kunszentmárton	é	..	..	..	*6 28*	..	..	..	..	..	*15 19*	*15 19*	*15 19*	..	..	..	..
		Szentes ... 🚌 121	f	..	*3 05*	*4 00*	..	..	..	..	..	..	*16 16*	*16 56*	*16 19*	..	..	..	*22 27*
		Kunszentmárton	é	..	*3 35*	*4 47*	..	..	..	..	..	..	*16 19*	*16 19*	*16 19*	..	..	..	*23 13*
		Budapest 🚌 100a, 120a..	f	..	..	*22 40*	..	*22 40*	..	..	..	..	*17 09*	*17 09*	*17 09*	..	..	..	..
		Szolnok ... 🚌 121	é	..	..	*2 03*	..	*2 03*	..	..	..	..	*9 05*	*9 50*	*9 50*	*9 50*	..	..	..
		Kunszentmárton	é	..	..	*3 44*	..	*3 44*	..	..	..	..	*14 39*	*17 11*	*17 11*	*17 11*	..	..	..
1-9		**Kunszentmárton** v. á.	f	✕3 50	5 11	..	6 32	..	..	..	..	..	*16 22*	*18 49*	*18 49*	*18 49*	..	..	..
5-9		Zubor csárda[x]	▼	3 59	5 20	..	6 39	..	..	..	..	..	17 20	18 53	18 53	19 44	p 22 40	v 23 20	..
11-1		0-0 **Öcsöd** váróterem	é	✕4 09	5 30	..	6 47	..	..	..	..	..	17 27	19 02	19 02	19 51	22 49	23 29	..
			f	..	5 37	..	6 48	..	..	..	..	..	17 35	19 12	19 12	19 59	22 59	23 39	..
		0-8 Öcsöd Tanácsház	▼	..	..	..	..	..	..	..	..	..	17 36	19 15	19 25	20 01	23 02	23 56	..
		3-5 Erzsébetkert[x]		..	..	..	..	..	..	..	..	..	|	19 18	19 28	|	23 06	23 58	..
		6-6 Iskola[x]		..	..	..	..	..	..	..	..	..	|	19 23	19 33	|	23 11	0 03	..
		8-3 Mesterszállási elág.[x]		..	..	..	..	..	..	..	..	..	|	19 28	19 38	|	23 16	0 08	..
		9-6 **Mesterszállás**		..	..	..	..	..	..	..	..	..	|	19 33	19 43	|	23 21	0 13	..
14-8		Hungal út[x]		..	..	..	..	..	..	..	..	..	|	19 35	19 45	|	p 23 23	v 0 15	..
18-6		67-es km-kő[x]	▼	..	5 43	..	6 54	..	..	..	..	..	17 42	é.	é.	20 07	é.	é.	..
			é	..	5 46	..	6 57	..	..	..	..	..	17 45	..	..	20 10	..	..	..
19-9	0-0	**Békéssentandrás** posta	f	..	5 52	..	7 02	..	..	..	..	..	17 50	..	..	20 15	..	..	..
			f	..	5 58	..	7 03	✕ 7 27	..	✕14 09	u 14 09	..	17 51	..	..	20 16	..	..	..
24-3	4-4	Szarvas gimnázium	é	..	✕6 06	..	✕7 10	7 34	..	(✕14 16	✕14 16	..	17 58	..	..	20 23	..	..	..
			f	..	✕6 06	..	✕7 10	7 35	..	✕14 16	14 16	..	17 58	..	..	20 24	..	..	..
24-9	5-0	**Szarvas** Árpád Szálló	é	..	6 07	..	7 11	✕ 7 36	..	✕14 17	✕14 17	..	17 59	..	..	✕ 20 25	..	..	..
		Szarvas ... 🚌 3566	é	..	..	..	..	✕ 7 40	..	..	..	..	..	..	..	..	..	..	..
		Szentes ...		..	..	..	..	✕ 8 55	..	..	..	..	..	..	..	..	..	..	..
24-9	5-0	**Szarvas** Árpád Szálló	f	..	6 14	..	7 15	..	..	↳ ✕14 30	..	..	18 04	..	..	..	..	..	..
26-3	6-4	0-0 Szarvas v. á. bej. út	é	..	6 17	..	7 18	..	..	✕14 33	..	..	✕18 07	..	..	..	..	..	..
		0-3 **Szarvas** v. á.	é	..	|	..	|	..	..	|	..	..	|	..	..	..	..	..	..
		Szarvas ... 🚌 125	f	..	*7 07*	..	*9 46*	..	..	*15 17*	..	..	*18 21*	..	..	..	..	..	..
		Mezőtúr ... 🚌 120	é	..	*7 42*	..	*10 21*	..	..	*15 52*	..	..	*18 56*	..	..	..	..	..	..
		Mezőtúr ... 🚌 120	f	..	*8 31*	..	*10 37*	..	..	*16 25*	..	..	*19 10*	..	..	..	..	..	..
		Budapest ... 🚌 120	é	..	*11 30*	..	*16 56*	..	..	*21 16*	..	..	*22 20*	..	..	..	..	..	..
		Budapest ... 🚌 120	f	..	*22 40*	..	*22 40*	..	..	*9 00*	..	..	*9 00*	..	..	..	..	..	..
		Mezőtúr ... 🚌 120	é	..	*3 20*	..	*3 20*	..	..	*12 06*	..	..	*12 06*	..	..	..	..	..	..
		Mezőtúr ... 🚌 125	f	..	*4 15*	..	*4 15*	..	..	*13 10*	..	..	*16 31*	..	..	..	..	..	..
		Szarvas ...	é	..	*4 51*	..	*4 51*	..	..	*13 45*	..	..	*17 06*	..	..	..	..	..	..
26-3	6-5	0-3 **Szarvas** v. á.	f	..	|	..	|	..	..	|	..	..	|	..	..	..	..	..	..
27-5	7-6	0-0 Szarvas v. á. bej. út	é	..	6 18	..	✕7 18	..	..	✕14 33	..	..	✕18 07	..	..	..	..	..	..
29-1		Endrődi elág.[x]	▼	..	6 20	..	7 20	..	..	14 35	..	..	18 09	..	..	..	..	..	..
33-8		**Szarvasi** ezüstszálló		..	6 24	..	7 24	..	..	..	..	..	..	..	..	..	..	..	..
34-8		Csabacsüd		..	6 32	..	✕7 29	..	..	..	..	..	..	..	..	..	..	..	..
39-5		Csabacsüd v. á.		..	6 35	..	✕7 31	..	..	..	..	..	..	..	..	..	..	..	..
41-9		F. Szöv. Italbolt[x]		..	6 43	..	7 38	..	..	..	..	..	..	..	..	..	..	..	..
		Lestyán tanya[x]		..	6 47	..	7 42	..	..	..	..	..	..	..	..	..	..	..	..
	10-5	Babinszki tanya[x]		..	..	..	..	..	..	..	..	..	..	..	..	..	..	..	..
	14-5	Hován tanya[x]		..	..	..	..	..	..	..	14 40	..	18 14	..	..	..	..	..	..
	16-8	Örménykúti iskola[x]		..	..	..	..	..	..	..	14 50	..	18 24	..	..	..	..	..	..
	18-4	F. Szöv.[x]		..	..	..	..	..	..	..	14 56	..	18 30	..	..	..	..	..	..
	21-4	Örménykúti Áll. Gazdaság[x]		..	..	..	..	..	..	..	15 00	..	18 34	..	..	..	..	..	..
	24-0	Új Élet Tsz[x]		..	..	..	..	..	..	..	15 07	..	18 41	..	..	..	..	..	..
	25-0	Mezőberényi útkereszteződés[x]		..	..	..	..	..	..	..	15 14	..	18 48	..	..	..	..	..	..
	28-1	Katona tanya[x]		..	..	..	..	..	..	..	15 17	..	18 51	..	..	..	..	..	..
	30-2	Iskola[x]	▼	..	..	..	..	..	..	..	15 21	..	18 55	..	..	..	..	..	..
47-6	33-6	**Kondoros**	é	..	6 57	..	7 51	..	..	..	15 26	..	19 00	..	..	..	..	..	..
47-6	33-6	**Kondoros**	f	..	7 02	..	7 53	..	..	..	15 31	..	19 05	..	..	..	..	..	..
72-9	60-0	**Békéscsaba** Hunyadi tér 🚌	é	..	✕ 7 50	..	+ 8 35	..	..	..	15 33	..	19 08	..	..	..	..	..	..
											✕16 15		✕19 50						

F. mh. még : Lestyán tanya-és Kondoros között 44-3 km Szentesi ételgázás — p a hét utolsó munkanapja előtti napon közlekedik
u a hét utolsó munkanapján közlekedik — v a hét első munkanapja előtti napon közlekedik — + munkaszüneti napokon közlekedik
▼ a hét utolsó munkanapján és munkaszüneti napokon nem közlekednek — ✕ egyelőre nem közlekednek

Étel-, ital- és cukrászati különlegességek a **Szarvasi Földművesszövetkezet** vendéglő-éttermében és cukrászdájában

Declassified in Part - Sanitized Copy Approved for Release @ 50-Yr 2013/08/26 : CIA-RDP81-01043R002400040001-6

Declassified in Part - Sanitized Copy Approved for Release @ 50-Yr 2013/08/26 : CIA-RDP81-01043R002400040001-6

3565 Békásszentandrás–Szarvas–Kákai ÁG központ–Kecskovicsmajor

Km	41 sz. ÁKÖV Békéscsaba	960	719	972	962	717a	982	677	642	487
0·0	**Békésszentandrás** posta	✕ 5 10	✕ 5 58			↓ 7 03		✕ 7 27		
4·4	Szarvas gimnázium	‖ 5 17	‖ 6 06			↓ 7 10		↓ 7 35		
		↓ 5 18	↓ 6 07			↓ 7 11		↓ 7 36		
5·0	**Szarvas** Árpád Szálló	↓ 5 18	✕ 6 14	✕ 6 09	✕ 6 44	↓ 7 15	✕ 7 19	✕ 7 40		✕ 11 50
5·9	Szarvas, Szentesi útelág.[x]	‖ 5 20	‖ 6 16	‖ 6 11	‖ 6 46		↓ 7 21	↓ 7 42		‖ 11 52
10·0	Bikazugi Gazdaság[x]	‖ 5 28	‖ 6 24	‖ 6 19	‖ 6 54		↓ 7 29	↓ 7 51		‖ 12 00
11·3	Kákai ÁG elág.[x]	↓ 5 33	↓ 6 29	↓ 6 22	↓ 6 57		↓ 7 32	↓ 7 54		↓ 12 03
	1·3) **Kákai ÁG** központ	↓ 5 35	↓ 6 31	✕ 6 24	✕ 6 59		✕ 7 34	↓		↓ 12 05
11·3	0·0) Kákai ÁG elág.[x]	↓ 5 37						↓ 7 54		↓ 12 08
12·6	29 km-kő kísérleti telep[x]	↓ 5 40						↓ 7 57		↓ 12 10
14·6	27 km-kő **Kecskovicsmajor**	✕ 5 44						✕ 8 01		↓ 12 17

Km	41 sz. ÁKÖV Békéscsaba	969	937	620	610a	927	917	484
0·0	27 km-kő **Kecskovicsmajor**	✕ 5 46						✕ 12 25
2·0	29 km-kő kísérleti telep[x]	↓ 5 50						↓ 12 29
3·3	0·0) Kákai ÁG elág.[x]	↓ 5 53						↓ 12 32
	1·3) **Kákai** ÁG központ	↓	✕ 6 26	Békéscsabáról 1. a 3565 sz. menetből	Gyomaendrődről 3565 sz. menetből	✕ 7 01	✕ 7 36	↓ 12 32
3·3	0·0) Kákai ÁG elág.[x]	↓ 5 53	↓ 6 28			↓ 7 03	↓ 7 38	↓ 12 35
4·6	Bikazugi Gazdaság[x]	↓ 5 56	↓ 6 31			↓ 7 06	↓ 7 41	↓ 12 38
8·7	Szarvas, Szentesi útelág.[x]	↓ 6 04	↓ 6 39			↓ 7 14	↓ 7 49	↓ 12 43
	9·6 **Szarvas** Árpád Szálló	✕ 6 06	✕ 6 41			✕ 7 16	✕ 7 51	✕ 12 45
10·2	Szarvas gimnázium			✕ 7 11	✕ 7 11			
14·6	**Békésszentandrás** posta			↓ 7 15	↓ 7 17			
				✕ 7 22	✕ 7 24			

k kedd és pénteki munkanapokon közlekedik + munkaszüneti napokon közlekedik

3566 Szarvas–Szentes–Derekegyháza

Km	41 sz. ÁKÖV Békéscsaba	642	662	816	819	667	638	645
0·0	**Szarvas** Árpád Szálló	✕ 7 40						
0·9	Szarvas, Szentesi útelág.[x]	‖ 7 42						
5·0	Bikazugi Gazdaság[x]	‖ 7 51						
6·3	Kákai ÁG elág.[x]	‖ 7 54						
7·6	29 km-kő kísérleti telep	‖ 7 57						
9·6	27 km-kő Kecskovicsmajor	‖ 8 01						
11·6	25 km-kő	‖ 8 05						
12·6	24 km-kő	‖ 8 07						
13·4	23·2 km-kő	‖ 8 09						
15·5	**Cserebökény**	‖ 8 15						
19·2	Petőfi Tsz. központ	‖ 8 21						
22·6	14 km-kő	‖ 8 27						
24·0	Fancsikai kovácsműhely	‖ 8 30						
26·9	Pentotai ÁGV	‖ 8 35						
29·8	Kunszentmártoni útelág.[x]	‖ 8 40						
32·8	Iskola[x]	‖ 8 47						
35·6	**Szentes** Máx tér	‖ 8 53						
36·6	**Szentes** Kossuth tér	✕ 8 55						
39·0	Berekhátti v.mh.[x] 121	↓ 10 49	↓ 20 29					
43·6	**Derekegyháza** elágazás	↓ 10 58	↓ 20 38					
48·8	**Derekegyháza** P. Szöv.	↓ 11 04	↓ 20 43					

Budapestről Orosházán 1. sz. 1035 sz. menetből

Orosházáról Budapestre 1. sz. 1035 sz. menetből

Km	41 sz. ÁKÖV Békéscsaba	819	667	638	645
0·0	**Szarvas** Árpád Szálló		✕ 13 50	↑ 14 15	
0·9	Szarvas, Szentesi útelág.[x]		‖ 13 48	‖ 14 13	
5·0	Bikazugi Gazdaság[x]		‖ 13 39	‖ 14 04	
6·3	Kákai ÁG elág.[x]		‖ 13 36	‖ 14 01	
7·6	29 km-kő kísérleti telep		‖ 13 33	‖ 13 58	
9·6	27 km-kő Kecskovicsmajor		‖ 13 29	‖ 13 54	
11·6	25 km-kő		‖ 13 25	‖ 13 50	
12·6	24 km-kő		‖ 13 23	‖ 13 48	
13·4	23·2 km-kő		‖ 13 21	‖ 13 46	
15·5	**Cserebökény**		‖ 13 17	‖ 13 42	
19·2	Petőfi Tsz. központ		‖ 13 09	‖ 13 34	
22·6	14 km-kő		‖ 13 03	‖ 13 28	
24·0	Fancsikai kovácsműhely		‖ 13 00	‖ 13 25	
26·9	Pentotai ÁGV		‖ 12 55	‖ 13 20	
29·8	Kunszentmártoni útelág.[x]		‖ 12 50	‖ 13 15	
32·8	Iskola[x]		‖ 12 43	‖ 13 08	
35·6	**Szentes** Máx tér		‖ 12 38	‖ 13 03	
36·6	**Szentes** Kossuth tér		✕ 6 02	✕ 12 35	↑ 13 00
39·0	Berekhátti v.mh.[x] 121		↓ 6 00	↓ 11 35	
43·6	**Derekegyháza** elágazás		↓ 5 56	↓ 11 31	
48·8	**Derekegyháza** P. Szöv.		↓ 5 50	↓ 11 25	
			↓ 5 41	↓ 11 16	

x a hét utolsó munkanapján közlekedik
↑ a hét utolsó munkanapján és munkaszüneti napokon nem közlekedik

3568 Szarvas–Örki Gazdaság

Km	41 sz. ÁKÖV Békéscsaba	467	457	465	462	452	484
0·0	**Szarvas** Árpád Szálló	✕ 7 55	↓ 11 05	↑ 14 20	✕ 8 45	↓ 11 55	↑ 15 30
0·9	Szarvas, Szentesi útelág.[x]	‖ 7 57	‖ 11 07	‖ 14 22	‖ 8 43	‖ 11 53	‖ 15 28
1·4	Szarvasv. á. bej. út	‖ 7 58	‖ 11 08	‖ 14 23	‖ 8 42	‖ 11 52	↑ 15 27
2·6	Endrődi elág.[x]	‖ 8 00	‖ 11 10	‖ 14 25	‖ 8 40	‖ 11 50	‖ 15 25
4·6	2 km-kő	‖ 8 04	‖ 11 14	‖ 14 29	‖ 8 36	‖ 11 46	‖ 15 21
5·8	F. Szőv.[x]	‖ 8 06	‖ 11 16	‖ 14 31	‖ 8 34	‖ 11 44	‖ 15 19
6·4	Endrődi úti iskola[x]	‖ 8 07	‖ 11 17	‖ 14 32	‖ 8 33	‖ 11 43	‖ 15 18
7·0	Alkotmány Tsz.[x]	‖ 8 08	‖ 11 18	‖ 14 33	‖ 8 32	‖ 11 42	‖ 15 17
8·1	Sertéstenyésztő[x]	‖ 8 10	‖ 11 20	‖ 14 35	‖ 8 30	‖ 11 40	‖ 15 15
9·0	Iskola[x]	‖ 8 12	‖ 11 22	‖ 14 37	‖ 8 28	‖ 11 38	‖ 15 13
9·7	Lustyik tanya[x]	‖ 8 13	‖ 11 23	‖ 14 38	‖ 8 27	‖ 11 37	‖ 15 12
11·5	*é.* **Örki** Gazdaság	✕ 8 17	↓ 11 27	↑ 14 42	✕ 8 23	↓ 11 33	↑ 15 08

x a hét utolsó munkanapján közlekedik
↑ a hét utolsó munkanapján és munkaszüneti napokon nem közlekedik
✱ a járat Szarvas v. á. érintésével közlekedik és csatlakozik a 125/7845 sz. vonathoz

Kákai ÁG központ–Kecskovicsmajor

964	954	944	966	976	956	610a	958	988	41 sz. ÁKÖV Békéscsaba
		✕ 14 36				↓ 17 51	↑ 18 52		*f.* **Békésszentandrás** posta
		‖ 14 43				↓ 17 58	↑ 19 59		Szarvas gimnázium
		↓ 14 44				↓ 17 59	↓ 19 00		*é.*
✕ 12 16	✕ 13 30	↓ 14 44	✕ 15 22	↑ 16 55	↑ 17 40	↓ 18 04	↓ 19 00	↑ 19 38	**Szarvas** Árpád Szálló
‖ 12 12	‖ 13 32	‖ 14 46	‖ 15 25	16 57	17 42	↓	‖ 19 02	‖ 19 40	
‖ 12 20	‖ 13 40	‖ 14 54	‖ 15 33	17 05	17 50		‖ 19 10	‖ 19 50	Szarvas, Szentesi útelág.[x]
‖ 12 23	‖ 13 43	‖ 14 57	‖ 15 36	17 08	17 53		‖ 19 13	‖ 19 53	Bikazugi Gazdaság[x]
✕ 12 25		✕ 14 59	✕ 15 38	↑ 17 10			↑ 19 15	↑ 19 55	Kákai ÁG elág.[x]
						Gyomaendrődről 3565 sz. menetből			*é.* **Kákai** ÁG központ
	↓ 13 43				↓ 17 53				Kákai ÁG elág.[x]
	↓ 13 46				↓ 17 56				29 km-kő kísérleti telep[x]
	↓ 13 50				↑ 18 00				27 km-kő **Kecskovicsmajor**

965	641	645	975	935	973	963	714	714a	963	951	961	941	41 sz. ÁKÖV Békéscsaba
	✕ 13 29	↑ 13 54		✕ 14 00						↑ 18 15			*f.* 27 km-kő **Kecskovicsmajor**
	‖ 13 33	‖ 13 58		‖ 14 04						‖ 18 19			29 km-kő kísérleti telep[x]
	↓ 13 36	↓ 14 01		↓ 14 07						↓ 18 22			Kákai ÁG elág.[x]
				↓ 14 09						↓ 18 24			*é.* **Kákai** ÁG központ
✕ 12 35				‖ 14 11	✕ 15 05	✕ 15 40			↑ 17 20	18 26	↑ 19 20	↑ 19 56	
‖ 12 37	‖ 13 36	↓ 14 01		‖ 14 13	‖ 15 07	‖ 15 42			‖ 17 22	18 28	‖ 19 22	‖ 19 58	Kákai ÁG elág.[x]
‖ 12 40	‖ 13 39	‖ 14 04		‖ 14 15	‖ 15 10	‖ 15 45			‖ 17 25	18 31	‖ 19 25	‖ 20 01	Bikazugi Gazdaság[x]
‖ 12 48	‖ 13 48	‖ 14 13		‖ 14 24	‖ 15 18	‖ 15 53			‖ 17 33	18 39	‖ 19 33	‖ 20 09	Szarvas, Szentesi útelág.[x]
✕ 12 50	↓ 13 50	↑ 14 15		✕ 14 26	✕ 15 20	✕ 15 55		✕ 15 56	↓ 17 35	18 41	↑ 19 35	↑ 20 11	*é.* **Szarvas** Árpád Szálló
	↓ 13 57	↳	↑ 14 25	↓ 14 26				↓ 16 03	↓ 16 12			↓ 18 41	↓ 20 12	
	‖ 13 59		‖ 14 27	‖ 14 27				‖ 16 04	‖ 16 13			‖ 19 42	‖ 20 13	Szarvas gimnázium
	↓ 14 06		↓ 14 34	↓ 14 34				↓ 16 12	↓ 16 21			↓ 18 49	↓ 20 20	**Békésszentandrás** posta *é.*

u a hét utolsó munkanapján közlekedik
↑ a hét utolsó munkanapján és munkaszüneti napokon nem közlekedik

3569 Békésszentandrás–Szarvas–Szarvas v. á.

Km	41 sz. ÁKÖV Békéscsaba	970	642	982	992	484	474	625	974	996	918	928a	938	948a
0·0	**Békésszentandrás** posta *f.*	✕ 4 25	✕ 7 27	✕ 9 10	✕ 10 50		↑ 14 09	u 14 09	↑ 14 40			✕ 21 20	✕ 22 00	✕ 22 10	✕ 22 50
4·4	Szarvas gimnázium	‖ 4 32	‖ 7 35	‖ 9 17	‖ 10 57		‖ 14 16	‖ 14 16	‖ 14 46			‖ 21 27	‖ 22 07	‖ 22 17	‖ 22 57
		↓ 4 33	↓ 7 36	↓ 9 18	↓ 10 58		↑ 14 17	u 14 17	↓ 14 49			↓ 21 28	↓ 22 08	↓ 22 18	↓ 22 58
5·0	**Szarvas** Árpád Szálló *f.*	✕ 4 34	✕ 7 40	✕ 9 21	✕ 11 01		↑ 13 20		✕ 14 30	✕ 14 51		✕ 16 40	✕ 21 30	✕ 22 09	✕ 22 19	✕ 22 59
5·9	Szarvas, Szentesi útelág.[x] ‖	‖ 4 36	‖ 7 42	‖ 9 23	‖ 11 03		‖ 13 22		‖	‖ 14 53		‖ 16 42	‖ 21 32	‖ 22 11	‖ 22 21	‖ 23 01
6·4	Szarvas v. á. bej. út	↓	Szen-	↓ 9 25	✕ 11 05		↓ 13 24		↓ 14 33	↓		↓	↓	↓	↓	↓
6·7	**Szarvas** v. á. *é.*	✕ 4 38	tesre	✕ 9 25	✕ 11 05		↑ 13 24		↑ 14 55	**Kákai**		✕ 16 44	✕ 21 34	✕ 22 13	✕ 22 23	✕ 23 03
	Szarvas 125	*f.*	*7 07*		*9 46*				*15 17*			*18 21*		*22 40*	*22 40*	
	Mezőtúr 125	*é.*	*7 42*		*10 21*				*15 52*			*18 56*		*23 15*	*23 15*	
	Budapest 120	*é.*	*11 30*		*16 56*				*21 16*			*22 30*		*4 00*	*4 00*	
	Szarvas 125	*f.*	*4 59*		*11 32*		*13 48*		*17 08*			*17 08*				
	Orosháza 125	*é.*	*6 34*		*12 59*		*15 19*		*18 35*			*18 35*				
	Orosháza 125	*f.*			*8 20*				*13 37*	*13 37*				*16 51*	*21 04*	*21 04*
	Szarvas 125	*é.*			*9 44*				*15 15*	*15 15*				*18 19*	*22 35*	*22 35*
	Budapest 120	*f.*	*22 40*				*9 05*					*11 15*	*17 58*			
	Mezőtúr 125	*f.*	*4 15*				*13 10*					*16 31*	*21 20*			
	Szarvas 125	*é.*	*4 51*				*13 45*					*17 06*	*21 51*			

Km	41 sz. ÁKÖV Békéscsaba	979	626	982	997	977	475	667	635	995	983	464	983	911	921a	931	941a
0·0	**Szarvas** v. á. *f.*	✕ 4 54	Szentes-		✕ 9 49	✕ 11 35		↑ 13 50	Szentes-		↑ 15 20	↑ 15 20	u 17 10	u 22 00	✕ 22 22	p 23 08	✕ 23 28
0·3	Szarvas v. á. bej. út	‖	✕ 7 08														
0·9	Szarvas, Szentesi útelág.[x]	‖ 4 56			9 51	11 37		13 52	u 13 48		15 22	15 22					
		↓ 4 58	7 11		9 53	✕ 11 39		13 54	13 50		↑ 15 24	↑ 15 24					
1·7	**Szarvas** Árpád Szálló *f.*	4 58	7 13	✕ 8 55	9 57			13 57	13 57	↑ 14 25			17 16	22 05	22 27	23 12	23 32
2·3	Szarvas gimnázium	‖ 4 59	7 15	‖ 8 56	‖ 9 58			13 59	13 59	‖ 14 27			17 18	22 07	22 29	‖ 23 13	‖ 23 33
6·7	**Békésszentandrás** posta *é.*	✕ 5 06	✕ 7 22	✕ 9 03	✕ 10 05			↑ 14 06	u 14 06	↑ 14 34			u 17 25	u 22 14	✕ 22 35	p 23 20	✕ 23 40

p a hét utolsó munkanapja előtti napon közlekedik u a hét utolsó munkanapján közlekedik v a hét első munkanapja előtti napon közlekedik
↑ a hét utolsó munkanapján és munkaszüneti napokon nem közlekedik

Declassified in Part - Sanitized Copy Approved for Release @ 50-Yr 2013/08/26 : CIA-RDP81-01043R002400040001-6

Declassified in Part - Sanitized Copy Approved for Release @ 50-Yr 2013/08/26 : CIA-RDP81-01043R002400040001-6

3583a Békéscsaba–Doboz–Gyula–Kétegyháza–Elek

| Km | | |

Declassified in Part - Sanitized Copy Approved for Release @ 50-Yr 2013/08/26 : CIA-RDP81-01043R002400040001-6

3583 Békéscsaba—Kétegyháza—Dombegyház—Battonya

Bánkút — Csanádapáca

	830	732	862		764	414		Km	41 sz. AKÖV Békéscsaba		479	862		765	735	835
								0-0	*é.* **Békéscsaba** v. á. X	62 *é.*						
								2-1	*é.* **Békéscsaba** Hosszúi tér	62 *é.*		₰ 7 55				
						⑧13 30		39-9	*é.* **Kétegyháza** Eleki elág.	*é.*		₰ 6 10				
						⑧ 15 13										
						⑧ 15 14		39-9	*i.* **Kétegyháza** Eleki elág.	*é.*		₰ 6 09				
						⑧ 15 18		42-0	*é.* **Kétegyháza** v. á. Y	*i.*		₰ 6 04				
						15 40			*i.* *Kétegyháza*	153 *i.*		*5 58*				
						16 00			*é.* *Elep*	*é.*						
						15 45			*i.* *Kétegyháza*	120 *i.*		5 59				
						16 05			*é.* *Lökösháza*	*é.*		5 39				
						9 05			*i.* *Budapest*	*é.*		*11 30*				
						13 30			*i.* *Békéscsaba*	120 *i.*		6 38				
						13 39			*é.* *Kétegyháza*	*é.*		6 06				
						⑧ 15 22		42-0	*i.* **Kétegyháza** v. á. Y	*é.*		₰ 5 55				
						⑧ 15 39		48-9	⑧ Prágai vendéglő[5]	*i.*		₰ 5 42				
									0-0 **Csanádapáca** 3595	*é.*						
									1-2 Csanádapáca v. á.[3]	153						
									4-5 Gáborlelep F. Szöv.	*A*						
									7-4 Medgyesbodzás Th.							
									8-5 0-0 Pusztaottlaki elág.[3]	3592						
									5-2 **Pusztaottlaka** Th.							
									8-5 0-0 Pusztaottlaki elág.[3]	*B*						
						⑧ 15 48		11-7	⑧ **Medgyesegyháza** felső[5]							
								54-4	*é.* **Medgyesegyháza** v. á.	*é.*		₰ 5 32				
						16 06			*i.* *Medgyesegyháza*	150 *i.*		*4 09*				
						16 30			*é.* *Kétegyháza*	*é.*		*3 45*				
						17 12			*é.* *Békéscsaba*	120 *é.*		22 40				
						22 20			*é.* *Budapest*	*é.*		*17 58*				
						16 07			*i.* *Medgyesegyháza*	150 *i.*		*3 19*				
						16 30			*é.* *Mezőkovácsháza*	*é.*		*4 42*				
						16 21			*i.* *Mezőkovácsháza*	150 *i.*						
						16 00			*é.* *Medgyesegyháza*	*é.*						
						22 20			*i.* *Budapest*	120 *i.*						
						17 12			*i.* *Békéscsaba*	*é.*						
						16 30			*é.* *Kétegyháza*	150 *i.*						
						16 06			*é.* *Medgyesegyháza*	*é.*						
						⑧ 16 10		54-4	*é.* **Medgyesegyháza** v. á.	*é.*		5 30				
						⑧ 16 15		56-7	⑧ Lászlomajor[5]	3592		5 25				
						⑧ 16 19		58-8	Y 0-0 Bánkúti elág.[3]	*B*		5 21				
									é. 2-0 **Bánkút** v. á.	*é.*						
						16 38			*i.* *Mezőkovácsháza*	150 *i.*						
						15 56			*é.* *Bánkút*	*é.*						
						22 20			*i.* *Budapest*	120 *i.*						
						17 12			*i.* *Békéscsaba*	*é.*						
						16 30			*i.* *Kétegyháza*	150 *i.*						
						16 19			*é.* *Bánkút*	*é.*						
						⑧ 16 36			*i.* 2-0 **Bánkút** v. á.	*é.*						
	(5 30	6 39			(	⑧ 16 19		58-6	⑧ 0-0 Bánkúti elág.[3]	*A*		5 21				
	5 36	6 45				16 26		61-3	Nagykamarás F. Szöv.			5 15				
	5 36	6 45				16 30		62-2	Nagykamarás Hengermalom	3592		5 12				
	5 45	6 55				16 37		64-4	Almáskamarás F. Szöv.			5 05				
	5 56	7 06				16 49		69-2	Kunágota Tanácsház			4 53				
	5 58	7 08				16 51		70-1	Y Kunágota Nebolt[4]	*B*		4 49				
	6 00	7 10				16 53		71-0	⑧ **Kunágota** Szeszgyár			4 47				
	6 01	₰ 7 10				16 54		77-4	⑧ 0-0 Magyardombegyházi elág.[3]	*A*		4 45				
	6 13	7 22				17 06			1-0 Magyardombegyháza Th.			4 30	₰ 7 43		⑧13 06	
	6 20	(	₰ 7 47			⑧13 10			0-0 Magyardombegyházi elág.[3]			4 20	7 40		13 03	
	6 23	7 22	7 50			13 13		77-4	Kisdombegyház Tház			4 15	7 35		12 57	
	6 26	7 25	7 53			⑧13 16		78-5	Nyékmajor[4]			4 12	7 32		12 54	
	6 29	7 28	7 56			⑧13 19		80-2	Dombegyház felső[4]	*B*		4 08	7 30		12 52	
	6 32	7 31	7 59			⑧13 22		81-7	Y Dombegyház felső[4]							
	6 34	7 33	8 01			⑧13 24		82-7	⑧ **Dombegyház** posta	*A*						
	5 40	7 35	8 05			13 30		85-0	⑧ Dombegyház ÁG[4]	*B*						
	6 44	7 39	8 09			13 34		89-6	Berényi csárda[4]							
	6 52	7 47	8 17			13 42		92-1	Y Battonya felső[4]							
	6 57	7 52	8 22			13 47		93-6	*é.* Battonya Tház	*é.*						
	X 7 00	₰ 7 55	₰ 8 25			⑧13 50										

F. mh. még : a Pusztaottlakai betérő útszakaszon : 2·7 km, 2·7 km-kő Tház elég. ₰ iskolai előadások napjain közlekedik

3585 Dombegyház—Kunágota—Mezőkovácsháza—Tótkomlós

49	532a	867		765	735	835	Km	41 sz. AKÖV Békéscsaba		030		732	862		764	414	534a
X 4 10	..	+ 6 15	₰ 7 30	..	..	..	0-0	*i.* **Dombegyház** posta	*A*	X 6 34	..	₰ 7 33	₰ 8 01	..	₰ 13 24	X 17 10	20 00
4 12	..	6 17	7 32	..	..	..	1-0	Dombegyház felső[5]		6 32	..	7 31	7 59	..	13 22	17 28	19 58
4 15	..	6 20	7 35	..	..	..	2-5	Nyékimajor[4]		6 29	..	7 28	7 56	..	13 19	17 25	19 55
4 20	..	6 24	7 38	..	..	..	4-2	Kisdombegyház Tanácsház		6 26	..	7 25	7 53	..	13 16	17 22	19 52
4 22	..	6 26	7 40	..	..	..	5-3	Y 0-0 Magyardombegyházi elág.		6 23	..	7 22	7 50	..	13 13	17 17	19 49
4 25	..	6 29	₰ 7 43	..	..	..		*i.* 1-6 **Magyardombegyháza** Th.		6 20	..	(	₰ 7 47	..	13 10	17 14	19 46
4 30	..	6 32	(	..	..	..	5-3	Y 0-0 Magyardombegyházi elág.		6 16	..	(	(	..	(	17 09	19 40
4 33	..	6 35	7 46	..	..	..	11-7	0-0 Kunágota Szeszgyár		6 13	..	7 22	..	..	..	17 06	19 40
4 47	..	X 6 47	8 00	..	..	..		0-9 Kunágota Nebolt[4]		6 01	..	7 10	..	..	..	16 54	19 28
4 49	..	6 49	(	..	..	..		*i.* 1-8 **Kunágota** Tanácsház		5 58	..	7 08	..	..	..	16 51	19 26
4 51	..	6 51	8 04	..	..	..				5 56	..	7 06	..	..	..	16 49	19 24
X 4 53	..	6 54	(	..	..	..		0-9 Kunágota Nebolt[4]		X 5 55	..	7 05	..	..	..	X 16 47	19 21
	..	6 56	8 08	..	..	..	11-7	0-0 Kunágota Szeszgyár			..		..	..	..	..	19 19
	..	6 58	8 10	..	..	..	16-3	Mezőkovácsházai elág.[3]			..		..	..	..	..	19 17
	..	7 05	8 17	..	..	..	22-9	*é.* **Mezőkovácsháza** Tanácsház	*é.*		..		..	..	..	..	19 10
	..	7 15	(	..	..	..					..		..	..	..	..	19 00
	..	(	8 27	..	..	..	23-7	Mezőkovácsháza F. Szöv.[3]	*A*		..		..	..	..	..	18 59
	..	7 16	..	..	..	..	26-0	Reformátusokvácsháza 1·2 km-kő			..		..	..	..	..	18 57
	..	7 24	..	..	..	..	27-9	Református-kvácsháza Dózsa Szöv.[3]			..		..	..	..	..	18 52
	..	7 27	..	..	..	..	31-0	Y Állami Általános iskola[3]	*B*		..		..	..	..	..	18 48
	..	7 32	..	..	..	..					..		..	..	..	..	18 43
	..	7 37	..	..	..	..	33-8	*i.* **Kaszaper** F. Szöv.	*i.*		..		..	..	..	..	18 38
	..	(	..	..	..	..		*é.*	*é.*		..		..	..	..	..	18 37
	..	7 38	..	..	..	..	34-0	⑧ Kaszaper v. á.[3] 324	*A*		..		..	..	..	..	18 36
	..	7 39	..	..	..	..	37-7	35-8 km-kő[6]			..		..	..	..	..	18 29
	..	7 46	..	..	..	..	41-7	Y Tótkomlós malom[3]	*B*		..		..	..	..	..	18 22
	..	7 53	..	..	..	..	42-0	*é.* **Tótkomlós** fürdő	*A*		..		..	..	..	..	18 20
	..	+ 7 55	..	..	..	..					..		..	..	..	..	

+ munkaszüneti napokon közlekedik ₰ iskolai előadások napjain közlekedik

3590 Mezőkovácsháza—Battonya—Dombegyház—Lökösháza

559	567		835	553		461	Km	41 sz. AKÖV Békéscsaba		532		564	586	578	568		448
..	X 8 35	..	X 12 45	..	..	..	0-0	*i.* **Mezőkovácsháza** Tanácsház	*é.*	X 8 30	..	X 12 40	..	..	..	..	..
..	8 41	..	12 51	..	..	..	2-9	Mezőkovácsháza Tanyaközp.[3]	*A*	8 24	..	12 34	..	..	..	..	..
..	8 50	..	13 00	..	..	..	8-0	Zámbori csárda[3]		8 15	..	12 25	..	..	..	..	..
..	8 53	..	13 03	..	..	..	9-9	Iskola[3]		8 12	..	12 22	..	..	..	..	..
..	9 03	..	13 13	..	..	..	15-8	Battonya alsó[3]	*B*	8 02	..	12 12	..	..	..	..	..
..	X 9 05	..	X 13 15	..	..	..	16-7	*é.* 0-0 **Battonya** Tház	*é.*	X 8 00	..	X 12 10	..	..	..	..	..
								é. 1-4 **Battonya** v. á.	*é.*								
..	..	..	..	..	..	..		*Mezőhegyes*	151 *i.*	..	..	..	..	..	..	..	..
								Battonya	*é.*								
..	..	..	..	..	..	..		*i.* 1-4 **Battonya** v. á.	*é.*	..	..	..	..	..	..	..	..
3 45	..	..	13 25	X 17 05	..	..	16-7	*i.* 0-0 **Battonya** Tház		7 42	..	..	17 03	X 20 15	₰ 21 00	..	..
3 48	..	..	13 29	17 08	..	..	18-2	Battonya felső[5]		7 39	..	..	16 59	20 12	20 57	..	..
3 53	..	..	13 33	17 13	..	..	20-7	Berényi csárda[3]	3583	7 34	..	..	16 54	20 07	20 52	..	..
4 01	..	..	13 41	17 21	..	..	25-3	Y Dombegyház ÁG[3]		7 26	..	..	16 46	19 59	20 44	..	..
4 05	..	..	13 45	17 25	..	..	27-6	*é.* **Dombegyház** posta	*é.*	7 22	..	..	16 42	19 55	20 40	..	..
4 20	..	..	13 50	17 28	..	₰ 21 00	28-8	*i.* Dombegyház F. Szöv. Italbolt[3]	*i.*	7 18	..	..	16 41	19 50	20 35	..	₰ 0 25
4 23	..	..	13 53	17 31	..	21 03	32-4	Ködmönarany[4]		7 15	..	..	16 38	19 47	20 32	..	0 22
4 30	..	..	14 00	17 38	..	21 10	35-0	Bolhadúló[5]		7 08	..	..	16 31	19 40	20 25	..	0 15
4 35	..	..	14 05	17 43	..	21 15	36-9	Keserves Kinizsi út		7 03	..	..	16 26	19 35	20 20	..	0 10
4 39	..	..	14 09	17 47	..	21 19	38-1	Keserves Tház		6 59	..	..	16 22	19 31	20 16	..	0 06
4 44	..	..	14 12	17 50	..	21 24	39-0	Keserves iskola[3]		6 57	..	..	16 17	19 24	20 09	..	0 01
4 46	..	..	14 14	17 52	..	21 26	40-9	Keserves felső[3]		6 54	..	..	16 13	19 20	20 05	..	21 57
4 50	..	..	14 18	17 56	..	21 30	42-6	Y Eleki elág.[3]	*B*	6 50	..	..	16 10	19 17	20 02	..	21 54
4 53	..	..	14 21	17 59	..	21 33	43-6	*é.* **Lökösháza** v. á.	*é.*	6 47	..	..	16 08	₰ 19 15	₰ 20 00	..	₰ 21 52
4 56	..	..	14 23	₰ 18 01	..	₰ 21 33				6 45	..	..					
5 30	..	..	*14 42*	*18 14*	..	*22 00*		*i.* *Lökösháza*	*é.*	6 38	..	..	*16 05*	*19 10*	*19 55*	..	*21 47*
5 39	..	..	*14 50*	*18 23*	..	*22 19*		*é.* *Kétegyháza*	120 *i.*	6 19	..	..	*15 45*	*18 51*	*19 35*	..	*21 28*
6 38	..	..	*15 18*	20 07	..	*q* 21 33		*é.* *Békéscsaba*	*é.*	5 23	..	..	*14 59*	*17 57*	*17 55*	..	*20 40*
11 30	..	..	*20 04*	*4 10*	..	..		*é.* *Budapest*	*é.*	*22 40*	..	..	*9 05*	*11 15*	*9 05*	..	*17 58*

F. mh. még : 16·3 km Battonya vendéglő *q* a hét utolsó előtti és a hét utolsó munkanapján, valamint a hét első munkanapja előtti napon közlekedik
u a hét utolsó munkanapján közlekedik ₰ a hét utolsó munkanapján és munkaszüneti napokon nem közlekedik

Declassified in Part - Sanitized Copy Approved for Release @ 50-Yr 2013/08/26 : CIA-RDP81-01043R002400040001-6

Declassified in Part - Sanitized Copy Approved for Release @ 50-Yr 2013/08/26 : CIA-RDP81-01043R002400040001-6

3592 Orosháza—Csanádapáca—Medgyesegyháza—Kunágota—Nagybánhegyes

Km	41 sz. AKÖV Békéscsaba	770	P30	732	937			624	776	414	766a	766	963	768	96la	778a	768
	Szentes ... 147	..	..	..	5 00	..	..	8 25	..	..	..	..	14 40	..	17 26	..	..
	Orosháza	..	..	..	6 29	..	..	9 48	..	..	..	..	16 04	..	18 49	..	..
	Mezőhegyes ... 139	..	..	..	5 22	..	..	..	..	..	..	..	15 00	..	17 51	..	..
	Orosháza	..	..	..	6 48	..	..	..	..	..	..	..	16 12	..	19 02	..	..
	Szeged ... 135	..	..	..	4 33	..	..	11 07	..	..	..	..	14 07	..	14 07	..	..
	Orosháza	..	..	..	6 57	..	..	13 08	..	..	..	..	16 21	..	16 21	..	..
	Békéscsaba ... 135	..	..	..	5 36	..	..	11 07	..	..	..	..	14 32	..	17 50	..	..
	Orosháza	..	..	..	6 53	..	..	12 05	..	..	..	..	15 27	..	18 52	..	..
	Mezőkovácsháza ... 125	..	..	..	4 15	..	..	10 55	..	..	..	..	13 10	..	16 31	..	..
	Orosháza	..	..	..	6 34	..	..	12 59	..	..	..	..	15 19	..	18 35	..	..
0·0	**Orosháza** v. á. ... 3598	..	..	..	X 7 02	..	..	X13 15	..	..	..	..	X16 25	..	+19 05	..	..
1·3	**Orosháza** Újhídi Szálló ... 3599	..	..	..	7 05	..	..	13 18	..	..	..	..	16 28	..	19 08	..	..
2·6	Orosháza Fürdő utca[1] ...	..	..	..	7 08	..	..	13 28	..	..	..	..	16 32	..	19 57	..	..
9·1	Pusztaföldvár Tanyaiak[X] ...	..	..	..	7 11	..	..	13 38	..	..	..	..	16 35	..	20 00	..	..
12·2	**Pusztaföldvár** F. Szöv. ...	..	..	..	7 21	..	..	13 38	..	..	..	..	16 45	..	20 10	..	..
12·4	0·0 **Pusztaföldvár** Thk elág.[1] ... 3595	..	..	..	47 26	..	..	13 44	..	..	..	..	16 51	..	20 16	..	..
	1·2 **Pusztaföldvár** Iskola ...	..	..	..	7 29	..	..						16 54	..	20 19	..	..
12·4	0·0 **Pusztaföldvár** Thk elág.[1] ...	..	..	..	7 33	..	..						16 58	..	20 23	..	..
14·2	Pusztaföldvár határ út[1] ...	..	..	..	7 37	..	..	13 47	..	..	..	..	17 02	..	20 27	..	..
16·3	0·0 Csanádapáca v. ᵃ. bej. ...	..	..	..	7 43	..	..	13 53	..	..	..	..	17 08	..	20 33	..	..
	1·2 **Csanádapáca** F. Szöv. ...	..	..	..	7 45	..	..	13 55	..	..	..	..	X17 10	..	+20 35	..	..
18·2	0·0 Csanádapáca v. á. bej. ...	..	..	X 4 10	X 7 47	..	..	14 03	..	..	..	..	..	..	..	..	..
18·4	Csanádapáca v. á.[3] ...	..	..	4 13	..	..	..	14 06	..	..	..	..	..	..	..	..	..
21·6	Gábortelep F. Szöv. ...	..	..	4 20	..	..	..	14 13	..	..	..	..	..	..	..	..	..
24·0	Medgyesbodrás Th. ...	..	..	4 28	..	..	..	14 21	..	..	..	..	..	..	..	..	..
25·6	Pusztaföldvári elág.[3] [5] ...	..	..	4 50	..	..	..	14 23	..	..	..	..	..	..	..	..	..
26·8	Medgyesegyháza felső[X] ...	..	..	4 57	..	..	..	14 30	..	..	..	..	..	..	..	..	..
30·4	**Medgyesegyháza** v. á. ...	..	..	5 00	..	..	..	14 33	..	X 15 45	..	..	..	..	..	..	..
	Mezőkovácsháza ... 150	..	..	7 10	..	..	..	16 38	..	16 38	..	..	..	..	..	..	..
	Békéscsaba 150, 120	..	..	6 38	..	..	..	17 12	..	17 12	..	..	..	..	..	..	..
	Békéscsaba ... 120, 150	..	..	22 40	..	..	..	5 33	..	14 50	..	..	..	..	..	..	..
	Mezőkovácsháza ... 150	..	..	4 42	..	..	..	9 11	..	15 29	..	..	..	..	..	..	..
30·4	**Medgyesegyháza** v. á. ...	..	..	5 21	..	..	..	14 36	..	16 10	..	..	..	..	..	..	..
32·7	Lászlómajor[4] ... 3583	..	..	5 26	..	..	..	14 41	..	16 15	..	..	..	..	..	..	..
34·8	0·0 Bánkút v. á. elág.[X] ...	..	..	5 30	..	..	..	14 45	..	16 19	..	..	..	..	..	..	..
	2·0 **Bánkút** v. á. ...	..	..			..	..										
	Mezőkovácsháza ... 150	..	..	4 42	..	..	..	..	..	..	..	..	15 23	15 23	..	18 21	..	..
	Bánkút ...	..	..	5 30	..	..	..	..	..	..	..	..	16 16	16 16	..	19 13	..	..
	Budapest ... 120	17 58	..	22 40	..	..	..	..	9 05	..	9 05	9 05	..	9 05	11 15	..	11 15
	Békéscsaba ... 150	22 40	..	5 33	..	..	..	..	14 50	..	14 50	14 50	..	14 50	17 25	..	17 25
	Kiskunfélegyháza ...	3 45	..	6 17	..	..	..	..	15 43	..	15 43	15 43	..	18 40	..	..	21 21
	Bánkút ...	3 57	..	6 29	..	..	..	..	15 55	..	15 55	15 55	..	18 52	..	..	21 33
2·0	**Bánkút** v. á. elág.[X] ...	X 4 43	..	6 35	..	..	..	0	X 16 00	0	+16 20	X16 40	..	19 15	..	+20 54	+23 43
34·8	0·0 Bánkút v. á. elág.[X] ...	4 47	5 30	6 39	..	..	..	14 45	16 04	16 19	16 24	16 44	..	19 19	..	20 58	23 44
37·3	Nagykamarás F. Szöv. ...	X4 52	5 36	6 45	..	..	..	14 51	16 10	16 26	16 30	16 50	..	19 26	..	Y21 03	23 49
38·2	Nagykamarás Hengerm. ...	X4 54	5 39	6 49	..	..	..	14 54	16 13	16 30	16 33	16 53	..	19 29	..	Y21 08	23 53
38·5	0·0 **Nagykamarás** posta bej. út[X] ...																
	0·3 **Nagykamarás** Posta ...	X 4 55							X 16 15				16 35				
38·5	0·0 **Nagykamarás** posta bej. út[X] ...								X16 19		16 39						
40·4	Almáskamarás F. Szöv. ...		5 45	6 55	..	..	..	15 00	16 25	16 37	16 45	16 59	..	19 35	..	+21 10	23 57
45·2	Kunágota Tház ...		5 56	7 06	..	..	..	15 11	16 36	16 49	16 56	17 01	..	19 46	..	é.	0 08
46·1	Kunágota Népbolt[X] ... 3585		5 58	7 08	..	..	..	15 13	16 38	16 51	16 58	17 03	..	19 48	..	..	0 10
	Kunágota Szeszgy. ...		6 00	7 10	..	..	..	15 15	X16 40	16 53	+17 00	X17 05	..	19 50	..	..	∞ 0 12
47·0	Kunágota Szeszgy. ...		X 6 01	É 7 10	..	..	..	15 17		X 16 54			..				
51·6	**Mezőhegyes** elág.[X] ...		..	..	..	..	..	15 24	..	..	..	..	..	..	..	..	..
53·2	0·0 Magyarbánhegyes v. á. bej.[1] ...		..	..	..	..	..										
	0·2 **Magyarbánhegyes** v. á. ...		..	..	..	..	..	15 28	..	..	..	..	..	..	..	..	..
	Mezőkovácsháza ... 150		..	..	..	..	..	15 23	..	..	..	..	..	..	..	..	..
	Magyarbánhegyes ...		..	..	..	..	..	15 39	..	..	..	..	..	..	..	..	..
	Békéscsaba ... 120		..	..	..	..	..	14 50	..	..	..	..	..	..	..	..	..
	Magyarbánhegyes ... 150		..	..	..	..	..	16 21	..	..	..	..	..	..	..	..	..
0·2	**Magyarbánhegyes** v. á. ...		..	..	..	..	..	16 25	..	..	..	..	..	..	..	..	..
53·2	0·0 Magyarbánhegyes v. á. bej.[1] ...		..	..	..	..	..										
54·7	Magyarbánhegyes Tanácsház. ...		..	..	..	..	..	16 29	..	..	..	..	..	..	..	..	..
59·1	Nagybánhegyes felső[X] ...		..	..	..	..	..	16 38	..	..	..	..	..	..	..	..	..
60·1	**Nagybánhegyes** Tanácsház ...		..	..	..	..	..	X16 40	..	..	..	..	..	..	..	..	..

Dombegyházára l. a 3583 sz. menetr.

Békéscsabára l. a 3585 sz. menetr.

é iskolai előadások napjain közlekedik v a hét első munkanapja előtti napon közlekedik + munkaszüneti napokon közlekedik ✪ egyelőre nem közlekedik

3592 Nagybánhegyes—Kunágota—Medgyesegyháza—Csanádapáca—Orosháza

Km	41 sz. AKÖV Békéscsaba	769	769a	779	419	960		629			934	705	585	778	781	781a	771a
0·0	**Nagybánhegyes** Tanácsház. ...	..	..	..	..	..	..	X 4 30	..	..	..	..	..	..	..	..	..
1·0	Nagybánhegyes felső[X] ...	..	..	..	..	..	..	4 32	..	..	..	..	..	..	..	..	..
2·3	**Magyarbánhegyes** Tanácsház ...	..	..	..	..	..	..	4 43	..	..	..	..	..	..	..	..	..
3·8	0·0 Magyarbánhegyes v. á. bej.[X] ...	..	..	..	..	..	..	4 44	..	..	..	..	..	..	..	..	..
	0·2 **Magyarbánhegyes** v. á. ...	..	..	..	..	..	..	4 45	..	..	..	..	..	..	..	..	..
	Magyarbánhegyes ... 150	..	..	..	..	..	..	5 07	..	..	..	..	..	..	..	..	..
	Békéscsaba ... 120	..	..	..	..	..	..	6 38	..	..	..	..	..	..	..	..	..
	Magyarbánhegyes ... 150	..	..	..	..	..	..	6 53	..	..	..	..	..	..	..	..	..
	Mezőkovácsháza ...	..	..	..	..	..	..	7 10	..	..	..	..	..	..	..	..	..
0·2	**Magyarbánhegyes** v. á. ...	..	..	..	..	..	..	5 39	..	..	..	..	..	..	..	..	..
1·9	0·0 Magyarbánhegyes v. á. bej.[1] ...																
3·5	Mezőkovácsházai elág.[X] ...	..	..	..	..	..	..	5 34	..	..	..	..	..	..	..	..	..
		..	..	..	X 4 45	..	..	5 41	..	..	X14 45	14 59	..	..	..	..	..
5·1	**Kunágota** Szeszgyár ... 3585	X 4 05	+ 4 30	..	4 47	..	..	5 43	..	..	14 30	15 00	..	19 25	+20 15	..	..
6·6	Kunágota Népbolt[X] ...	4 07	4 32	..	4 49	..	..	5 45	..	..	14 32	15 02	..	19 27	20 17	..	..
6·8	Kunágota Tanácsház ...	4 11	4 36	..	4 53	..	..	5 48	..	..	14 35	15 05	..	19 30	20 21	..	..
9·2	Almáskamarás F. Szöv. ...	4 23	4 48	..	5 05	..	..	5 59	..	..	14 46	15 16	..	19 40	20 32	+21 16	..
	0·0 Nagykamarás posta bej. út[X] ...		4 52														
	0·3 **Nagykamarás** Posta ...		4 53									15 11					
9·6	0·0 Nagykamarás posta bej. út[X] ...		4 59	X 4 59								15 15		X16 20			
11·9	Nagykamarás Hergermalom ...	4 28	5 01	5 01	5 12	..	..	6 05	..	..	15 18	15 23	16 22	18 27	20 37	21 23	
12·6	Nagykamarás F. Szöv. ...	X4 30	5 04	5 04	5 16	..	..	6 08	..	..	15 21	15 26	X16 24	18 31	20 39	21 27	
15·3	0·0 Bánkúti v. á. elág.[X] ...	4 35	5 09	5 09	5 21	..	..	6 13	..	..	15 26	15 31	16 29	18 36	20 44	21 32	
	2·0 **Bánkút** v. á. ...	X 4 39	+ 5 13	X 5 13							15 30		X16 33	18 40	+20 48	+21 36	
	Bánkút ... 150	5 30	5 30	5 30										19 13	21 57	21 57	
	Kétegyháza ...	5 42	5 42	5 42										19 25	22 09	22 09	
	Békéscsaba ...	6 38	6 38	6 38										20 07			
	Budapest ... 120	11 30	11 30	11 30										4 10			
	Bánkút ... 150	6 30	6 30	6 30	..	..	..	..	..	..	..	..	..	19 13	21 57	21 57	
	Mezőkovácsháza ...	7 10	7 10	7 10	..	..	..	..	..	..	..	..	..	19 25	22 09	22 09	
2·0	**Bánkút** v. á. ...													19 30			
20·3	0·0 Bánkúti v. á. elág.[X] ... 3583	..	..	..	5 21	..	..	6 13	..	..	..	..	15 31	..	..	..	..
27·4	Lászlómajor[X] ...	..	..	..	5 25	..	..	6 17	..	..	..	..	15 35	..	..	..	..
29·7	**Medgyesegyháza** v. á. ...	..	..	..	5 30	..	..	6 22	..	..	..	..	15 40	..	..	..	..
	Mezőkovácsháza ... 150	..	..	..	7 10	..	..	7 10	..	..	..	..	16 38	..	..	..	..
	Békéscsaba 150, 120	..	..	..	10 49	..	..	10 49	..	..	..	..	17 12	..	..	..	..
	Békéscsaba ... 120, 150	..	..	..	5 33	..	..	..	..	..	..	..	14 50	..	..	..	..
	Mezőkovácsháza ... 150	..	..	..	4 42	..	..	..	..	..	..	..	15 29	..	..	..	..
29·7	**Medgyesegyháza** v. á. ...	..	..	..	X 5 32	..	..	6 42	..	..	..	..	16 10	..	..	..	..
31·0	Medgyesegyháza felső[X] ...	..	..	..	..	..	..	6 45	..	..	..	..	16 13	..	..	..	..
34·5	Pusztaottlakási elág.[X] [5] ...	..	..	..	..	..	..	6 52	..	..	..	..	16 40	..	..	..	..
35·6	Medgyesbodrás Th. ...	..	..	..	..	..	..	6 56	..	..	..	..	16 44	..	..	..	..
39·5	Gábortelep F. Szöv. ...	..	..	..	..	..	..	7 03	..	..	..	..	16 51	..	..	..	..
41·7	Csanádapáca v. á.[X] ...	..	..	..	..	..	..	7 09	..	..	..	..	16 57	..	..	..	..
41·9	0·0 **Csanádapáca** v. á. bej.[X] ...	..	..	..	..	..	..										
		..	..	..	..	..	..	7 12	..	..	X14 33	..	X17 00	..	..	..	..
	1·2 **Csanádapáca** F. Szöv. ...	..	..	..	5 58	..	..	7 18	..	..	14 35	..	..	..	..	..	..
43·8	0·0 Csanádapáca v. á. bej. út[X] ...	..	..	..	5 57	..	..	7 20	..	..	14 37	..	..	..	..	..	..
45·9	Pusztaföldvár határ[X] ...	..	..	..	6 03	..	..	7 26	..	..	14 43	..	..	..	..	..	..
47·7	0·0 **Pusztaföldvár** Thk elág.[X] ...	..	..	..	..	..	..	..	..	..	..	..	..	..	..	..	..
	1·2 **Pusztaföldvár** Tanácsház ...	..	..	..	6 07	..	..	..	..	..	..	..	..	..	..	..	..
47·7	0·0 **Pusztaföldvár** Thk elág.[X] ... 3595	..	..	..	6 11	..	..	..	..	..	..	..	..	..	..	..	..
49·9	**Pusztaföldvár** F. Szöv. ...	..	..	..	6 15	..	..	7 30	..	..	14 47	..	..	..	..	..	..
51·6	Pusztaföldvár Tanyai iskola[X] ...	..	..	..	6 20	..	..	7 35	..	..	14 52	..	..	..	..	..	..
52·5	Orosháza Fürdő utca[X] ...	..	..	..	6 30	..	..	7 45	..	..	15 02	..	..	..	..	..	..
		..	..	..	6 33	..	..	7 48	..	..	15 05	..	..	..	..	..	..
58·6	**Orosháza** Alföldi Szálló ... 3599	..	..	..	6 37	..	..	7 52	..	..	15 07	..	..	..	..	..	..
60·1	**Orosháza** v. á. ... 3598	..	..	..	6 40	..	..	X 7 55	..	..	X15 10	..	..	..	..	..	..
	Orosháza ... 125	..	..	..	8 20	..	..	10 05	..	..	16 51	..	..	..	..	..	..
	Mezőkovácsháza ...	..	..	..	10 21	..	..	11 31	..	..	18 56	..	..	..	..	..	..
	Orosháza ... 135	..	..	..	7 08	..	..	9 57	..	..	16 27	..	..	..	..	..	..
	Békéscsaba ...	..	..	..	8 10	..	..	10 56	..	..	17 27	..	..	..	..	..	..
	Orosháza ... 135	..	..	..	6 29	..	..	8 12	..	..	15 30	..	..	..	..	..	..
	Szeged ...	..	..	..	8 28	..	..	10 27	..	..	15 07	..	..	..	..	..	..
	Orosháza ... 139	..	..	..	7 10	..	..	10 09	..	..	16 29	..	..	..	..	..	..
	Mezőhegyes ...	..	..	..	8 20	..	..	11 20	..	..	17 39	..	..	..	..	..	..
	Orosháza ... 147	..	..	..	10 05	..	..	11 00	..	..	17 06	..	..	..	..	..	..
	Szentes ...	..	..	..	11 31	..	..	12 30	..	..	18 30	..	..	..	..	..	..

é iskolai előadások napjain közlekedik v a hét első munkanapja előtti napon közlekedik + munkaszüneti napokon közlekedik

Declassified in Part - Sanitized Copy Approved for Release @ 50-Yr 2013/08/26 : CIA-RDP81-01043R002400040001-6

Declassified in Part - Sanitized Copy Approved for Release @ 50-Yr 2013/08/26 : CIA-RDP81-01043R002400040001-6

3595–3597 — 3595 Békéscsaba – Szabadkígyós – Csanádapáca – Orosháza

960		629	719		934	145	Km	41 sz. ÁKÖV Békéscsaba	937	142		714	624		963	914
..	..	..	..	..	✕13 35	..	0-0	*i.* **Békéscsaba** Hunyadi tér	✕ 8 45	..	..	..	..	..	..	..
..	..	..	..	..	13 39	..	2-1	*é.* **Békéscsaba** v. á.	8 41	..	..	..	..	..	..	..
..	..	..	..	..	**9 05**	..		*i.* *Budapest*	*11 16*	..	..	..	..	..	..	..
..	..	..	..	..	**11 25**	..		*i.* *Szolnok*	*12 29*	..	..	..	..	..	..	..
..	..	..	..	..	**13 19**	..		*é.* *Békéscsaba* á.	*14 47*	..	..	..	..	..	..	..
..	..	..	..	..	9 43	..		*i.* *Lökösháza*	**16 15**	..	..	..	..	..	..	..
..	..	..	..	..	*10 20*	..		*i.* *Kétegyháza*	**13 50**	..	..	..	..	..	..	..
..	..	..	..	..	*10 49*	..		*i.* *Békéscsaba*	**13 38**	..	..	..	..	..	..	..
..	..	..	..	..	13 40	..	2-1	*i.* **Békéscsaba** v. á.	8 40	..	..	..	..	..	..	..
..	..	..	..	..	13 52	✕13 52	9-4	Szabadkígyós elág.[x]	8 28	✕ 8 28	..	✕14 32	..	..	..	..
..	..	✕ 7 27	..	..	13 55	13 55			8 25	8 25	..	14 29	..	..	..	..
..	..	7 30	..	..			11-1	**Szabadkígyós** F. Szöv.								
..	..	..	..	..	13 57	13 57	13-0	Szabadkígyós alsó[x]	8 23	8 23	..	14 28	..	..	..	..
..	..	7 31	..	..	14 01	14 01			8 19	8 19	..	14 24	..	..	..	..
..	..	7 35	..	..	14 04	14 04	14-9	József major[x]	8 16	8 16	..	14 21	..	..	..	..
..	..	7 38	..	..	14 07	14 07			8 13	8 13	..	14 18	..	..	..	..
..	..	7 41	..	..			16-5	**Újkígyós**								
..	..	7 43	..	..	14 10	14 10			8 10	8 10	..	14 17	..	..	..	..
..	..	7 49	..	..	14 16	✕14 16			8 04	✕ 8 04	..	14 11	..	..	..	..
..	..	..	..	..	14 17	..	20-3	Gerendái elág.[x]	8 03	..	..	..	..	..	..	..
..	..	..	..	..	14 22	..	20-6	Csabai tanyák[x]	7 58	..	..	..	..	..	..	..
..	..	..	..	..	14 36	..	23-8	Szabaszabadi v. á. bej. út[x]	7 54	..	..	..	..	..	..	..
..	..	..	..	..	14 33	..	26-2	Görbe[x]	7 47	..	..	✕14 03	..	..	..	..
..	..	✕ 7 12	..	..			30-6	**Csanádapáca** F. Szöv.								
..	..	..	..	..	14 35	..			7 45	..	..	..	..	..	..	..
6 55	..	7 18	..	..	14 37	..	31-8	Csanádapáca v. á. bej. út	7 43	..	..	..	..	..	..	..
5 57	..	7 20	..	..	14 40	..	35-9	Pusztaföldvár határ út[x]	7 37	..	..	..	..	..	..	..
6 03	..	7 26	..	..			37-7	0-0 Pusztaföldvár Tház elág.[x]								
6 07	..								7 33							
								Pusztaföldvár Tház.								
6 11	..						1-2		7 29							
							37-7	0-0 Pusztaföldvár Tház elág.[x]								
6 15	..	7 30	..	..	14 47	..	37-9	**Pusztaföldvár** P. Szöv.	7 26	..	..	13 44	..	..	16 51	20 16
6 20	..	7 35	..	..	14 52	..	41-0	Pusztaföldvár Tanyai iskola[x]	7 21	..	..	13 38	..	..	16 45	20 10
6 30	..	7 45	..	..	15 02	..	47-9	Orosháza Fürdő utca[x]	7 11	..	..	13 28	..	..	16 35	20 00
6 33	..	7 48	8 46	..	15 05	..			7 08	..	..	13 25	✕13 00	..	16 32	19 57
							48-8	**Orosháza** Alföldi Szálló	7 06	..	..	13 18	..	..	16 28	19 53
6 37	..	7 52	8 57	..	15 07	..	50-1	*é.* **Orosháza** v. á.	7 02	..	..	13 15	..	..	✕16 25	✕19 50
6 40	..	✕ 7 55	✕ 9 00	..	15 10	..										
..	..	*8 20*	*13 39*	..	*16 51*	..		*i.* *Orosháza*	*6 34*	..	..	..	..	*12 59*	..	*15 19*
..	..	*10 21*	*15 52*	..	*18 56*	..		*é.* *Megálló*	*4 15*	..	..	..	..	*10 55*	..	*13 10*
..	..	*7 08*	*9 57*	*9 57*	*16 27*	..		*i.* *Orosháza*	*6 53*	..	..	..	..	*12 65*	..	*15 27*
..	..	*8 10*	*10 56*	*10 56*	*17 27*	..		*é.* *Békéscsaba*	*5 56*	..	..	..	..	*11 07*	..	*14 32*
..	..	*6 59*	*8 13*	..	*15 30*	..		*i.* *Orosháza*	*6 57*	..	..	..	..	*13 08*	..	*16 21*
..	..	*8 28*	*10 27*	..	*18 07*	..		*é.* *Szeged*	*4 39*	..	..	..	..	*11 07*	..	*14 07*
..	..	*7 10*	..	..	*16 29*	..		*i.* *Orosháza*	*6 45*	..	..	..	..	..	..	*16 12*
..	..	*8 20*	..	..	*17 39*	..		*é.* *Mezőhegyes*	*5 22*	..	..	..	..	..	..	*15 00*
..	..	*10 05*	*10 05*	..	*17 00*	..		*i.* *Orosháza*	*6 29*	..	..	..	..	*9 48*	..	*16 04*
..	..	*11 31*	*11 31*	..	*18 30*	..		*é.* *Szentes*	*5 00*	..	..	..	..	*8 25*	..	*14 40*

+ munkaszüneti napokon közlekedik

3597 Békéscsaba – Gyula – Sarkad – Kötegyán

376			334		376		378	Km	41 ÁKÖV sz. Békéscsaba	379	339					373	311
..	..	..	..	..	..	..	..	0-0	*i.* **Békéscsaba** v. á.	..	..	..	..	..	..	..	..
..	..	..	✕12 15	..	..	..	..	2-1	*i.* **Békéscsaba** Hunyadi u.	3583a	..	✕ 7 31	..	..	..	..	..
..	..	..	✕13 15	..	..	..	..	24-4	*é.* **Gyula** Megyeház		..	✕ 6 30	..	..	..	..	..
..	..	..	✕14 26	..	..	..	..	24-4	*i.* **Gyula** Megyeház		..	✕ 6 23	..	..	..	..	..
..	..	..	14 28	..	..	..	..	25-8	Gyula v. á. 133		..	6 19	..	..	..	..	..
..	..	..	14 32	..	..	..	..	28-3	Remete v. mh.[x] 133		..	6 16	..	..	..	..	..
..	..	..	14 35	..	..	..	..	29-9	Remete külső iskola[x]	3598	..	6 12	..	..	..	..	..
..	..	..	14 39	..	..	..	..	32-0	Gyula Szanatórium[x]	3740	..	6 03	..	..	..	..	..
..	..	..	14 46	..	..	..	..	37-2	Sarkad Gyulai út[x]		..	6 00	..	..	..	..	..
..	..	..	14 51	..	..	..	..	38-8	**Sarkad** Tanácsház		..	..	..	..	..	..	..
..	..	..	14 53	..	..	..	..	41-2	Sarkadi Konzuth Tsz.[x]		..	5 58	..	..	..	..	..
..	..	..	14 58	..	..	..	..	43-6	Méhkerékí elág.[x]		..	5 53	..	..	..	..	..
..	..	..	15 03	..	..	..	..	45-2	6-os km-kő[x]		..	5 49	..	..	..	..	..
..	..	..	15 06	..	..	..	..	47-9	0-0 Kötegyán v. á. bej.[x]		..	5 45	..	..	..	..	..
..	..	..	15 10	..	..	..	..		*é.* 0-3 **Kötegyán** v. á.		..	5 41	..	..	..	..	..
1 25	..	..	..	..	*13 32*	..	*18 16*		*i.* *Vésztő* 133	*8 04*	..	..	..	..	..	*16 41*	*20 14*
3 56	..	..	..	..	*14 33*	..	*17 49*		*i.* *Békéscsaba* 133	*6 42*	..	..	..	..	..	*18 31*	*20 02*
✕ 5 19	..	..	..	..	✕15 49	..	✕19 12		*i.* 0-3 **Kötegyán** v. á.	✕ 5 11	..	..	..	..	..	..	..
5 23	..	..	15 10	..	15 53	..	19 16	47-6	0-0 Kötegyán v. á. bej.[x]	5 41	..	..	..	..	..	..	..
✕ 5 35	..	..	15 14	..	15 55	..	19 18	49-4	Kötegyán Terményforgalmi[x]	5 07	5 37	..	..	..	..	..	..
			✕15 16	..				50-2	*é.* **Kötegyán** Plac tér	✕ 5 05	✕ 5 35	..	..	..	..	..	..

✕ szerdán, pénteken és szombaton (ün. nem közl.)

3598 Orosháza – Gerendás – Gyula – Geszt

3598

937	142	152	334	714	176	23	Km	41 sz. ÁKÖV Békéscsaba	179	39	719	20	157	145	934
..	..	..	..	..	..	..		*i.* *Kisbucsalegeháza*	..	..	..	..	..	..	..
..	..	..	..	..	..	..		*é.* *Szentes* 147	..	..	..	..	..	..	..
..	..	..	..	..	..	..		*é.* *Orosháza*	..	..	✕ 9 00	..	..	..	..
..	..	..	..	..	..	..	0-0	*i.* **Orosháza** v. á. 3592	..	..	8 57	..	..	..	..
..	..	..	..	..	..	..	1-3	*é.* **Orosháza** Alföldi Szálló 3599	..	..	8 46	..	..	..	..
..	..	..	✕13 08	..	..	..		*i.* *Orosháza Végállomás*	..	..	8 41	..	..	..	..
..	..	..	13 09	..	..	..	3-9	*i.* **Orosháza** Cipállomás[x]	..	..	8 39	..	..	..	..
..	..	..	13 07	..	..	..	5-3	*i.* Szabó kerület[x]	..	..	8 36	..	..	..	..
..	..	..	13 13	..	..	..	7-3	*i.* Monor kápolna[x]	..	..	8 33	..	..	..	..
..	..	..	13 20	..	..	..	9-3	*i.* Pusztai tanya (155 km-kő)[x]	..	..	8 26	..	..	..	..
..	..	..	13 29	..	..	..	14-1	*i.* **Csorvás** Plac tér	..	..	8 21	..	..	..	..
..	..	..	13 29	..	..	..	17-7	*é.* **Csorvás** v. á.	..	..	8 17	..	..	..	..
4 15	..	..	..	..	..	..	19-3	*i.* *Szeged* 135	*8 26*	..	*18 07*	..	..	..	..
3 38	..	..	..	..	..	..		*é.* *Csorvás*	*6 29*	..	*11 41*	..	..	..	..
6 55	..	..	*11 02*	..	..	..		*i.* *Békéscsaba* 135	*6 34*	..	*10 56*	..	..	*17 27*	..
7 38	..	..	*11 47*	..	..	..	23-8	*é.* *Csorvás*	*5 52*	..	*10 23*	..	..	*16 53*	..
12 7 36	..	..	13 43	✕15 09	..	..	19-3	*i.* **Csorvás** v. á.	✕ 5 36	..	8 16	..	..	✕14 45	..
7 42	..	..	13 49	15 15	..	..	20-8	Városi október Tsz.[x]	5 30	..	8 10	..	..	14 39	..
7 45	..	..	13 52	15 18	..	..	22-8	Gerendás újtelep[x]	5 27	..	8 07	..	..	14 36	..
7 47	..	..	13 54	✕15 20	..	..			✕ 5 25	..	8 05	..	..	14 34	..
7 49	..	..	13 55	..	..	..		**Gerendás** F. Szöv. vendégl.		..	8 04	..	..	14 31	..
7 56	..	..	14 03	..	..	..	28-8	Imrik csárdák[x]	..	..	7 56	..	..	14 23	..
7 59	..	..	14 06	..	..	..	30-0	Iskola[x]	..	..	7 54	..	..	14 21	..
8 04	..	..	14 11	..	..	..	32-9	Gerendái elág.[x]	..	..	7 49	..	..	14 16	✕14 16
8 10	..	..	14 17	..	..	..			..	..	7 43	..	..	14 10	14 10
							36-6	**Újkígyós**							
8 13	..	..	14 18	..	..	..			339	..	7 41	..	..	14 07	14 07
8 16	..	..	14 21	..	..	..	38-3	József major[x]	..	..	7 38	..	..	14 04	14 04
8 19	..	..	14 24	..	..	..	40-2	Szabadkígyós alsó[x] 3595	..	..	7 35	..	..	14 01	14 01
8 23	..	..	14 28	..	..	..			..	..	7 31	..	..	13 57	13 57
							42-1	**Szabadkígyós**							
8 25	..	..	14 30	..	..	..			..	..	7 30	..	..	13 55	13 55
8 28	..	..	14 33	..	..	..	43-8	Szabadkígyós elág.[x]	..	..	7 27	..	..	13 52	13 52
8 33	..	..	14 37	..	..	..	46-6	Állami Gazdaság[x]	..	..	7 22	..	..	13 47	..
8 37	..	..	14 41	..	..	..	49-2	Útőrház[x]	..	..	7 18	..	..	13 43	..
8 41	..	..	14 45	..	..	..	50-3	4-es km-kő[x]	..	..	7 15	..	..	13 39	..
8 43	..	..	14 47	..	..	..	53-1	Kórtanyasági Tsz.[x]	..	..	7 12	..	..	13 37	..
8 45	..	..	14 49	..	..	..	54-2	Téglagyár[x]	..	..	7 10	..	..	13 35	..
8 48	..	..	14 52	..	..	..	56-0	Gyula vágóhíd[x]	..	..	7 07	..	..	13 32	..
8 53	..	..	14 57	..	..	..	57-4	Gyula főorház	..	..	7 04	..	..	13 29	..
✕ 8 55	..	✕13 35	14 59	..	✕15 29	..			..	..	7 00	✕ 8 50	..	13 25	..
..	..	✕10 20	✕14 25	15 09	..	16 03	58-3	*é.* **Gyula** Megyeház 3583a	..	..	6 50	8 45	✕13 15	—	—
..	..	10 23	14 28	15 05	..	16 06	59-7	Gyula v.út 133	..	..	6 23	8 42	13 12	..	..
..	..	10 27	14 32	15 09	..	16 08	60-2	Remete v.mh.[x] 133	..	..	6 19	8 38	13 08	..	..
..	..	10 30	14 35	15 12	..	16 11	63-8	Remete külső iskola[x] 3597	..	..	6 16	8 35	13 05	..	..
..	..	10 34	14 39	15 16	..	16 15	65-9	Gyula Szanatórium[x]	..	..	6 12	8 31	13 01	..	..
..	..	10 43	14 48	15 25	..	16 24	71-1	Sarkad Gyulai út[x] 3740	..	..	6 03	8 22	12 52	..	..
..	..	10 46	14 51	15 28	..	16 27			..	..	6 00	8 19	12 49	..	..
..	..						72-7	**Sarkad** Tanácsház							
..	..	10 48	✕14 53	15 30	35	16 32			✕ 5 58	..	6 20	8 14	12 47	..	..
..	..	10 52	14 57	15 34	..	16 36	74-3	Sarkad Gépállomás[x]	..	..	6 16	8 10	12 43	..	..
..	..	11 01	15 04	15 41	..	16 44	79-3	Sarkadkeresztúr Magyes útja[x]	..	..	6 07	8 01	12 34	..	..
..	..	11 05	15 07	15 45	..	16 48	80-3	Sarkadkeresztúr Tház	..	..	6 05	7 59	12 32	..	..
..	..	11 13	✕15 15	✕15 53	..	✕16 56	83-6	*é.* **Sarkadkeresztúr** v. á.	..	..	✕ 5 55	✕ 7 43	12 21	..	..
..	..	*13 15*	..	*20 33*	..	*20 33*		*é.* *Békéscsaba* 133	..	..	..	..	*3 56*	*8 24*	..
..	..	*13 30*	..	*16 41*	..	*20 14*		*é.* *Vésztő* 133	..	..	*1 25*	*5 28*	*11 07*	..	..
..	..	*8 12*	..	..	*18 16*	..		*i.* *Vésztő* 133	..	..	*8 04*	..	..	*13 39*	..
..	..	*8 23*	..	..	*17 49*	..		*i.* *Békéscsaba* 133	..	..	*8 00*	..	..	*15 32*	..
..	..	11 14	..	19 45	..	..	83-6	*i.* **Sarkadkeresztúr** v. á.	..	..	5 15	..	..	12 20	..
..	..	11 22	..	19 52	..	..	87-8	Nagyrenzsé MAVAUT megálló	..	..	5 08	..	..	12 13	..
..	..	11 29	..	20 01	..	..	90-0	Mezőgyán F. Szöv.	..	..	5 01	..	..	11 57	..
..	..	11 42	..	20 15	..	..	99-1	Geszt Ady E. út[x]	..	..	4 42	..	..	11 53	..
..	..	11 44	..	20 15	..	..	99-9	*é.* Geszt Tanácsház	..	..	4 40	..	..	✕11 50	..

✕ szerdán, pénteken és szombaton (ün. nem közl.)

Declassified in Part - Sanitized Copy Approved for Release @ 50-Yr 2013/08/26 : CIA-RDP81-01043R002400040001-6

Declassified in Part - Sanitized Copy Approved for Release @ 50-Yr 2013/08/26 : CIA-RDP81-01043R002400040001-6

3599 Orosháza v. á.—Gyopárosfürdő—Árpádhalom

Kiskundélegyháza ⇔147 / Szentes / Orosháza — Mezőkeresztes ⇔139 / Orosháza — Szeged ⇔135 / Orosháza — Békéscsaba ⇔135 / Orosháza — Mezőtúr ⇔125 / Orosháza

Km	41 sz. AKÖV Békéscsaba	962a	362a	972	462a	562a	772	662a	862a	264a	364a	976	266a	366a	268a
0·0	**Orosháza** v. á. ⇔3592	f	+ 7 08	..	h 8 00	..	..	..	X 9 57	..	..	+13 15	..	..	h15 10	+16 25	..	+19 05	..	..
	⇔3595	é.	7 08	..	8 03	..	..	..	10 00	..	..	13 18	..	..	15 13	16 28	..	19 08	..	..
1·2	**Orosháza** Alföld Szálló ⇔3598	f	7 17	+ 7 50	8 04	+ 8 50	+ 9 50	..	+10 50	+11 50	13 50	..	+14 50	15 14	16 50	+17 50	19 12	..	..	..
2·4	2-es sz. Italbolt[4]	2	7 19	7 52	8 06	8 52	9 52	..	10 52	11 52	13 52	..	14 52	15 16	16 52	17 52	19 14	..	..	..
3·8	Laktanya[4]		7 22	7 55	8 09	8 55	9 55	..	10 55	11 55	13 55	..	14 55	15 19	16 55	17 55	19 17	..	..	..
5·0	Gyopárosfürdői bej.[3]	Y			8 11									15 21						
	5·4 **Gyopárosfürdő**	é.	+ 7 25	+ 7 58		+ 8 58	+ 9 58	..	+10 58	+11 58	+13 58	..	+14 58		+16 58	+17 58	+19 20	..	..	..
5·9	Gyopárosfürdői bej.[3]	3	..	..	8 11	..	..	..	..	..	..	..	..	15 21	..	..	..	..	..	..
7·1	Szentetornya Iskola[4]		..	..	8 14	..	..	..	..	..	..	..	..	15 24	..	..	..	..	..	..
9·4	Szentetornya MEDOSZ		..	..	8 16	..	..	..	..	..	..	..	..	15 27	..	..	..	..	..	..
9·7	Október Tsz[4]		..	..	8 18	..	..	..	..	..	..	..	..	15 29	..	..	..	..	..	..
10·8	Árpádhalmi elág.[3]		..	..	8 20	..	..	..	..	..	..	..	..	15 31	..	..	..	..	..	..
12·8	Szántómajori Iskola[3]	Y	..	..	8 23	..	..	..	..	..	..	..	..	15 34	..	..	..	..	..	..
15·8	**Árpádhalom** posta	é.	..	..	h 8 28	..	..	..	..	..	..	..	..	h15 39	..	..	..	..	..	..

Km	41 sz. AKÖV Békéscsaba	977a	877a	977	777a	677a	577a		975a		875a	973a	973	873a	971a	871a
0·0	**Árpádhalom** posta	f	..	..	h 8 34	..	..	..	..	..	..	..	h15 43	..	..	..	..	..
3·0	Szántómajori Iskola[3]	3	..	..	8 39	..	..	..	..	..	..	..	15 48	..	..	..	..	..
5·0	Árpádhalmi elág.[3]		..	..	8 42	..	..	..	..	..	..	..	15 51	..	..	..	..	..
6·1	Október Tsz[4]		..	..	8 44	..	..	..	..	..	..	..	15 53	..	..	..	..	..
7·4	Szentetornya MEDOSZ		..	..	8 47	..	..	..	..	..	..	..	h15 55	..	..	..	..	..
8·7	Szentetornya Iskola[4]		..	..	8 49	..	..	..	..	..	..	..	15 57	..	..	..	..	..
10·8	Gyopárosfürdői bej.[3]	Y	..	..	8 52	..	..	..	..	..	..	..	16 00	..	..	..	..	..
	11·2 **Gyopárosfürdő**	é.	+ 7 38	+ 8 35		+ 9 35	+10 35	+11 35	..	+12 35	..	+14 35	+15 35		+17 35	+18 35	+19 35	..
10·8	Gyopárosfürdői bej.[4]	3			8 52									16 00				
12·0	Laktanya[4]		7 38	8 38	8 54	9 38	10 38	11 38	..	12 38	..	14 38	15 38	16 02	17 38	18 38	19 38	..
13·4	2-es sz. Italbolt[4]		7 41	8 41	8 57	9 41	10 41	11 41	..	12 41	..	14 41	15 41	16 05	17 41	18 41	19 41	..
14·5	**Orosháza** Alföld Szálló ⇔3598	f	+ 7 43	+ 8 43	8 59	+ 9 43	+10 43	+11 43	..	12 43	..	+14 43	15 43	16 07	+17 43	18 43	+19 43	..
	⇔3595		..	..	9 02	..	..	..	..	12 47	..	..	15 47	16 08	..	18 47	..	..
15·6	**Orosháza** v. á. ⇔3592	é.	..	..	h 9 05	..	..	..	..	+12 50	..	..	+15 50	h16 11	..	+18 50	..	..
	Orosháza ⇔125	f	..	..	..	..	..	..	..	13 37	..	..	16 31	..	..	21 04	..	..
	Mezőtúr ⇔125	é.	..	..	..	..	..	..	..	15 52	..	..	18 56	..	..	23 15	..	..
	Orosháza ⇔135	f	..	..	..	..	..	..	..	13 16	..	..	16 27	..	..	20 44	..	..
	Békéscsaba ⇔135	é.	..	..	..	..	..	..	..	14 10	..	..	17 27	..	..	21 45	..	..
	Orosháza ⇔135	f	..	..	..	..	..	..	..	15 30	..	..	..	..	..	19 10	..	..
	Szeged ⇔135	é.	..	..	..	..	..	..	..	18 07	..	..	..	..	..	21 55	..	..
	Orosháza ⇔139	f	..	..	..	..	..	..	..	13 17	..	..	16 29	..	..	19 22	..	..
	Mezőkeresztes ⇔139	é.	..	..	..	..	..	..	..	14 36	..	..	17 39	..	..	20 33	..	..
	Orosháza ⇔147	f	..	..	..	..	..	..	..	13 16	..	..	17 00	..	..	20 43	..	..
	Szentes ⇔147		..	..	..	..	..	..	..	14 36	..	..	18 30	..	..	22 03	..	..
	Kiskunfélegyháza ⇔147	é.	..	..	..	..	..	..	..	15 53	..	..	19 51	..	..	0 26	..	..

h hétfőn, csütörtökön és szombaton (ün. nem közl.) + munkaszüneti napokon közlekedik

51 sz. Autóközlekedési Vállalat, Szolnok

Szolnok, József Attila u. Telefon: 28-06. Városi iroda: Szabadság tér. Telefon: 28-61

(Vonalszám: 3600–3699)

3605 Abony—Szolnok

Cegléd ⇔100, é. / Abony ⇔100a f.

| | | | | | | | | |

Declassified in Part - Sanitized Copy Approved for Release @ 50-Yr 2013/08/26 : CIA-RDP81-01043R002400040001-6

3629a Szolnok v. á.—Rákóczifalva—Martfű

	Békéscsaba 120	f.	22 27	..	0 02	..	0 02	..	3 43	3 43	..	3 43	..	..	7 08	..	..	..	..
	Szolnok	é.	1 09	..	2 01	..	2 01	..	6 24	6 24	..	6 24	..	..	9 06	..	..	..	..
	Budapest 100a	f.	23 50	..	..	..	..	..	..	..	..	..	..	..	6 07	..	..	..	..
	Szolnok 120a	é.	1 23	..	..	..	..	..	..	..	..	..	..	..	8 51	..	..	..	..
	Debrecen 100	f.	e 22 15	..	22 31	..	22 31	..	● 4 29	● 4 29	● 4 29	● 4 29	..	..	5 45	..	..	..	..
	Szolnok	é.	e 1 25	..	2 14	..	2 14	..	6 32	6 32	6 32	6 32	..	..	8 02	..	..	..	..

Km	51 sz. ÁKÖV Szolnok		470		450		540	660	22a	472b	472a	662	462		472		652	652a
0-0	**Szolnok v. á.**✕	f	1 50	..	✕ 4 35	..	✕ 4 40	✕ 5 53	f 6 45	✕ 6 35	⇂ 6 45	✕ 7 15	✕ 7 55	..	9 30	..	✕11 05	✕11 15
2-0	**Szolnok** Szabadság tér	B	1 55	..	4 40	..	4 45	6 58	6 50	6 40	6 55	7 25	8 05	..	9 40	..	11 15	11 25
3-0	Szajoli útelág.[x]		1 58	..	4 43	..	4 48	6 08	6 58	6 43	6 58	7 28	8 08	..	9 43	..	11 18	11 28
4-8	Kocsorosi iskola[x]		2 01	..	4 46	..	4 51	6 11	7 01	6 46	7 01	7 31	8 11	..	9 46	..	11 21	11 31
6-8	Szandaszőlős várótermek[x]		2 04	..	4 49	..	4 54	6 14	7 04	6 49	7 04	7 34	8 14	..	9 49	..	11 24	11 34
8-8	Szandaszőlős munkásszálló[x]		2 09	..	4 55	..	5 00	6 20	7 10	6 55	7 10	7 38	8 20	..	9 55	..	11 30	11 40
9-4	Újszanda[x]		2 11	..	4 57	..	5 02	6 22	7 12	6 57	7 12	7 40	8 22	..	9 57	..	11 32	11 42
10-8	Rákóczifalva Öntöde[x]		2 13	..	4 59	..	5 04	6 24	7 14	6 59	7 14	7 42	8 24	..	9 59	..	11 34	11 44
12-0	0-0 Rákóczifalva posta		2 15	..	5 01	..	5 06	6 26	7 16	7 03	7 16	7 45	8 28	..	10 01	..	11 40	11 50
	0-6 **Rákóczifalva** Th.	d	2 17	..				⇂	✕ 6 28	⇂	✕ 7 07	⇂	✕ 8 30	..	10 03	..	⇂	✕11 52
	Budapest	é.	..	..	5 01	..	5 06	é.	7 16	é.	..	7 16	7 46	é.	..	..	11 41	é.
15-8	Rákóczifalva Petőfi u.	Y	..	..	5 09	..	5 15	..	7 25	..	..	7 25	✕ 7 53	..	..	..	✕11 48	..
21-3	**Martfű v. á.** 121	é.	..	..	✕ 5 18	..	✕ 5 24	..	7 34	..	..	7 34	é.	..	..	..	é.	..

	Békéscsaba 120	f.	..	..	..	..	..	..	..	..	..	..	..	..	..	..	..	..
	Szolnok	é.	..	..	..	..	..	..	..	..	..	..	..	..	..	..	..	..
	Budapest 100a	f.	7 53	..	7 53	..	7 53	..	7 53	..	..	..	..	..	..	..	..	..
	Szolnok 120a	é.	11 38	..	11 38	..	11 38	..	11 38	..	..	..	..	..	..	..	..	..
	Debrecen 100	f.	..	..	10 15	..	10 15	..	10 15	..	..	10 29	10 29	..	..	..	..	..
	Szolnok	é.	..	..	12 18	..	12 18	..	12 18	..	..	14 06	14 06	..	..	..	..	..

Km	51 sz. ÁKÖV Szolnok		25	452	664b		554		664a			474		24		466		666	
0-0	**Szolnok v. á.**✕	f	..	wl1 50	✕ 12 50	..	✕12 50	..	+13 00	..	..	14 30	..	✕14 30	..	✕16 00	..	✕16 20	..
2-0	**Szolnok** Szabadság tér	B	12 00	12 00	13 00	..	13 00	..	13 10	..	..	14 40	..	14 40	..	16 10	..	16 30	..
3-0	Szajoli útelág.[x]		12 03	12 03	13 03	..	13 03	..	13 13	..	..	14 43	..	14 43	..	16 13	..	16 33	..
4-8	Kocsorosi iskola[x]		12 01	12 06	13 06	..	13 06	..	13 16	..	..	14 46	..	14 46	..	16 16	..	16 36	..
6-8	Szandaszőlős várótermek[x]		12 09	12 09	13 09	..	13 09	..	13 19	..	..	14 49	..	14 49	..	16 19	..	16 39	..
8-8	Szandaszőlős munkásszálló[x]		12 15	12 15	13 15	..	13 15	..	13 25	..	..	14 55	..	14 55	..	16 25	..	16 45	..
9-4	Újszanda[x]		12 17	12 17	13 17	..	13 17	..	13 27	..	..	14 57	..	14 57	..	16 27	..	16 47	..
10-8	Rákóczifalva Öntöde[x]		12 19	12 19	13 19	..	13 19	..	13 29	..	..	14 59	..	14 59	..	16 29	..	16 49	..
12-0	0-0 Rákóczifalva posta		12 22	12 22	13 22	..	13 22	..	13 32	..	..	15 01	..	15 01	..	16 33	..	16 53	..
	0-6 **Rákóczifalva** Th.	d	⇂	wl2 25	⇂	..	⇂	..	⇂	..	..	15 03	..	⇂	..	✕16 35	..	✕16 55	..
12-0	0-0 Rákóczifalva posta		12 22	..	13 22	..	13 22	..	13 33	..	..	é.	..	15 02	..	é.	..	é.	..
15-8	Rákóczifalu Petőfi u.	Y	12 29	..	13 31	..	13 31	..	+13 40	..	..	..	..	15 10	..	..	..	..	..
21-3	**Martfű v. á.** 121	é.	12 38	..	✕ 13 39	..	✕13 39	..	é.	..	..	..	..	15 19	..	..	..	..	..

	Békéscsaba 120	f.	..	..	..	14 47	..	..	..	17 37	..	..	..	..	18 50	..	p21 30	..
	Szolnok	é.	..	..	..	17 29	..	..	..	20 12	..	..	..	..	20 27	..	p23 29	..
	Budapest 100a	f.	..	..	..	14 30	..	18 00	18 00	18 50	..	..	..	..	18 50	..	p21 30	..
	Szolnok 120a	é.	..	..	..	16 02	..	19 42	19 42	20 27	..	..	..	..	20 27	..	p23 29	..
	Debrecen 100	f.	..	..	..	13 37	..	..	..	..	..	..	..	..	17 57	..	..	..
	Szolnok	é.	..	..	..	17 04	..	..	..	..	..	..	..	..	20 26	..	..	..

Km	51 sz. ÁKÖV Szolnok		666a	456		655		478	478a	668			658		658b		458a	
0-0	**Szolnok v. á.**✕	f	+16 40	✕ 17 15	..	18 15	..	✕19 50	+19 50	✕20 50	..	..	+21 50	..	22 00	..	✕23 40	..
2-0	**Szolnok** Szabadság tér	B	16 50	17 25	..	19 25	..	20 00	20 00	21 00	..	..	22 00	..	⇂ 23 00	..	23 45	..
3-0	Szajoli útelág.[x]		16 53	17 28	..	18 28	..	20 03	20 03	21 03	..	..	22 03	..	23 03	..	23 48	..
4-8	Kocsorosi iskola[x]		16 56	17 31	..	18 31	..	20 06	20 06	21 06	..	..	22 06	..	23 06	..	23 51	..
6-8	Szandaszőlős várótermek[x]		16 59	17 34	..	18 34	..	20 09	20 09	21 09	..	..	22 09	..	23 09	..	23 53	..
8-8	Szandaszőlős munkásszálló[x]		17 04	17 39	..	18 40	..	20 15	20 15	21 15	..	..	22 15	..	23 15	..	23 59	..
9-4	Újszanda[x]		17 06	17 41	..	18 42	..	20 17	20 17	21 17	..	..	22 17	..	23 17	..	0 01	..
10-8	Rákóczifalva Öntöde[x]		17 08	17 43	..	18 44	..	20 19	20 19	21 19	..	..	22 19	..	23 19	..	0 03	..
12-0	0-0 Rákóczifalva posta		17 11	17 46	..	18 48	..	20 23	20 23	21 24	..	..	22 24	..	23 24	..	0 07	..
	0-6 **Rákóczifalva** Th.	d	+17 13	⇂	..	18 50	..	x20 25	⇂	21 30	..	..	+22 30	..	⇂ 23 30	..	d 0 09	..
12-0	0-0 Rákóczifalva posta		é.	✕ 17 54	..	é.	..	é.	20 30	21 32	..	..	é.	..	é.	..	é.	..
15-8	Rákóczifalu Petőfi u.	Y	..	é.	..	..	..	..	..	21 40	..	..	..	..	..	..	..	..
21-3	**Martfű v. á.** 121	é.	..	..	..	..	..	..	..	x21 50	..	..	..	..	..	..	..	..

d a hét utolsó munkanapján és munkaszüneti napokon **f** VI. 15—IX. 7-ig munkaszüneti napokon **h** hétfőn, csütörtökön (ün. nem kód.) **+** munkaszüneti napokon
p pénteken és szombaton kód. **x** szükségszerint külön rendelésre közl. ● Püspökladányból ▼ hétfőtől-péntekig munkanapokon

3629a Martfű—Rákóczifalva—Szolnok v. á.

Km	51 sz. ÁKÖV Szolnok		469		659	669	459	459b	677		477		29		347	472a	667	557	22
0-0	**Martfű v. á.** 121	f.	..	..	..	..	✕ 5 25	..	..	..	..	..	✕ 7 03	..	⇂ 7 36	7 50	..	⇂	8 06	h 8 32
5-5	Rákóczifalu Petőfi u.	Y	..	..	..	..	5 34	..	..	..	..	..	7 14	..	7 47	7 59	✕ 8 02	..	8 12	8 40
9-3	0-0 Rákóczifalva Posta		..	..	..	..	5 43	..	..	..	..	..	7 21	..	7 54	8 06	8 07	..	8 24	8 50
	0-0 **Rákóczifalva** Tház	e	0 50	..	✕ 5 00	5 15	⇂	✕ 5 40	✕ 6 32	..	✕ 7 15	..	⇂	..	⇂	⇂	⇂	..	⇂	⇂
9-3	0-0 Rákóczifalva Posta		0 54	..	5 02	5 19	5 44	5 44	6 34	..	7 19	..	7 23	..	7 56	8 07	8 09	..	8 26	8 52
10-8	Rákóczifalva Öntöde[x]		0 58	..	5 06	5 23	5 48	5 48	6 38	..	7 23	..	7 27	..	8 00	8 11	8 13	..	8 30	8 56
12-8	Szandaszőlős munkásszálló[x]		1 01	..	5 09	5 26	5 51	5 51	6 41	..	7 26	..	7 29	..	8 02	8 12	8 15	..	8 32	8 58
14-8	Szandaszőlős várótermek[x]		1 06	..	5 12	5 31	5 56	5 56	6 46	..	7 31	..	7 34	..	8 07	8 17	8 20	..	8 37	9 03
14-8	Kocsorosi iskola[x]		1 09	..	5 15	5 34	5 59	5 59	6 49	..	7 34	..	7 37	..	8 10	8 20	8 23	..	8 40	9 06
16-8	Szajoli útelág.[x]	Y	1 12	..	5 18	5 37	6 02	6 02	6 52	..	7 37	..	7 40	..	8 13	8 23	8 26	..	8 43	9 10
19-3	**Szolnok** Szabadság tér	é.	1 18	..	● 5 25	5 40	6 05	✕ 6 05	6 55	..	7 40	..	7 42	..	8 15	8 25	8 29	..	8 45	h 9 15
21-3	**Szolnok** v. á.✕	é.	e 1 20	..	é.	5 45	✕ 6 15	é.	✕ 7 05	..	✕ 7 50	..	✕ 7 55	..	⇂	8 28	8 30	✕ 8 35	⇂	8 55

	Szolnok 100	f.	7 39	..	..	..	..	..	..	..	..	..	..	..	9 18	9 18	9 18	9 18	9 18	..
	Debrecen	é.	3 31	..	..	..	..	..	..	..	..	..	..	..	13 10	..	13 10	13 10	13 10	13 10	..
	Szolnok 100a	f.	e 1 40	..	6 37	..	6 37	..	8 12	..	8 12	..	8 12	..	9 16	..	9 16	..	9 16	..
	Budapest 120a	é.	e 4 01	..	8 25	..	8 25	..	9 53	..	9 53	..	9 53	..	11 30	..	11 30	11 30	..	..
	Szolnok 120	f.	2 15	..	..	..	..	..	..	..	..	..	..	..	..	..	..	..	..	..
	Békéscsaba	é.	5 11	..	..	..	..	..	..	..	..	..	..	..	..	..	..	..	..	..

Km	51 sz. ÁKÖV Szolnok		467		447		459a	455		655		665a		655		473		
0-0	**Martfű** v. á. 121	f.	..	..	..	..	..	..	..	..	..	..	..	✕ 14 49	..	..	..	..
5-5	Rákóczifalu Petőfi u.	Y	..	..	..	..	..	..	..	x12 02	..	..	+13 32	14 55	..	..	..	..
9-3	0-0 Rákóczifalva Posta		..	..	..	..	..	..	..	12 09	..	..	13 39	15 03	..	..	..	..
	0-6 **Rákóczifalva** Th.	d	✕ 8 35	..	10 18	..	+12 15	✕12 30	..	⇂	..	..	⇂	⇂	..	15 10	..	..
9-3	0-0 Rákóczifalva Posta		8 39	..	10 23	..	12 19	12 34	..	12 11	..	..	14 01	15 03	..	15 14	..	..
10-8	Rákóczifalva Öntöde[x]		8 41	..	10 22	..	12 21	12 36	..	12 13	..	..	14 03	15 05	..	15 16	..	..
11-0	Újszanda[x]		8 43	..	10 24	..	12 23	12 31	..	12 15	..	..	14 05	15 07	..	15 18	..	..
12-8	Szandaszőlős munkásszálló[x]		8 46	..	10 27	..	12 26	12 41	..	12 18	..	..	14 08	15 10	..	15 21	..	..
14-8	Szandaszőlős várótermek[x]		8 51	..	10 31	..	12 31	12 45	..	12 23	..	..	14 13	15 15	..	15 25	..	..
16-8	Kocsorosi iskola[x]		8 54	..	10 34	..	12 34	12 46	..	12 26	..	..	14 16	15 18	..	15 28	..	..
16-8	Szajoli útelág.[x]	Y	8 57	..	10 37	..	12 37	12 51	..	12 29	..	..	14 19	15 21	..	15 31	..	..
19-3	**Szolnok** Szabadság tér	é.	9 00	..	10 39	..	12 40	m12 55	..	12 32	..	..	14 22	15 25	..	15 35	..	..
21-3	**Szolnok** v. á.✕	é.	✕ 9 10	..	10 45	..	+12 50	..	..	x12 40	..	..	+14 30	15 35	..	15 45	..	..

	Szolnok 100	f.	..	..	..	..	..	..	..	wx13 50	..	..	16 20	..	16 20	..	16 20	..	..
	Debrecen	é.	..	..	..	..	..	..	..	wx16 10	..	..	20 00	..	20 00	..	20 00	..	..
	Szolnok 100a	f.	..	..	..	..	..	..	13 26	..	..	..	..	..	..	..	..	..	..
	Budapest 120a	é.	..	..	..	..	..	..	16 56	..	..	..	..	..	..	..	..	..	..
	Szolnok 120	f.	..	..	11 25	..	14 20	..	14 20	..	..	..	..	..	..	..	18 22	..	..
	Békéscsaba	é.	..	..	13 19	..	17 03	..	17 03	..	..	..	..	..	..	..	21 10	..	..

Km	51 sz. ÁKÖV Szolnok		483	543	661		663a		461	681		21a	661		461a		671	
0-0	**Martfű** v. á. 121	f.	..	x16 21	..	..	..	..	..	..	..	f 20 14	..	..	..	..	..	x 22 30
5-5	Rákóczifalu Petőfi u.	Y	..	16 32	..	..	..	..	..	..	..	20 23	..	..	+20 09	..	..	22 38
9-3	0-0 Rákóczifalva Posta		..	16 39	..	..	..	..	x18 00	..	..	20 29	..	..	20 57	..	..	x 22 40
	0-6 **Rákóczifalva** Th.	d	x16 40	⇂	x17 05	..	+17 30	..	⇂	18 55	..	⇂	x 20 30	..	21 03	..	..	é.
9-3	0-0 Rákóczifalva Posta		16 41	16 41	17 08	..	17 33	..	18 09	18 59	..	20 30	20 32	..	21 05	..	..	..
10-8	Rákóczifalva Öntöde[x]		16 43	16 43	17 11	..	17 35	..	18 11	19 01	..	20 32	20 34	..	21 07	..	..	..
11-0	Újszanda[x]		16 45	16 45	17 13	..	17 37	..	18 13	19 03	..	20 34	20 36	..	21 09	..	..	..
12-8	Szandaszőlős munkásszálló[x]		16 48	16 48	17 16	..	17 40	..	18 16	19 06	..	20 36	20 38	..	21 12	..	..	..
14-8	Szandaszőlős várótermek[x]		16 53	16 53	17 21	..	17 44	..	18 20	19 10	..	20 40	20 42	..	21 17	..	..	..
16-8	Kocsorosi iskola[x]		16 56	16 56	17 24	..	17 47	..	18 22	19 13	..	20 43	20 45	..	21 20	..	..	..
16-8	Szajoli útelág.[x]	Y	16 59	16 59	17 27	..	17 50	..	18 26	19 16	..	20 46	20 48	..	21 23	..	..	..
19-3	**Szolnok** Szabadság tér	é.	17 02	17 02	17 31	..	17 55	..	18 29	19 19	..	f 20 50	x 20 53	..	21 27	..	..	..
21-3	**Szolnok** v. á.✕	é.	x 17 10	x17 10	x17 40	..	+18 05	..	x18 35	19 30	..	é.	é.	..	+21 35	..	..	..

	Szolnok 100	f.	19 52	19 52	..	19 52	..	19 52	..	19 52	..	..	0 42	0 42	..	0 42	..	..
	Debrecen	é.	22 07	22 07	..	22 07	..	22 07	..	22 07	..	..	4 37	4 37	..	4 37	..	..
	Szolnok 100a	f.	..	..	..	..	..	..	..	..	..	..	..	..	..	e 1 28	..	..
	Budapest 120a	é.	..	..	..	..	..	..	..	..	..	..	..	..	..	e 4 00	..	..
	Szolnok 120	f.	18 22	18 22	..	18 22	..	18 22	..	..	..	..	..	..	..	..	..	..
	Békéscsaba	é.	21 10	21 10	..	21 10	..	21 10	..	..	..	..	..	..	..	..	..	..

e a hét első munkanapján **f** VI. 15—IX. 7-ig munkaszüneti napokon **h** hétfőn, csütörtökön (ün. nem kód.)
i iskolaköteles napokon **x** szükség szerint **ł** iskolai szünetben munkanapokon **u** a hét utolsó munkanapján **+** munkaszüneti napokon

Declassified in Part - Sanitized Copy Approved for Release @ 50-Yr 2013/08/26 : CIA-RDP81-01043R002400040001-6

Declassified in Part - Sanitized Copy Approved for Release @ 50-Yr 2013/08/26 : CIA-RDP81-01043R002400040001-6

3620 [Szolnok]—Martfű—Tiszakürt—Kunszentmárton

Km	51 sz. ÁKÖV Szolnok		640	870	652	862	572	24a	25	554	664b	544	24	87b		866	58a	616	
0-0	**Szolnok** v. á. ✕	3620a	✕ 4 40	..	..	..	..	∫ 6 45	..	✕12 50	✕12 50	..	✕14 30	..	..	..	..	..	..
2-0	**Szolnok** Szabadság tér		4 45	..	..	..	..	6 55	∧12 00	13 00	13 00	..	14 40	..	..	..	..	..	..
21-3	**Martfű** v. á.		5 26	✕ 5 30	✕ 6 00	..	..	7 35	12 29	13 43	13 43	..	14 21	✕15 00	..	..	✕15 30	..	..
22-1	Martfű Tisza cipőgyár lakótelep		5 29	∫ 5 31	∫ 6 01	..	..	7 39	12 39	13 44	13 44	..	14 25	∫ 15 03	..	..	∫ 15 31	..	..
23-5	Tiszaföldvár téglagyár		5 32	∫ 5 33	∫ 6 03	..	..	7 39	12 41	13 47	13 47	..	14 25	∫ 15 03	..	..	∫ 15 33	..	..
			5 39	✕ 5 40	∫ 6 10	..	..	7 46	∧12 48	✕13 54	✕13 54	..	15 32	✕15 10	..	..	∫ 15 40	..	..
27-2	**Tiszaföldvár** Tház		5 45	..	6 12	..	▾ 7 29	7 46	..	▾14 08	..	..	✕14 30	15 35	..	..	15 45	..	..
28-6	Tiszaföldvár v. á. elág.[4]		5 47	..	6 15	..	∫ 7 31	7 51	Mezőtúrra l. a.	14 11	..	..	14 33	15 38	..	..	15 48	..	..
29-3	Tiszaföldvár Öntöde[4]		5 49	..	6 17	..	∫ 7 33	7 53		14 13	..	..	14 35	15 40	..	..	15 50	..	..
30-3	Tiszaföldvár Homok v. á. elág.		5 51	..	6 19	..	▾ 7 27	7 59		▾14 16	..	..	14 37	15 42	..	..	15 52	..	..
33-9	**Cibakháza** posta		6 02	..	6 30	..	é.	8 10		é.	..	..	14 50	15 50	..	..	✕16 00	..	..
35-9	Banom szállló		6 06	..	6 34	..	..	8 14		..	..	..	14 54	15 54	..	..	é.	..	..
38-3	0-0 Nagyrévi elág.		⊙ 6 12	..	6 39	..	..	8 22		..	..	..	⊙15 01	15 59	..	..	..	..	..
	1-6 Haladás Tsz.[3]		6 16	..	|	..	..	8 25		..	..	..	15 08	|	..	..	..	..	..
	3-1 Nagyrév Üjtelep[3]		6 19	..	|	..	..	8 28		..	..	..	15 12	|	..	..	..	..	..
			✕ 6 23	..	|	..	..	8 30		..	..	..	✕15 12	|	..	..	..	..	..
	5-0 **Nagyrév** Tház		|	..	|	..	..	8 33		..	..	..	|	..	..	..	..	..
	3-1 Nagyrév Üjtelep[3]		|	..	|	..	..	8 40		..	..	..	|	..	..	..	..	..
	1-6 **Haladás Tsz.**[3]		|	..	∧ 6 41	..	..	8 43		..	..	..	▲16 00	..	..	..	..	..
38-3	0-0 Nagyrévi elág.		..	..	6 46	..	..	8 46		..	..	..	16 05	..	..	..	..	..
41-2	0-0 Tiszainoka elág.[3]		..	..	6 53	..	..	8 51		..	..	..	16 12	..	..	..	..	..
	2-3 Tiszainoka Tház		..	..	6 57	..	..	8 58		..	..	..	16 16	..	..	..	..	..
41-2	0-0 Tiszainoka elág.[3]		..	..	7 01	..	..	9 02		..	..	..	16 20	..	..	..	..	..
43-2	0-0 Tiszakürti elág.[3]		..	..	7 07	..	..	9 06		..	..	..	16 26	..	..	..	..	..
	3-0 **Tiszakürt** F. Szöv. vend.		|	..	|	..	..	∫		..	864	..	..	..	..	..	✕ 19 03	..
			70	..	∫ 7 10	✕ 8 20	..	∫	..	..	✕12 20	..	16 38	..	..	..	..	19 05	..
43-2	0-0 Tiszakürti elág.[3]		..	..	∫ 7 16	∫ 8 26	..	∫ 9 06	..	..	∫ 12 26	..	16 43	..	..	..	..	∫ 19 11	..
46-6	**Cserkeszölő** vasútállomás		..	..	7 23	8 33	..	9 13	..	..	12 33	..	16 48	..	..	..	..	19 19	..
			..	..	7 25	8 35	732a	9 15	..	74a	12 35	76b	16 50	78a	..	..	..	19 22	..
48-0	**Cserkeszölő** fürdő bej. út		..	..	7 29	∫ 8 37	∫ 8 37	∫ 9 20	..	∫ 12 30	∫ 12 36	∫ 16 45	16 51	∫ 18 00	..	..	∫ 19 06	∫ 19 22	..
51-2	Csépai üttelág.[3]		..	..	7 32	8 43	∫ 8 43	∫ 9 26	..	∫ 12 36	∫ 12 42	∫ 16 51	16 57	∫ 18 06	..	..	∫ 19 08	∫ 19 28	..
52-2	Istvánháza v. mh. 🚌 146..		..	..	7 34	8 45	∫ 8 45	∫ 9 28	..	∫ 12 38	∫ 12 44	∫ 16 53	16 59	∫ 18 08	..	..	∫ 19 08	∫ 19 30	..
			..	..	✕ 7 40	∫ 8 51	∫ 8 51	∫ 9 34	..	∫ 12 44	∫ 12 50	∫ 16 59	17 05	∫ 18 14	..	..	∫ 19 13	∫ 19 36	..
55-0	**Kunszentmárton** Köztárs. tér		|	..	|	..	..	|	..	..	..	..	|	..	..	..	..	|	..
56-5	**Kunszentmárton** v. á.		✕ 4 40	..	✕ 4 43	..	✕ 8 55	∫ 8 55	∫ 9 43	..	..	..	∫ 17 05	17 07	∫ 18 19	..	..	✕ 19 43	..
	Kunszentmárton 🚌 121	*i.*	*4 55*	..	..	..	*9 12*	..	..	..	..	..	*17 20*	*17 20*	..	..	..	*23 21*	..
	Szolnok	*é.*	*6 40*	..	..	..	*10 54*	..	..	..	..	..	*19 23*	*19 23*	..	..	..	*1 01*	..
	Kunszentmárton 🚌 121	*i.*	*6 30*	..	..	..	*10 07*	..	..	..	..	..	*18 51*	*18 51*	..	..	..	*23 36*	..
	Szentes	*é.*	*7 11*	..	..	..	*10 58*	..	..	..	..	..	*19 32*	*19 32*	..	..	..	*22 16*	..
	Kunszentmárton 🚌 146	*i.*	..	..	..	..	*10 59*	..	*10 59*	..	..	..	*17 28*	..	..	..	..	..	..
	Lakitelek	*é.*	..	..	..	..	*11 49*	..	*11 49*	..	..	..	*18 15*	..	..	..	..	..	..
	Kunszentmárton 🚌 1040	*i.*	..	..	..	..	..	..	..	..	..	..	..	..	..	..	..	✕ 20 39	..
	Szarvas 🚌 3660	*é.*	..	..	..	..	..	..	..	..	..	..	..	..	..	..	..	✕ 21 15	..

∫ VI. 15—IX. 7-ig munkaszüneti napokon
h hétfőn, csütörtökön (ün. nem kötő)
▾ iskolakötelesek napokon szükség szerint

+ munkaszüneti napokon
⊙ csatlakozás Kunszentmárton felől, lásd az ellenirányú mezőt
▲ csatlakozás Nagyrév felől, lásd az ellenirányú mezőt

HÁLÓSZOBA- ÉS KONYHA-BÚTORT
MEGRENDELÉSRE KÉSZÍTÜNK,
Készáruk címnél megtekinthetők!
ID. MUHARI ISTVÁNNÉ
Jászjákóhalma, Fő utca 7

SÉTAHAJÓ UTASELLÁTÓ

3620 Kunszentmárton—Tiszakürt—Martfű—[Szolnok]

Km	51 sz. ÁKÖV Szolnok		869	619	29	547	557	867	22	877	77a	865	754	855	73a	73	21a	73b a
0-0	**Kunszentmárton** v. á.	*i.*	..	✕ 4 57	✕ 4 58	..	..	..	..	9 15	∫ 10 50	..	..	..	∫ 17 15	✕ 7 15	∫ 18 25	..
1-6	**Kunszentmárton** Köztárs. tér	*é.*	..	5 00	4 58	..	..	..	..	9 18	10 53	..	..	..	17 18	✕ 7 18	18 27	..
4-3	Istvánháza v. mh. 🚌 146..	*i.*	..	5 05	5 10	..	..	✕ 7 45	..	∫ 9 25	10 57	✕11 40	∫ 13 15	✕13 15	17 20	..	18 30	∫ 19 20
5-3	Csépai üttelág.	*i.*	..	5 10	5 16	..	..	7 52	..	∫ 9 31	11 03	11 46	∫ 13 21	13 21	17 26	..	18 36	∫ 19 26
		é.	..	5 12	5 18	..	..	7 54	..	∫ 9 33	11 05	11 48	∫ 13 23	13 23	17 28	..	18 38	∫ 19 28
6-5	**Cserkeszölő** fürdő bej. út	*i.*	..	5 17	5 24	..	..	8 00	..	∫ 9 40	∫ 11 11	11 53	∫ 13 29	13 29	∫ 17 34	..	18 44	∫ 19 34
		i.	..	5 18	5 25	..	..	8 01	..	é.	..	∫ 11 55	..	13 30	..	..	18 48	..
9-9	Cserkeszölő posta	*é.*	..	5 23	5 27	..	..	8 05	..	..	..	∫ 11 57	..	13 34	..	..	18 51	..
13-3	0-0 Tiszakürti elág.[3]	*i.*	..	5 29	5 34	..	..	8 10	..	..	..	∫ 12 04	..	13 40	..	..	18 58	..
	3-0 **Tiszakürt** F. Szöv. vend.	*é.*	..	5 35	5 40	..	..	✕ 8 15	..	..	..	∧12 10	..	13 46	..	..	..	..
			..	✕ 5 37	5 43	..	..	..	..	..	..	..	..	13 49	..	..	..	..
13-0	0-0 Tiszakürti elág.[3]		..	..	5 49	..	..	..	..	..	..	..	..	13 55	..	..	18 58	..
15-2	0-0 Tiszainoka elág.[3]		..	..	5 53	..	..	..	..	..	..	..	..	13 59	..	..	19 02	..
	2-3 Tiszainoka Tház		..	..	6 00	..	..	..	..	..	..	..	..	14 06	..	..	19 07	..
15-2	0-0 Tiszainoka elág.[3]		..	..	6 04	..	..	..	..	..	..	..	..	14 10	..	..	19 11	..
18-2	0-0 Nagyrévi elág.		..	..	⊙ 6 10	..	..	..	..	..	..	..	..	⊙1416	..	..	19 16	..
	1-6 Haladás Tsz.[3]		..	..	|	..	..	..	..	..	..	..	..	..	..	19 19	..
	3-1 Nagyrév Üjtelep[3]		..	..	|	..	..	..	..	..	575	..	..	..	..	19 22	..
	5-0 **Nagyrév** Tház		..	..	|	..	..	..	..	..	..	..	..	..	543	19 22	..
			..	..	✕ 6 30	..	..	..	..	..	..	..	..	..	..	✕ 15 20	19 28	..
	5-1 Nagyrév Üjtelep[3]		..	..	6 34	..	..	..	..	..	..	..	..	..	..	15 24	19 31	..
	1-6 Haladás Tsz.[3]		..	..	6 37	..	..	..	..	..	..	..	..	..	..	15 27	19 34	..
18-2	0-0 Nagyrévi elág.		..	6 11	∧ 6 41	..	..	..	..	..	..	..	14 19	..	..	▲ 15 30	19 37	..
20-5	Bánom szállló		..	6 15	6 46	..	..	..	..	..	..	..	14 23	..	..	15 34	19 41	..
23-5	**Cibakháza** posta	✕ 4 55	..	6 20	6 55	..	..	..	..	..	..	..	14 30	..	..	15 40	19 47	..
26-2	Tiszaföldvár Homok v. á. elág.	5 02	..	6 32	7 02	▾ 7 35	..	..	..	▾14 20	..	..	14 37	..	..	15 53	19 54	..
27-2	Tiszaföldvár Öntöde[4]	5 04	..	6 34	7 04	7 37	..	..	..	14 22	..	..	14 39	..	..	15 55	19 56	..
27-9	Tiszaföldvár v. á. elág.[4]	5 06	..	6 36	7 06	7 39	..	..	..	14 24	668b	..	14 41	..	873	15 57	19 57	..
		5 09	..	6 39	✕ 7 09	▾ 7 42	..	..	..	▾14 27		..	14 44	..		16 00	20 00	..
30-3	**Tiszaföldvár** Tház	∫ 5 11	✕ 5 45	6 49	∫ 7 20	∫ 7 50	..	∧ 8 20	..	..	..	✕14 30	..	14 46	✕15 15	16 05	20 02	..
32-9	Tiszaföldvár téglagyár[4]	▾ 5 16	5 52	6 56	7 27	7 57	..	8 27	..	..	..	14 37	..	14 53	16 22	16 12	20 09	..
34-4	Martfű Tisza cipőgyár lakótelep	é. 5 20	5 54	6 59	7 30	8 00	..	8 30	..	..	..	14 40	..	14 55	16 24	16 15	20 12	..
	Martfű v. á.	✕ 5 21	✕ 5 55	7 00	7 31	8 01	..	8 31	..	..	..	14 41	..	14 56	✕16 25	16 16	20 13	..
54-5	Szolnok Szabadság tér	3620a é.	..	..	7 42	8 15	8 43	∧ 9 15	..	..	..	✕15 25	..	..	..	17 02	∫ 20 50	..
56-5	**Szolnok** v. á. ✕		..	..	✕ 7 55	∫ 8 25	∫ 8 55	..	..	..	..	..	..	..	..	✕ 17 10	..	..

∫ VI. 15—IX. 7-ig munkaszüneti napokon
h hétfőn, csütörtökön
é iskolai előadások napján
▾ iskolai időrenden szükség szerint

⊙ csatlakozás Nagyrév felé, lásd az ellenirányú mezőt
▲ csatlakozás Kunszentmárton felé, lásd az ellenirányú mezőt
f tanítási napokon munkanapokon

Declassified in Part - Sanitized Copy Approved for Release @ 50-Yr 2013/08/26 : CIA-RDP81-01043R002400040001-6

Declassified in Part - Sanitized Copy Approved for Release @ 50-Yr 2013/08/26 : CIA-RDP81-01043R002400040001-6

3630 - 3640
3630 Mezőtúr – Tiszaföldvár – Szolnok

62	22	64	Km	51 sz. ÁKÖV Szolnok	67	29	65
h 7 00	h 7 00	kf12 55	0-0	Mezőtúr Kossuth tér	k 8 10	kf14 05	kf14 05
7 05	7 05	13 00	2-0	Villanytelep	8 07	14 03	14 03
7 05	7 05	13 00	2-0	Régi lakótanya	8 05	14 00	14 00
7 07	7 07	13 02	2-7	Mezőtúr Újlaktanya	8 03	13 58	13 58
7 11	7 11	13 06	4-5	Béke Tsz. Szatmári dűlő	7 59	13 54	13 54
7 15	7 15	13 10	6-5	Micsurin brigádtanya	7 55	13 50	13 50
7 19	7 19	13 14	8-2	Szabadság brigádtanya	7 51	13 46	13 46
7 24	7 24	13 19	9-9	Táncsics Tsz. darulib.	7 46	13 41	13 41
7 28	7 28	13 23	12-0	12-0 km-kő Tanyacsoport	7 40	13 35	13 35
h 7 32	7 34	kf13 27	14-0	Táncsics Tsz.	k 7 36	13 31	kf13 31
"	7 40	f	16-8	Gépállomás	...	13 25	"
..	7 48	..	20-0	Mezőhéki bej. út	...	13 19	..
..	7 57	..	24-0	24-0 km-kő Tanyacsoport	...	13 08	..
..	8 09	..	29-5	Tiszaföldvár v. a. 121	...	12 56	..
..	8 12	..	31-2	Cibaki elág.	...	12 53	..
..	8 18	..	32-6	Tiszaföldvár Th.	...	12 50	..
..	8 20	..			...	12 45	..
h 9 15			57-8	Szolnok Szabadság tér		h 12 00	

h hétfőn és csütörtökön (ün. nem közl.)
k kedden és pénteken (ün. nem közl.)

3635 Mezőtúr – Törökszentmiklós

52	Km	51 sz. ÁKÖV Szolnok	58
s 7 00	0-0	Mezőtúr Kossuth tér	s 13 58
7 07	1-1	Mezőtúr Bajcsy-Zs. u.	13 55
7 14	8-0	Csugari iskola	13 42
7 18	10-2	Csugari F. Szöv. bolt	13 37
7 26	14-4	0-0 Kuncsorbai elág.	13 28
7 40		2-8 Déli iskola	13 15
7 45		5-0 **Kuncsorba** T.ház	13 10
7 50	14-4	0-0 Kuncsorbai elág.	13 03
7 58	18-0	Szentlamási Áll. Gazd.	12 57
8 04	19-0	Szentlamási Fm. Sz. bolt	12 50
8 09	22-0	5 km-kő Tanyacsoport	12 45
s 8 13	24-8	Törökszentmiklós v. áll.	12 44
	27-0	**Törökszentmiklós** Th.	s 12 40

s szerdán, szombaton (ün. nem közl.)

3640 Mezőtúr – Túrkeve – Kisújszállás – Karcag

242	112a	244	248a	Km	51 sz. ÁKÖV Szolnok	269	245	241	111a
..	..	..	..	0-0	f. **Mezőtúr** Kossuth tér	..	..	..	..
..	..	..	..	9-0	Mezőtúr Táncsics Termelő Szöv.	..	..	..	..
..	..	..	..	17-0	f. 0-0 **Túrkeve** Áll. Leányiskola	..	..	..	..
..	..	..	..		f. 1-0 **Túrkeve** v. á.	..	..	..	..
..	5 30	12 20	17 00		f. *Mezőtúr* 126	7 38	15 10	..	..
..	6 07	13 00	17 40		é. *Túrkeve*	7 01	14 30	..	..
..	6 10	14 10	19 10		R f. 1-0 **Túrkeve** v. á.	6 08	13 55	..	..
..	6 25	14 15	19 15	17-0	f. 0-0 **Túrkeve** Áll. Leányiskola	6 01	13 45	..	..
..	6 27	14 17	19 17	18-0	Türkeve vásártér	5 59	13 44	..	..
..	6 32	14 22	19 22	20-8	Harcos Tsz.	5 54	13 39	..	..
..	6 37	14 27	19 27	23-3	Kisbalsai csárda	5 49	13 34	..	..
..	6 43	14 33	19 33	26-5	Dózsa Tsz.	5 43	13 28	..	..
..	6 49	14 39	19 39	29-7	Kisújszállás Áll. iskola	5 37	13 22	..	..
..	6 51	14 41	19 41	30-8	é. 0-0 **Kisújszállás** Városterem	5 35	13 20	..	19 25
..	6 56	14 46	19 46		é. 1-0 **Kisújszállás** v. á.	R 5 30	13 15	..	..
..	7 09	15 45	..		f. *Kisújszállás* 100	..	9 51	..	..
..	9 33	19 14	..		é. *Budapest*	..	7 22	..	..
..	9 33	17 50	..		f. *Kisújszállás* 100	..	12 45	..	..
..	11 23	20 00	..		é. *Debrecen*	..	10 29	..	..
..	5 20	..	..		f. *Abádszalók* 87	..	15 13	22 11	..
..	6 30	..	..		é. *Kisújszállás*	..	13 30	21 00	..
..	4 59	..	..		f. *Dévaványa* 102	..	16 42	..	..
..	6 25	..	..		é. *Kisújszállás*	..	15 20	..	..
..	7 05	15 00	..		f. 1-0 **Kisújszállás** v. á.	..	13 05	19 00	..
..	7 10	15 05	..	30-8	f. 0-0 **Kisújszállás** Városterem	..	13 00	18 57	..
..	7 12	15 07	..	32-0	József Attila u.	..	12 58	18 55	..
..	7 24	15 19	..	39-4	Karcagi cukrászda	..	12 46	18 43	..
..	7 27	15 22	..	41-2	Karcag gusztu v. á. 100	..	12 43	18 40	..
..	7 31	15 26	..	43-6	Kontai út	..	12 39	18 36	..
..	7 34	15 29	..	45-7	Hegyesbori halom	..	12 36	18 33	..
..	7 37	15 32	..	47-1	Karcag malom	..	12 33	18 28	..
..	7 40	15 35	..	48-7	f. **Karcag** Kossuth tér 3533	..	12 30	18 25	..
				51-2	é. **Karcag** v. á.		12 20		
					f. *Karcag* 100		10 07		
					é. *Budapest*		7 22		
..	..	18 16	..		f. *Karcag* 100	..	12 16	15 19	..
..	..	20 00	..		é. *Debrecen*	..	10 29	13 37	..
..	..	19 11	..		f. *Karcag* 103	..	..	17 48	..
..	..	20 58	..		é. *Tiszafüred*	..	..	15 05	..

f VI. 15—IX. 7-ig munkaszüneti napokon közlekedik
u a héi utolsó munkanapján

3650 Karcag – Berekfürdő – Kunhegyes – Tiszaderzs

3650

Km	51 sz. ÁKÖV Szolnok	262	262a		272a	112a	362a	274	264	364	364a	366	148a	138a	266	366	368	278a
	Debrecen 100								10 29	..	..	..	..	..	..	..	17 37	18 46
	Karcag 100								12 16	..	..	..	..	..	..	..	17 11	
	Szolnok 100								11 43	11 43	11 43	13 50						19 52
	Karcag								12 42	12 42	12 42	14 50						20 49
0-0	**Karcag** v. á. 3640	6 53	8 05	..	..	..	..	..	..	..	..	..	..	..	..	..	..	21 02
2-8	**Karcag** Kossuth tér	7 05	8 15	..	..	+ 9 10	10 20	..	13 00	13 30	14 00	15 40	18 25	..	e17 15	17 30	19 20	21 15
3-5	Karcag vásártér	7 08	8 18	..	..	9 13	10 23	..	13 03	13 33	14 03	15 43	18 28	..	17 18	17 33	19 23	21 18
8-0	Cserhát v. mh.	7 12	8 22	..	..	9 15	11 27	..	13 07	13 37	14 07	15 47	18 32	..	17 22	17 37	19 27	21 22
10-6	7 km kő	7 15	8 25	..	..	9 18	11 30	..	13 10	13 40	14 10	15 50	18 35	..	17 25	17 40	19 30	21 27
12-1	0-0 Berekfürdő v. mh.	7 20	8 30	..	..	9 25	10 35	..	13 15	13 45	14 15	15 55	18 40	..	17 30	17 45	19 35	21 30
	Karcag 103						8 20			11 35								
	Berekfürdő						9 01			12 04								
	Tiszafüred 109																	
	Berekfürdő																	
12-1	0-0 Berekfürdő v. mh.	7 20	8 30	..	9 05	9 25	10 35	12 05	13 15	13 45	14 15	15 55	18 40	..	17 30	17 45	19 35	21 30
	1-9 **Berekfürdő** F. Szöv.	7 23	8 33	..	9 08	+ 9 28	10 38	12 08	13 18	13 48	14 18	15 58	18 43	..	e17 33	17 48	19 38	21 33
															18 50			
12-1	0-0 Berekfürdő v. mh.	..	..	..	..	..	..	..	..	..	..	..	18 53	..	..	..	..	..
	Berekfürdő 103	..	..	..	..	..	..	..	..	..	..	..	..	..	..	..	..	..	..
	Tiszafüred	..	..	..	..	..	..	..	..	..	..	..	..	..	..	..	..	..	..
12-1	0-0 Berekfürdő v. mh.	..	..	..	..	..	..	..	..	..	..	..	18 53	..	..	..	..	..
19-5	**Kunmadaras** Piac tér	..	..	..	..	..	..	..	..	..	..	..	19 09	..	..	..	..	..
20-7	László major	..	..	..	..	..	..	..	..	..	..	..	19 19	..	..	..	..	..
20-7	László major F. Szöv. bolt	..	..	..	..	..	..	..	..	..	..	..	19 23	..	..	..	..	..
33-9	**Kunhegyes** Piac tér	..	..	..	..	..	..	..	..	..	..	..	19 41	..	..	..	..	..
34-8	Kunhegyes v. á. bej. út	..	..	..	..	..	..	..	..	..	..	..	19 43	..	..	..	..	..
42-7	Tasi tanya	..	..	..	..	..	..	..	..	..	..	..	19 57	..	..	..	..	..
46-3	Abádszalók 2. sz. Italbolt	..	..	..	..	..	..	..	..	..	..	..	20 05	..	..	..	..	..
47-0	**Abádszalók** Th.	..	..	..	..	..	..	..	..	..	..	..	20 10	..	..	..	..	..
49-5	Abádszalók 4. sz. Italbolt	..	..	..	..	..	..	..	..	..	..	..	20 15	..	..	..	..	..
53-4	Rákosi-telep	..	..	..	..	..	..	..	..	..	..	..	20 23	..	..	..	..	..
54-2	**Tiszaderzs** F. Szöv.	..	..	..	..	..	..	..	..	..	..	..	20 25	..	..	..	..	..

Km	51 sz. ÁKÖV Szolnok	267	267a	137a	367	357	277a	265	1909	365	263a	143a	263	111a	261	361	271a
0-0	**Tiszaderzs** F. Szöv.	..	..	7 25	..	..	..	..	..	..	..	..	..	..	..	..	..
0-8	Rákosi-telep	..	..	7 29	..	..	..	..	..	..	..	..	..	..	..	..	..
4-7	Abádszalók 4. sz. Italbolt	..	..	7 36	..	..	..	..	..	..	..	..	..	..	..	..	..
7-2	**Abádszalók** Th.	..	..	7 42	..	..	..	..	..	..	..	..	..	..	..	..	..
7-9	Abádszalók 2. sz. Italbolt	..	..	7 44	..	..	..	..	..	..	..	..	..	..	..	..	..
11-5	Tasi tanya	..	..	7 51	..	..	..	..	..	..	..	..	..	..	..	..	..
19-6	Kunhegyes v. á. bej. út	..	..	8 06	..	..	..	..	..	..	..	..	..	..	..	..	..
20-0	**Kunhegyes** Piac tér	..	..	8 13	..	..	..	..	..	..	..	..	..	..	..	..	..
25-5	László major F. Szöv. bolt	..	..	8 27	..	..	..	..	..	..	..	..	..	..	..	..	..
27-5	László major	..	..	8 32	..	..	..	..	..	..	..	..	..	..	..	..	..
34-7	**Kunmadaras** Piac tér	..	..	8 42	..	..	..	..	..	..	..	..	..	..	..	..	..
42-1	0-0 Berekfürdő v. mh.	..	..	8 57	..	..	..	..	..	..	..	..	..	..	..	..	..
	Tiszafüred 103	..	..		..	..	..	..	..	..	..	..	..	..	..	..	..
	Berekfürdő	..	..		..	..	..	..	..	..	..	..	..	..	..	..	..
42-1	0-0 Berekfürdő v. mh.	..	..	8 57	..	..	..	..	..	..	..	..	..	..	..	..	..
	1-9 **Berekfürdő** F. Szöv.	7 25	8 53	..	9 20	11 00	11 50	12 10	13 00	14 30	15 00	..	17 00	17 30	18 30	e18 00	19 45	22 00
42-1	0-0 Berekfürdő v. mh.	7 26	8 56	..	9 23	11 03	11 53	12 13	13 03	14 33	15 03	..	17 03	17 33	18 33	18 03	19 48	22 03
	Berekfürdő 103	..	..	..	..	..	12 05	..	..	..	..	..	..	..	..	..	19 54	..
	Tiszafüred	..	..	..	..	..	12 15	..	..	..	..	..	..	..	..	..	21 08	..
	Berekfürdő 103	..	..	..	..	..	..	..	..	..	..	..	..	..	..	..	..	..
	Karcag	..	..	..	..	..	..	..	..	..	..	..	..	..	..	..	..	..
42-1	0-0 Berekfürdő v. mh.	7 28	..	..	9 23	11 03	..	12 13	13 03	14 33	15 03	..	17 03	17 33	18 33	18 03	19 48	22 03
44-7	7 km kő	7 33	..	..	9 28	11 08	..	12 18	13 08	14 38	15 08	..	17 08	17 38	18 38	18 18	19 51	22 06
46-2	Cserhát v. mh.	7 36	..	..	9 32	11 12	..	12 22	13 11	14 41	15 11	..	17 12	17 44	18 41	18 22	19 57	22 11
50-7	Karcag vásártér	7 39	..	..	9 35	11 15	..	12 25	13 15	14 45	15 15	..	17 15	17 45	18 45	18 25	20 01	22 15
51-7	Karcag Kossuth tér 3640	7 43	..	..	9 38	11 18	..	+12 28	13 18	14 48	15 18	..	17 18	17 48	18 48	e18 28	20 03	22 18
54-2	Karcag v. á.	7 51	..	..	..	..	..	..	..	a14 58	..	..	..	17 55	..	..	..	..
	Karcag 100	..	..	..	..	..	..	..	..	15 21	..	..	..	19 02	..	..	21 00	..
	Szolnok 100	..	..	..	..	..	..	..	..	17 04	..	..	..	20 26	..	..	22 07	..
	Karcag 100	..	..	..	10 08	..	..	..	..	a15 01	..	..	..	..	..	..	21 00	..
	Debrecen 100	..	..	..	11 22	..	..	..	..	a16 10	..	..	..	..	..	..	22 07	..

e VI. 15—IX. 7-ig naponta közlekedik
d VI. 15—IX. 7-ig munkanapokon közlekedik
+ munkaszüneti napokon
f VI. 15—IX. 7-ig munkaszüneti napokon
a szombaton közlekedik

Declassified in Part - Sanitized Copy Approved for Release @ 50-Yr 2013/08/26 : CIA-RDP81-01043R002400040001-6

Declassified in Part - Sanitized Copy Approved for Release @ 50-Yr 2013/08/26 : CIA-RDP81-01043R002400040001-6

3660—3661 **3660 Szolnok—Abádszalók—Tiszafüred**

Km	51 sz. ÁKÖV Szolnok	350	362	342	372	224	114	346	246a	138a	351a	168a	368a	158a	368	256
0·0	**Szolnok** v. t.,X					K13 50	K14 30		+ 17 05							
2·0	**Szolnok**, Szabadság tér,X					14 00	14 40		17 15							
4·7	Alcsiszigeti Á. G.Y	3672				14 04	14 44		17 19							
5·7	Állami Gyümölcsös⁵					14 06	14 46		17 21							
9·0	Szajoli vasúti átj.X					14 11	14 51		17 26							
10·2	Szajol-Üdülep⁵					14 13	14 53		17 28							
16·5	Tiszapüspöki elág.X (5)					14 24	15 04		17 39							
18·7	Törökszentmiklós Somogyi B.u.XY					14 27	15 07		17 42							
20·3	**Törökszentmiklós** Ház. é.					14 30	15 10		17 45							
	Szolnok 100			7 15				16 20								
19·3	**Törökszentmiklós** v. á.,[3]		✕ 6 58	✕ 8 00					K 17 00							
20·3	**Törökszentmiklós** Ház.		7 03	8 05	a11 30	14 35	15 15		17 15							
21·7	Törökszentmiklós vásártér⁵		7 05	8 07	11 32	14 37	15 17		17 17							
24·5	Vargahalom⁵		7 10	8 12	11 37	14 42	15 22		17 22							
26·6	Surjánkert, F. Szöv. bolt		7 14	8 16	11 41	14 46	15 26		17 26							
27·9	0·0 Surjáni Állami Gazdaság⁵		7 16	8 18	11 43	14 48	15 28		17 28							
	3·0 Pusztaszakállas		a 7 22		a11 49											
31·2	Szapárfalu F. Szöv. Italbolt			8 24	é.	14 54	15 34		17 34	18 12						
32·2	Fegyverneki elág. (3)			8 26		14 56	15 36		17 36	18 16						
33·0	Fegyvernek Telepes iskola⁵			8 29			15 39		17 39							
34·1	Fegyvernek F. Szöv. bolt			8 32			15 42		17 42							
				8 35			15 45		17 45							
35·1	**Fegyvernek**, Piac tér			8 38			15 50		17 50							
38·3	0·0 Tiszabői elág.X			8 44			15 56		17 56							
	1·6 Tiszabő v. á.			8 47					17 59							
	2·6 **Tiszabő** Ház.			8 54					K 18 00							
	1·6 Tiszabő v. á.			8 56					é.							
38·3	0·0 Tiszabői elág.X			8 59			15 56									
44·8	Teleki iskola⁵			9 09			16 06									
46·2	Borshalompuszta⁵			9 12			16 09									
49·3	0·0 Tiszagyenda elág.X			9 16			16 13									
	1·2 Tiszagyenda			9 18			16 15									
	11·1 **Kunhegyes** Piac tér 3665			✕ 9 40		15 55			19 18		f19 40					
	1·2 Tiszagyenda			é.			16 19				20 01					
49·3	0·0 Tiszagyenda elág.X						16 21				20 03					
53·8	0·0 Tiszaroff alsó⁵						16 30				20 12					
	1·3 Tiszaroff, Piac tér						16 32				20 15					
	2·3 **Tiszaroff** garage		✕ 4 15								f20 20					
	1·3 Tiszaroff, Piac tér		4 20				16 38				é.					
53·8	0·0 Tiszaroff alsó⁵		4 22				16 40									
60·6	Lejtő révmegálló⁵		4 35				16 49									
62·4	**Tiszabura**, Bán Sámuel u.		4 42				16 57									
67·1	Tiszonypuszta elág.X (1,5)		4 52				17 07									
68·4	Csatorna híd⁵		4 54				17 09									
70·2	**Abádszalók** v. á.		4 58				17 14									
	Abádszalók 87		5 20										23 20		23 20	
	Kiséjszállás 87		6 30										0 35		0 35	
	Kiséjszállás 87		2 44				w1 5 49								21 00	
	Abádszalók		4 22				w1 7 00								22 11	
70·2	**Abádszalók** v. á.		5 20				17 19				f20 05		w21 32		w22 20	
73·8	Abádszalók F. sz. Italbolt⁵		5 29				17 28				20 15		21 41		22 29	
74·3	**Abádszalók** Ház.		5 33				17 35				20 19		21 43		22 32	
77·0	Abádszalók 4. sz. Italbolt⁵		5 38				17 48				20 23		é.		22 37	
80·9	Tiszaderzs Rákosi-telep⁵		5 46				X17 50				f20 26				22 45	
81·7	**Tiszaderzs** F. Szöv.		5 49								é.				w22 47	
87·1	Ozrkár tanya⁵		6 00												é.	
88·9	Tiszaderzsi elág.X		6 03													
91·7	Tiszaszőlős Ház		6 09													
95·4	Pusztadomaháza v. mh.X		6 16													
98·0	Tiszafüred F. Szöv.X		6 21													
99·1	**Tiszafüred** posta		6 23													
101·8	**Tiszafüred** v. á.		✕ 6 30				X17 40		+ 20 45							
	Tiszafüred 108		6 56				21 08		21 08							
	Fürdőhonvy 108		7 45				21 59		21 59							

3661 Törökszentmiklós—Ballatelep

Km	51 sz. ÁKÖV Szolnok	362	372	372	365
0·0	é. **Törökszentmiklós** v. á. 100	✕ 6 58		✕ 7 50	
1·0	é. **Törökszentmiklós** Ház.	7 02		7 43	a12 23
5·0	Kereszt	7 10		7 35	12 15
7·6	Tiszaparti elág.X	7 15		7 40	12 10
10·2	Búzakalász Tsz.X	7 20		7 35	12 05
12·6	é. **Ballatelep** T.ház	a 7 25		a 7 30	a12 00



Hegyköszi táj — MTI Mező Sándor felvétele

MÁVAUT

Hazánk természeti szépségeit
ismerje meg különjárataink kal

Declassified in Part - Sanitized Copy Approved for Release @ 50-Yr 2013/08/26 : CIA-RDP81-01043R002400040001-6

Declassified in Part - Sanitized Copy Approved for Release @ 50-Yr 2013/08/26 : CIA-RDP81-01043R002400040001-6

3660 Tiszafüred – Abádszalók – Szolnok

Km																									
	Füzesabony ⇒ 108	f	..	..	3 48	..	..	..	..	3 48	..	..	13 45	..	..	..	..	..	..	..	..	..	..	..	..
	Tiszafüred ⇒ 108	é.	..	..	4 35	..	..	..	..	4 35	..	..	14 32	..	..	..	..	..	..	..	..	..	..	..	..
	51 sz. ÁKOV Szolnok		847	119	229	367	352a	137a	227a	377	345	355	373		161a	171a	361a	251	361
0·0	**Tiszafüred** v. á.	f	..	..	X 4 45	..	..	..	+ 6 50	..	..	X14 35	..	..	..	..	..	..	..	..	..
2·7	**Tiszafüred** posta		..	..		..	..	..		..	..	14 42	..	..	..	..	..	..	..	..	..
3·8	Tiszafüred F. Szöv.[x]		..	..		..	..	..		..	..	14 44	..	..	..	..	..	..	..	..	..
6·4	Pusztaföldsháza v. mh.[x]		..	..		..	..	..		..	..	14 49	..	..	..	..	..	..	..	..	..
10·1	Tiszaszőlős Tház		..	..		..	..	..		..	..	14 56	..	..	..	..	..	..	..	..	..
12·9	Tiszaderzsi elág.[x]		..	..		..	..	..		..	..	14 59	..	..	..	..	..	..	..	..	..
14·7	Öszkér tanyák[x]		..	..		..	..	..		..	..	15 05	..	..	..	..	..	..	..	..	..
20·1	**Tiszaderzs** F. Szöv.		..	X 4 30		..	..	f 7 25		..	..	15 17	..	..	▼21 00	..	..	..	▼21 40	..	..
20·9	Tiszaderzs Rákosi-telep[x]		..	4 32		..	..	7 28		..	..	15 18	..	..	21 02	..	..	..	21 42	..	..
24·8	Abádszalók 4. sz. Italbolt[x]		..	4 40		..	..	7 36		..	..	15 27	..	..	21 10	..	..	..	21 50	..	..
27·3	**Abádszalók** Tház		..	4 50		..	..	7 43		..	..	15 33	..	..	21 16	▼21 46	..	..	21 56	..	..
28·0	Abádszalók 2. sz. Italbolt[x]	▼	..	4 52		..	..	f 7 44		..	..	15 35	..	..	21 18	21 48	..	..	21 58	..	..
31·6	**Abádszalók** v. á.	é.	..	5 00		..	..	é.		..	..	X15 43	▼ ..	..	▼21 26	▼21 56	..	..	▼22 06	..	..
	Abádszalók ⇒ 87	f	..	5 20		..	..	..		..	..	15 52	..	..	23 20	23 20	..	..	23 20	..	..
	Kisújszállás ⇒ 87	é.	..	6 30	1 a	..	..	..	1 a	..	..	17 39	..	..	0 35	0 35	..	..	0 35	..	..
	Kisújszállás ⇒ 87	f	..	2 44		..	..	..		..	..	13 30	‖ 15 48	..	..	..	..	..	21 00	..	21 00
	Abádszalók ⇒ 87	é.	..	4 22		..	..	..		..	..	15 13	‖ 17 00	..	..	..	..	..	22 11	..	22 11
31·6	**Abádszalók** v. á.	f	..	5 05		..	..	..		..	..	▼15 45	‖ 17 00	..	..	..	..	..	▼22 20	..	▼22 20
32·4	Csatorna híd[x]		..	5 09		..	..	..		..	..	15 49	17 09	..	..	..	..	..	22 24	..	22 24
34·8	Taskonypuszta elág.[x] (1.5)		..	5 11		..	..	..		..	..	15 51	17 11	..	..	..	..	..	22 26	..	22 26
36·4	**Tiszabura**, Bán Sámuel u.		..	5 25		..	..	..		..	..	16 05	17 25	..	..	..	..	..	22 40	..	22 40
41·2	Lelő révmegállós[x]		..	5 29		..	..	..		..	..	16 09	17 29	..	..	..	..	..	22 44	..	22 44
45·0	Tiszaroff alsó[x]		..	5 43		..	..	..		..	..	16 23	17 43	..	..	..	..	..	22 58	..	22 58
	1·3 Tiszaroff, Piac tér		..	5 45		..	..	..		..	..	16 25	17 45	..	..	..	..	..	23 00	..	23 00
	2·3 **Tiszaroff** garage		..			..	..	f 7 35		..	..	▼16 30	‖ 17 50	..	..	..	..	..	▼23 05	..	▼23 05
	1·3 Tiszaroff, Piac tér		..	5 51		..	..	7 57		..	..	é.	é.	..	..	..	..	..	é.	..	é.
45·0	0·0 Tiszaroff alsó[x]		..	5 52		..	..	7 40		..	..	..	..	..	..	..	..	..	..	..	..
52·5	0·0 Tiszagyendai elág.[x]		..	6 01		..	..	7 49		..	..	..	..	..	..	..	..	..	..	..	..
	1·2 Tiszagyenda		..	6 06		..	..	7 51		..	..	..	..	..	..	..	..	..	..	..	..
	11·1 **Kunhegyes**, Piac tér 3665		..		6 26	..	..	f 8 15	8 36	..	..	X14 20	..	..	..	..	..	..	..	..	..
	1·2 Tiszagyenda		..	6 08		..	..			..	..	14 42	..	..	..	..	..	..	..	..	..
52·5	0·0 Tiszagyenda elág.[x]		..	6 10		..	..			..	..	14 45	..	..	..	..	..	..	..	..	..
59·6	Borsalompuszta[x]		..	6 15		..	..			..	..	14 51	..	..	..	..	..	..	..	..	..
57·0	Teleki iskola[x]		..	6 17		..	..			..	..	14 54	..	..	..	..	..	..	..	..	..
63·5	0·0 Tiszabői elág.[x]		..	6 27		..	..			..	..	15 05	..	..	..	..	..	..	..	..	..
	1·6 Tiszabő v. á.[x]		..			..	..			..	..	15 08	..	..	..	..	..	..	..	..	..
	2·5 **Tiszabő** Tház		X 6 00			..	..			..	..	15 15	..	..	..	..	..	..	..	..	..
	1·6 Tiszabő v. á.[x]	▼	6 02			..	..			..	..	15 17	..	..	..	..	..	..	..	..	..
63·5	0·0 Tiszabői elág.[x]	é.	6 05	6 27		..	..			..	..	15 20	..	..	..	..	..	..	..	..	..
		f	6 11	6 33		..	..			..	..	15 26	..	..	..	..	..	..	..	..	..
66·7	**Fegyvernek** Piac tér	é.	6 15	6 36		..	..			..	..	15 30	..	..	..	..	..	..	..	..	..
67·7	Fegyvernek F. Szöv. bolt[x]		6 18	6 39		..	..			..	..	15 33	..	..	..	..	..	..	..	..	..
69·8	Fegyvernek, Telepes iskola[x]		6 20	6 41		..	..			..	..	15 36	..	..	..	..	..	..	..	..	..
69·6	Fegyvernek elág. [4]		6 22	6 43	7 15	..	..		9 20	..	..	15 39	..	..	..	..	..	..	..	..	..
70·6	Szapárfalu F. Szöv. Italbolt		6 26	6 47	7 19	..	..		9 25	..	..	15 43	..	..	..	..	..	..	..	..	..
	0·0 Pusztaszakállas												▼11 55								
73·9	3·0 Surjáni Állami Gazdaság[x]		6 32	6 53	7 25	7 36				12 01		15 49									
73·3	Surjánkert, F. Szöv. bolt		6 34	6 55	7 27	7 38			9 29	12 03		15 51									
77·0	Vargalakom[x]		6 38	6 59	7 31	7 42			9 35	12 07		15 55									
80·1	Törökszentmiklós, vásártér[x]	▼	6 47	7 08	7 40	7 50			9 37	12 15		16 04									
81·0	**Törökszentmiklós**, Tház.	é.	6 49	7 10	7 42	7 52			9 41	‖ 12 17		16 06									
	82·0 Törökszentmiklós v. á.	f	X 6 55			▼ 7 58						X16 10									
	Törökszentmiklós ⇒ 100	é.	7 37	..	..	..	..	..	..	..	..	17 02	..	..	..	..	..	..	..	..	..
	Szolnok ⇒ 100		8 02	..	..	..	..	..	..	..	..	17 50	..	..	..	..	..	..	..	..	..
81·0	**Törökszentmiklós**, Tház.	f	..	7 15	7 45	..	..	..	9 55	..	..	..	..	..	..	..	..	..	..	..	..
83·1	Törökszentmiklós, Somogyi Bt.[x]		..	7 18	7 48	..	..	..	9 58	..	..	..	..	..	..	..	..	..	..	..	..
86·0	Tiszapüspöki elág.[x] (5)		..	7 21	7 51	..	..	..	10 01	..	..	..	..	..	..	..	..	..	..	..	..
87·6	Szőlő(-ül)telep[x]		..	7 32	8 02	..	..	..	10 12	..	..	..	..	..	..	..	..	..	..	..	..
92·8	Szőlő vasúti áll.[x]		..	7 34	8 04	..	..	..	10 14	..	..	..	..	..	..	..	..	..	..	..	..
96·1	Állami Gyümölcsös[x]		..	7 39	8 09	..	..	..	10 19	..	..	..	..	..	..	..	..	..	..	..	..
97·3	Alcsiszigeti Á. G.[x]	▼	..	7 41	8 11	..	..	..	10 21	..	..	..	..	..	..	..	..	..	..	..	..
99·8	**Szolnok**, Szabadság tér ✕	é.	..	7 45	8 15	..	..	..	10 25	..	..	..	..	..	..	..	..	..	..	..	..
101·6	**Szolnok** v. á.[x]	é.	..	X 7 55	X 8 25	..	..	..	+10 35	..	..	..	..	..	..	..	..	..	..	..	..
	Szolnok ⇒ 100a, 120a	f	..	8 12	9 14	..	..	..	11 49	..	..	..	..	..	..	..	..	..	..	..	..
	Budapest ⇒ 100a, 120a	é.	..	9 53	11 30	..	..	..	13 46	..	..	..	..	..	..	..	..	..	..	..	..

f VI. 15–IX. 7-ig munkaszüneti napokon a szükség szerint ‖ a hét utolsó munkanapján ▼ a hét első munkanapja előtti napon
x szombaton (ün. nem közl.) T a hét utolsó munkanapja kivételével munkanapokon

Declassified in Part - Sanitized Copy Approved for Release @ 50-Yr 2013/08/26 : CIA-RDP81-01043R002400040001-6

Declassified in Part - Sanitized Copy Approved for Release @ 50-Yr 2013/08/26 : CIA-RDP81-01043R002400040001-6

3665 Szolnok–Kenderes–Kunhegyes–Tiszafüred–Kunmadaras–Tiszafüred

| | | |

Declassified in Part - Sanitized Copy Approved for Release @ 50-Yr 2013/08/26 : CIA-RDP81-01043R002400040001-6

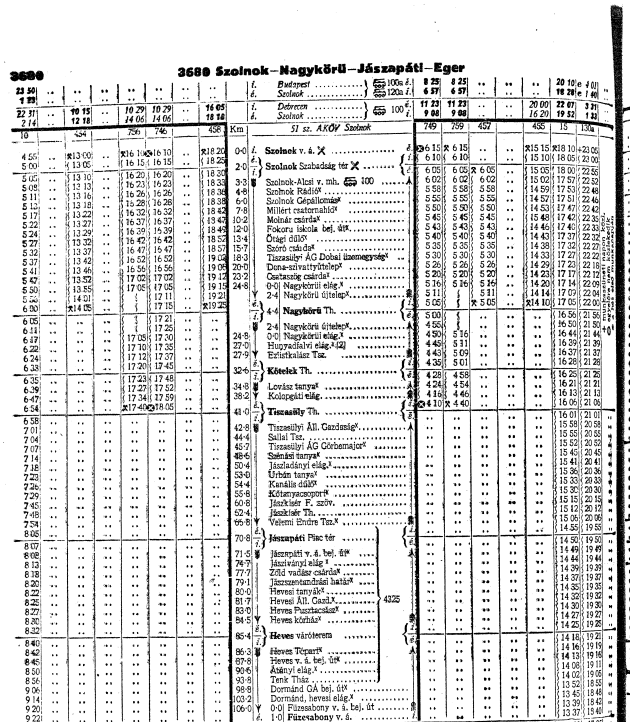

3690 Szolnok—Nagykörű—Jászapáti—Eger

| | | |

Declassified in Part - Sanitized Copy Approved for Release @ 50-Yr 2013/08/26 : CIA-RDP81-01043R002400040001-6

3700

52 sz. Autóközlekedési Vállalat, Debrecen

Debrecen Szoboszlói út 3. sz. Telefon: 19-55
Városi iroda Vöröshadsereg u. 20. Telefon: 32-91
(Vonalszámok: 3700—3799

3700 Debrecen—Hajduszoboszló—Nádudvar—Kaba—Földes

42a	22a	2	220	816	836a	Km	52 sz. AKÖV Debrecen		819	5	223	21a	41a
		✱	✱							●	●		
..	+ 8.00	✕ 8.40	+ 9.17	✕16.20	..	0-0	*i.* **Debrecen** Rózsa u.	*é.*	..	✕14.50	+16.05	+19.20	ƒ20.50
..	8.05			16.25	..	1-9	Debrecen Szécheny u.	A	..			19.15	20.45
..	8.17	9.02	9.37	16.37	..	10-6	Ebes Ady Endre Tsz²	4040	..	14.33	15.48	19.03	20.33
..	8.20	9.05	9.40	16.40	..	12-6	Ebesi útelág.²		..	14.30	15.45	19.00	20.30
ƒ 7.15	+ 8.30	✕ 9.15	+ 9.50	16.50	..	20-6	*i.* **Hajduszoboszló** gyógyfürdő	*é.*	..	✕14.20	+15.35	+18.50	ƒ20.20
..	..	..	..	17.00	17.50		*i.*	*é.*	..	6.50	..	..	..
..	..	..	..	17.02	17.52	21-4	Hajduszoboszló Vadászkiút²	5025	..	6.48	..	..	..
..	..	..	..	17.03	17.53	21-9	Hajduszoboszló Major u.²	3705	..	6.47	..	..	..
..	..	..	..	17.04	17.54	22-2	Hajduszoboszló Hősök tere²		..	6.46	..	..	..
..	..	..	..	17.06	17.56	23-3	Hajduszoboszló Nóphol²		..	6.44	..	..	..
..	..	..	..	17.19	18.09	31-8	9-es km-kő²		..	6.31	..	..	..
..	..	..	..	17.23	18.13	34-3	Szeghatári iskola²		..	6.27	..	..	..
..	..	..	..	17.33	18.23	39-0	0-0 Nádudvar Kabai elág.²		..	6.17	..	..	..
..	..	..	..	17.35	18.25	Y	0-3 Nádudvar piac	*i.*	..	6.16	..	..	..
..	..	..	..	17.36	18.26	*é.*	0-8 **Nádudvar** Tanácsház	*i.*	..	6.14	..	..	..
..	..	..	..	18.29	18.29	*i.*		*é.*	..	6.06	..	..	..
..	..	..	..	18.31	18.31	Y	0-3 Nádudvar piac	A	..	6.05	..	..	..
..	..	..	..	18.32	18.32	39-6	0-0 Nádudvar Kabai elág.²		..	6.03	..	..	..
..	..	..	..	18.37	18.37	42-2	Vörheselling Tsz²		..	5.58	..	..	..
..	..	..	..	18.41	18.41	44-4	Bojta-Hellős v. ÁK		..	5.54	..	..	..
..	..	..	..	18.47	18.47	48-0	8-4-es km-kő²	B	..	5.48	..	..	..
..	..	..	..	18.50	18.50	49-6	*é.* **Kaba** v. á.	*i.*	..	5.45	..	..	..
..	..	..	..	*19.08*	*19.08*		*i.* *Kaba*	*é.*	✕ *4.43*	*≈ 5.26*	..	..	..
..	..	..	..	*20.00*	*20.00*		*é.* *Debrecen* 🚌 100	*i.*	✕ *3.56*	*≈ 5.02*	..	..	..
..	..	..	..	*23.25*	*23.25*		*i.* *Kaba*	*é.*	..	*3.40*	..	..	..
..	..	..	..	*2.14*	*2.14*		*é.* *Szolnok* 🚌 100	*i.*	..	*0.42*	..	..	..
..	..	..	..	*4.52*	*4.52*		*é.* *Budapest*	*i.*	..	*21.45*	..	..	..
..	..	..	..	*9.50*	*9.50*		*i.* *Budapest*	*é.*	..	*≈ 8.33*	..	..	..
..	..	..	..	*16.20*	*16.20*		*i.* *Szolnok* 🚌 100	*é.*	..	*≈ 8.02*	..	..	..
..	..	..	..	*19.06*	*19.06*		*é.* *Kaba*	*i.*	..	*≈ 6.20*	..	..	..
..	..	..	..	*17.10*	*17.57*		*i.* *Debrecen* 🚌 100	*é.*	..	*6.40*	..	..	..
..	..	..	..	*18.02*	*18.29*		*é.* *Kaba*	*i.*	..	*5.41*	..	..	..
..	..	..	..	19.10	19.10	49-6	*i.* **Kaba** v. á.	*é.*	..	5.25	..	..	..
..	..	..	..	19.14	19.14		*é.*	*i.*	..	5.21	..	..	..
..	..	..	..	..	..	51-6	*i.* **Kaba** Tanácsház	*é.*	..	5.20	..	..	..
..	..	..	..	19.15	19.15	53-0	Y Újtelep²	A	..	5.17	..	..	..
..	..	..	..	19.18	19.18		*é.*	*i.*	..	5.09	..	..	..
..	..	..	..	19.26	19.26	57-2	*i.* **Tetétlen** Tanácsház	*é.*	..	5.07	..	..	..
..	..	..	..	19.28	19.28	59-1	Y Sertéstenyésztő²	A	..	5.03	..	..	..
..	..	..	..	19.32	19.32	63-0	*é.* **Földes** Rákóczi Tsz	*i.*	..	4.55	..	..	..
..	..	..	..	✕19.40	19.40								

F. mh. még: 17·4 km Hajduszoboszlói Tangazdaság, 28·5 km Petőfi Tsz, beláró (6-os km-kő)
ƒ június 22-től munkaszüneti napokon közlekedik + munkaszüneti napokon közlekedik ✱ szombaton közlekedik
✱ 2 és 220 sz. járatok Miskolcról közlekednek (l. a 4040 sz. menőt)
● 5 és 223 sz. járatok Miskolcig közlekednek (l. a 4040 sz. menőt)

MINDEN IDÉNYNEK MEGFELELŐ
BŐ VÁLASZTÉKKAL ÁLL A LAKOSSÁG RENDELKEZÉSÉRE
a Debreceni Ruházati Bolt
VALAMENNYI SZAKÜZLETE

Kitűnő cukrászati készítmények kaphatók a **Kabai Földművesszövetkezet** cukrászdájában

GYÓGYULÁS! PIHENÉS! SZÓRAKOZÁS!

Nyaraljon

HAJDÚSZOBOSZLÓN!

A gyógyfürdő konyhasós, jódos, brómos, alkalikus vize minden reumás betegséget meggyógyít

Idült ideggyulladásokat, izületi merevségeket, idült női bajokat és ekcémákat is gyógyít

•

Egész éven át nyitva • Vasúton egész évben 33%-os menettérti kedvezmény
Szervezett SZOT üdültetés • Érdeklődjön üdülési felelősénél

•

Magánvendégeknek korszerű szállodák!
Országos átlagnak megfelelő árak!

•

Szobafoglalás az Idegenforgalmi Hivatalnál

Declassified in Part - Sanitized Copy Approved for Release @ 50-Yr 2013/08/26 : CIA-RDP81-01043R002400040001-6

Declassified in Part - Sanitized Copy Approved for Release @ 50-Yr 2013/08/26 : CIA-RDP81-01043R002400040001-6

3705 Hajduszoboszló—Nagyhegyes—Balmazújváros

	60		64		66	66a	Km	52 sz. AKÖV Debrecen		67		63		e1
..	4 50	..	⑥14 15	..	▼17 10	+17 35	0-0	d. **Hajduszoboszló** Gyógyfürdő	d.	7 30	..	⑥17 10	..	⑥20 20
..	4 52	..	14 17	..	17 12	17 37	0-8	Hajduszoboszló Vad. bisztró		7 28	..	17 08	..	20 18
..	4 55	..	14 20	..	17 15	17 40	1-3	Hajduszoboszló Major u.[x]	5025	7 25	..	17 05	..	20 15
..	4 58	..	14 23	..	17 18	17 43	1-6	Hajduszoboszló Hősök tere		7 22	..	17 02	..	20 12
..	5 01	..	14 26	..	17 21	17 46	2-9	Hajduszoboszló Venkert		7 19	..	16 59	..	20 09
..	5 08	..	14 28	..	17 23	17 48	4-3	Szőlőskert[x]		7 17	..	16 57	..	20 07
..	5 06	..	14 31	..	17 26	17 51	6-3	Szabadság Tsz.		7 14	..	16 54	..	20 04
..	5 07	..	14 32	..	17 27	17 52	6-9	Szabadság Tsz. felső[x]		7 13	..	16 53	..	20 03
..	5 10	..	14 35	..	17 30	17 55	9-1	Gólyáshát[x]		7 10	..	16 50	..	20 00
..	5 15	..	14 40	..	17 35	18 00	12-6	▼ F. Szöv.		7 05	..	16 45	..	19 55
..	5 16	..	14 41	..	17 36	18 01				7 04	..	16 44	..	19 54
..	5 18	..	14 43	..	17 38	18 03	13-4	**Nagybegyes** Tanácsház	d.	7 02	..	16 42	..	19 52
..	5 21	..	14 46	..	17 41	18 06	15-1	0-0 Balmazújvárosi elág.[x]		6 59	..	16 39	..	19 49
..	5 25	..	14 50	..	17 45	18 10		1-8 Fűcsatorna hídék		6 55	..	16 38	..	19 45
..	5 29	..	14 51	..	17 46	18 11		2-2 Nádudvari útelág.[x]		6 54	..	16 34	..	19 44
..	5 30	..	14 55	..	17 50	18 15				6 50	..	16 30	..	19 40
..	5 35	..	14 59	..	17 53	18 18	4-0	**Elep** Lakótelep	d.	6 47	..	16 27	..	19 37
..	5 37	..	15 03	..	17 57	18 22	2-2	Nádudvari útelág.[x]		6 43	..	16 23	..	19 33
..	5 38	..	15 03	..	17 58	18 23	1-8	Fűcsatorta hídék		6 42	..	16 22	..	19 32
..	5 42	..	15 07	..	18 02	18 27	15-1	0-0 Balmazújvárosi elág.[x]		6 38	..	16 18	..	19 28
..	5 52	..	15 17	..	18 12	18 37	20-7	Szeszfőzde 39-0 km-kő[x]		6 28	..	16 08	..	19 18
..	5 54	..	15 19	..	18 14	18 39	21-6	▼ Balmazújváros F. Szöv.		6 26	..	16 06	..	19 16
..	5 56	..	15 21	..	18 16	18 41				6 24	..	16 04	..	19 14
..	5 58	..	⑥15 23	..	18 18	18 43	22-3	**Balmazújváros** Tanácsház	d.	6 22	..	16 02	..	19 12
..	6 00	..	⑥15 28	..	▼18 20	+18 45	23-0	**Balmazújváros** v. á.	a.	6 20	..	⑥16 00	..	⑥19 10
..	6 19	..	15 53	..	X16 37	21 01		*Balmazújváros*	d.	15 18	X 6 17	..	..	17 54	..	19 06
..	7 14	..	16 46	..	X19 48	21 54		*Debrecen* vasút	a.	⑥22	X 5 27	..	..	X14 58	..	18 00
X 6 18	10 50	..	X15 54	..	19 06	19 06		*Balmazújváros*	d.	6 10	..	15 53	..	15 53	X18 58	..
⑥	12 05	..	X17 05	..	20 44	20 44		*Tiszafüred*	a.	4 50	..	14 42	..	14 42	X17 42	..
⑥	12 55	..	21 59	..	21 59	21 59		*Füzesabony*	a.	3 40	..	13 45	..	13 45	..	..

d a hét utolsó munkanapja kivételével naponta közlekedik **u** a hét utolsó munkanapján közlekedik
+ munkaszüneti napokon közlekedik **T** a hét utolsó munkanapján és munkaszüneti napokon közlekedik

DEBRECENI **ARANYBIKA** SZÁLLODA
Éttermeiben minden este zene, tánc • I. o. árak
SZOBAFOGLALÁS TELEFONON: 17-85

Kirándulás — Kellemes hétvége bel- és külföldi vendégek részére az újjáalakított
HORTOBÁGYI CSÁRDÁBAN
Vadászterület — Horgásztanya a kilenclyukú hídnál — Hideg, meleg ételek — Eszpresszó — Vendégszobák

3708 Berettyóújfalu v. á.—Gáborján—Hencida

| | | | |

Declassified in Part - Sanitized Copy Approved for Release @ 50-Yr 2013/08/26 : CIA-RDP81-01043R002400040001-6

3710 Hajduszoboszló gyógyfürdő–Hajduszovát–Derecske

Km	52 sz. AKÖV Debrecen		62		64		816a		216a	523a		328a	828a		708a	918a		838a
0·0	**Hajduszoboszló gyógyf.**	*f*	..	..	..	..	+15 35	..	ƒ 17 06	ƒ 17 40	..	+18 15	+18 25	..	ƒ 18 40	ƒ 18 50	..	✪ 1906
4·1	Hajduszoboszló v. á. 100 5025	*f*	..	..	..	..	ƒ 16 02	..	ƒ 17 17	ƒ 17 52	..	ƒ 18 27	ƒ 18 37	..	ƒ 18 53	ƒ 19 02	..	ƒ 19 16
		3621 *f*	h 6 10	..	A12 45	..	ƒ 16 04	..	ƒ 17 19	ƒ 17 54	..	ƒ 18 29	ƒ 18 39	..	ƒ 1 51	ƒ 19 04	..	ƒ 19 16
		3720 *f*	6 24	..	12 59	..	ƒ 16 18	..	ƒ 17 33	ƒ 18 08	..	ƒ 18 43	ƒ 18 53	..	ƒ 19 05	ƒ 19 18	..	✪ 1930
11·9	**Hajdusovát** Tanácsház	3740a *f*	..	..	..	..	..	..	..	..	..	..	..	..	..	..	..	..
20·5	**Derecske** Piac tér	*f*	6 30	..	13 00	..	ƒ 16 20	..	ƒ 17 35	ƒ 18 10	..	ƒ 18 45	ƒ 18 55	..	..	ƒ 19 20	..	..
		é	h 6 45	..	A13 15	..	ƒ 16 35	..	ƒ 17 50	ƒ 18 25	..	+19 00	+19 10	..	..	ƒ 19 35	..	..

f június 22-től munkaszüneti napokon közlekedik *h* hétfőn, pénteken (ün. nem közl.) + munkaszüneti napokon közlekedik ✪ egyelőre nem közlekedik

3715 Debrecen–Berettyóújfalu–Bakonszeg–Püspökladány

Km	52 sz. AKÖV Debrecen		542	872	142	202	874		484V	126	836	816a	326	466	468	458a
0·0	**Debrecen** Rozsa u.	*f*	..	✕ 6 45	..	✕ 8 45	✕10 30	..	..	✱	..	..	..	..	..	..
1·0	**Debrecen** v. á.	*f*	..	ƒ 6 48	..	ƒ 8 48	|	..	..	✕13 30	..	..	✕16 00	..	..	..
		é	..	..	..	..	..	..	..	ƒ 13 33	..	..	ƒ 16 03	..	..	..
	Budapest 100	*f*	*21 43*	..	..	..	..	..	*6 07*	**9 50**	..	..	..	..	..	..
	Debrecen 100	*é*	*4 37*	..	..	..	..	..	*13 16*	**13 46**	..	..	..	..	..	..
1·3	**Debrecen** v. á.	*f*	..	6 55	..	8 49	..	..	13 34	..	14 14	..	16 04	..	..	..
4·1	Debrecen útkaparóház[2]	▮	..	6 59	..	8 53	..	..	13 40	..	14 18	..	16 08	..	..	..
5·2	Hosszúpályi elág.[2]	..	..	7 01	..	8 55	..	..	13 42	..	14 20	..	16 10	..	..	..
6·2	Gugyori Petőfi Tsz. alsó[2]	..	..	7 03	..	8 57	..	..	13 44	..	14 22	..	16 12	..	..	..
7·8	Gugyori Petőfi Tsz.	..	..	7 06	..	9 00	..	..	13 49	..	14 25	..	16 15	..	..	..
10·4	Mikepércs F. Szöv.	..	..	7 12	..	9 06	..	..	13 56	..	14 31	..	16 21	..	..	..
11·5	Mikepércs Növényvédő Áll.[2]	..	..	7 14	..	9 08	..	..	13 58	..	14 33	..	16 23	..	..	..
13·2	Sárándi v. á.[2]	..	..	7 17	..	9 11	..	..	14 01	..	14 36	..	16 26	..	..	..
17·2	Cemetekert[2]	..	..	7 23	..	9 17	..	..	14 09	..	14 42	..	16 32	..	..	..
19·6	Derecske v. á.[2]	▼	..	7 27	..	9 21	..	..	14 15	..	14 46	..	16 36	..	..	..
21·7	**Derecske** Piac tér	*f*	..	7 31	..	9 25	11 00	..	14 19	..	14 50	..	16 40	..	..	..
24·9	Tépei elág.[2] [1]	▮	..	7 38	..	9 32	|	..	14 27	..	14 57	..	16 42	16 47	..	..
34·5	Berettyóújfalu Gimnázium[2]	▼	..	7 52	..	9 46	|	..	14 43	..	15 11	..	16 56	17 01	..	..
35·0	Püspökladányi elág.[2]	*f*	..	7 53	..	9 47	|	..	14 44	..	15 12	..	16 57	17 02	..	..
36·4	**Berettyóújfalu** Marx tér	*f*	..	✕ 7 56	..	✕ 9 50	✕11 20	→	14 47	..	✕15 15	..	17 00	✕17 05	..	..
37·6	0·0 Berettyóújfalu v. á. bej. út	▼	..	..	..	h 8 00	→	→	A12 20	14 55	..	→	✕15 40	17 05	→	✠17 35
	0·0 **Berettyóújfalu** v. á.	*f*	..	..	..	ƒ 8 03	..	..	ƒ 12 23	ƒ 14 58	..	..	ƒ 15 43	ƒ 17 08	..	ƒ 17 38
	Biharkeresztes 101	*f*	..	..	..	..	..	..	..	..	..	..	..	..	..	..
	Berettyóújfalu 101	*é*	..	..	..	..	..	..	..	..	..	..	..	..	..	..
	Budapest 100	*f*	..	..	..	..	..	..	..	..	..	..	*12 00*	..	..	*9 50*
	Püspökladány 100	*f*	..	..	..	..	..	..	..	..	..	..	*16 20*	..	..	*13 10*
	Berettyóújfalu 100	*é*	..	..	..	..	..	..	..	..	..	..	*17 02*	..	..	*20 02*
0·5	**Berettyóújfalu** v. á. ▽	*f*	..	..	..	..	..	..	..	..	..	..	..	17 43	..	✠21 55
37·6	0·0 Berettyóújfalu v. á. bej. út	▮	..	..	..	8 04	..	..	12 24	14 59	..	..	15 44	17 08	..	17 44
41·0	Sárándi tanya[2]	..	..	..	..	8 10	..	..	12 30	15 05	..	..	15 50	17 14	..	17 50
45·0	Bakonszeg posta	..	..	..	..	8 18	..	..	12 40	15 19	..	..	16 02	17 22	..	17 59
45·7	**Bakonszeg** F. Szöv.	*f*	..	..	..	h 8 19	..	..	A12 41	15 20	..	..	16 03	17 24	..	18 00
49·9	Füsti kanyar[2]	▮	..	..	..	..	..	..	..	15 22	..	..	16 04	17 32	..	18 01
53·4	Bihartorda posta	..	..	..	..	..	..	..	..	15 30	..	..	16 14	17 33	..	18 09
55·6	Nagyrábé gépáll.[2]	..	..	..	..	..	..	..	..	15 43	..	..	16 22	17 41	..	18 18
56·1	Nagyrábé posta	..	..	..	..	..	..	..	..	15 47	..	..	16 27	17 45	..	18 23
56·5	Nagyrábé Tanácsház	▼	..	..	..	..	..	..	..	15 49	..	..	16 31	17 46	..	18 24
63·7	**Biharnagybajom** Tanácsház	*f*	..	..	..	..	..	..	✕15 50	..	..	..	16 33	17 48	..	✠18 25
		é	..	..	..	..	..	..	..	..	..	..	16 46	18 01	..	..
68·6	Sárrétudvari Tanácsház	▮	..	..	..	..	..	..	..	..	..	..	16 48	18 02	..	..
74·4	Sárrétudvari Tsz.[2]	▼	..	..	..	..	..	..	..	..	..	..	16 59	18 11	..	..
79·6	Püspökladány Rákóczi tér	..	..	..	..	..	..	..	..	..	..	..	17 08	18 20	..	..
80·7	**Püspökladány** v. á. ✕	..	..	..	..	..	..	..	..	..	..	..	17 18	18 28	..	..
													✕17 20	18 30		
	Püspökladány 100	*f*	..	..	..	..	..	..	..	..	..	..	*18 48*	*18 48*	..	..
	Budapest 100	*é*	..	..	..	..	..	..	..	..	..	..	*22 20*	*22 20*	..	..
	Püspökladány 100	*f*	..	..	..	..	..	..	..	..	..	..	*18 49*	*18 49*	..	..
	Debrecen 100	*é*	..	..	..	..	..	..	..	..	..	..	*20 00*	*20 00*	..	..

h hétfőn, csütörtökön, szombaton (ün. nem közl.) u a hét utolsó munkanapján közlekedik + munkaszüneti napokon közlekedik
✪ a hét első munkanapja előtti napon közlekedik † a hét utolsó munkanapján és munkaszüneti napokon nem közlekedik· V vegyesjárat személy- és áruszállítással
✱ a 484V sz. járat Debrecen Piac térről közlekedik

3710 Derecske–Hajduszovát–Hajduszoboszló gyógyfürdő

Km	52 sz. AKÖV Debrecen		529a	839a	739a		329a		919a	520a		07		215a	817a		63	
0·0	**Derecske** Piac tér	*f*	+ 6 05	..	..	..	+ 6 45	..	ƒ 6 50	ƒ 7 00	..	h 7 05	..	ƒ 7 15	+ 8 15	..	A13 22	..
		é	ƒ 6 20				ƒ 7 00		ƒ 7 05	ƒ 7 15		ƒ 7 20		ƒ 7 30	ƒ 8 30		ƒ 13 37	
8·7	**Hajdusovát** Tanácsház 3740a	*f*	6 22	✪ 6 25	ƒ 6 30	..	7 02	..	ƒ 7 07	ƒ 7 17	..	ƒ 7 21	..	7 32	8 32	..	ƒ 13 40	..
	3720	*f*	6 35	ƒ 6 39	ƒ 6 44	..	ƒ 7 16	..	ƒ 7 21	ƒ 7 31	..	h 7 35	..	7 46	8 46	..	h13 54	..
16·5	Hajduszoboszló v. á. 100 5025	*f*	6 38	ƒ 6 39	ƒ 6 44	..	ƒ 7 18	..	ƒ 7 23	ƒ 7 33	..	..	..	ƒ 7 48	ƒ 8 48	..	..	..
		é	+ 6 50	✪ 6 50	ƒ 6 55	..	+ 7 30	..	ƒ 7 35	ƒ 7 45	..	..	..	ƒ 8 00	+ 9 00	..	..	..
20·5	**Hajduszoboszló** gyógyf.	*é*																

f június 22-től munkaszüneti napokon közlekedik *h* hétfőn, pénteken (ün. nem közl.) + munkaszüneti napokon közlekedik ✪ egyelőre nem közlekedik

3715 Püspökladány–Bakonszeg–Berettyóújfalu–Debrecen

	Debrecen 100	*f*	..	..	✕ 3 55	..	..	..	..	..	..	..	..	..	..	..	..	..
	Püspökladány 100	*é*	..	..	✕ 4 58	..	..	..	..	..	..	..	..	..	..	..	..	..
	Budapest 100	*f*	..	..	*21 49*	..	..	..	*23 50*	..	..	..	..	..	..	..	..	..
	Püspökladány 100	*é*	..	..	*3 08*	..	..	..	*2 47*	..	..	..	..	..	..	..	..	..
Km	52 sz. AKÖV Debrecen		489V	839	219		817a	39	877	917		875	717		473	23	451a	
			✱															
0·0	**Püspökladány** v. á. ✕	*f*	✕ 5 00	..	..	..	+ 6 00	..	..	..	..	..	..	..	..	..	..	..
1·1	Püspökladány Rákóczi tér	▮	5 03	..	..	..	6 02	..	..	..	..	..	..	..	..	..	..	..
6·2	Sárrétudvari Tsz.[2]	..	5 12	..	..	..	6 10	..	..	..	..	..	..	..	..	..	..	..
12·1	Sárrétudvari Tanácsház	▼	5 24	..	..	..	6 20	..	..	..	..	..	..	..	..	..	..	..
		é	5 32	..	..	..	6 28	..	..	..	..	..	..	..	..	..	..	..
17·0	**Biharnagybajom** Tanácsház	*f*	5 34	..	..	..	6 29	..	..	..	..	..	..	..	..	..	..	..
21·2	Nagyrábé Tanácsház	▮	5 48	..	..	..	6 43	..	..	..	..	..	..	..	..	..	..	..
24·6	Nagyrábé posta	..	5 52	..	..	..	6 48	..	..	..	..	..	..	..	..	..	..	..
25·1	Nagyrábé gépáll.[2]	..	5 53	..	..	..	6 50	..	..	..	..	..	..	..	..	..	..	..
27·3	Bihartorda posta	..	6 00	..	..	..	6 57	..	..	..	..	..	..	..	..	..	..	..
29·8	Füsti kanyar[2]	▼	6 07	..	..	..	7 05	..	..	..	..	..	..	..	..	..	..	..
35·0	**Bakonszeg** F. Szöv.	*f*	6 15	..	..	..	7 06	..	ƒ 8 25	..	..	A12 45	..	..	16 56	..	..	20 26
35·7	Bakonszeg posta	▮	6 22	..	..	..	7 08	..	ƒ 8 28	..	..	12 48	..	..	16 59	..	..	20 29
39·7	Sárándi tanya[2]	..	6 30	..	..	..	7 15	..	ƒ 8 36	..	..	12 56	..	..	17 07	..	..	20 37
42·9	0·0 Berettyóújfalu v. á. bej. út	▼	6 36	..	..	..	7 22	..	7 40	ƒ 8 42	..	13 02	..	..	17 13	..	..	20 43
	0·5 **Berettyóújfalu** v. á. ▽	*f*	|	..	..	..	7 23	..	|	ƒ |	..	13 03	..	..	17 14	..	..	20 44
	Berettyóújfalu 101	*f*	..	..	..	..	*7 37*	..	..	..	..	*13 44*	..	..	*17 50*	..	..	21 58
	Püspökladány 101	*f*	..	..	..	..	*8 20*	..	..	..	..	*14 27*	..	..	*18 36*	..	..	*22 47*
	Budapest 100	*é*	..	..	..	..	**14 20**	..	..	..	..	**20 10**	..	..	**22 20**	..	..	*4 01*
	Berettyóújfalu 101	*f*	..	..	..	..	*7 45*	ƒ–	..	..	..	*13 20*	..	..	*17 17*	..	..	*22 37*
	Biharkeresztes 101	*é*	..	..	..	..	*8 09*	|	..	..	..	*13 44*	..	..	*20 34*	..	..	*22 53*
0·5	**Berettyóújfalu** v. á. ▽	*f*	6 02	6 37	..	..	7 37	ƒ	ƒ 8 42	..	..	ƒ 13 12	..	..	ƒ 17 17	..	..	..
42·9	0·0 Berettyóújfalu v. á. bej. út	▼	6 05	✕ 6 40	..	..	7 40	7 41	+ 8 45	..	..	13 15	..	..	17 20	..	..	..
44·3	**Berettyóújfalu** Marx tér	*f*	6 15	→	✕ 7 10	..	7 50	7 55	→	✕ 9 40	..	→	✕13 20	..	→	✕19 23	..	..
45·7	Püspökladányi elág.[2]	▮	6 18	..	7 13	..	7 53	7 58	..	9 43	..	..	13 23	..	..	19 26	..	..
46·2	Berettyóújfalu Gimnázium[2]	..	6 19	..	7▼4	..	7 54	7 59	..	9 44	..	..	13 24	..	..	19 27	..	..
55·8	Tépei elág.[2] [1]	▼	6 35	..	7 28	..	8 08	8 13	..	9 58	..	..	13 38	..	..	19 41	..	..
		é	6 41	..	7 33	..	8 13	8 18	..	10 03	..	..	13 43	..	..	19 42	..	..
59·0	**Derecske** Piac tér	*f*	6 46	..	7 35	..	ƒ 8 15	8 20	..	10 05	..	..	13 45	..	..	19 44	..	..
61·1	Derecske v. á.[2]	▮	6 50	..	7 39	..	→	8 24	..	10 09	..	..	13 49	..	..	19 48	..	..
63·0	Cemetekert[2]	..	6 56	..	7 43	..	Hajduszoboszlóra 5725a sz. menet	8 28	..	10 13	..	..	13 53	..	..	19 52	..	..
67·3	Sárándi v. á.[2]	..	7 04	..	7 49	..		8 34	..	10 19	..	..	13 59	..	..	19 58	..	..
69·2	Mikepércs Növényvédő Áll.[2]	..	7 07	..	7 52	..		8 37	..	10 22	..	..	14 02	..	..	20 01	..	..
70·3	Mikepércs F. Szöv.	..	7 11	..	7 55	..		8 40	..	10 25	..	..	14 05	..	..	▽20 03	..	..
72·9	Gugyori Petőfi Tsz.	..	7 17	..	8 01	..		8 46	..	10 31	..	..	14 11	..	..	▽20 08	..	..
74·5	Gugyori Petőfi Tsz. alsó[2]	..	7 20	..	8 03	..		8 48	..	10 33	..	..	14 13	..	..	20 10	..	..
75·5	Hosszúpályi elág.[2]	..	7 22	..	8 05	..		8 50	..	10 35	..	..	14 15	..	..	20 12	..	..
76·6	Debrecen útkaparóház[2]	..	7 24	..	8 07	..		8 52	..	10 37	..	..	14 17	..	..	20 14	..	..
79·4	**Debrecen** v. á.	▼	7 30	..	8 11	..		8 56	..	10 41	..	..	14 21	..	..	20 18	..	..
	Debrecen 100	*f*	*10 15*	..	*10 15*	..	*10 29*	..	..	..	..	..	*16 05*	..	..	*22 31*	..	..
	Budapest 100	*é*	*14 20*	..	*14 20*	..	*14 44*	..	..	..	..	..	*20 10*	..	..	*4 52*	..	..
79·4	**Debrecen** v. á.	*f*	7 32	..	8 12	..	8 57	..	9 00	..	..	A10 49	..	..	14 22	..	▽20 22	..
80·7	**Debrecen** Rozsa u.	*é*	✕ 7 35	..	✕ 8 15	..	9 00	..	A10 45	..	..	..	..	..	▽14 25	..	▽20 25	..

h hétfőn, csütörtökön, szombaton (ün. nem közl.) + munkaszüneti napokon közlekedik ✪ a hét első munkanapja előtti napon közlekedik
V vegyesjárat személy- és áruszállítással ✱ a 489V sz. járat Debrecen Piac térig közlekedik

Declassified in Part - Sanitized Copy Approved for Release @ 50-Yr 2013/08/26 : CIA-RDP81-01043R002400040001-6

Declassified in Part - Sanitized Copy Approved for Release @ 50-Yr 2013/08/26 : CIA-RDP81-01043R002400040001-6

3720 Debrecen Hajdúszoboszló — Földes — Biharnagybajom Püspökladány

Km	52 sz. ÁKÖV Debrecen		460	764					146b	72b	15b	146a		738a		838a	778a	178a	768a	168
0·0	**Debrecen**, Rózsa u.	f	..	×12 00	..	..	..	..	∎15 15	R16 00	¶17 00	+17 35	..	..	..	..	..	..	..	..
7·2	Szepes Ü. Élet Tsz.[3]	▼	..	12 14	..	..	..	..	15 29	16 14	17 14	17 49	..	..	..	..	..	..	..	..
9·4	Szepes iskola[3]	Y	..	12 18	..	..	..	..	15 33	16 18	17 18	17 53	..	..	..	..	..	..	..	..
11·6	Ebes Áll. Gazdaság		..	12 23	..	..	..	..	15 38	16 23	17 23	17 58	..	..	..	..	..	..	..	..
15·6	Kötcles iskola[3]		..	12 31	..	..	..	..	15 46	16 31	17 31	18 06	..	..	..	..	..	..	..	..
19·8	Hajdúszovát Kultirház[3]																			
19·9	**Hajdúszovát** Ház.	f	..	×12 40	..	..	..	..	15 55	16 40	17 40	18 15	..	..	..	..	..	..	..	..
	0·0 **Hajdúszoboszló** ... 3710	f	..	..	..	..	..	..					..	f18 40	..	⊗1905	..	..	..	..
	11·9 Hajdúszovát Ház.	f	..	..	..	..	..	..					..	19 05	..	19 30	..	..	..	..
19·9	**Hajdúszovát** Ház.	f	..	..	..	..	..	..	15 57	16 42	17 42	18 17	..	19 07	..	19 32	..	..	..	..
23·6	Nóthári tanya[3]	▼	..	..	..	..	..	..	16 04	16 49	17 49	18 24	..	19 14	..	19 39	..	..	..	..
26·2	Aranyos csárda[3]	Y	..	..	..	..	..	..	16 09	16 54	17 54	18 29	..	19 19	..	19 44	..	..	..	..
			..	..	..	..	..	..	16 25	17 10	¶18 10	+18 45	..	19 35	..	20 00	..	..	..	..
34·3	0·0 **Földes** Rákóczi Tsz.	f	..	..	..	..	..	..	16 27	17 12	..	..	..	19 37	..	20 02	..	∎21 50	..	p 23 50
	10·0 Báránd	▼	..	..	..	..	..	..					..		..	20 21	..		..	
	19·0 Püspökladány Rákóczi t.	Y	..	..	..	..	..	..					..		..	20 37	..		..	
	20·4 **Püspökladány** v. á. 100	f	..	..	..	..	..	..					..		⊗2040	..	..		..	
39·1	**Sáp** v. á.		..	..	..	..	..	..	∎16 37	17 22	..	..	..	19 47	..	á.	..	▼22 00	..	p 24 00
	Sáp 101	f	..	..	..	..	..	..	*16 44*	*19 44*	..	..	..	..	..	..	..	..	..	..
	Berettyóújfalu ..	á.	..	..	..	..	..	..	*17 02*	*20 02*	..	..	..	..	..	..	..	..	..	..
	Sáp 101	f	..	..	..	..	..	..	*18 11*	*18 11*	..	..	..	..	..	..	..	*22 29*	..	..
	Püspökladány ..	á.	..	..	..	..	..	..	*18 36*	*18 36*	..	..	..	..	..	..	..	*22 47*	..	..
	Budapest 100	á.	..	..	..	..	..	..	**22 20**	**22 20**	..	..	..	..	..	..	..	*4 01*	..	..
	Budapest 100	f	**18 50**	..	..	..	..	..	..	**9 50**	..	..	..	**9 50**	..	**9 50**	..	..	**9 50**	..
	Püspökladány .. 101	f	*23 52*	..	..	..	..	..	..	*1 49*	..	..	..	*19 20*	..	*19 20*	..	..	*19 20*	..
	Sáp 101	á.	*0 15*	..	..	..	..	..	..	*1 04*	..	..	..	*19 44*	..	*19 44*	..	..	*19 44*	..
	Berettyóújfalu .. 101	f	..	..	..	..	..	..	..	..	..	..	..	*17 50*	..	..	..	..	*21 58*	..
	Sáp 101	á.	..	..	..	..	..	..	..	..	..	..	..	*18 11*	..	..	..	..	*22 29*	..
39·1	**Sáp** v. á.	f	≈ 0 20	..	..	..	..	..	∎17 25	..	..	..	..	19 50	..	▼21 15	..	▼	22 25	..
40·5	Sáp Tanácsház	▼	0 23	..	..	..	..	..	∎17 28	..	..	..	..	∎19 53	..	∎21 18	..	..	22 28	..
43·8	0·0 Biharduncsházai elág.[3]		0 30	..	..	..	..	..	17 35	..	..	..	..	20 00	..	21 25	..	..	22 35	..
	3·6 **Biharduncsháza** Th.	Y	0 49	..	..	..	..	..					..		..		..	..		..
43·8	0·0 Biharduncsházai elág.[3]		0 49	..	..	..	..	..	17 35	..	..	..	..	20 00	..	21 25	..	..	22 35	..
		á.	0 51	..	..	..	..	..	17 35	..	..	..	..	20 02	..	▼21 27	..	..	22 37	..
44·8	**Bihartorda** 38·8 km-kő	f	0 53	..	..	..	..	..	17 39	..	..	..	..	20 04	..	..	..	..	22 39	..
47·0	Nagyrábé gépáll.[3]	▼	0 57	..	..	..	..	..	17 43	..	..	..	..	20 08	..	..	..	..	22 43	..
47·5	Nagyrábé posta 3715	Y	0 59	..	..	..	..	..	17 45	..	..	..	..	20 10	..	..	..	..	22 45	..
47·9	Nagyrábé Tház[3]		≈ 1 00	..	..	..	..	..	17 46	..	..	..	..	20 11	..	..	..	..	22 46	..
55·1	**Biharnagybajom** Tház	á.	..	..	..	..	..	..	18 00	..	..	..	..	20 25	..	..	..	..	▼22 50	..
55·8	**Biharnagybajom** v. á. 104	á.	..	..	..	..	..	..	∎18 05	..	..	..	..	..	..	..	..	..	..	..

F, mh, még: 29·1 km Földes csárdapáti Tsz. központ
≈ a hét utolsó munkanapján közlekedik
▼ a hét első munkanapja előtti napon közlekedik
szombaton közlekedik (ün. nem közl.)
⊗ egyelőre nem közlekedik
¶ a hét utolsó munkanapján és munkaszüneti napokon nem közlekedik
p pénteken (ün. nem közl.)
+ munkaszüneti napokon közlekedik
∎ június 22-től munkaszüneti napokon közlekedik

Ruházati szükségleteit
szerezze be
a Debreceni Ruházati Bolt szaküzleteiből,
MELYEK MEGTALÁLHATÓK A VÖRÖSHADSEREG ÚTJÁN, KOSSUTH UTCÁBAN ÉS CSAPÓ UTCÁBAN!

3720 Biharnagybajom Püspökladány — Földes — Debrecen Hajdúszoboszló

Km	52 sz. ÁKÖV Debrecen		169	729	149		839a	739a			765				173	761a	771a	171a	461
0·0	**Biharnagybajom** v. á. 104	f	..	× 4 20	..	..	..	f 5 05	..	..	..	..	..	..	..	×20 40	..	..	..
	Biharnagybajom Tház		..	4 26	..	..	..	5 09	..	..	..	..	..	..	..	20 54	..	..	p 23 40
0·7	Nagyrábé Tház[3] 3715	▼	..	4 40	..	..	..	5 23	..	..	..	..	..	..	..	20 56	..	..	23 42
7·9	Nagyrábé posta	Y	..	4 42	..	..	..	5 25	..	..	..	..	..	..	..	20 57	..	..	23 43
8·3	Nagyrábé gépáll.[3]		..	4 43	..	..	..	5 26	..	..	..	..	..	..	..	20 57	..	..	23 43
8·8			..	4 47	..	..	..	5 30	..	..	..	..	..	..	..	20 59	..	..	23 45
11·0	**Bihartorda** 38·8 km-kő	f	..	4 50	..	..	..	5 33	..	..	..	..	..	..	..	20 59	▼21 32	..	23 45
12·0	0·0 Biharduncsházai elág.[3]	▼	..	4 52	..	..	..	5 35	..	..	..	..	..	..	..	21 01	21 34	..	23 17
3·8	**Biharduncsháza** Th.	Y	..			..	..		..	..	..	..	..	..	..		21 45	..	
12·0	0·0 Biharduncsházai elág.[3]		..	4 52	..	..	..	5 35	..	..	..	..	..	..	..	21 01	21 52	..	23 47
15·9	Sáp Tanácsház		..	4 59	..	..	..	5 42	..	..	..	..	..	..	..	▼21 08	▼21 59	..	▼23 54
16·7	**Sáp** v. á.	á.	..	5 02	..	..	..	5 45	..	..	..	..	..	..	..	▼21 11	▼22 07	..	p 23 57
	Sáp 101	f	..	*7 17*	..	..	..	*7 17*	..	..	..	..	..	..	..	..	..	..	*0 15*
	Berettyóújfalu ..	á.	..	*7 35*	..	..	..	*7 35*	..	..	..	..	..	..	..	..	..	..	*0 33*
	Sáp 101	f	..	*7 56*	..	..	..	*7 56*	..	..	..	..	..	..	..	*22 29*	*22 29*	..	
	Püspökladány ..	á.	..	*8 20*	..	..	..	*8 20*	..	..	..	..	..	..	..	*22 47*	*22 47*	..	..
	Budapest 100	á.	..	**10 20**	..	..	..	**10 20**	..	..	..	..	..	..	..	*4 01*	*4 01*	..	
	Budapest 100	f	**18 50**	..	..	..	..	..	..	..	..	..	..	..	..	**12 00**	..	..	**9 30**	..
	Püspökladány .. 101	f	*23 52*	..	..	..	..	..	..	..	..	..	..	..	..	*16 20*	..	..	*19 20*	..
	Sáp 101	á.	*0 15*	..	..	..	..	..	..	..	..	..	..	..	..	*16 44*	..	..	*19 44*	..
	Berettyóújfalu .. 101	f	..	..	∞	..	..	..	..	..	..	..	..	..	..	▼13 44	..	..	*21 58*	..
	Sáp 101	á.	..	..	..	..	..	..	..	..	..	..	..	..	..	▼14 03	..	..	*22 29*	..
16·7	**Sáp** v. á.	f	≈ 0 20	5 05	..	..	⊗ 5 15	5 47	..	..	..	..	..	..	..	∎17 10	..	..	∎ 22 25	..
	0·0 **Püspökladány** v. á.	▼					5 20													
	1·4 Püspökladány Rákóczi t.	Y					5 36													
	10·4 Báránd	á.	≈ 0 30	5 15	..	..	5 53	5 57	..	..	..	..	..	..	..	∎17 20	..	..	∎ 22 35	..
21·5	20·4 **Földes** Rákóczi Tsz.	f	..	5 20	5 20	..	5 55	6 00	..	..	..	..	..	..	..	..	..	..	..	..
29·6	Aranyos csárda[3]	▼	..	5 36	5 36	..	6 11	6 16	..	..	..	..	..	..	..	..	..	..	..	..
32·2	Nóthári tanya	Y	..	5 41	5 41	..	6 16	6 21	..	..	..	..	..	..	..	..	..	..	..	..
35·9	**Hajdúszovát** Tház.	á.	..	5 48	5 48	..	6 23	6 28	..	..	..	..	..	..	..	..	..	..	..	..
	0·0 **Hajdúszovát** Tház 3710	f	..			..	6 25	6 30	..	..	..	..	..	..	..					
	11·9 **Hajdúszoboszló** ...	á.	..			..	⊗ 6 30	f 6 35	..	..	..	..	..	..	..					
35·9	**Hajdúszovát** Tház.	f	..	5 50	5 50	..	..	..	..	..	×12 50	..	..	..	..	..	..	..	..	..
36·0	Hajdúszovát Kultirház[3]	▼	..			..	..	..	..	..		..	..	..	..	..	..	..	..	..
40·0	Kötcles iskola[3]	Y	..	5 59	5 59	..	..	..	..	..	12 59	..	..	..	..	..	..	..	..	..
44·2	Ebes Áll. Gazd.		..	6 08	6 08	..	..	..	..	..	13 08	..	..	..	..	..	..	..	..	..
46·4	Szepes iskola[3]		..	6 12	6 12	..	..	..	..	..	13 12	..	..	..	..	..	..	..	..	..
48·6	Szepes Ü. Élet Tsz.[3]		..	6 16	6 16	..	..	..	..	..	13 16	..	..	..	..	..	..	..	..	..
55·8	**Debrecen** Rózsa u.	á.	..	× 6 30	6 30	..	..	..	..	..	#13 30	..	..	..	..	..	..	..	..	..

F, mh, még: 26·7 km Földes csárdapáti Tsz. központ
≈ a hét utolsó munkanapján közlekedik
f június 22-től munkaszüneti napokon közlekedik
▼ a hét első munkanapja előtti napon közlekedik
⊗ egyelőre nem közlekedik
p pénteken (ün. nem közl.)
szombaton közlekedik (ün. nem közl.)

Vásároljon virágot
a Debreceni Kertészet virágüzleteiből!
NÉVNAPI ÉS ALKALMI CSOKROK NAGY VÁLASZTÉKBAN!
CSEREPES VIRÁGOK!
KOSZORÚK MEGRENDELHETŐK!
Debrecen, Kossuth utca 3.
Debrecen, Tóthfalusi tér 10.
Debrecen, Vöröshadsereg útja 17

Declassified in Part - Sanitized Copy Approved for Release @ 50-Yr 2013/08/26 : CIA-RDP81-01043R002400040001-6

Declassified in Part - Sanitized Copy Approved for Release @ 50-Yr 2013/08/26 : CIA-RDP81-01043R002400040001-6

3740a Debrecen–Derecske–Berettyóújfalu

Km	52 sz. ÁKÖV Debrecen	719	20		542	112a	742	142	532	202	352	444	264	644	484V	914	126	284
0·0	**Debrecen** Rózsa u.	..	✕ 4 20	..	✕ 6 45	+ 6 45	✕ 8 45	..		x10 30	x11 45	x12 45	..	..	✱ x13 30	x13 45	x14 10	x14 0
1·3	**Debrecen** v. á. ✕		4 23		6 48	6 48	8 48	..		|	11 48	12 48		..	..	13 33	13 48	14 13	14 3
	Budapest ⇆ 100		**23 50**		*21 43*	**23 50**		..	..	..	..	**7 22**	..	..	*6 07*	*6 07*	*9 50*	..
	Debrecen		**3 31**		*4 37*	**3 31**		..	..	..	..	**11 22**	..	..	*13 10*	*13 10*	**13 46**	..
1·3	**Debrecen** v. á. ✕	..	4 35	..	6 55	6 55	8 49	..		|	11 49	12 49	..	..	..	13 34	13 49	14 14	14 14
4·1	Debrecen útkaparóház[1]	..	4 34	..	6 59	6 59	8 53	..		|	11 53	12 53	..	..	..	13 40	13 53	14 18	14 18
5·2	Hosszúpályi elág.[1]	..	4 35	..	7 01	7 01	8 55	..		|	11 55	12 55	..	..	..	13 42	13 55	14 20	14 20
6·2	Gugyori Petőfi Tsz. alsó[6]	..	4 36	..	7 03	7 03	8 57	..		|	11 57	12 57	..	..	..	13 44	13 57	14 22	14 22
7·8	Gugyori Petőfi Tsz.	..	✕ 4 38	..	7 06	7 06	9 00	..		|	12 00	13 00	..	..	..	13 49	14 00	14 26	14 26
10·4	Mikepércs F. Szöv.	..	✕ 4 42	..	7 12	7 12	9 06	..		|	12 06	13 06	..	..	..	13 56	14 06	14 31	14 31
11·5	Mikepércs Növényvédő Áll.[8]	..	4 43	..	7 14	7 14	9 08	..		|	12 08	13 08	..	..	..	13 58	14 08	14 33	14 33
12·2	Sáránd v. á.[4] ⇆ 106, 107	..	4 45	..	7 17	7 17	9 11	..		|	12 11	13 11	..	..	..	14 01	14 11	14 36	14 36
19·6	Derecske v. á.[4] ⇆ 106	..	4 53	..	7 27	7 27	9 21	..		|	12 21	13 21	..	..	..	14 15	14 21	14 46	14 40
21·7	**Derecske** Piac tér	..	4 57	..	7 31	7 31	9 25	..	11 00	x12 25		13 25	..	..	..	14 19	14 25	14 50	..
	0·0 **Haidúszoboszló** Gyógyfürdő	..	|	..	|	|	|	..	|	|	..	|	..	..	|	|	|	|	Pusztaházára 1. a 3795 sz. mezőről
	11·9 Hajdúszovát Tház. 3710	..	|	..	|	|	|	..	|	|	..	|	..	..	|	|	|	|	
	20·6 **Derecske** Piac tér	..	|	..	|	|	|	..	|	|	..	|	..	..	|	|	|	|	
21·7	**Derecske** Piac tér	..	4 59	..	7 33	7 33	9 27	..	11 02	..		13 27	..	..	..	14 21	14 27	14 52	
24·9	0·0 Tépei elág.[3]	..	5 03	..	7 38	7 38	9 32	..		..		13 32	..	..	..	14 27	14 32	14 57	
	1·2 Tépe Tház.	..	|	..	|	|	|	..	|	642		|	..	..	|	|	|	
24·9	0·0 Tépei elág.	..	5 03	..	7 38	7 38	9 32	..		..		13 32	..	..	..	14 27	14 32	14 57	
35·0	Püspökladányi elág.[3]	..	5 15	..	7 53	7 53	9 47	..		..		13 47	..	..	..	14 44	14 47	15 12	
36·4	**Berettyóújfalu** Marx tér	..	5 18	..	✕ 7 56	+ 7 56	✕ 9 50	..	x13 20	..		x13 50	..	..	..	14 47	14 50	15 15	
		..	5 21	..	↳	8 05	↳	x10 00	↳	x11 27		↳	x14 10	..	..	14 55	x14 55	15 20	
37·8	Berettyóújfalu v. á. bej. út ▽	..	✕ 5 24	..	..	✕ 8 08	..	10 03	..	11 30		14 13	..	..	..	14 58	..	15 23	
	Püspökladány ⇆ 101	..	..	..	..	*5 50*	..	..	..	..	..	..	*x12 28*	..	..	..	..	..	
	Biharkeresztes ⇆ 101	..	*5 42*	..	..	*7 01*	..	..	..	..	..	..	*x13 12*	..	..	..	..	*x13 12*	
37·8	Berettyóújfalu v. á. bej. út ▽	..	✕ 5 24	..	..	✕ 8 08	..	10 03	..	11 30	..	14 13	..	..	x14 59	..	..	15 23
39·1	Berettyószentmárton Tház	..	✕ 5 26	..	..	8 11	..	10 06	..	11 33	..	14 16	..	..	..	..	..	✕15 27
43·3	Sellályi tanya[4]	..	✕ 5 34	..	..	8 19	..	10 14	..	11 41	..	14 24	..	..	..	..	..	..
45·3	Szomolyom[4]	..	5 38	..	..	8 23	..	10 18	..	11 45	..	14 28	..	..	..	..	..	..
49·5	Mezőtas Tház	..	5 48	..	..	8 34	..	10 29	..	11 54	..	14 37	..	..	..	..	..	..
50·5	Mezőtas Cégállomás[5]	..	5 50	..	..	8 36	..	10 31	..	11 56	..	14 39	..	..	..	..	..	..
53·6	Körnősdpusztа[4]	..	5 56	..	..	8 42	..	10 37	..	12 02	..	14 45	..	..	..	..	..	..
56·8	Harkány tanya[4]	..	6 02	..	..	8 48	..	10 43	..	12 08	..	14 51	..	..	..	..	..	..
60·1	**Körösszegapáti** Tház	..	6 09	..	..	8 55	..	10 50	..	x12 15	..	x14 58	..	..	..	..	..	..
	Körösszegapáti	..	*✕ 6 15*	..	..	..	..	..	..	*x12 20*	..	..	..	..	..	..	..	..
	Berekbüszörmény e⇆b3754	..	*✕ 6 27*	..	..	..	..	..	..	*x12 30*	..	..	..	..	..	..	..	..
	Biharkeresztes	..	*✕ 6 47*	..	..	..	..	..	..	*x12 50*	..	..	..	..	..	..	..	..
	Biharkeresztes	..	..	..	..	*✕ 8 14*	..	..	..	..	..	*x14 30*	..	..	..	..	..	..
	Berekbüszörmény e⇆b3754	..	*5 05*	..	..	*✕ 8 35*	..	..	..	..	..	*x14 50*	..	..	..	..	..	..
	Körösszegapáti	..	*5 15*	..	..	*✕ 8 45*	..	..	..	..	..	*x15 00*	..	..	..	..	..	..
60·1	**Körösszegapáti** Tház	..	6 14	..	..	8 57	..	10 52	..	..	..	x15 06	..	..	..	..	..	..
64·3	Körösszakál Italbolt	..	6 22	..	..	9 05	..	11 00	..	..	..	15 14	..	..	..	..	..	..
	Békéscsaba e⇆b3740	..	..	..	..	..	..	..	..	..	..	..	..	..	..	..	..	..
64·3	0·0 Körösszakál Italbolt	..	6 25	..	..	9 07	..	11 02	..	..	..	15 15	..	..	..	..	..	..
	1·7 Körösszakál v. á. bej. út	..	|	..	..	|	..	|	..	..	..	|	..	..	..	..	..	..
	Vészió ⇆ 127	..	..	..	..	..	..	..	..	..	..	..	..	..	..	..	..	..
	Körösszakál	..	..	..	..	..	..	..	..	..	..	..	..	..	..	..	..	..
	1·7 Körösszakál v. á. bej. út	..	..	..	..	..	..	..	..	..	..	..	..	..	..	..	..	..
	3·6 0·0 Körösnagyharsányi elág.[1]	..	..	..	..	..	..	..	..	..	..	..	..	..	..	..	..	..
	1·4 Körösnagyharsány Petőfi u.[2]	..	✕ 4 35	..	..	..	..	..	..	..	..	..	..	..	..	..	..	..
	2·7 Körösnagyharsány Tház	..	4 38	..	970	..	772	..	574	..	584	564	..	..	..	..	..	..
	1·4 Körösnagyharsány Petőfi u.[2]	..	4 41	..	..	..	..	..	..	..	..	..	..	..	..	..	..	..
	3·6 0·0 Körösnagyharsányi elág.[1]	..	4 41	..	..	..	..	..	..	..	..	..	..	..	..	..	..	..
	0·6 Biharugra F. Szöv.[1]	..	4 47	..	..	..	..	..	..	..	..	..	..	..	..	..	..	..
	7·6 **Biharugra** Tház	..	✕ 4 53	..	..	..	..	..	..	..	..	..	..	..	..	..	..	..
68·1	Magyarhomorog Tház	..	6 36	..	..	9 17	..	11 11	..	..	..	..	..	..	15 24	..	..	..
72·3	Komádi F. Szöv.	..	6 47	..	✕ 5 08	9 26	..	11 20	..	..	..	x13 05	x14 35	..	15 33	..	..	..
73·3	**Komádi** Tház	..	6 52	..	5 08	9 28	11 00	11 23	x12 20	..	..	13 08	14 40	..	15 36	..	..	..
76·1	Komádi v. á. bej. út[4]	..	✕ 6 57	..	5 14	*6.*	11 06	11 29	12 26	..	..	13 14	14 46	..	15 42	..	..	..
76·2	**Komádi** v. á.	..	..	..	✕ 5 15	..	11 07	x11 30	x12 27	..	..	x13 15	x14 47	x15 43	..	..	..	..
	Komádi ⇆ 127	..	..	..	..	*6 38*	..	*12 47*	*12 47*	*12 47*	..	..	..	..	*16 02*	..	..	..
	Vészió e⇆b3740	..	..	..	..	*7 11*	..	*13 20*	*13 20*	*13 20*	..	..	..	..	*16 34*	..	..	..
	Komádi ⇆ 127	..	..	..	..	..	..	..	..	..	..	..	..	..	..	..	..	..
	Gesztʼ e⇆b3740	..	..	..	..	..	..	..	..	..	..	..	..	..	..	..	..	..
	Komádi ⇆ 127	..	✕ 6 57	..	..	..	..	..	..	..	..	..	..	..	..	..	..	..
	Békéscsaba e⇆b3740	..	✕ 9 20	..	..	..	..	..	..	..	..	..	..	..	..	..	..	..

Gesztenyére 1. a 3795 sz. mezőről

F. mh. még : 17·2 km Csemetekert, 34·5 km Berettyóújfalu Gimnázium, 67·8 Magyarhomorog Dózsa u.

V vegyesjárat személy- és áruszállítással ✱ a járatok Debrecenben a piactól indulnak + munkaszüneti napokon közlekedik

Körösszegapáti–Biharugra–Komádi v. á.

36	706	816a	326	356	978	968	278	26	216a	36a	523a	738	328a	528a	918a	338	28a	52 sz. ÁKÖV Debrecen
x15 00	x15 30	..	x16 00	..	..	..	..	x16 25	..	x17 10	..	↑18 00	..	..	..	↑19 00	x19 30	**Debrecen** Rózsa u.
15 03	15 33	..	16 03	..	..	..	..	16 28	..	17 13	..	18 03	..	..	..	19 03	19 33	**Debrecen** v. á. ✕
..	..	..	..	..	..	..	..	..	..	..	..	..	..	..	..	..	..	*Budapest* ⇆ 100
..	..	..	..	..	..	..	..	..	..	..	..	..	..	..	..	..	..	*Debrecen*
15 04	15 34	..	16 04	..	..	..	..	16 29	..	17 14	..	18 04	..	..	..	19 04	19 34	**Debrecen** v. á. ✕
15 08	15 38	..	16 08	..	..	..	..	16 33	..	17 18	..	18 08	..	..	..	19 08	19 38	Debrecen útkaparóház[1]
15 10	15 40	..	16 10	..	..	..	..	x16 35	..	17 20	..	18 10	..	..	..	19 10	x19 40	Hosszúpályi elág.[1]
15 12	15 42	..	16 12	..	..	..	..	16 37	..	17 22	..	18 12	..	..	..	19 12	..	Gugyori Petőfi Tsz. alsó[6]
15 15	15 45	..	16 15	..	..	..	..	16 40	..	17 25	..	18 15	..	..	..	19 15	..	Gugyori Petőfi Tsz.
15 21	15 51	..	16 21	..	..	..	..	16 46	..	17 31	..	18 21	..	..	..	19 21	..	Mikepércs F. Szöv.
15 23	15 53	..	16 23	..	..	..	..	16 48	..	17 33	..	18 23	..	..	..	19 23	..	Mikepércs Növényvédő Áll.[8]
15 26	15 56	..	16 26	..	..	..	..	16 51	..	17 36	..	18 26	..	..	..	19 26	..	Sáránd v. á.[4] ⇆ 106, 107
15 36	16 06	..	16 36	..	..	..	..	17 01	..	17 46	..	18 36	..	..	..	19 36	..	Derecske v. á. ⇆ 106
15 40	16 10	..	16 40	..	..	..	..	17 05	..	17 50	..	18 40	..	..	..	19 40	..	**Derecske** Piac tér
|	|	+15 50	|	..	..	..	|	..	|	..	|	..	|	|	|	|	**Haidúszoboszló** Gy.
|	|	16 20	|	..	..	..	|	..	|	..	|	..	|	|	|	|	Hajdúszovát Tház. 3710
|	|	16 35	|	..	..	..	|	..	|	..	|	..	|	|	|	|	**Derecske** Piac tér
15 42	16 12	16 37	16 42	..	..	..	..	17 51	17 52	18 30	18 42	19 01	19 12	19 36	19 42	..	..	**Derecske** Piac tér
15 47	16 17	16 42	16 47	..	..	..	..	17 56	17 57	18 35	18 47	19 06	19 17	19 41	19 47	..	..	Tépei elág.[3]
..	..	..	..	..	..	..	..	..	..	..	..	19 13	..	..	..	..	..	Tépe Tház.
15 47	16 17	16 42	16 47	..	..	..	..	17 56	17 57	18 35	18 47	19 15	18 17	19 41	19 47	..	..	Tépei elág.[3]
16 02	16 32	16 57	18 02	..	..	..	..	18 11	18 12	18 50	19 02	19 30	19 32	19 56	20 02	..	..	**Berettyóújfalu** Marx tér
16 05	16 35	17 00	17 05	..	..	..	..	18 14	18 15	18 53	19 05	19 33	19 35	19 59	20 05	..	..	Püspökladányi elág.[3]
16 10	16 40	17 05	17 11	..	..	..	..	18 20	18 23	18 57	19 25	19 35	+19 50	20 05	↑20 10	..	..	**Berettyóújfalu** Marx tér
x16 13	16 43	x17 08	x17 14	↳	..	..	..	18 23	x18 26	19 00	19 28	18 38	..	20 08	..	..	..	Berettyóújfalu v. á. bej. út ▽
	16 20	..	..	*16 20*	..	..	..	..	..	..	..	..	..	..	*19 20*	..	..	*Püspökladány* ⇆ 101
		..	..	..	..	..	..	..	..	..	..	..	..	..	*17 16*	..	..	*Biharkeresztes*
x16 13	17 10	+17 08	↑17 15	⇆17 20	..	..	..	18 24	x18 26	↑19 00	19 30	19 39	..	..	20 09	..	..	Berettyóújfalu v. á. bej. út ▽
16 16	⇆17 14	..	17 18	17 23	..	..	..	18 27	18 29	↑19 03	↑19 34	19 42	..	..	20 12	..	..	Berettyószentmárton Tház
16 24	..	..	17 26	17 31	..	..	..	18 35	18 37	..	..	19 50	..	..	20 20	..	..	Sellályi tanya[4]
16 28	..	..	17 30	17 35	..	..	..	18 39	18 41	..	..	19 54	..	..	20 24	..	..	Szomolyom[4]
16 38	..	..	17 39	17 44	..	..	268	18 49	18 51	..	..	20 04	..	..	20 34	..	..	Mezőtas Tház
16 40	..	..	17 41	17 46	..	..	..	18 51	18 53	..	..	20 06	..	..	20 36	..	..	Mezőtas Cégállomás[5]
16 46	..	..	17 47	17 52	..	..	..	18 57	18 59	..	..	20 12	..	..	20 42	..	..	Körnősdpusztа[4]
16 52	..	..	17 53	17 58	..	..	..	19 03	19 05	..	..	20 18	..	..	20 48	..	..	Harkány tanya[4]
16 59	..	..	↑18 00	⇆18 05	..	..	..	19 10	19 12	..	..	+20 25	..	..	20 55	..	..	**Körösszegapáti** Tház
..	..	..	*x17 8 30*	*x17 8 30*	..	..	..	..	..	..	..	+20 30	..	..	..	..	..	*Körösszegapáti*
..	..	..	*x17 8 40*	*x17 8 40*	..	..	..	..	..	..	..	*+20 40*	..	..	..	..	..	*Berekbüszörmény* e⇆b3754
..	..	..	..	..	..	..	..	..	..	..	..	*+21 04*	..	..	..	..	..	*Biharkeresztes*
..	..	..	..	*↑17 00*	⇆17 50	*↑17 00*	⇆17 50	..	..	..	..	..	..	..	..	..	..	*Biharkeresztes*
..	..	..	..	*↑17 25*	⇆17 8 12	*↑17 25*	⇆17 8 12	..	..	..	..	..	..	..	..	..	..	*Berekbüszörmény* e⇆b3754
..	..	..	..	*↑17 35*	⇆17 8 22	*↑17 35*	⇆17 8 22	..	..	..	..	..	..	..	..	..	..	*Körösszegapáti*
17 01	..	..	..	↑18 10	⇆18 30	↑18 10	⇆18 30	19 11	19 14	..	..	..	..	..	20 56	..	..	**Körösszegapáti** Tház
17 09	..	..	..	18 18	18 38	18 18	18 38	19 19	19 22	..	..	..	..	..	21 04	..	..	Körösszakál Italbolt
..	..	..	..	*x17 5 30*	*x17 5 30*	..	..	..	..	..	..	..	..	..	..	..	..	*Békéscsaba* e⇆b3740
..	..	..	..	*x17 8 15*	*x17 8 15*	..	..	..	..	..	..	..	..	..	..	..	..	*Körösszakál Italbolt*
17 11	..	..	18 20	18 40	18 20	18 40	19 20	19 24	..	..	..	..	..	..	21 05	..	..	Körösszakál Italbolt
|	..	..	|	|	|	|	18 23	18 43	19 23	..	..	..	..	|	|	..	Körösszakál v. á. bej. út
..	..	..	..	..	..	..	..	..	..	..	..	..	..	..	..	..	..	*Vészió* ⇆ 127
..	..	..	..	..	..	..	..	..	..	..	..	..	..	..	..	..	..	*Körösszakál*
..	..	..	..	..	..	..	..	18 24	18 44	19 23	..	..	..	..	..	..	..	Körösszakál v. á. bej. út
..	..	..	..	..	..	..	..	18 28	18 48	19 27	..	..	..	..	..	..	..	Körösnagyharsányi elág.[1]
..	..	..	..	..	..	..	..	18 31	18 51	19 30	..	..	..	..	..	..	..	Körösnagyharsány Petőfi u.[2]
..	..	..	..	..	..	..	..	18 36	18 56	19 36	..	..	..	..	..	..	..	Körösnagyharsány Tház
..	..	..	..	..	..	..	..	18 39	18 59	19 39	..	..	..	..	..	..	..	Körösnagyharsány Petőfi u.[2]
..	..	..	..	..	..	..	..	18 42	19 02	19 42	..	..	..	..	..	..	..	Körösnagyharsányi elág.[1]
..	..	..	..	..	..	..	..	18 48	19 08	19 48	..	..	..	..	..	..	..	Biharugra F. Szöv.[1]
..	..	..	..	18 29	18 49	↑18 50	⇆19 10	*↑19 50*	..	..	..	..	..	..	..	..	..	**Biharugra** Tház
17 20	..	..	..	18 38	18 58	*6.*	*6.*	*6.*	..	19 33	..	..	..	..	21 14	..	..	Magyarhomorog Tház
17 29	..	..	..	↑18 40	⇆19 00	..	..	..	..	19 42	..	..	..	..	21 22	..	✕0 01 05	Komádi F. Szöv.
17 35	..	..	..	*6.*	*6.*	..	..	..	..	19 48	..	..	..	..	*21 25*	..	1 21 10	**Komádi** Tház
x17 41	..	..	..	..	..	..	..	*+19 54*	..	..	..	..	..	..	*6.*	..	21 16	Komádi v. á. bej. út
..	..	..	..	..	..	..	..	..	..	..	..	..	..	..	..	..	✕0 01 17	*Komádi* ⇆ 127
x17 41	..	..	..	*+19 54*	..	..	..	..	..	..	..	..	..	..	..	..	..	*Vészió* ⇆ 127
x20 15	..	..	..	*+21 15*	..	..	..	..	..	..	..	..	..	..	..	..	..	*Komádi* e⇆b3740
..	..	..	..	..	..	..	..	..	..	..	..	..	..	..	..	..	..	*Békéscsaba* e⇆b3740

Pusztaházára 1. a 3795 sz. mezőről — Gesztenyére 1. a 3795 sz. mezőről — Útitárs 1. a 3523 sz. mezőről — Csabrendek 1. a 3523 sz. mezőről — Hencidára 1. a 3708 sz. mezőről — Hencidára 1. a 3708 sz. mezőről — 928

F. mh. még : 17·2 km Csemetekert, 34·5 km Berettyóújfalu Gimnázium, 67·2 km Magyarhomorog, Dózsa u. ⇆ június 22-től munkaszüneti napokon közlekedik

w a hét utolsó munkanapján közlekedik ψ a hét első munkanapja előtti napon közlekedik ↑ a hét utolsó munkanapján és munkaszüneti napokon nem közlekedik

⊗ egyébre nem közlekedik

Declassified in Part - Sanitized Copy Approved for Release @ 50-Yr 2013/08/26 : CIA-RDP81-01043R002400040001-6

Declassified in Part - Sanitized Copy Approved for Release @ 50-Yr 2013/08/26 : CIA-RDP81-01043R002400040001-6

3740a Komádi v. á.—Biharugra—Körösszegapáti

Km	52 sz. AKÖV Debrecen	539	2890	538a	059	328a	489V	29	919a	520a	219a	219	979	959	39	817a	117
		Hencsida-tól l. a 3708 sz. menetr.	*	Pericsétől l. a 3708 sz. menetr.			l. a 3756 sz. menetr.			Újszéltől l. a 3521 sz. menetr.					Gacsályi l. a 3745 sz. menetr.	Fülöpháza-dányitól l. a 3755 sz. menetr.	Nagyrábétől l. a 3756 sz. menetr.
0-0	**Komádi** v. á.														6 15		
0-1	Komádi v. á. bej. út[2]												✕ 5 16		6 16		
2-9	**Komádi** Ház.								f 5 00				✕ 5 19		6 25		
3-9	Komádi F. Szöv.								5 03				✕ 5 25	✕ 5 40	✕ 6 27		
8-1	Magyarhomorog Ház								5 12				e.	✕ 5 43	✕ 6 36		
	0-0 **Biharugra** Ház										f 5 15	✕ 5 30		5 52			
	1-0 Biharugra F. Szöv.[3]										5 17	5 32					
	4-0 0-0 Körösnagyharsányi elág.[4]										5 23	5 38					
	2-7 Körösnagyharsány Ház										5 26	5 41					
	1-4 Körösnagyharsány Petőfi u.[5]										5 31	5 46					
	4-0 0-0 Körösnagyharsányi elág.[4]										5 34	5 49					
	5-9 Körtéscakál v. á. bej. út										5 37	5 52					
											5 41	5 56					
	Körösszakál										*6 19*	*6 19*					
	Vesztő										*7 11*	*7 11*					
5-9	Körösszakál v. á. bej. út								f 5 20		f 5 42	f 5 57		f 6 00			
11-9	7-6 Körösszakál Halbolt										5 45	6 00			6 44		
	Körösszakál										✕ *6 25*						
	Békéscsaba										✕ *9 20*						
11-9	Körösszakál Halbolt								f 5 21		f 5 47	f 6 04		f 6 04	6 46		
16-1	**Körösszegapáti** Ház								5 29		5 55	6 12		✕ 6 12	6 54		
	Körösszegapáti											✕ *6 15*		✕ *6 15*			
	Bereklószörmény											✕ *6 25*		✕ *6 25*			
	Biharkeresztes											✕ *6 47*		✕ *6 47*			
	Biharkeresztes																
	Bereklószörmény																
	Körösszegapáti				✕ *5 05*	+ *5 05*											
16-1	**Körösszegapáti** Ház				✕ 5 15	+ 5 15											
19-6	Herkány tanya[4]				✕ 5 17	+ 5 17			f 5 30		f 5 57	f 6 15			6 55		
22-6	Körmöcpuszta[4]				5 24	5 24			5 37		6 04	6 22			7 02		
25-7	Mentsas Cégállomás[3]				5 30	5 30			5 43		6 10	6 28			7 08		
26-7	Mentsas Ház				5 36	5 36			5 49		6 16	6 34			7 14		
30-9	Sromolyom[4]				5 40	5 40			5 53		6 20	6 37			7 17		
32-9	Sziágyi tanya[4]				5 48	5 48			6 01		6 28	6 45			7 25		
37-1	Berettyószentmárton Ház				5 52	5 52			6 05		6 32	6 49			7 29		
38-4	Berettyóújfalu v. á. bej. út				6 01	6 01			f 6 14	f 6 22	6 41	6 58			7 38		
					6 03	6 03	✕ 6 00		6 16	✕ 5 25	✕ 6 43	7 00			7 40	+ 7 22	
	Biharkeresztes				*8 09*	*8 09*						*8 09*				*8 09*	
	Püspökladány				*8 20*	*8 20*						*8 20*				*8 20*	
38-4	Berettyóújfalu v. á. bej. út				6 04	6 04	6 02		f 6 17	✕ 5 25	✕ 6 43	7 01			7 41		
		✕ 5 20		+ 5 35	6 07	6 07	6 05		6 20	6 28	6 46	7 04			7 44	7 40	✕ 8 05
39-8	**Berettyóújfalu** Marx tér	f 5 26			5 40	6 12	6 12	6 15	f 6 25	f 6 32	f 6 50	7 10			7 55	7 50	8 10
41-2	Püspökladányi elág.[4]	5 28			5 47	6 15	6 15	6 18	6 28	6 35	6 53	7 13			7 58	7 53	8 13
51-3	0-0 Tépei elág.[4]	5 43			5 58	6 30	6 30	6 35	6 43	6 50	7 08	7 28			8 13	8 08	8 28
	1-2 Tépe Ház					6 37	6 37										8 34
51-3	0-0 Tépei elág.[4]	5 43			5 58	6 39	6 39	6 35	6 43	6 50	7 08	7 28			8 18	8 08	8 36
54-5	**Derecske** Piac tér	5 48			6 03	6 44	6 44	6 41	6 48	6 55	7 13	7 33			8 18	8 13	8 41
	0-0 **Derecske** Piac tér				6 05		6 45		f 6 50	7 00	7 15					f 8 15	
	8-7 Hajdúszovát Ház 3710				6 22		7 02		7 07	7 17	7 32					8 32	
	20-6 **Hajdúszoboszló** Gy.fürdő				+ 6 50		+ 7 30		f 7 35	f 7 45	f 8 00					+ 9 00	
54-5	**Derecske** Piac tér	5 50			6 45		6 46					7 35			8 20		8 46
56-6	Derecske v. á.[1] 106	5 54			6 49		6 50					7 39			8 24		8 49
63-0	Surány v. á. 106, 107	6 04	✕ 6 07		6 59		7 04					7 49			8 34		8 59
64-7	Mikepércs Növényvédő Áll.[3]	6 07	6 10		7 02		7 07					7 52			8 37		9 02
65-8	Mikepércs F. Szöv.	6 10	6 14		7 05		7 11					7 55			8 40		9 05
68-4	Guzyor Petőfi Tsz.	6 16	6 23		7 11		7 17					8 01			8 46		9 11
70-0	Guzyori Petőfi Tsz. alsó[6]	6 18	6 26		7 13		7 20					8 03			8 48		9 13
71-0	Hosszúpályi elág.[4]	6 20	6 28		7 15		7 22	7 39				8 05			8 50		9 15
72-1	Debrecen útkaparóház[4]	6 22	6 30		7 17		7 24	7 41				8 07			8 52		9 17
74-9	**Debrecen** v. á.	6 26	6 36		7 21		7 30	7 46				8 11			8 56		9 21
	Debrecen																*10 29*
	Bulcsúszél																*16 44*
74-9	**Debrecen** v. á.	✕ 6 27	✕ 6 37		✕ 7 22		✕ 7 32	7 47				✕ 8 12			8 57		✕ 9 22
76-2	**Debrecen** Rózsa u.	✕ 6 30	✕ 6 40		✕ 7 25		✕ 7 35	7 50				✕ 8 15			9 00		✕ 9 25

F. mh. még: 9-0 km Magyarhomorog Dózsa u., 41-7 km Berettyóújfalu Gimnázium, 59-0 km Csemetekert f június 22-től munkaszüneti napokon közlekedik
V vegyesáru szállítással ⊗ egyelőre nem közlekedik * a járatok Debrecen Piac térig közlekednek



A HAJDÚSZOBOSZLÓI GYÓGYFÜRDŐ

látképe

*

Egész éven át nyitva

Declassified in Part - Sanitized Copy Approved for Release @ 50-Yr 2013/08/26 : CIA-RDP81-01043R002400040001-6

Declassified in Part - Sanitized Copy Approved for Release @ 50-Yr 2013/08/26 : CIA-RDP81-01043R002400040001-6

Berettyóújfalu – Derecske – Debrecen

3740a

| | | |

Declassified in Part - Sanitized Copy Approved for Release @ 50-Yr 2013/08/26 : CIA-RDP81-01043R002400040001-6

719	20	142&32	564	36	216a	36a	816a	Km	52 sz. AKÖV Debrecen		817a	39	567	577	714		23
..	✕ 4 20	✕ 8 45	..	✕15 00	..	+17 10	..	0-0	*f.* **Debrecen** Rózsa u.	*é.*	..	9 00	..	..	..	..	✕20 25
..	(4 23	(8 48	..	(15 03	..	(17 13	..	1-3	*é.* **Debrecen** v. á. ✕	*f.*	..	8 57	..	..	..	..	(20 22
..	**23 50**	..	..	**9 50**	..	**9 50**	..		*f.* *Budapest* 100	*é.*	..	..	..	..	..	..	4 32
..	(4 30	8 49	..	(15 04	..	(17 14	..	1-3	*f.* **Debrecen** v. á. ✕	*é.*	..	8 56	..	..	..	..	(20 18
..	(4 57	9 25	..	(15 40	..	(17 50	..	21-7	*é.* **Derecske** Plac tér	*f.*	..	8 20	..	..	..	..	(19 44
..	(	(	(	(	..	(	(	0-0	*f.* **Hajdúszoboszló** Gyf.	*é.*	+ 9 00	(	(	(	(	(	(
..	(	(	(	(	..	(17 05	(+15 50	11-9	Hajdúsoványt Tház.	*é.*	9 32	(	(	(	(	(	(
..	(	(	(	(	..	(17 35	(16 20	20-6	**Derecske** Plac tér	*é.*	9 15	(	(	(	(	(	(
..	(	(	(	(	..	(17 50	(16 35										
..	4 59	9 27	..	(15 42	17 51	(17 52	16 37	21-7	*f.* **Derecske** Plac tér	*é.*	8 13	8 18	..	..	..	..	(19 42
..	5 18	9 50	..	(16 05	18 14	18 15	+17 00	36-4	*é.* **Berettyóújfalu** Marx tér	*f.*	+ 7 50	7 55	..	..	..	..	(19 23
..	5 21	10 00	..	(16 10	18 20	18 23	↵	60-1	*f.* **Körösszegapáti** Tház.	*é.*	↳	7 44	..	..	..	..	(19 18
..	6 09	10 50	..	16 59	19 10	19 12	..		*é.* **Körösszegapáti** Tház.	*f.*		6 55	..	..	..	..	18 29
..	✕ 6 15	✕2 2 20	..	..	..	..	..		*f.* *Körösszegapáti*	*é.*	..	..	..	..	..	..	✝17 35 |w18 22|
..	✕ 6 47	✕2 2 50	..	..	..	..	..		*é.* *Biharkeresztes*	*f.*	..	..	..	..	..	..	✝17 00 |w17 30|
..	(6 14	(10 52	..	(17 01	19 11	(19 14	..	60-1	*f.* **Körösszegapáti** Tház.	*é.*	..	6 54	..	..	..	..	(18 26
..	(6 22	(11 00	..	(17 09	19 19	(19 22	..	64-2	*é.* **Körösszakál** Italbolt	*f.*	..	6 46	..	..	..	..	(18 18
..	✕ 5 30	..	..	..	..	..	..		*f.* *Biharugra*	*é.*	..	..	..	..	..	..	✝18 50 |w19 15|
..	✕ 6 00	..	..	..	..	..	..		*é.* *Körösszakál*	*f.*	..	..	..	..	..	..	✝18 20 |w18 45|
..	6 25	11 02	..	(17 11	..	(19 24	..	64-3	*f.* **Körösszakál** Italbolt	*é.*	..	6 44	..	..	..	..	18 15
..	6 47	11 20	..	(17 29	..	(19 42	..	72-3	Komádi F. Szöv.	*é.*	..	6 27	..	..	..	..	17 58
..	6 53	11 23	..	(17 35	..	(19 48	..	73-3	**Komádi** Tház.	*é.*	..	6 25	..	..	..	..	17 55
..	6 57	11 29	..	(17 41	..	(19 54	..	76-1	*f.* **Komádi** v. á. bej. út⁹	*é.*	..	6 16	..	..	..	..	17 44
..		11 30	..	(	..	(	..		*é.* **Komádi** v. á.	*f.*	..	6 15	..	..	..	..	
..	✝ 38	..	..	..	..	..	..		*f.* *Szeghalom* 127	*é.*	..	7 36	..	14 07	..	..	21 35
..	(	(11 35	..	(	..	(	..	0-1	*é.* **Komádi** v. á.	*f.*	..	6 10	..	(	..	..	(
..	6 57	11 36	..	(17 41	..	(19 54	..	0-0	Komádi v. á. bej. út⁹	*é.*	..	6 09	..	(12 09	..	..	(17 44
..	6 58	11 37	..	(17 42	..	(19 55	..	76-2	Dobol pusztai elág. (3)		..	6 08	..	(12 08	..	..	(17 43
..	7 02	11 41	..	(17 46	..	(19 59	..	79-0	Iszaptanya⁹		..	6 04	..	(12 04	..	..	(17 39
..	7 06	11 45	..	(17 50	..	(20 03	..	81-2	Biharugrai elág.ˣ (8)		..	6 00	..	(12 00	..	..	(17 36
✕ 4 35	(	(	(	(	(	(	(		0-0 **Körösnagyharsány** Tház		..	..	..	(	(17 10	(	(
4 38	(	(	(	(	(	(	(		1-3 Körösnagyharsány Petőfi u.ˣ		..	..	..	(	(17 07	(	(
4 41	(	(	(	(	(	(	(		2-7 Körösnagyharsányi elág.³		..	..	..	(	(17 04	(	(
4 47	(	(	(	(	(	(	(		5-7 Biharugra F. szöv.⁴		..	..	..	(	(16 58	(	(
4 53	(	(	(	(	(	(	(		6-7 **Biharugra** Tház		..	..	..	(	(16 56	(	(
5 04	(	(	(	(	(	(	(		12-2 Parczelka pusztaˣ		..	..	..	(	(16 41	(	(
5 10	7 06	11 45	..	17 50	..	20 03	..	81-2	15-3 Biharugrai elág.ˣ (8)		..	6 00	..	12 00	16 35	..	17 35
5 19	7 16	✕11 49	..	17 56	..	20 09	..	83-1	Zsadány Tház		..	5 56	..	✕11 56	16 31	..	17 31
5 26	7 23	*é.*	..	18 03	..	20 16	..	86-8	Békési puszta⁹		..	5 45	..	..	16 19	..	17 20
5 29	7 26	..	..	18 06	..	20 19	..	88-5	Tölgyfás puszta⁹		..	5 42	..	..	16 16	..	17 17
5 34	7 31	..	..	18 11	..	20 24	..	91-4	Okányi elág.ˣ (6-5)		..	5 37	..	..	16 11	..	17 12
5 37	7 34	..	..	18 14	..	20 27	..	92-7	Orosi puszta⁹		..	5 34	..	..	16 08	..	17 09
5 43	7 40	..	..	18 20	..	20 33	..	96-0	Nagygyanté MÁVAUT megállóˣ		..	5 28	..	..	16 02	..	17 03
5 50	7 47	..	..	18 27	..	20 40	..	100-2	*é.* **Sarkadkeresztúr** v. á.	*f.*	..	5 21	..	..	15 55	..	16 56
8 00	**10 13**	..	..	**20 33**	..	..	..		*é.* *Békéscsaba* 133	*f.*	..	..	..	..	..	..	**14 58**
..	**5 28**	..	..	**18 16**	..	**18 16**	..		*f.* *Vésztő* 133	*é.*	..	**8 04**	..	..	**16 41**	..	**20 14**
5 55	7 48	..	..	19 45	..	20 42	..	100-2	*f.* 0-0 **Sarkadkeresztúr** v. á.	*é.*	..	5 15	..	..	15 54	..	16 55
	(	(	(	(	(	(	(		4-2 Nagygyanté MÁVAUT megálló		..	5 08	..	..	(	..	(
	(	(	(	(	(	(	(		11-4 Mezőgyán F. szöv.		..	4 53	..	..	(	..	(
	(	(	(	(	(	(	(		15-5 Geszt Ady E. u.⁹		..	4 42	..	..	(	..	(
	(	(	(	(	(	(	(		16-3 **Geszt** Tanácsház		..	4 40	..	..	(	..	(
6 05	7 59	..	..	*é.*	..	*é.*	..	103-5	Sarkadkeresztúr Tház		..	..	..	..	15 47	..	16 48
6 07	8 01	..	..	..	..	..	..	104-3	Sarkadkeresztúr Megyes Italbolt⁹		..	..	..	..	15 43	..	16 44
6 16	8 10	..	..	..	..	..	..	109-3	Sarkad Gépáll.⁹		..	..	..	..	15 34	..	16 35
6 20	8 14	..	..	..	..	..	..	111-1	*f.* **Sarkad** Tanácsház	*é.*	..	..	..	..	15 30	..	16 31
6 24	8 19	..	..	..	..	..	..		*é.*	*f.*	..	..	..	..	15 28	..	16 29
6 27	8 22	..	..	..	..	..	..	112-7	*f.* Sarkad Gyula gyf.	*é.*	..	..	..	..	15 25	..	16 26
6 36	8 31	..	..	..	..	..	..	117-9	Gyula szanatórium⁹		..	..	..	..	15 16	..	16 15
6 40	8 35	..	..	..	..	..	..	120-0	Remete külső iskola⁹		..	..	..	..	15 12	..	16 11
6 43	8 38	..	..	..	..	..	..	121-6	Remete v. mh.ˣ 133		..	..	..	..	15 09	..	16 08
6 47	8 42	..	..	..	..	..	..	124-1	Gyula v. á. 133 Σ . .		..	..	..	..	15 05	..	16 04
6 50	8 45	..	..	..	..	..	..		*é.*	*f.*	..	..	..	..	15 02	..	16 01
								125-5	*é.* **Gyula** Megyeház u.	*f.*	..	..	..	..	14 59	..	15 58
7 00	8 50	..	✕12 20	..	..	..	..		*f.* Gyula kórház		..	..	✕ 8 55	..	✕ 8 53	..	✕15 57
✕ 7 04	8 55	..	(12 25	..	..	..	..	126-4	Bizzere iskola⁹		..	..	8 40	..	8 40	..	15 45
7 09	9 00	..	(12 30	..	..	..	..	132-4	Veszei hídˣ		..	..	8 35	..	8 35	..	15 40
7 15	9 10	..	(12 40	..	..	..	..	135-6	Békéscsaba repülőtér⁹		..	..	8 33	..	8 33	..	15 38
7 18	9 12	..	(12 42	..	..	..	..	136-8	Békéscsaba Hunyadi tér	*é.*	..	..	✕ 8 25	..	✕ 8 25	..	✕15 30
✕ 9 20		✕12 50						142-2		*é.*							

Kitűnő cukrászati készítmények kaphatók a **Komádi Földművesszövetkezet** cukrászdájában

3750 Debrecen—Berettyóújfalu—Hencida—Biharkeresztes

	972		687	914			Km	52 sz. AKÖV Debrecen		959 977		917		685	
	..	..	..	✕13 45	..	..	0-0	*f.* **Debrecen** Rózsa u. 3740a	*é.*	..	..	✕10 45	..	..	..
	..	..	..	(14 00	..	..	36-4	*é.* **Berettyóújfalu** Marx t.	*f.*	..	..	(9 40	..	..	..
	..	..	..	(14 55	..	..	36-4	*f.* **Berettyóújfalu** Marx tér	*é.*	..	..	9 30	..	..	..
	..	..	..	14 58	..	..	37-6	Biharkeresztesi elág.ˣ 3708	*A*	..	..	9 27	..	..	..
	..	..	..	15 12	..	..	44-6	Szentpéterszeg F. Szöv. 3765		..	..	9 15	..	..	..
	..	..	..	15 18	..	..	47-9	Gáborján Malom u. 137		..	..	9 08	..	..	..
	..	..	..	15 26	..	..	50-7	**Hencida** posta		..	..	8 59	..	..	..
	..	..	..	15 32	..	..	54-1	Kódombpuszta elág.ˣ		..	..	8 50	..	..	..
	✕ 7 20	..	✕13 27	15 46	..	..	61-8	Nagykereki F. Szöv.		..	✕ 7 13	8 37	..	✕13 19	..
	(7 31	..	(13 36	15 56	..	..	66-9	Bedő Tanácsház		..	(7 04	8 26	..	(13 10	..
	✕ 7 40	..	✕13 45	✕16 05	..	..	71-5	*é.* **Biharkeresztes** v. á.	*f.*	..	✕ 6 55	✕ 8 15	..	✕13 00	..
	✝17 12	..	..	17 36	..	..		*f.* *Biharkeresztes* 101	*é.*	..	..	8 09	..	..	..
	✝14 27	..	..	18 36	..	..		*é.* *Püspökladány*	*f.*	..	..	7 01	..	..	..
	..	..	..	..	..	..	71-5	*f.* **Biharkeresztes** v. á.	*é.*	..	(6 47	..	..	..	..
	..	..	..	..	..	..	71-9	Bojti elágazás⁹	*A*	..	(6 46	..	..	..	..
	..	..	..	..	..	..	72-6	*é.* **Biharkeresztes** Ady E. u. 2	*f.*	..	(6 45	..	..	..	..

✕ szerdán (ün. nem közl.)

3754 Biharkeresztes—Körösszegapáti—Komádi

	6 50	..	✕12 28	15 40	16 20	19 20	19 20		*f.* *Püspökladány* 101	*é.*	8 20	8 20	..	✕14 27	..	..	22 47	22 47
	8 09	..	✕13 44	16 54	17 44	20 34	20 34		*é.* *Biharkeresztes*	*f.*	7 01	7 01	..	✕13 12	..	..	21 29	21 29
289	647	742	644	978	906	378	368a	Km	52 sz. AKÖV Debrecen		669	959	717	642	643	342a 335a	371	328a
	✕ 8 14	..	✕14 30	✝17 00	✝17 50	✕20 40	✕21 20	0-0	*f.* **Biharkeresztes** v. á. ♀	*é.*	✕ 6 02	✕ 6 47	..	✕12 50	..	..	✕20 15	✕21 04
	(8 15	..	(14 31	(17 01	(17 51	(20 41	(21 21	0-4	Bojti elágazás⁹	*A*	(6 01	(6 46	..	(12 49	..	..	(20 14	(21 03
	(8 16	..	(14 32	(17 02	(17 52	(20 42	(21 22		*é.*	*f.*	(6 00	(6 45	..	(12 48	..	..	(20 13	(21 02
	(8 17	..	(14 33	(17 05	(17 54	(20 44	(21 24	1-1	*f.* **Biharkeresztes** Ady E. u. 2	*é.*	(5 58	(6 43	..	(12 47	..	..	(20 11	(21 01
5 05	✕ 8 35	..	(14 50	(17 25	(18 12	✕21 00	✕21 40	10-4	**Berekböszörmény** F. Szöv.	*A*	(5 42	(6 27	..	(12 31	..	✕18 40	✕19 55	✕20 45
5 10	8 40	..	(14 55	(17 30	(18 17	*é.*	*é.*	13-6	Mazsolai telep⁹	*A*	(5 35	(6 20	..	(12 25	..	(18 35	..	(20 35
5 15	✕ 8 45	↵	(15 00	(17 35	(18 22	..	..	16-4	**Körösszegapáti** Tanácsház	*é.*	✕ 5 30	(6 15	↵	✕12 20	..	✕18 30	..	✕20 00
	✕ 5 17	✕ 8 47	✕15 50	✕18 29	✕18 29	..	..		*f.* *Körösszegapáti* 3740a	*é.*	..	✕ 6 09	..	✕12 15	..	✝18 01 |w18 05|	..	..
	✕ 7 25	✕10 45	✝1750	✕20 25	✕20 25	..	..		*é.* *Debrecen*	*f.*	..	✕10 30	..	✕16 00	..	..	..	..
..	..	..	8 57	15 06	18 10	18 30	..	16-4	*f.* **Körösszegapáti** Tanácsház	*é.*	..	(6 12	✕12 12	..	✕16 40	..	..	..
..	..	..	9 05	15 14	18 18	18 38	..	20-6	*é.* Körösszakál Italbolt	*f.*	..	(6 04	12 04	..	(16 32	..	..	..
..	..	..	..	✝1820	✝1840	..	..		*f.* *Körösszakál*	*é.*	..	✕ 6 00	..	..	..	..	..	..
..	..	..	..	✝1850	✝1910	..	..		*é.* *Biharugra* 3740a	*f.*	..	✕ 5 30	..	..	..	..	..	..
..	..	..	9 07	15 15	18 20	18 40	..	20-6	*f.* Körösszakál Italbolt	*A*	..	(6 00	12 02	..	(16 31	..	..	..
..	..	..	9 13	15 21	18 26	18 46	..	23-5	Magyarhomorog Dózsa utca⁹	*A*	..	(5 54	11 56	..	(16 26	..	..	..
..	..	..	9 17	15 24	18 29	18 49	..	24-4	Magyarhomorog Tanácsház	*A*	..	(5 52	11 54	..	(16 23	..	..	..
..	..	..	9 26	15 33	18 38	18 58	..	28-6	Komádi F. Szöv.	*A*	..	(5 43	11 44	..	(16 14	..	..	..
..	..	..	9 28	15 36	✝1840	✝1900	..	29-6	**Komádi** Tanácsház	*A*	..	(5 40	11 40	..	(16 11	..	..	..
..	..	..	*é.*	15 42	*é.*	*é.*	..	32-4	Komádi v. á. bej. út⁹	*A*	..	..	11 31	..	16 03	..	..	..
..	..	..	..	✕15 43	..	..	..	32-5	*é.* **Komádi** v. á.	*f.*	..	..	✕11 30	..	✕16 02	..	..	..
..	..	..	16 02	..	..	..	..		*f.* *Komádi* 127	*é.*	..	..	11 26	..	15 07	..	..	..
..	..	..	16 34	..	..	..	..		*é.* *Vésztő*	*f.*	..	..	10 59	..	14 34	..	..	..
..	..	..	18 26	..	..	..	..		*é.* *Gyoma*	*f.*	..	..	8 25	..	12 42	..	..	..

✕ a hét utolsó munkanapján közlekedik ▽ a hét első munkanapja előtti napon közlekedik
+ munkaszüneti napokon közlekedik ✝ a hét utolsó munkanapján és munkaszüneti napokon nem közlekedik

3758 Biharkeresztes—Told

	..	..	..	..	✕12 28	..	..		*f.* *Püspökladány* 101	*é.*	8 20	..	✕14 27	..	18 36	..	..
	..	..	..	..	✕13 44	..	..		*é.* *Biharkeresztes*	*f.*	7 01	..	✕13 12	..	17 16	..	..
	682		642	664	966			Km	52 sz. AKÖV Debrecen		687		647	665	963		
	h 6 07	..	h 6 47	✕13 50	✕16 10	..	..	0-0	*f.* **Biharkeresztes** v. á. ♀	*é.*	h 6 44	..	h 7 25	✕14 25	✕16 45	..	..
	(6 08	..	(6 48	(13 51	(16 11	..	..	0-4	Bojti elágazás⁹	*A*	(6 43	..	(7 24	(14 24	(16 44	..	..
	(6 09	..	(6 49	(13 52	(16 12	..	..	1-1	*f.* **Biharkeresztes** Ady E. u. 2	*é.*	(6 42	..	(7 23	(14 23	(16 43	..	..
	(6 09	..	(6 50	(13 53	(16 13	..	..		*é.*	*f.*	(6 40	..	(7 21	(14 23	(16 43	..	..
	h 6 22	..	h 7 03	h 14 06	h 16 26	..	..	7-5	*é.* **Told** F. Szöv. Italbolt	*f.*	h 6 27	..	h 7 08	h 14 10	h 16 30	..	..

h hétfőn, szerdán, pénteken (ün. nem közl.) k kedden, csütörtökön és szombaton (ün. nem közl.)

3759 Biharkeresztes—Bojt

	..	..	..	..	..	✕12 28	✕12 28		*f.* *Püspökladány* 101	*é.*	..	..	8 20	..	✕14 27	..	18 36	18 36
	..	..	..	..	..	✕13 44	✕13 44		*é.* *Biharkeresztes*	*f.*	..	..	7 01	..	✕13 12	..	17 16	17 16
			672		662		674	976	Km	52 sz. AKÖV Debrecen			677		667		675	977
	..	✕	h 6 07	..	h 6 48	..	h 13 50	h 16 10	0-0	*f.* **Biharkeresztes** v. á. ♀	*é.*	..	h 6 44	..	✕ 7 25	..	✕14 26	✕16 46
	..	✕	(6 08	..	(6 49	..	(13 51	16 11	0-4	Bojti elágazás⁹	*A*	..	(6 43	..	(7 24	..	(14 25	16 45
	..	✕	(6 13	..	(6 54	..	(13 56	16 16	3-0	▽ Hegyesi tanya⁹	*A*	..	(6 38	..	(7 19	..	(14 20	16 40
	..	✕	h 6 23	..	h 7 04	..	h 14 06	h 16 26	9-8	**Bojt** Kálvin tér	*f.*	..	h 6 28	..	✕ 7 09	..	✕14 10	✕16 30

k kedden, csütörtökön és szombaton (ün. nem közl.) ✕ szerdán (ün. nem közl.)

Declassified in Part - Sanitized Copy Approved for Release @ 50-Yr 2013/08/26 : CIA-RDP81-01043R002400040001-6

Declassified in Part - Sanitized Copy Approved for Release @ 50-Yr 2013/08/26 : CIA-RDP81-01043R002400040001-6

3765 Debrecen–Derecske–Berettyóújfalu–Nagyléta

202	164	914	36	446	36a	528a	538	Km	52 sz. AKÖV Debrecen		539	529a	39	417	917	165	777
x10 30	..	x13 45	x15 00	..	+17 10	..	†19 03	0-0	i. **Debrecen** Rózsa u.		x 6 30	..	9 00	x 9 25	x10 45	..	..	x14 25
|	..	| 13 48	| 15 03	..	| 17 13	..	| 19 03	1-3	é. **Debrecen** v. á.		6 22	..	8 57	9 22	10 42	..	..	14 22
..	..	6 07	..	..	..	..	..		*Budapest*		..	..	*14 20*	*16 44*	..	..	..	*18 16*
..	..	*13 10*	..	..	..	..	..		*Debrecen*	100	..	..	*10 15*	*10 29*	..	..	..	*16 02*
	..	13 49	15 04	..	17 14	..	19 04	1-3	i. **Debrecen** v. á.		6 26		8 56	9 21	10 41	..	..	14 21
	..	13 53	15 08	..	17 18	..	19 08	4-1	**Debrecen** pályaudvar[3]		6 22		8 52	9 17	10 37	..	..	14 17
	..	13 55	15 10	..	17 20	..	19 10	5-2	Hasznájpályi elág.[3]		6 20		8 50	9 15	10 35	..	..	14 15
	..	13 57	15 12	..	17 22	..	19 12	6-2	Gagyori Petőfi Tsz. alsó[3]		6 18		8 48	9 13	10 33	..	..	14 13
	..	14 00	15 15	..	17 25	..	19 15	7-8	Gagyori Petőfi Tsz.		6 16		8 46	9 11	10 31	..	..	14 11
	..	14 06	15 21	..	17 31	..	19 21	10-4	Mikepércs F. Szöv.		6 10		8 40	9 05	10 25	..	..	14 05
	..	14 08	15 23	..	17 33	..	19 23	11-5	Mikepércs Növényvédő Áll.[x]		6 07		8 37	9 02	10 22	..	..	14 02
	..	14 11	15 26	..	17 36	..	19 26	13-2	Sárand v. á.[x]	3740a	6 04		8 34	8 59	10 19	..	..	13 59
	..	14 17	15 32	..	17 42	..	19 32	17-2	Csemeteker[9]		5 56		8 26	8 53	10 13	..	..	13 53
	..	14 21	15 36	..	17 46	..	19 36	19-6	Derecske v. á.[x]		5 54		8 24	8 49	10 09	..	..	13 49
11 00	..	14 25	15 40	..	17 50	+19 10	19 40				6 50	+ 6 05	8 20	8 45	10 05	..	..	13 45
11 02	..	14 27	15 42	..	17 52	19 12	19 42	21-7	**Derecske** Piac tér		5 48	6 03	8 18	8 43	10 03	..	..	13 43
	..	14 32	15 47	..	17 57	19 17	19 47	24-9	0-0 Tépei elág.[3]		5 43	5 58	8 13	8 38	9 58	..	..	13 38
	..	|	|	..	|	|	|		1-2 Tépe Ház		|	|	|	8 34	|	|	..	|
	..	14 32	15 47	..	17 57	19 17	19 47	24-9	0-0 Tépei elág.[3]		5 43	5 58	8 13	8 28	9 58	..	..	13 38
	..	14 46	16 01	..	18 11	19 31	20 01	34-5	Berettyóújfalu Gimnázium[3]		5 29	5 44	7 59	8 14	9 44	..	..	13 24
	..	14 47	16 02	..	18 12	19 32	20 02	35-0	Püspökladányi elág.[3]		5 28	5 43	7 58	8 13	9 43	..	..	13 23
11 20	..	14 50	16 05	→	18 15	19 35	20 05				5 25	5 40	7 55	8 10	9 40	..	..	13 20
	†12 20	x14 55	x16 10	+18 23	19 40	20 10		36-4	**Berettyóújfalu** Marx tér		5 20	5 35	7 44	8 05	9 30	..	†13 12	x13 09
	12 22	14 58	..	..	19 43	20 13		37-8	Püspökladányi elág.[3]		5 17	5 32		8 02	9 27	..	13 09	..
	12 36	15 12	..	..	19 56	20 27		44-8	Szentpéterszeg F. Szöv.		5 05	5 20		7 50	9 15	..	12 57	..
	x12 41	15 17	..	..	†20 01	†20 32	3708	48-1	**Bagamér** Bocskai u. 2.		14 59	15 14		7 44	9 08	..	x12 51	..
	†12 45	|	|	..	|	|		0-0 Gáborján Malom u. 137		4 55	5 11		|	|	..	†12 47	..
								1-5	**Gáborján** F. Szöv.	3750	4 50	5 10						
									0-0 Gáborján Malom u. 137		14 46	x5 06		x7 44	9 05			
								51-3	**Hencida** posta		4 40	+ 5 00		7 37	8 59			
														7 35	x 8 56			
								59-1	Esztár Vörösháza sarok					7 19				
								61-1	Pocsaj-Esztár v. á.					7 14				
								62-9	Pocsaj Ház					7 10				
								70-9	Cserekert bej. út[4]					6 53				
								77-3	**Nagyléta** F. Szöv.					x 6 40				

Gasztroni L. a 3740a sz. menetr.

Halászcsárda L. a 3740a sz. menetr.

Hajdúnánás Nyugati 1. a 3740a sz. menetr.

Csapszék 1. a 3740a sz. menetr.

Kenderáztató 1. a 3740a sz. menetr.

† a hét utolsó munkanapján és munkaszüneti napokon nem közlekedik

+ munkaszüneti napokon közlekedik

3768 Nagyléta–Vámospércs–Nagyléta

26	436		28a	Km	52 sz. AKÖV Debrecen		439		29		
x17 32	x17 35	..	+20 33	0-0	i. **Nagyléta** F. Szöv.		x 5 38	..	6 38	..	..
| 17 43	| 17 46	..	20 46	5-4	Kokad Ház		..	..	6 29	..	..
17 51	17 54	..	20 54	9-7	Almosd F. Szöv.	3795	..	..	6 20	..	..
18 08	18 05	..	21 03	13-3	**Bagamér** Bocskai u. 2.		..	..	6 13	..	..
18 09	18 12	..	21 10	17-3	Gyulatag[x]		..	..	6 01	..	..
x18 25	18 29	..	+21 26	24-1	Vámospércs Víz u.		..	..	5 48	..	..
	18 31	..		24-9	Vámospércs TÜZÉP		..	..	5 42	..	..
	18 33	..		26-0	é. **Vámospércs** v. á.		..	..	5 40	..	..
20 41	..	..	..		i. *Vámospércs*	110	..	..	..	..	..
21 15	..	..	..		é. *Debrecen*		..	..	..	..	..
18 05	..	..	..		*Debrecen*	110	..	..	*6 57*	..	..
18 45	..	..	..		é. *Vámospércs*		..	..	*6 21*	..	..
18 50	..	..	..	26-0	i. **Vámospércs** v. á.		..	..	6 35	..	..
18 58	..	..	..	29-3	Újléta Dózsa Tsz.		..	..	6 28	..	..
19 07	..	..	..	32-8	Újléta F. Szöv.		..	..	6 20	..	..
19 25	..	..	..	41-6	é. **Nagyléta-Vértes** v. á.		..	..	6 00	..	..
20 06	..	..	..		i. *Nagyléta-Vértes*	107	..	..	..	..	..
21 31	..	..	..		é. *Debrecen*		..	..	..	..	..
18 37	..	..	..		i. *Debrecen*	107	..	..	*6 19*	..	..
19 46	..	..	..		é. *Nagyléta-Vértes*		..	..	*5 19*	..	..
19 50	..	..	..	41-6	i. **Nagyléta-Vértes** v. á.		..	..	x 4 54	..	..
x19 54	..	..	..	43-5	é. **Nagyléta** F. Szöv.		..	..	x 4 50	..	..
19 56	..	..	..		i. *Nagyléta*	3795	..	..	x 4 47	..	..
20 26	..	..	..		é. *Bagamér*		..	..	x 4 20	..	..

Pusztaközpont L. a 3795 sz. menetr.

Pusztaközpont L. a 3795 sz. menetr.

Pusztaközpont L. a 3795 sz. menetr.

Pusztaközpont L. a 3795 sz. menetr.

Kenderáztató 1. a 3795 sz. menetr.

d kettős tinnep első napja kivételével naponta közlekedik

+ munkaszüneti napokon közlekedik

3775 Nyírbátor–Aporliget–Mérk

..	..	..	..	..	..	..	..	..	..	x15 05		i.	*Debrecen*	é.	..	..	..	..	..	x19 35	19 50
x 4 38	..	..	..	..	+17 35	x17 45				+18 30	x18 30	é.	*Nyírbátor*	i.	..	..	..	..	..	+18 50	+18 50
x 5 11	..	..	..	..	+18 30	x18 30															
..	..	7 35	..	..	*14 20*	*14 20*						i.	*Debrecen*	é.	9 28	9 28	13 28	13 28	..	..	1 20
..	..	9 32	..	..	*16 57*	*16 57*						é.	*Nyírbátor*	i.	7 28	7 28	*11 35*	*11 35*	..	..	*19 12*
5 00	7 23	..	..	*13 18*	*13 18*	*18 12*	..	..	..	..		i.	*Mátészalka*	é.	6 47	9 39	9 39	9 39	..	..	19 21
5 33	8 01	..	..	*13 48*	*13 48*	*18 45*	..	..	..	..		é.	*Nyírbátor*	i.	6 15	9 04	9 04	9 04	..	..	*18 45*
5 07	8 09	..	..	*15 03*	*15 03*	*17 45*	..	..	..	..		i.	*Nyíregyháza*	é.	6 37	9 13	9 13	..	..	..	*19 44*
6 11	8 59	..	..	*15 58*	*15 58*	*18 40*	..	..	..	..		é.	*Nyírbátor*	i.	5 38	8 06	8 06	..	..	..	*18 44*

52	42a	62	46	46a	48	Km	52 sz. AKÖV Debrecen		59	47a	57	47	67	43	
x 6 16	+10 00	..	x16 03	x17 00	..	18 48	0-0	i. **Nyírbátor** v. á. ✕	é.	x 5 20	+ 7 10	† 7 45	w 8 50	..	18 27	..
6 19	10 03	..	| 16 06	| 17 03	..	18 51	1-4	é.	i.	7 17	| 7 07	| 7 42	8 47	..	..	18 25	..
6 21	10 05	e11 10	16 08	17 05	..	18 53		**Nyírbátor** Szabadság tér	i.	5 13	| 7 06	| 7 40	8 43	..	e12 30	18 24	..
6 30	10 13	11 19	16 16	17 13	..	19 01	5-9	Nyírvasvári Tanácsház	A	5 05	6 59	7 33	8 36	..	12 23	18 17	..
6 33	10 16	11 22	16 19	17 16	..	19 04	8-0	Nyírvasvári faluvég[3]		5 01	6 54	7 28	8 31	..	12 18	18 12	..
6 36	10 19	11 25	16 22	17 19	..	19 07	10-2	Kerekerdő tanya[x]		4 58	6 51	7 25	8 28	..	12 15	18 09	..
6 39	10 22	11 28	16 25	17 22	..	19 10	11-8	Csereps tanya[x]		4 55	6 48	7 22	8 25	..	12 12	18 06	..
6 42	10 25	11 31	16 28	17 25	..	19 13	13-1	Pusztaterem Tanácsház		4 53	6 46	7 20	8 23	..	12 10	18 04	..
6 45	10 28	11 34	16 31	17 28	..	19 16	15-0	0-0 Aporligeti elág.[3]		4 49	6 42	7 16	8 19	..	12 06	18 00	..
6 51	10 32	11 39	16 36	17 32	..	19 20		1-6 Pusztaterem posta	B		6 39	7 13	8 16	..	12 03	17 57	..
x 6 57	10 38	e11 45	16 42	17 38	..	19 26			A		6 32	† 7 05	8 08	..	e11 55	17 49	..
w 7 02	10 42	..	16 46	17 42	..	19 32	5-0	**Aporliget** Tanácsház	i.		6 28	..	8 03	..	..	17 44	..
x 7 08	x10 48	..	x16 52	x17 48	..	x19 36		1-6 Pusztaterem posta	B		x6 22	..	x7 57	..	..	x17 38	..
7 11	10 51	..	16 55	17 51	..	19 41	15-9	0-0 Aporligeti elág.[3]	A		6 19	..	7 54	..	..	17 35	..
7 14	10 54	..	16 57	17 54	..	19 44	16-2	**Nagyrozsály**			6 17	..	7 52	..	..	17 33	..
7 25	11 05	..	17 07	18 05	..	19 55	22-6	Vállaj Főút alsó			6 06	..	7 41	..	..	17 22	..
7 29	11 09	..	17 10	18 09	..	19 59	24-1	**Mérk** Tanácsház	B		6 02	..	7 37	..	..	17 18	..
w 7 30	+11 10	..	x17 11	x18 10	..	20 00	24-9	é. **Mérk** Főtér			x 6 00	..	w 7 35	..	..	17 16	..

e csütörtökön (fin. nem köt.)

■ a hét utolsó munkanapján közlekedik

† a hét utolsó munkanapján és munkaszüneti napokon nem közlekedik

⊘ egyelőre nem közlekedik

+ munkaszüneti napokon közlekedik

Szerződéses állathizlalás biztos jövedelem!

KÖSSÜNK HIZLALÁSI SZERZŐDÉST
SERTÉSRE, ÜSZŐRE, BIKÁRA
ÉS FELNŐTT MARHÁRA!

SZABOLCS-SZATMÁR MEGYEI
ÁLLATFORGALMI VÁLLALAT
NYÍREGYHÁZA

Declassified in Part - Sanitized Copy Approved for Release @ 50-Yr 2013/08/26 : CIA-RDP81-01043R002400040001-6

Declassified in Part - Sanitized Copy Approved for Release @ 50-Yr 2013/08/26 : CIA-RDP81-01043R002400040001-6

3780 Nyírlugos—Nyírbátor—Öfehértó—Székely—Nyíregyháza

720	30	752a	532	34	544	756a	416	Km	52 sz. ÁKOV Debrecen		39	557	757a	547	35	725	451	751a
✕ 4 25	..	+ 6 00	k 8 40	..	k12 35	+17 20	✕17 32	0·0	i. **Nyírlugos** Tanácsház	É	..	k 8 35	+10 40	k12 30	..	✕17 50	..	+20 05
4 32	..	6 07	8 47	..	12 42	17 27	17 39	4·0	Lebuitanyaˣ	A	..	8 28	10 33	12 23	..	17 43	..	19 58
4 37	..	6 12	8 52	..	12 47	17 32	17 44	6·6	**Nyírbéltek** F. Szöv.	i.	..	8 23	10 28	12 18	..	17 38	..	19 53
										É	..	8 20	10 25	12 15	..	17 37	X19 35	19 50
4 38	..	6 13	8 55	..	12 50	17 35	17 45	7·5	Nyírbéltek kórházˣ		..	8 18	10 23	12 13	..	17 35	19 33	19 48
4 40	..	6 15	8 57	..	12 52	17 37	17 47	11·9	0·0 Encsencsi elág.ˣ		..	8 10	10 15	12 05	..	17 27	19 25	19 40
4 48	..	6 23	9 05	..	13 00	17 45	17 55	2·0	Encsencs Szabadság u.	3785	..	8 06	10 11	12 01	..		19 21	19 36
	..	6 31	9 14	..	13 09	17 52		11·9	0·0 Encsencsi elág.ˣ	3795	..	7 57	10 05	11 52	..	17 27	19 15	19 30
4 48	..	6 35	9 18	..	13 13	17 56	17 55	14·5	Fincse F. Szöv.		..	7 52	10 00	11 47	..	17 23	19 10	19 26
✕4 52	..	6 40	9 26	..	13 21	18 01	18 01	15·2	0·0 Nyírpilisi elág.ˣ		..	7 48	9 58	11 44	..	17 21	19 08	19 24
4 53	..	6 41	9 27	..	13 22	18 02	18 02		3·0 Nyírpilis Tház.		..				..			19 18
	..	6 49		..				15·2	0·0 Nyírpilisi elág.ˣ		..	7 48	9 58	11 44	..	17 21	19 08	19 24
4 53	..	6 55	9 27	..	13 22	18 02	18 02	18·5	Hadházi tanyaˣ		..	7 42	9 52	11 38	..	17 15	19 02	19 08
4 56	..	7 01	9 33	..	13 28	18 08	18 08				..	7 35	9 45	11 31	..	17 08	18 55	18 58
5 06	..	7 08	9 40	..	13 35	18 15	18 15	22·7	**Nyírbátor** Szabadság tér	i.	..				..			
										É	..	7 33	9 43	11 30	..	17 05	18 53	18 53
5 06	..	7 08	9 42	e12 55	13 37	18 17	18 17	24·1	É. **Nyírbátor** v. á. ✕	i.	..	k 7 30	+ 9 40	k11 27	..	17 02	X18 50	+18 50
5 11	..	+ 7 11	k 9 45	13 58	k13 40	+18 20	X18 20			É	..				..			
5 38	..	8 06	..	..	13 51	18 44	18 44		i. Nyírbátor		..	6 11	8 59	..	..	15 58	18 40	18 40
6 37	..	9 13	..	..	14 49	19 44	19 44		É. Nyíregyháza	114 i.	..	5 02	8 00	..	..	15 03	17 45	17 45
6 15	..	7 29	..	..	16 00	18 45	18 45		i. Nyírbátor	114 É.	..	7 27	..	..	..	14 16	18 43	18 43
6 47	..	8 02	..	..	16 32	19 21	19 21		É. Mátészalka	119 i.	..	6 56	..	..	..	13 40	18 12	18 12
7 28	..	7 28	11 35	..	14 24	19 12	19 12		i. Nyírbátor	É.	..	7 24	9 32	..	..	16 57	16 57	16 57
9 28	..	9 28	13 28	..	17 02	21 48	21 48		É. Debrecen	119 i.	..	4 57	7 35	..	..	14 20	14 20	14 20
									i. Debrecen	É.	..	9 28	..	..	..	17 02	21 48	..
..	..	..	..	7 35	..	..	..		É. Nyírbátor	119 i.	..	7 28	..	..	..	14 24	19 12	..
3 57	..	..	..	11 03	..	..	..		i. Mátészalka	É.	..	6 47	..	..	..	16 32	19 21	..
4 29	..	..	..	11 34	..	..	..		É. Nyírbátor	119 i.	..	6 15	..	..	..	16 00	18 45	..
..	..	..	..	8 00	..	..	..		i. Nyíregyháza	É.	..	9 13	..	..	..	14 43	19 44	..
				8 59					É. Nyírbátor	114 i.	..	8 06	..	..	..	13 51	18 44	..
5 12	e 5 30	..	..	13 00	..	..	..	24·1	i. **Nyírbátor** v. á. ✕	É.	..	e 6 00	..	..	..	e13 30	16 35	..
5 24	e 5 41	..	..	e13 11	..	..	..	29·6	É. Nyíregyházi Kultúrház	A	..	e 5 49	..	..	..	e13 19	16 24	..
5 37	k.	..	..	k.	..	..	..	35·6	Öfehértóˣ		..				..		15 59	..
5 39	..	..	..	..	..	..	..	36·6	**Öfehértó** Tanácsház		..				..		15 58	..
5 41	..	..	..	..	..	..	..	37·7	É. **Öfehértó** v. á.	i.	..				..		15 55	..
5 56	..	..	..	..	..	..	..		i. Öfehértó	É.	..				..		15 48	..
6 02	..	..	..	..	..	..	..		É. Nyíregyháza	115 i.	..				..		14 55	..
6 07	..	..	..	..	..	..	..		i. Öfehértó	É.	..				..		15 11	..
6 13	..	..	..	..	..	..	..		É. Vásárosnamény	118 i.	..				..		14 03	..
6 25	..	..	..	..	..	..	..		i. Vásárosnamény	É.	..				..		16 43	..
6 27	..	..	..	..	..	..	..		É. Öfehértó	115 i.	..				..		15 48	..
	..	..	..	..	..	..	..		i. Nyíregyháza	É.	..				..		19 34	..
									É. Öfehértó	118 i.	..				..		18 48	..
5 50	..	..	..	..	..	..	..	37·7	i. **Öfehértó** v. á.	É.	..				..		15 40	..
6 02	..	..	..	..	..	..	..	43·8	É. Nyíregyházai Állatkert	A	..				..		15 28	..
6 07	..	..	..	..	..	..	..	45·3	Baktalórántházaˣ		..				..		15 25	..
6 13	..	..	..	..	..	..	..	48·1	Nyírkércs Italbolt		..				..		15 18	..
6 25	..	..	..	..	..	..	..	53·9	Ramocsaháza posta		..				..		15 06	..
6 27	..	..	..	..	..	..	..	54·9	0·0 Nyírbronyi elág.ˣ	3830	..				..		15 03	..
	..	..	..	..	..	..	..		3·0 Nyíribrony		..				..			..
6 27	..	..	..	..	..	..	..	54·9	Y 0·0 Nyíribronyi elág.ˣ	118 i.	..				..		15 30	..
6 35	..	..	..	..	..	..	..	59·1	É. **Székely** F. Szöv.	i.	..				..		14 55	..
✕ 6 48	..	..	..	..	..	..	..		i. Székely	É.	..				..		✕ 5 42	..
✕ 7 45	..	..	..	..	..	..	..		É. Kisvárda	3915 i.	..				..		✕ 4 45	..
6 40	..	..	..	..	..	..	..	59·1	i. **Székely** F. Szöv.		..				..		14 50	..
6 47	..	..	..	..	..	..	..	64·1	Nyírbogdány ÁG		..				..		14 43	..
6 50	..	..	..	..	..	..	..	65·0	Nyírbogdány F. Szöv.		..				..		14 41	..
6 58	..	..	..	..	..	..	..	68·6	Nyírtura	3915	..				..		14 35	..
6 55	..	..	..	..	..	..	..	72·3	Nyírpazony felső	3830	..				..		14 29	..
7 06	..	..	..	..	..	..	..	74·3	Nyírpazony alsó		..				..		14 25	..
7 13	..	..	..	..	..	..	..	79·1	Nyíregyháza tervtér	É.	..				..		14 17	..
✕ 7 15	..	..	..	..	..	..	..	80·2	É. **Nyíregyháza** Állomás tér	39 i.	..				..		X14 15	..

e csütörtöki és szombati munkanapokon közlekedik
k kedden és pénteken (fin. nem közl.)
\+ munkaszüneti napokon közlekedik

3785 Debrecen—Téglás—Nyírbéltek—Nyírbátor

720	530	752a				756a	416	Km	52 sz. ÁKOV Debrecen		419	757a		533	725	451	751a
..	..	..	..	..	..	..	..	0·0	i. **Debrecen** v. á. ✕	É.	..	✕ 7 10	..	..	..	..	..
..	..	..	..	..	..	..	..			i.	..	7 07	..	..	..	..	..
								1·4	É. **Debrecen** Rózsa u.	i.	..	7 03	..	..	..	..	..
								2·7	Debrecen Árpád tér	A	..	7 00	..	..	..	..	..
								11·0	Pallagmaszlai elág.ˣ		..	6 46	..	..	..	..	..
								15·7	Bocskai kertˣ		..	6 38	..	..	..	..	..
								20·4	Hajdúnadházi Tház.		..	6 30	..	..	..	..	..
								23·8	Y Téglás Tház.		..	6 23	..	..	..	..	..
								24·4	É. **Téglás** v. á. bej. út	i.	..	6 21	..	..	..	..	..
..	..	..	..	..	..	..	..		i. Téglás	É. 100	..	5 57	..	..	..	..	..
..	..	..	..	..	..	..	..		É. Nyíregyháza	i. 100	..	5 13	..	..	..	..	..
..	..	..	..	..	..	..	..		i. Nyíregyháza	É. 100	..	7 19	..	..	..	..	..
..	..	..	..	..	..	..	..		É. Téglás	i. 100	..	6 36	..	..	..	..	..
..	..	..	..	..	..	..	..	24·4	i. **Téglás** v. á. bej. út	É.	..	6 18	..	..	..	..	..
..	..	..	..	..	..	..	..	25·2	Téglás gyártelepˣ	A	..	6 16	..	..	..	..	..
..	..	..	..	..	..	..	..	30·3	Bikóny Tház.		..	6 07	..	..	..	..	..
..	..	..	..	..	..	..	..	38·1	Csertörő F. Szöv.		..	5 57	..	..	..	..	..
..	..	..	..	..	..	..	..	39·6	Y Balkány Áll. Gazd.ˣ		..	5 47	..	..	..	..	..
..	..	..	..	..	..	..	..	40·5	É. **Balkány** v. á.	i.	..	5 45	..	..	..	..	..
..	..	..	..	..	..	..	..		i. Balkány	É. 113	..	..	..	..	..	..	..
..	..	..	..	..	..	..	..		É. Nyíregyháza	i. 113	..	..	..	..	..	..	..
..	..	..	..	..	..	..	..		i. Nyíregyháza	É. 114	..	7 22	..	..	..	..	..
..	..	..	..	..	..	..	..		É. Balkány	i. 113	..	6 25	..	..	..	..	..
..	..	..	..	..	..	..	..	40·5	i. **Balkány** v. á.	É.	..	5 43	..	..	..	..	..
..	..	..	..	..	..	..	..	41·5	Balkány F. Szöv.	A	..	5 41	..	..	..	..	..
..	..	..	..	..	..	..	..	44·7	Szakoly F. Szöv.		..	5 35	..	..	..	..	..
..	..	..	..	..	..	..	..	45·5	Szakoly Szociális otthonˣ		..	5 31	..	..	..	..	..
..	..	..	..	..	..	..	..	51·2	É. **Nyírmihálydi** v. á.		..	5 20	..	..	..	..	..
..	..	..	..	..	..	..	..		i. Nyírbátor	É.	..	7 24	..	..	..	..	..
..	..	..	..	..	..	..	..		É. Nyírmihálydi	119 i.	..	6 41	..	..	..	..	..
..	..	..	..	..	..	..	..	51·2	i. **Nyírmihálydi** v. á.	É.	..	5 18	..	..	..	..	..
..	..	..	..	..	..	..	..	52·1	Nyírmihálydi F. Szöv.	A	..	5 16	..	..	..	..	..
..	..	..	..	..	..	..	..	56·1	Csehkápolnatanyaˣ		..	5 07	..	..	..	..	..
..	..	..	..	..	..	..	..	58·4	Nyírlugos felső v. mh. 338		..	5 02	..	..	..	..	..
..	..	..	..	..	..	..	..	59·5	Nyírlugos Tház.		..	5 00	↓10 40	..	..	..	..
✕4 25	..	+ 6 00	..	..	..	+17 20	17 32	63·5	Lebujtanyaˣ		..	4 62	(10 33	..	..	17 43	..	+20 05
4 32	..	6 07	..	..	..	17 27	17 39	66·1	**Nyírbéltek** F. Szöv.		..	✕ 4 45	(10 28	..	✕16 59	17 38	X19 38	19 58
4 38	X 6 12	6 13	..	..	..	17 35	17 45	67·0	Nyírbéltek kórházˣ		..	..	(10 23	..	(16 55	17 35	19 33	19 53
4 40	6 14	6 15	..	..	..	17 37	17 47	71·4	0·0 Encsencsi elág.ˣ		..	..	(10 15	..	16 47	17 27	19 25	19 48
4 48	6 22	6 23	..	..	..	17 45	17 55		2·0 Encsencs Szabadság u.	3780,	..	..	(10 11	..	16 43		19 21	19 40
		6 31	..	..	..	17 52			0·0 Encsencsi elág.ˣ	3795	..	..	(10 05	..	16 34	17 27	19 15	19 30
4 48	6 22	6 35	..	..	..	17 56	17 55	71·4	Fincse F. Szöv.		..	..	(10 00	..	16 29	17 23	19 10	19 26
✕4 52	6 30	6 40	..	..	..	18 01	18 01	74·1	0·0 Nyírpilisi elág.ˣ		..	..	9 58	..	16 25	17 21	19 08	19 24
4 53	6 31	6 41	..	..	..	15 02	18 02	74·7	3·0 Nyírpilis Tház.		..	..		..				19 18
		6 49	..	..	..				0·0 Nyírpilisi elág.ˣ		..	..	9 58	..	16 25	17 21	19 08	19 08
4 53	6 31	6 55	..	..	..	18 02	18 02	74·7	Hadházi tanyaˣ		..	..	9 52	..	16 19	17 15	19 02	19 02
4 59	6 37	7 01	..	..	..	18 08	18 08	78·0			..	..	9 45	..	16 12	17 08	18 55	18 55
5 06	6 44	7 08	..	..	..	18 15	18 15	82·2	Y **Nyírbátor** Szabadság tér	i.	..	..		..				
										É.	..	..	9 43	..	16 08	17 05	18 53	18 53
5 08	6 47	7 08	..	..	..	18 17	18 17	83·6	É. **Nyírbátor** v. á. ✕	i.	..	..	+ 9 40	..	X16 05	X17 02	X18 50	18 50
✕ 5 11	✕ 6 50	+ 7 11	..	..	..	+18 20	X18 20			É.	..	..		..				
5 38	8 06	8 06	..	..	..	18 44	18 44		i. Nyírbátor		..	..	8 59	..	15 58	..	18 40	18 40
6 37	9 13	9 13	..	..	..	19 44	19 44		É. Nyíregyháza	114 i.	..	..	8 00	..	15 03	..	17 45	17 45
6 15	..	9 04	..	..	..	18 45	18 45		i. Nyírbátor	É.	..	..	9 01	..	..	..	18 43	18 43
6 47	..	9 39	..	..	..	19 21	19 21		É. Mátészalka	114 i.	..	..	7 23	..	..	..	18 12	18 12
..	7 29	7 29	..	..	..	..	..		i. Nyírbátor	É.	..	..	7 27	..	14 16	..	..	..
..	8 02	8 02	..	..	..	..	..		É. Mátészalka	119 i.	..	..	6 56	..	13 40	..	..	..
..	7 28	7 28	..	..	..	19 12	19 12		i. Nyírbátor	É.	..	..	9 32	..	..	16 57	..	..
..	9 28	9 28	..	..	..	21 48	21 48		É. Debrecen	119 i.	..	..	7 35	..	..	14 20	..	..
k 6 16	..	+10 00	..	..	..	18 48	18 48		i. Nyírbátor	É. 3775	..	..	+ 7 10	..	..	..	18 27	18 27
w 7 30	..	+11 10	..	..	..	20 00	20 00		É. Mérk	i. 3775	..	..	+ 6 00	..	..	..	17 16	17 16

w a hét utolsó munkanapján közlekedik
\+ munkaszüneti napokon közlekedik

GYÜMÖLCSFA, DÍSZFA
SZÜKSÉGLETÉT FAJTA GARANCIÁVAL BESZEREZHETI
A DEBRECENI KERTÉSZET FAISKOLÁJÁBAN
Debrecen, Böszörményi utca 106. sz.

Declassified in Part - Sanitized Copy Approved for Release @ 50-Yr 2013/08/26 : CIA-RDP81-01043R002400040001-6

Declassified in Part - Sanitized Copy Approved for Release @ 50-Yr 2013/08/26 : CIA-RDP81-01043R002400040001-6

3795 Debrecen—Nagyléta—Bagamér—Nyírbátor

Km	Km	52 sz. ÁKÖV Debrecen		720	530	752a	72	552	562	642	574	544	284V	756a	416	26	446/436	268	28
0·0	0·0	**Debrecen** Piac		..	..	..	..	..	..	..	..	..	ɔ14 05	..	..	..	..	..	
0·5	0·5	**Debrecen** Rózsa u.		..	..	..	..	..	..	..	..	..	14 10	..	ɔ16 25	..	..	ɔ 19 20	
1·8	1·8	**Debrecen** v. á. X		..	..	..	..	..	..	..	..	..	14 13	..	16 28	..	..	19 23	
		Budapest 100		..	..	..	..	..	..	..	..	..	**9 50**	..	**nx12 00**	..	..	..	
1·8	1·8	**Debrecen** v. á. X		..	..	..	..	..	..	..	..	..	14 14	..	16 29	..	..	19 24	
4·6	4·6	Debrecen útkap. ház[3]		..	..	..	..	..	..	..	..	..	14 20	..	16 33	..	..	19 30	
5·7	5·7	Hussárpályi elág.[3]		..	..	..	..	..	..	..	..	..	14 22	..	16 35	..	..	19 32	
	6·7	Gugyori Petőfi Tsz. alsó[3]		..	..	..	..	..	..	..	..	..	14 24	..		..	..	..	
	8·3	Gugyori Petőfi Tsz.		..	..	..	..	..	..	..	..	..	14 29	..		..	..	..	
	10·9	Mikepércs Fő. Szöv.		..	..	..	..	..	..	..	..	..	14 34	..		..	..	..	
	12·0	Mikepércs Növényvéd Á.		..	..	..	..	..	..	..	..	..	14 36	..		..	..	..	
	13·7	Sárand v. á.		..	..	..	..	..	..	..	..	..	14 39	..		..	..	..	
		Derecske ..... ɔ 3740a		..	..	..	..	..	..	..	..	..	**12 45**	..		..	..	..	
	13·7	Sárand v. á.		..	..	..	..	..	..	..	..	..	14 40	..		..	..	..	
	17·1	Hajdúbagos v. á.		..	..	..	..	..	..	..	..	..	14 48	..		..	..	..	
7·4		Szabó tanya elág.[3]		..	..	..	..	..	..	..	..	..		..	16 38	..	..	19 40	
8·5		Hosszúpályi isk.		..	..	..	..	..	..	..	..	..		..	16 40	..	..	19 42	
12·1		Katihíd[3]		..	..	..	..	..	..	..	..	..		..	16 46	..	..	19 48	
14·1		Szabótiszta[3]		..	..	..	..	..	..	..	..	..		..	16 50	..	..	19 52	
19·0	22·7	Hosszúpályi Fő. Szöv.		..	..	..	..	..	..	..	..	..	15 01	..	17 01	..	..	20 03	
22·1	25·8	Monostorpályi elág.		..	..	..	..	..	..	..	..	..	15 08	..	17 07	..	..	20 10	
29·4	33·1	Vértes F. Szöv.		..	..	..	..	..	..	..	..	..	15 23	..	17 23	..	..	20 26	
31·6	35·3	0·0] **Nagyléta** F. Szöv.		..	..	..	..	..	..	..	..	..	15 29	..	17 27	X 17 30	..	20 32	
		1·9] **Nagyléta-Vértes** v. á.		..	..	..	..	..	..	..	..	..	15 40	..			..		
		Debrecen 107		..	..	..	..	..	..	..	..	..	**14 40**	..	..	..	..	**18 37**	
		Nagyléta-Vértes..		..	..	..	..	..	..	..	..	..	**16 00**	..	..	..	..	**19 46**	
		1·9] **Nagyléta-Vértes** v. á.		..	..	..	..	..	..	..	..	..		..			d 19 50		
31·6	35·3	0·0] **Nagyléta** F. Szöv.		..	..	..	..	..	..	..	..	..	16 04	..	..	..	..		
37·0	40·7	Kokad Tház.		..	..	..	..	..	..	..	..	..	16 09	..	..	17 32	17 38	19 56	20 38
41·3	45·0	Álmosd F. Szöv.		..	..	..	..	..	..	..	..	..	16 18	..	..	17 43	17 46	20 06	20 48
44·9	48·6	**Bagamér** Bocskai út 2.		..	..	..	..	..	..	..	..	..	16 28	..	..	17 51	17 54	20 14	20 56
48·9		Gyulatag[3]		..	..	..	..	..	..	..	..	..	x16 35	..	..	18 02	18 05	d 20 20	21 03
55·7		Vámospércs Víz u.		..	..	..	..	..	..	..	..	..	*i.*	..	..	18 09	18 12	*i.*	21 10
64·2		Nyírábrány v. á.		..	..	..	..	..	..	..	..	..		..	..	18 25	x 18 29		21 26
																18 42	..	568	21 43
		Debrecen 110		..	..	..	..	..	..	..	..	..	*18 05*	..	..			*18 05*	*18 05*
		Nyírbátony		..	..	..	..	..	..	..	..	..	*19 00*	..	..			*19 00*	*19 00*
64·2		**Nyírábrány** v. á.		..	x 5 08	..	..	..	..	..	..	..	..	..	..	19 05	..	x 19 05	21 43
66·6		Nyírábrány malom[3]		..	5 13	..	..	..	..	..	..	..	..	..	..	19 10	..	19 10	21 48
67·3		0·0] Nyírábrány F. Szöv.		..	5 14	..	..	..	..	..	..	..	..	..	..	19 11	..	19 15	21 49
		7·4] **Nyíracsád** Fő tér.		..	..	..	..	..	..	..	..	..	..	..	..		..	x 19 30	
67·3		Nyírábrány F. Szöv.		..	5 15	..	..	..	..	..	..	..	..	..	..	19 14	..	*i.*	21 58
71·7		Tőfalu fekk-ház		..	5 25	..	..	..	..	..	..	..	..	..	..	19 25	..	..	21 59
73·8		Fülöp F. Szöv.		..	5 33	..	..	..	..	..	..	..	..	..	..	19 32	..	..	22 07
76·6		Bánháza		..	5 39	..	..	..	..	..	..	..	..	..	..	19 38	..	..	22 13
77·6		Gál tanya[3]		..	5 41	..	..	..	..	..	..	..	..	..	..	19 40	..	..	22 15
				..	5 51	..	..	..	..	..	..	..	..	..	..	x 19 50	..	..	22 25
82·8		**Penészlek 2. sz. F. Szöv.**		..	5 55	..	..	..	g 8 40	e 9 10	h 12 38	..	74	..	..	..	..	..	..
84·8		Penészlek hágó[3]		..	5 59	..	..	..	8 44	9 14	12 39	..		..	..	..	..	..	..
89·8		**Nyírbéltek** F. Szöv.		..	6 09	..	..	..	8 54	9 24	12 49	..		..	..	..	..	..	..
		0·0] **Nyírlugos** Tház		x 4 25		+ 6 00	..	k 8 40				h 12 35	..	..	+17 20	h17 32	..	..	..
		4·0] Lebujtanya[3]		4 32		6 07	..	8 47				12 42	..	..	17 27	17 39	..	..	..
89·8		6·6] **Nyírbéltek** F. Szöv.		4 38	6 12	6 13	..	8 53	8 55	9 28	12 50	12 50	..	..	17 35	17 45	..	..	..
90·7		Nyírbéltek Kórház		4 40	6 14	6 15	..	8 57	8 57	9 27	12 52	12 52	..	..	17 37	17 47	..	..	..
95·1		0·0] Encsencs elág.[3]		4 48	6 22	6 23	..	k 9 05	9 05	9 35	13 00	13 00	..	..	17 45	17 55	..	..	..
		2·0] Encsencs Szabadság u.				6 31	..	9 14	9 14	9 44	13 09	13 09	..	..	17 52		..	..	..
95·1		0·0] Encsencs elág.[3]		4 48	6 22	6 25	..	9 16	9 16	9 46	13 13	13 13	..	..	17 56	17 53	..	..	..
97·8		Pircse F. Szöv.		4 52	6 30	6 40	..	9 26	9 26	9 56	13 21	13 21	..	..	18 01	18 01	..	..	..
98·4		0·0] Nyírpilisi elág.[3]		4 53	6 31	6 41	..	9 27	9 27	9 57	13 22	13 22	..	..	18 02	18 02	..	..	..
		3·0] Nyírpilis Tház.				6 49	e 8 20						e14 50	..			..	..	..
98·4		0·0] Nyírpilisi elág.[3]		4 53	6 31	6 55	8 26	9 27	9 27	9 57	13 22	13 22	14 56	..	18 02	18 02	..	..	..
101·7		Hadházi tanya[3]		4 59	6 37	7 01	8 32	9 33	9 33	10 03	13 28	13 28	15 02	..	18 08	18 08	..	..	..
105·9		**Nyírbátor** Szabadság t.		5 08	6 44	7 08	8 42	9 40	9 40	10 10	13 36	13 35	15 11	..	18 15	18 15	..	..	..
107·3		**Nyírbátor** v. á. X		5 11	x 6 50	+ 7 11	e 8 45	k 9 45	g 9 45	e 10 15	h13 40	h13 40	e15 14	+	18 20	18 20	..	..	..
		Nyírbátor 114		5 38	8 06	8 06	..	..	..	..	13 51	13 51	..	..	18 44	18 44	..	..	..
		Nyíregyháza		6 37	9 13	9 13	..	..	..	..	14 49	14 49	..	..	19 44	19 44	..	..	..
		Nyírbátor 119		7 28	7 28	7 28	..	11 35	11 35	..	14 26	14 26	..	..	19 12	19 12	..	..	..
		Debrecen		9 28	9 28	9 28	..	13 28	13 28	..	17 02	17 02	..	..	21 48	21 48	..	..	..
		Nyírbátor 114		6 15	7 29	7 29	..	..	..	..	16 00	16 00	..	..	18 45	18 45	..	..	..
		Mátészalka 119		6 47	8 02	8 02	..	..	..	..	16 32	16 32	..	..	19 21	19 21	..	..	..

F, mh, még : 58·9 km Állami Gazdaság bej. út
e csütörtöki munknapokon közlekedik
d kettős ünnep első napja kivételével naponta közlekedik
g hétfőn, szerdán és csütörtökön (ún. nem köcl.)
h hétfőn, szerdán, csütörtökön és szombaton (ún. nem köcl.)
k kedden és pénteken (ún. nem köcl.)
n a hét utolsó munkanapján közlekedik
V vegyesjárat, személy- és áruszállítással
+ munkaszüneti napokon közlekedik
s szombaton (ún. nem köcl.)

3795 Nyírbátor—Bagamér—Nagyléta—Debrecen

Km	Km	52 sz. ÁKÖV Debrecen		419	289V	569	439/417	587	567	77	537	757a	547	577	75	533	725	451	751a
		Mátészalka 114		..	..	..	..	6 56	6 56	6 56	..	..	..	..	13 40	..	..	18 12	18 12
		Nyírbátor 119		..	..	..	..	7 27	7 27	7 27	..	..	..	..	14 16	..	..	18 43	18 43
		Debrecen 119		..	..	..	..	4 57	4 57	..	..	7 35	..	..	..	..	14 20	..	..
		Nyírbátor		..	..	..	..	7 24	7 24	..	..	9 32	..	..	..	..	16 57	..	..
		Nyíregyháza 114		..	..	..	..	5 02	5 02	5 02	..	8 00	..	..	15 03	15 03	17 45	17 45	
		Nyírbátor		..	..	..	..	6 11	6 11	6 11	..	8 59	..	..	15 58	15 58	18 40	18 40	
Km	Km	52 sz. ÁKÖV Debrecen		419	289V	569	439/417	587	567	77	537	757a	547	577	75	533	725	451	751a
0·0		**Nyírbátor** v. á. X		..	..	..	..	k 7 30	g 7 30	e 7 50	s 8 00	9 40	k11 27	k11 27	e14 20	x 16 05	x 17 02	x 18 50	19 30
1·4		**Nyírbátor** Szabadság tér..		..	..	..	..	7 35	7 35	7 54	8 05	9 45	11 31	11 31	14 25	16 12	17 08	18 55	19 35
3·6		Hadházi tanya[3]		..	..	..	..	7 42	7 42	8 01	8 12	9 52	11 38	11 38	14 32	16 19	17 15	19 02	19 42
5·6		0·0] Nyírpilisi elág.[3]		..	..	..	..	7 48	7 48	8 07	8 18	9 58	11 44	11 44	14 38	16 25	17 21	19 08	19 48
		3·0] Nyírpilis Tház.		..	..	..	..			e 8 13					e14 44				19 18
8·9		0·0] Nyírpilisi elág.[3]		..	..	..	..	7 48	7 48	d.	8 18	9 58	11 44	11 44	d.	16 25	17 21	19 08	19 24
9·6		Pircse F. Szöv.		..	..	..	..	7 57	7 57	..	8 27	10 05	11 52	11 52	..	16 24	17 27	19 15	19 30
12·2		0·0] Encsencsi elág.[3]		..	..	..	..	8 06	8 06	..	8 36	10 11	11 01	12 01	..	16 43		19 21	19 36
		2·0] Encsencs Szabadság u. 2		..	..	..	..	8 10	8 10	..	8 40	10 15	12 05	12 05	..	16 47	17 27	19 25	19 40
13·2		0·0] Encsencsi elág.[3]		..	..	..	..	8 18	8 18	..	8 48	10 23	12 13	12 13	..	16 55	17 35	19 33	19 48
16·6		Nyírbéltek Kórház		..	..	..	..	8 23	8 20	..	8 50	10 28	12 18	12 15	..	16 57	17 38	x 19 35	19 53
17·5		0·0] **Nyírbéltek** F. Szöv.		..	..	..	..	8 28		..		10 33	12 23		..		17 43	d.	19 58
		2·6] Lebujtanya[3]		..	x 4 45	..	..			..		+10 40	x12 30		..		x 17 50	..	+20 05
		6·6] **Nyírlugos** Tház		..	x 5 00	..	..	k 8 35		..					..				d.
17·5		Nyírbéltek F. Szöv.		..	..	..	..		8 31	..	8 51	d.	d.		..	16 59	d.	..	
19·6		Penészlek hágó[3]		..	..	..	..		8 35	..	8 55				12 16	17 09		..	
20·6				..	..	..	..	29	g 8 35	..	s 9 05	..	..		12 26	17 13	..	..	
24·5		**Penészlek 2. sz. F. Szöv.**		..	..	..	..	4 30		..		..	..		..	17 15	..	..	
29·7		Gál tanya[3]		..	..	..	..	4 40		..		..	..		..	17 25	..	..	
30·7		Bánháza		..	..	..	..	4 43		..		..	..		..	17 28	..	..	
33·6		Fülöp F. Szöv.		..	..	..	..	4 50		..		..	..		..	17 36	..	..	
35·6		Tőfalu fekk-ház		..	..	..	..	4 57		..		..	..		..	17 42	..	..	
40·0		Nyírábrány F. Szöv.		..	..	..	..	5 06		..		..	..		..	17 51	..	..	
40·7		0·0] **Nyíracsád** Fő tér.		..	x 4 40	..	..	5 09		..		..	..		..	17 54	..	..	
43·1		7·4] Nyírábrány F. Szöv.		..	4 57	..	..	5 10		..		..	..		..	17 55	..	..	
		Nyírábrány malom[3]		..	x 5 03	..	..	5 15		..		..	..		..	x 18 00	..	..	
		Nyírábrány v. á.		..	..	..	..	29	g 8 35	..		..	..		..	..	..	..	
		Nyírábrány 110		..	..	6 00	..	6 00		..		..	..		..	20 25	..	..	
		Debrecen		..	..	6 57	..	6 57		..		..	..		..	21 15	..	..	
43·1		**Nyírábrány** v. á.		..	..	..	..	5 28		..		..	..		..	..	20 1	..	
45·6		Vámospércs Víz u.		..	..	..	x	5 48		..		..	..		..	..	..	..	
53·4		Gyulatag[3]		..	x 4 20	..		6 01		..		..	..		..	..	d 18 55	..	
62·4	0·0	**Bagamér** Bocskai u. 2		..	4 28	..		6 13		..		..	..		..	..	19 04	..	
66·0	3·6	Álmosd F. Szöv.		..	4 38	..		6 20		..		..	..		..	..	19 14	..	
70·3	7·9	Kokad Tház		..	4 47	..		6 29		..		..	..		..	..	19 23	..	
75·1	13·3	0·0] **Nagyléta** F. Szöv.		..	4 54	..		6 38		..		..	..		..	..	d 19 30	..	
		1·9] **Nagyléta-Vértes** v. á.		..		..				..		..	..		..	..	..	20 06	
		Nagyléta-Vértes..		..	5 13	..				..		..	..		..	..	..	21 31	
		Debrecen 107		..	6 19	..				..		..	..		..	..	..		
		1·9] **Nagyléta-Vértes** v. á.		..	5 00	..				..		..	..		..	..	..	..	
75·1	13·3	0·0] **Nagyléta** F. Szöv.		..	5 08	..		x 6 40	6 43	..		..	..		..	..	..	..	
77·9	16·5	Vértes F. Szöv.		..	5 16	..			6 49	..		..	..		..	..	..	..	
85·2	22·8	Monostorpályi elág.		..	5 32	..			7 05	..		..	..		..	..	..	..	
89·3	25·9	Hosszúpályi F. Szöv.		..	5 44	..			7 13	..		..	..		..	..	..	..	
93·2		Szabótiszta[3]		..		..			7 23	..		..	..		..	..	..	..	
95·2		Kathíd[3]		..		..			7 27	..		..	..		..	..	..	..	
98·8		Hosszúpályi isk.		..		..			7 34	..		..	..		..	..	..	..	
99·8		Szabó tanya elág.[3]		..		..			7 36	..		..	..		..	..	..	..	
	31·5	Hajdúbagos v. á.		..		6 49				..		..	..		..	..	..	..	
	34·9	Sárand v. á.		..		6 56				..		..	..		..	..	..	..	
		Derecske .... ɔ 3740a		..		7 31				..		..	..		..	..	..	..	
	34·9	Sárand v. á.		..		6 07				..		..	..		..	..	..	..	
	36·6	Mikepércs Növényvéd Áll.		..		6 10				..		..	..		..	..	..	..	
	37·7	Mikepércs F. Szöv.		..		6 14				..		..	..		..	..	..	..	
	40·3	Gugyori Petőfi Tsz.		..		6 23				..		..	..		..	..	..	..	
	41·9	Gugyori Petőfi Tsz. alsó[3]		..		6 26			7 09	..		..	..		..	..	..	..	
101·6	42·9	Hosszúpályi elág.[3]		..		6 28			7 41	..		..	..		..	..	..	..	
102·7	44·0	Debrecen útkap. ház[3]		..		6 30			7 46	..		..	..		..	..	..	..	
105·5	46·8	**Debrecen** v. á. X		..		14 20				..		..	..		..	14 20	..	..	
		Budapest 100		..		..			6 37	..		..	..		..	7 47	..	..	
105·5	46·8	**Debrecen** v. á. X		..		..			6 40	..		..	..		..	7 50	..	..	
106·8	48·1	**Debrecen** Rózsa u.		..		..			6 45	..		..	..		..	..	..	..	
107·3	48·6	**Debrecen** Piac		..		..			x 6 45	..		..	..		..	..	..	..	

F, mh, még : 49·4 km Állami Gazdaság bej. út
e csütörtöki munkanapokon közlekednek
h hétfőn, szerdán és csütörtökön (ún. nem köcl.)
+ munkaszüneti napokon közlekedik
d kettős ünnep első napja kivételével naponta közlekedik
g hétfőn, szerdán és csütörtökön (ún. nem köcl.)
k kedden és pénteken (ún. nem köcl.)
V vegyesjárat, személy- és áruszállítással
s szombaton (ún. nem köcl.)

Declassified in Part - Sanitized Copy Approved for Release @ 50-Yr 2013/08/26 : CIA-RDP81-01043R002400040001-6

Declassified in Part - Sanitized Copy Approved for Release @ 50-Yr 2013/08/26 : CIA-RDP81-01043R002400040001-6

3800

53 sz. Autóközlekedési Vállalat, Nyíregyháza

Nyíregyháza Kemecsei u. 11. Telefon: 34-85
Városi iroda: Beloiannisz tér. Telefon: 35-42
(Vonalszámok: 3800—3849)

3800 Nyíregyháza—Kálmánháza

..	..	..	..	..	7 22 12 26	..	8 50 14 42			*i.* Budapest ..... *é.* Nyíregyháza	100	*é.* *i.*	.. ..	..	..	14 20 9 16	.. ..	..	..	.. ..	.. ..
	862		562		564	615	864	Km		53 sz. ÁKÖV Nyíregyháza				867			567	612			565	863
..	..	..	..	..	A13 00 \ 13 05	✱	X14 53 \ 15 00		*i.* *é.*	0-0 2-0 Nyíregyháza v. á. X		*é.* *i.*	.. ..	..	..	A 9 00 \ 8 55	✱	..	..	.. ..	.. ..
..	X 6 50 \ 6 55	..	X 7 15 \ X 7 20	..	13 10 \ \	A13 20 \ X13 25	15 05 \ \		*i.* *é.*	0-0 2-0 Nyíregyháza Beloiannisz tér \ 2-0 *é.* Nyíregyháza v. á. X		*é.* *i.*	.. ..	X 8 30 \ 8 25	.. ..	A 9 35 \ X 9 30	.. ..	.. ..	.. ..	.. ..	X16 25 \ 16 20
..	*8 15* *16 44*	..	*8 15* *16 44*	..	..	..	16 59 20 10	.. ..		*i.* Nyíregyháza ..... *é.* Budapest	100	*é.* *i.*	.. ..	..	..	..	..	..	..	.. ..	.. ..
..	..	..	*21 49* *7 19*	..	..	7 22 12 26	..			*i.* Budapest ..... *é.* Nyíregyháza	100	*é.* *i.*	16 20 9 16	..	..	..	..	..	..	20 10 14 59	22 36 16 00
..	7 00	..	A 7 30	..	\	X13 25	\	2-0	*i.*	Nyíregyháza v. á. X		*é.*	8 20	..	\	X 9 30	..	A14 30	16 25
..	7 02	..	7 32	..	13 12	13 27	15 07	3-0		Sima út*	A		8 18	..	8 48	9 28	..	14 28	16 21
..	7 12	..	7 42	..	13 22	13 37	15 17	7-0		Ültelek Bokori iskola*	4048		8 08	..	8 38	9 18	..	14 18	16 11
..	7 15	..	7 45	..	13 25	13 40	15 20	8-5		Ábri kocsma*			8 05	..	8 35	9 15	..	14 15	16 10
..	7 22	..	7 52	..	13 32	13 45	15 27	11-0		Simapuszta			8 00	..	8 30	9 10	..	14 10	16 05
..	7 24	..	7 54	..	13 34	13 47	15 29	12-0		Hosszúháti*			7 56	..	8 26	9 06	..	14 06	16 01
..	7 28	..	7 58	..	13 38	13 52	15 33	14-0		Csengeri tanya*			7 52	..	8 22	9 02	..	14 02	15 57
..	X 7 35	..	A 8 05	..	A13 45	A14 00	X15 40	17-0	*é.*	Kálmánháza Cseretelep		*i.*	X 7 45	..	A 8 15	A 8 56	..	A13 55	X15 50

A hétfőn, szerdán, szombaton (ün. nem közl.)

✱ a 615, ill. 612 sz. járatok Hajdúnánáson át Tiszapalkonyára, ill. Tiszapalkonyáról közlekednek (l. 4048 sz. menet)

Ó DE SZÉP HOLMIK! VEZETŐ KARTÁRS ÁLLJON MEG! LESZÁLLOK VÁSÁROLNI

a NÉPBOLTBAN

UTAZÁSHOZ: Sport öltönyök • Lumber jack • Nyári ingek • Szandálok • Bőröndök

NYARALÁSHOZ: Könnyű, ízléses nyári ruhák • Fürdőruhák • Fürdőköpeny • Strandruha • Strandtáska • Illatszerek • Krémek, napolaj • Táskarádiók

SPORTCIKKEK: Motorkerékpár • Kerékpár • Sportfelszerelések • Mezek, melegítők • Játékáruk

HÁZTARTÁSI CIKKEKET, TISZTÍTÓ- ÉS MOSÓSZEREKET, EGÉSZSÉGÜGYI CIKKEKET VÁSÁROLJON

a SZABOLCS-SZATMÁR MEGYEI NÉPBOLT SZAKÁRUDÁIBAN

Figyelmes, előzékeny kiszolgálás!

KISVÁRDÁN, MÁTÉSZALKÁN, NYÍRBÁTORBAN, ZÁHONYBAN, NYÍRBOGDÁNYBAN, TISZAVASVÁRIBAN

ÁTUTAZÓBAN

Nyíregyházán

NE MULASSZA EL FELKERESNI

a KISKERESKEDELMI VÁLLALAT

SZAKÜZLETEIT, AHOL AJÁNDÉKOT VÁSÁROLHAT SZERETTEINEK!

•

Szükség esetén fel- és átöltözhet tetőtől talpig
és úti élelmiszer készletét is kiegészítheti
jobbnál jobb csemegékkel
Iparcikk és csemege szaküzletek
a város minden pontján

•

JELSZAVUNK:

udvariasan, gyorsan és pontosan,
mindent a vásárló érdekében!

Declassified in Part - Sanitized Copy Approved for Release @ 50-Yr 2013/08/26 : CIA-RDP81-01043R002400040001-6

Declassified in Part - Sanitized Copy Approved for Release @ 50-Yr 2013/08/26 : CIA-RDP81-01043R002400040001-6

3810–3815

3810 Nyíregyháza–Tiszalöki ételág.

✕ 4 45				*Kisvárda*	⇔ é.	..	✕17 05
✕ 6 20	..			*Nyíregyháza* ..	3915 *l.*	..	✕15 10
352	364	Km		*53 sz. ÁKÖV Kisvárdai időn.*		367	365
✕ 6 39	✕13 45	0·0	*l.*	Nyíregyháza Belolanmisz t.	*é.*	✕ 7 45	✕15 05
(6 35	13 30	2·0	*é.*	Nyíregyháza v. á. ✕ ..	*l.*	7 40	15 00
8 15	**14 39**		*l.*	*Nyíregyháza* ..	⇔ *é.*	*7 19*	**14 42**
16 44	**20 10**		*é.*	*Budapest*	100 *l.*	*21 43*	**9 50**
23 50	**9 28**		*l.*	*Budapest*	⇔ *é.*	*16 44*	**20 10**
6 34	**12 26**		*é.*	*Nyíregyháza* ..	100 *l.*	*8 15*	**14 39**
6 38	13 34	2·0	*l.*	Nyíregyháza v. á. ✕ ..	*é.*	7 34	14 36
6 40	13 36	3·0		Vasgyár utca[3]	A	7 32	14 34
6 42	13 38	4·5		Sátló bokor[4]		7 30	14 32
6 44	13 40	5·7		Zombori bokor[4]		**7 28**	14 30
6 47	13 43	7·2		Nádas bokor F. Szöv.[1] ..		7 25	14 27
6 49	13 45	9·5		Vajda bokor[4]		7 23	14 25
6 51	13 47	9·7		Sulyán bokor (Szolnay[2] ..		7 21	14 23
6 55	13 51	12·3		Sipos bokor F. Szöv.....		7 17	14 19
7 01	13 57	16·2		**Nagycserkesz isk.**	**ß**	7 11	✕14 13
✕ 7 04	✕14 00	17·5	*é.*	**Tiszalöki ételág Ált. isk.** /		✕ 7 08	✕14 10

3815 Nyíregyháza–Nagyhalász

21 43	..	*9 50*	..		*l.*	*Budapest* .... ⇔	*16 44*	*16 44*	..	20 19
7 19	..	**14 42**	..		*é.*	*Nyíregyháza* .. 100	*8 15*	*8 15*	..	14 39
✕ *8 15*	..	✕*13 55*	..		*l.*	*Kálmánháza* .. ⇔	✕ 7 35	✕ 8 05	..	✕15 05
✕ *9 00*	..	✕*14 30*	..		*é.*	*Nyíregyháza* 3800	✕ *7 00*	✕ *7 30*	..	✕14 25
432	854	525	856	Km		*53 sz. ÁKÖV Nyíregyháza*	857	520	457	855
✕ 9 35	..	✕14 50	..	0·0	*l.*	**Nyíregyháza v. á.** ✕ ..	*é.*	✕ 6 55	✕ 7 20	..	✕14 45
(9 40	..	(14 55	..		*é.*	Nyíregyháza	*l.*	(6 50	(7 15	..	(14 40
9 50	✕12 40	15 05	✕17 40	2·0		Beloianmisz tér	*é.*	6 45	7 05	✕11 25	14 31
9 52	12 42	15 07	17 42	2·9		**Nyíregyháza** temetők ...	A	6 43	7 03	11 23	14 29
9 58	12 48	15 13	17 48	6·0		Sóstógyógyintézet bej. út		6 37	6 57	11 17	14 23
10 01	12 51	15 16	17 51	7·6		Betekintés csárda[3]		6 34	6 54	11 14	14 20
10 03	12 53	15 18	17 53	8·6		Jármtanya-főtérh, v.á. baj.út		6 32	6 52	11 12	14 18
10 07	12 57	15 21	17 57	10·4		Kossuth tsz. b.t.....		6 28	6 49	11 08	14 13
10 10	13 00	✕15 24	18 00	11·7		Kótaji elág.[1] (3)		6 25	✕ 6 46	11 05	14 10
10 14	13 04		18 04	13·4		Mága híd[1]		6 21		11 01	14 06
10 17	13 07		18 07	15·0		Homoktanya F. Szöv.[1] ...		6 18		10 58	14 03
10 20	13 10		18 10	16·2		Kecskés tanya tiszta[3] ...		6 15		10 55	14 00
10 24	13 14		18 14	17·9		Kemecsei bej. út (5) ...		6 11		10 51	13 56
10 28	13 18		18 18	19·9		Nagyhalász malom[3]		6 07		10 47	13 52
10 33	13 23		18 23	21·3		Nagyhalász Tanácsház ..	**ß**	6 04		10 44	13 49
✕10 35	✕13 25		✕18 25	22·1	*é.*	**Nagyhalász** v. á. 330 ..	*l.*	✕ 6 00		✕10 40	✕13 45

✕ hétfőn, szerdán, szombaton (ün. nem kösl.)

KERESSE FEL
NYÍREGYHÁZÁN

a Vendéglátóipar **„KOSSUTH"**, **„TISZA"** és **„DOLGOZÓK ÉTTERMÉT"** valamint az **„ANNA"** és **„BÉKE"** cukrászdáit • Kitűnő ételek és italok! • Zene, tánc! • Nyitva éjjel 2 óráig!

ÁLLAMI GAZDASÁGOK!
TERMELŐSZÖVETKEZETEK!
FÖLDMŰVESSZÖVETKEZETEK!
EGYÉNILEG DOLGOZÓ PARASZTOK!

Figyelem!

Vállalatunk raktárából különféle mezőgazdasági munkák elvégzéséhez és gyümölcsösök ápolásához az alább felsorolt gépek állanak a vásárlóink rendelkezésére:

Rapidtox permetezőgépek (traktoros és lóvontatású)
Arbor, Vermorel, Kisbálint-féle permetezőgépek és azok alkatrészei,
„Motorrobot" kerti traktor 12 féle munka elvégzéséhez szükséges munkagépekkel együtt,
2,5—3 tonnás pótkocsik, Zetor utánfutók,
Lóvontatású ballonkerekű kocsik,
Parasztszekerek 5900 Ft-ért,
Hídmérlegek 3, 5, 10 tonnás, mérő képességgel,
Állatmérlegek 1000, 1500 kg-osak,
Vasvázas tolósúlyos mérlegek: 100, 200, 500, 1000 kg-osak,
Kalapácsos darálók 6, 12, 16, 24 kalapáccsal,
Villanymotorok, áramfejlesztő agregátorok,
Stabil motorok, JMC, 26 LE Ganzjendrosik Diesel-motor,
4,8 LE-ig, MIA és MIB motorok,
UKL 125 cm³-es benzinmotor,
Tejszeparátorok 28—275 l-ig,
Tejeskannák 25 l-es,
Különböző kutak, kútcsövek,
Hortobágyi benzinmotoros átemelő szivattyú,
Körfűrészek, szalagfűrészek,
Különböző mezőgazdasági szerdruk: (ásó, kapa, gerebiye, lapát stb.)
Szerszámnyelek, (lapát, ásó, sarló nyelek)
Vettás öltönyök, munkaruhák, kender áruk,
Lószerszámok

MEGRENDELÉSEKET FELVESZ VALAMENNYI FÖLDMŰVESSZÖVETKEZET ÉS MEGYEI VÁLLALATUNK (MEZŐSZÖV VÁLLALAT) NYÍREGYHÁZA, ELETO DÜLŐ

Declassified in Part - Sanitized Copy Approved for Release @ 50-Yr 2013/08/26 : CIA-RDP81-01043R002400040001-6

Declassified in Part - Sanitized Copy Approved for Release @ 50-Yr 2013/08/26 : CIA-RDP81-01043R002400040001-6

3830–3840

3830 Nyíregyháza–Székely–Mátészalka

				Km	53 sz. ÁKÖV Nyíregyháza				
..	7 22	..			*Budapest* ....| 100	*é.*	..	14 20	..
..	12 26	..			*Nyíregyháza* ..|	*i.*	..	9 16	..
	414							417	
..	✕13 55	..		0-0	*i.* **Nyíregyháza v. á.**✕	*i.*	..	✕ 8 55	..
..	14 00	..			*é.* **Nyíregyháza**	*é.*	..	8 50	..
..	14 05	..		2-0	*i.* Belolannisz tér ..	*é.*	..	8 40	..
..	14 07	..		3-1	Nyíregyháza temető		..	8 38	..
..	14 15	..		7-9	Nyírpazony alsó		..	8 31	..
..	14 19	..		9-9	Nyírpazony felső		..	8 27	..
..	14 25	..		13-6	Nyírtura		..	8 21	..
..	14 31	..		17-2	Nyírbogdány F. Szöv.		✕8 15	..	
..	14 33	..		18-1	Nyírbogdányi ÁGV		..	8 12	..
..	14 40	..		23-1	*é.* **Székely F. Szöv...**	*i.*	..	8 03	..
..	14 42	..			*i.*	*é.*	..	8 03	..
..	14 50	..		27-3	0-0 Nyírbronyi elág.[4] ..		..	7 55	..
..	15 00	..			3-0 Nyírbrony		..	7 49	..
..	15 06	..		27-3	0-0 Nyírbronyi elág.[2] ..		..	7 39	..
..	15 11	..		28-3	Ramocsaháza posta		..	7 37	..
..	15 23	..		34-1	Nyírkércs Italbolt		..	7 23	..
..	15 30	..		36-9	Baktalórántháza F. Szöv.		..	7 17	..
..	15 33	..		37-9	Baktalórántháza v. á. 115, 116		..	7 13	..
..	15 44	..		44-9	Rohod Tanácsház		..	7 04	..
..	15 51	..		45-5	Vaja-Rohod v. á. 🚌 115..		..	6 54	..
..	15 54	..		49-5	Vaja F. Szöv.		..	6 52	..
..	16 02	..		50-0	Ör F. Szöv.		..	6 44	..
..	16 13	..		55-3	0-0 Jármi posta		..	6 31	..
..	|	..			1-7 Papos Tanácsház ..		..	|	..
..	16 14	..		55-3	0-0 Jármi posta		..	6 30	..
..	16 26	..			*é.* **Mátészalka** Hősök tere	*é.*	..	6 18	..
..	16 28	..		60-9	*i.* **Mátészalka** Hősök tere	*i.*	..	6 17	..
..	✕16 30	..		61-8	*é.* **Mátészalka v. á.** ✕ ...	*i.*	..	✕ 6 15	..
..	18 12	..			*Mátészalka* ....| 114	*é.*	..	..	..
..	19 44	..			*Nyíregyháza* ..|	*i.*	..	..	..

3840 Mátészalka–Papos–Kántorjánosi

				Km	53 sz. ÁKÖV Nyíregyháza		417	272	264		469
					Nyíregyháza ....| 114	*i.*	..	8 00	8 00	..
					Mátészalka ....|	*é.*	..	9 39	9 39	..
				0-0	**Mátészalka** v. á. 117, 119 ✕	*i.*	✕ 6 15	✕11 30	✕13 20	..	✕16 45
						é.	✕ 6 17	11 32	13 22	..	16 47
				0-9	**Mátészalka** Hősök tere..	*i.*	6 18	11 35	13 25	..	17 01
				6-5	0-0 Jármi posta	3830	6 30	11 47	13 37	..	17 12
					1-7 Papos Tanácsház ..		|	11 53	13 43	..	17 18
				6-5	0-0 Jármi posta		6 31	11 56	13 46	..	17 22
				11-8	Ör F. Szöv.	*é.*	✕ 6 42	12 07	13 57	..	17 32
					Ör .....| 3830	*i.*	✕ 6 44	..	..	..
					Nyíregyháza ....|	*é.*	✕ 8 55	..	..	..
				11-8	Ör F. Szöv.	*i.*	..	12 08	13 58	..	17 33
				14-8	Emma tanya[4]		..	12 12	14 02	..	17 37
				16-1	**Kántorjánosi** F. Szöv.....	*é.*	..	12 15	14 05	..	17 40
Km	53 sz. ÁKÖV Nyíregyháza						469	277	265		414
0-0	**Kántorjánosi** F. Szöv.....					*i.*	✕ 5 20	✕12 20	✕14 20	..	..
1-6	Emma tanya[4]						5 23	12 23	14 23	..	..
4-3	Ör F. Szöv.					*é.*	5 27	12 27	14 27	..	..
	Nyíregyháza ....| 3830					*i.*	..	..	..	..	✕13 55
	Ör .....|					*é.*	..	..	..	..	✕16 01
4-3	Ör F. Szöv.					*i.*	✕ 5 28	12 27	14 28	..	✕16 02
9-6	0-0 Jármi posta						5 37	12 38	14 39	..	16 13
	1-7 Papos Tanácsház ..		3830				5 43	12 44	14 45	..	|
9-6	0-0 Jármi posta						5 48	12 47	14 48	..	16 14
						é.	6 00	12 59	15 00	..	16 26
15-2	**Mátészalka** Hősök tere..					*i.*	6 03	13 00	15 00	..	16 28
16-1	**Mátészalka** v. á. 117, 119 ✕					*é.*	✕ 6 05	✕13 02	✕15 02	..	✕16 30
	Mátészalka ....| 114					*i.*	7 23	13 18	..	..	18 12
	Nyíregyháza ....|					*é.*	9 15	14 43	..	..	19 44

é iskolai előadások napjain
é tanszünetben munkanapokon

3845 Kántorjánosi–Hodász v. á.–Nyírkáta

3845

Km	53 sz. ÁKÖV Nyíregyháza		456a	466a	476a		476		453a	463a	471a		471	
0-0	*i.* **Kántorjánosi F. Szöv.**.....	*é.*	..	✕16 20	✕17 30	.. ..	✕17 55	..	✕17 26	..	✕18 50	..	✕21 55	..
1-0	Kántorjánosi Nyírbátori elág.[3] ..	A	..	16 22	17 32	.. ..	17 57	..	17 24	..	18 48	..	21 53	..
5-1	Hodász F. Szöv.....	B	..	16 32	17 42	✕18 02 ..	18 07	..	17 16	✕17 58	18 40	..	21 45	..
7-9	*é.* **Hodász v. á.**.....	*i.*	..	16 38	✕17 48	✕18 08 ..	18 13	..	17 08	✕17 52	✕18 34	..	21 39	..
	Hodász .....| 119	*é.*	..	18 29	18 29	.. ..	18 29	..	15 16	..	..	..	19 02	..
	Nyíregyháza .....|	*i.*	..	..	19 44	.. ..	19 44	..	15 05	..	..	..	17 45	..
	Hodász .....| 119	*é.*	..	18 43	18 43	.. ..	18 43	..	..	17 20	..	..	21 05	..
	Debrecen .....|	*i.*	..	21 48	21 48	.. ..	21 48	..	..	14 20	..	..	18 00	..
	Debrecen .....| 119	*é.*	..	..	..	.. ..	18 00	..	21 48	..	..	..	..	..
	Hodász .....|	*i.*	..	..	..	.. ..	21 05	..	18 43	..	..	..	..	..
	Nyíregyháza .....| 114	*é.*	..	15 03	..	.. ..	17 45	..	..	19 44	..	..	..	..
	Hodász .....|	*i.*	..	16 16	..	.. ..	19 02	..	..	18 29	..	..	..	..
7-0	*i.* **Hodász v. á.**.....	*é.*	..	16 40	..	.. ..	21 10	..	..	..	..	..	21 35	..
13-0	*é.* **Nyírkáta**	*i.*	..	✕16 50	..	.. ..	✕21 20	..	..	..	..	..	✕21 25	..

✕ a hét utolsó munkanapján közlekedik ✕ a hét első munkanapja előtti napon közlekedik

KELENGYÉT NAGY VÁLASZTÉKBAN
A DEBRECENI RUHÁZATI BOLT
SZAKÜZLETEIBEN VÁSÁROLJON!

Legszebb ajándék a virág!

AJÁNDÉKOZZON VIRÁGOT
a Debreceni Kertészet virágüzleteiből
DEBRECEN, KOSSUTH UTCA 3.
DEBRECEN, TÓTHFALUSI TÉR 10.
DEBRECEN, VÖRÖSHADSEREG ÚTJA 17.

Declassified in Part - Sanitized Copy Approved for Release @ 50-Yr 2013/08/26 : CIA-RDP81-01043R002400040001-6

Declassified in Part - Sanitized Copy Approved for Release @ 50-Yr 2013/08/26 : CIA-RDP81-01043R002400040001-6

3850—3857

53 sz. Autóközlekedési Vállalat Mátészalkai főnöksége

Mátészalka Ságvári út 4. Telefon : 64.

(Vonalszámok : 3850—3899)

3856 Mátészalka—Kocsord—Szamoskér—Fehérgyarmat

| | | |

Declassified in Part - Sanitized Copy Approved for Release @ 50-Yr 2013/08/26 : CIA-RDP81-01043R002400040001-6

3880 Mátészalka—Fehérgyarmat—Magosliget

								Km	53 sz. ÁKÖV Mátészalkai főnökség							
..	..	..	..	..	..	..	15 03		*i.* Nyíregyháza ..... 114 *é.*	..	9 13	..	..	..	..	..
..	..	..	..	..	..	..	16 32		Mátészalka	..	7 23	..	..	..	..	..
140	752		742	144	134	236a	216			139	229		147	757	747	145	235
..	..	..	..	..	..	..	X16 37	0·0	*i.* **Mátészalka** v. á. ✕ ..... *é.*	..	X 7 08	..	..	..	..	..	..
..	..	..	..	..	..	..	16 39	0·9	**Mátészalka** Hősök tere ..... *é.*	..	7 06	..	..	..	..	..	..
..	..	..	..	..	..	..	16 40	2·1	Mátészalka ref. templom[3]	..	7 04	..	..	..	..	..	..
..	..	..	..	..	..	..	16 42	6·8	Kocsord F. Szöv.	..	7 02	..	..	..	..	..	..
..	..	..	..	..	..	..	16 52	8·1	Kocsord Szanatórium[3] 3850	..	6 54	..	..	..	..	..	..
..	..	..	..	..	..	..	16 54	10·6	Gyórtelek v. á. bej. út[4]	..	6 50	..	..	..	..	..	..
..	..	..	..	..	..	..	16 58	15·0	Tunyogmatolcs posta	..	6 46	..	..	..	..	..	..
..	..	..	..	..	..	..	17 07	15·9	Tunyogmatolcs v. á. bej. út[4] ..	..	6 39	..	..	..	..	..	..
..	..	..	..	..	..	..	17 09	21·3	*é.* 0·0 **Fehérgyarmat** Tanácsház	..	6 33	..	..	..	..	..	..
..	..	..	..	..	..	..	17 18		*é.* 1·4 **Fehérgyarmat** v. á.	..	6 24	..	..	..	..	..	..
2 10	..	..	..	*13 25*	..	..	..		*i.* Mátészalka ..... 117 *é.*	*6 43*	..	..	..	..	..	..	*18 16*
3 08	..	..	..	*14 24*	..	..	..		*Fehérgyarmat*	*5 56*	..	..	..	..	..	..	*17 19*
X 5 50	..	..	..	X14 40	X17 10	..	..	21·9	*i.* 1·4 **Fehérgyarmat** v. á.	X 5 40	..	..	..	..	..	X14 30	X16 55
5 53	..	..	..	14 43	17 13	..	17 28		*é.* 0·0 **Fehérgyarmat** Tanácsház ...	5 37	6 24	..	..	..	..	14 27	16 40
..	X 5 44	..	..	..	..	..	X15 50		*i.* Vásárosnamény ..... 3890 *i.*	X 7 20	..	..	..	..	..	X16 23	..
..	X 7 06	..	..	..	..	..	X15 42		*é.* Fehérgyarmat ..... 3950 *i.*	X 5 30	..	..	..	..	..	X14 59	..
5 55	X 8 00	..	X11 00	X12 35	15 00	17 15	17 25	21·3	*i.* **Fehérgyarmat** Tanácsház	5 35	6 21	..	X 7 55	X 9 15	X12 15	14 25	16 45
6 04	8 08	..	11 08	12 43	15 08	17 23	17 33	25·7	Penyige v. á. bej. út	5 28	6 24	..	7 48	9 08	12 08	14 18	16 38
(	8 17	..	11 17	12 45	15 17	17 32	17 42	29·8	Kömörő Kultúrház	5 20	6 06	..	7 40	9 00	12 00		16 30
	8 27	..	11 27	13 02	15 27	17 42	17 52	35·2	Turistaszálló elág.	5 09	5 56	..	7 29	8 49	11 49		16 19
	8 35	..	11 30	13 05	15 30	17 45	17 55	36·6	Ezeményő hídállás[4]	5 05	(	..	7 25	8 45	11 45		16 15
	X 8 35	..	X11 35	13 12	15 37	17 52	18 02	39·2	*é.* **Szatmárcseke** F. Szöv.	5 00	(	..	7 20	X 8 40	X11 40		16 10
6 12	..	..	..	..	..	..	..		*i.* 0·0 Mánd bej. út[4]	..	..	..	..	..	..	14 09	..
6 17	..	..	..	..	..	..	..		1·9 Nemesborzova bej. út[4]	..	..	..	..	..	..	14 04	..
6 25	..	..	..	..	..	..	..		5·2 Vámszarosi útkér.[3]	..	..	..	..	..	..	13 56	..
6 33	..	..	..	..	..	..	..		9·0 Fülesd Ált. Iskola	..	..	..	..	..	..	13 47	..
6 44	..	..	..	..	..	..	..		14·3 **Kölcse** F. Szöv.	..	..	..	..	..	..	13 36	..
6 45	..	..	..	..	..	..	..		16·8 Sonkád	..	..	..	..	..	..	13 30	..
6 54	..	..	..	..	..	..	..		14·3 **Kölcse** F. Szöv.	..	..	..	..	..	..	13 27	..
7 01	..	..	..	..	..	..	..		19·3 Újkölcse[4]	..	..	..	..	..	..	13 20	16 00
7 03	..	..	..	..	..	..	..		18·3 Kölcsei elág.[4]	4 50	5 45	..	X 7 10	..	..	..	16 00
X 7 10	..	..	X13 20	..	15 45	18 00	18 10	43·3	Tiszakóród kőcsétanya[4]	4 46	5 41	..	..	..	..	..	15 56
é.	..	..	*é.*	..	15 49	18 04	18 14	45·6	Tiszakóród Ált. Gazd.[3]	4 43	5 38	..	..	..	..	..	15 53
..	..	..	..	..	15 52	18 07	18 17	47·1	Tiszakóród F. Szöv.	4 39	5 34	..	..	..	..	..	15 49
..	..	..	..	..	15 58	18 13	18 23	49·3	**Tiszacsécse** F. Szöv.	4 33	5 24	..	..	..	..	..	15 39
..	..	..	..	..	16 08	18 23	18 33	53·2	Tiszacsécse Tanácsház	4 26	5 21	..	..	..	..	..	15 36
..	..	..	..	..	16 11	18 26	18 36	54·1	Milotai F. Szöv.	4 19	5 14	..	..	..	..	..	15 29
..	..	..	..	..	16 18	18 33	18 43	57·6	Tiszabecs alsó[4]	4 12	5 07	..	..	..	..	..	15 22
..	..	..	..	..	16 23	18 38	18 48	60·1	Tiszabecs F. Szöv.	4 10	5 05	..	..	..	..	..	15 20
..	..	..	..	..	16 26	18 43	18 53	60·9	Uszka Tanácsház	3 56	4 51	..	..	..	..	..	15 06
..	..	..	..	..	16 39	18 56	19 06	66·6	**Magosliget** F. Szöv.	X 3 50	X 4 45	..	..	..	..	..	X15 00
..	..	..	..	..	X16 43	X19 00	X19 10	68·6									

k kedden, pénteken (ün. nem közl.)
n a hét első munkanapja előtti napon közlekedik

SZABOLCS-SZATMÁR MEGYEI DOLGOZÓ PARASZTOK!

A jó gazda nem sajnálja a pénzét műtrágyáért, növényvédőszerért és más — a terméshozamot növelő — árukért. Tudja, gazdagon megtérül. Önök se fukarkodjanak. Szerezzék be megyénk földművesszövetkezeti üzleteiben. Bőven áll rendelkezésükre. Ma forintokat adnak értük és holnap százasokat kapnak vissza!

Jó termést kívánunk!

FÖLDMŰVESSZÖVETKEZETEK SZABOLCS-SZATMÁR MEGYEI KÖZPONTJA

Nyíregyháza, Szabadság tér 2. szám

HAJÓFÜLKE UTASELLÁTÓ

3890 Mátészalka—Fehérgyarmat—Vásárosnamény—Lónya

							Km	53 sz. ÁKÖV Mátészalkai főn.									
29	19	442	25	35	314		23			319	32	22b	447	14	343	26
..	..	..	..	..	X14 10	..	..	0·0	*i.* **Mátészalka** v. á. ✕ ..... *é.*	..	X7 55	..	..	..	..	..
..	..	..	..	..	14 12	..	..	0·9	**Mátészalka** Hősök tere ..... *é.*	..	7 53	..	..	..	..	..
..	..	..	..	..	14 12	..	..		*i.*	..	7 48	..	..	..	..	..
..	..	..	..	..	14 14	..	..	2·1	Mátészalka ref. templom[3]	..	7 46	..	..	..	..	..
..	..	..	..	..	14 24	..	..	6·8	Kocsord F. Szöv.	..	7 38	..	..	..	..	..
..	..	..	..	..	14 26	..	..	8·1	Kocsord Szanatórium[3] 3850	..	7 36	..	..	..	..	..
..	..	..	..	..	14 30	..	..	10·6	Gyórtelek v. á. bej. út[4]	..	7 30	..	..	..	..	..
..	..	..	..	..	14 39	..	..	15·0	Tunyogmatolcs posta	..	7 23	..	..	..	..	..
..	..	..	..	..	14 41	..	..	15·9	Tunyogmatolcs v. á. bej. út[4] ..	..	7 19	..	..	..	..	..
..	..	..	..	..	14 50	..	..	21·3	*é.* **Fehérgyarmat** Tanácsház ... *i.*	..	7 10	..	..	..	..	..
..	..	..	..	..	14 59	..	..		*é.*	..	X17 25	..	..	..	..	..
..	..	..	..	..	15 01	..	..	22·5	Nábrád elág.[3] 3895	..	7 06	..	..	..	17 18	..
..	..	..	..	..	15 16	..	..	29·7	Kisar F. Szöv.	..	7 04	..	..	..	17 16	..
..	..	..	..	..	15 19	..	..	30·9	Tivadar F. Szöv.	..	6 50	..	..	..	17 02	..
..	..	..	..	..	15 30	..	..			..	6 47	..	..	..	16 59	..
..	..	..	..	..	..	..	..	35·0	*é.* **Tarpa** Tanácsház ..... *i.*	..	6 35	..	..	..	16 47	..
X 4 40	6 26	..	X12 15	X 12 25	15 35	..	X16 00		*i.*	6 33	X10 30	X 10 40	..	..	..	..
4 50	6 32	..	12 32	12 32	15 42	..	..	37·9	Hetei elág.[3] [4]	6 26	10 23	..	..	..	16 42	..
4 56	6 38	..	12 37	12 37	15 47	..	..	39·7	Gulács ref. templom	6 22	10 19	..	..	..	16 38	..
5 06	6 46	..	12 45	12 45	15 55	..	..	43·2	Gulácsi tanya[4]	6 13	10 09	..	..	..	16 31	..
5 13	6 57	..	12 56	12 56	16 06	..	..	47·9	Jánd F. Szöv.	6 03	10 00	..	..	..	16 21	..
5 20	7 06	..	13 05	13 05	16 15	..	..	51·4	Y 3·0 Gergelyiugornya F. Szöv.	5 54	9 50	..	..	..	16 12	..
5 38	7 18	..	13 15	13 15	16 23	..	16 58		*i.* 1·0 **Vásárosnamény** Fő tér ..... *é.*	5 46	9 42	..	..	..	16 02	..
X 5 40	X 7 20	..	X13 17	X 13 17	X16 25	..	X17 00		*é.* 0·0 **Vásárosnamény** v. á. ..... *i.*	5 44	X 9 40	X 9 40	..	..	X15 50	..
7 10	..	..	*14 03*	*14 03*	*17 44*	..	*17 44*		*i.* Vásárosnamény ..... 115 *é.*	..	..	*9 37*	*9 37*	..	..	*16 43*
8 55	..	..	*16 04*	*16 04*	*19 34*	..	*19 34*		*é.* Nyíregyháza ..... *i.*	..	..	*7 45*	*7 45*	..	..	*14 55*
5 59	..	..	..	..	*17 22*	..	*17 22*		*i.* Vásárosnamény ..... 118 *é.*	..	..	*9 07*	*9 07*	..	*13 53*	*17 20*
6 37	..	..	..	..	*18 00*	..	*18 00*		*é.* Mátészalka ..... 118 *i.*	..	..	*8 29*	*8 29*	..	*13 15*	*16 44*
9 13	..	..	..	..	*19 44*	..	*19 44*		*é.* Nyíregyháza ..... 114 *i.*	..	..	*5 02*	*5 02*	..	*8 00*	*15 03*
..	..	*5 02*	..	..	*15 03*	..	..		*i.* Nyíregyháza ..... 114 *é.*	..	*9 13*	..	..	..	*19 44*	..
..	..	*6 29*	..	..	*16 44*	..	..		*é.* Mátészalka ..... 114 *i.*	..	*6 37*	..	..	..	*18 00*	..
..	..	*9 07*	..	..	*17 20*	..	..		*é.* Vásárosnamény ..... 114 *i.*	..	*5 59*	..	..	..	*17 22*	..
..	..	*7 45*	..	..	*14 55*	..	..		*i.* Nyíregyháza ..... 115 *é.*	..	*8 55*	..	..	*16 04*	*19 34*	..
..	..	*9 37*	..	..	*16 43*	..	..		*é.* Vásárosnamény ..... *i.*	..	*7 10*	..	..	*14 03*	*17 44*	..
..	..	X 7 30	..	..	X16 00	..	..		*i.* Kisvárda Stah. tér ..... 3960 *é.*	..	*X6 49*	..	..	..	X14 25	..
..	..	*X 8 35*	..	..	X17 05	..	..		*é.* Vásárosnamény ..... 3965 *i.*	..	*X5 44*	..	..	..	X13 20	..
..	..	A9 40	..	..	n17 25	..	..		*i.* 0·0 **Vásárosnamény** v. á. .. *é.*	..	5 40	..	..	..	A13 13	..	n17 00
..	..	9 42	..	..	17 27	..	..		*é.* 1·0 **Vásárosnamény** Fő tér ... *i.*	..	5 38	..	..	..	13 11	..	16 58
..	..	9 45	..	..	17 30	..	..		*i.*	..	5 35	..	..	..	13 10	..	16 55
..	..	9 52	..	..	17 37	..	..	51·7	2·7 Gergelyiugornya	..	5 30	..	..	..	13 05	..	16 50
..	..	10 01	..	..	17 46	..	..	55·1	Bag-i bej. út[4] [1] 3965	..	5 19	..	..	..	12 54	..	16 39
..	..	10 08	..	..	17 53	..	..	58·8	Tiszaszalkai elág.[3] [7]	..	5 12	..	..	..	12 47	..	16 32
..	..	10 16	..	..	18 01	..	..	61·1	Tiszaszalka F. Szöv.	..	5 07	..	..	..	12 42	..	16 27
..	..	10 18	..	..	18 03	..	..	62·0	Tiszaszalka gépáll.[3]	..	5 02	..	..	..	12 37	..	16 22
..	..	10 20	..	..	18 05	..	..	62·8	Tiszavid bej. út[4]	..	5 00	..	..	..	12 35	..	16 20
..	..	10 32	..	..	18 17	..	..	67·1	Tiszadony F. Szöv.	..	4 50	..	..	..	12 25	..	16 10
..	..	10 33	..	..	18 18	..	..	67·8	Tiszadony posta[4]	..	4 47	..	..	..	12 22	..	16 07
..	..	10 49	..	..	18 34	..	..	74·3	Tiszakerecseny F. Szöv.	..	4 34	..	..	..	12 09	..	15 54
..	..	11 00	..	..	18 45	..	..	77·8	Mátyus posta	..	4 23	..	..	..	11 58	..	15 43
..	..	11 02	..	..	18 47	..	..	78·8	Mátyus Szabadság út[4]	..	4 18	..	..	..	11 53	..	15 38
..	..	11 08	..	..	18 53	..	..	81·9	Y Lónya templom[4]	..	4 12	..	..	..	11 47	..	15 32
..	..	A11 10	..	..	n18 55	..	..	83·1	*é.* **Lónya** F. Szöv. ..... *i.*	..	A4 10	..	..	..	A11 45	..	n15 30

d kettős ünnep első napja kivételével naponta közlekedik
h hétfőn, szerdán, pénteken (ün. nem közl.)
k kedden, csütörtökön, szombaton (ün. nem közl.)
n a hét első munkanapja előtti napon közlekedik

3895 Fehérgyarmat—Kisar—Nagyar

	772			774			Km	53 sz. ÁKÖV Mátészalkai főn.		777			775		
..	..	..	..	..	..	..	0·0	*i.* **Fehérgyarmat** v. á. ..... *é.*	..	..	..	..	..	..	..
..	..	..	..	..	..	..	1·4	*é.* **Fehérgyarmat** Tanácsház ..... *i.*	..	..	..	..	..	..	..
..	..	..	..	X 12 55	..	..		*i.* Mátészalka ..... 3850 *é.*	..	X 8 42	..	..	X 15 50	..	..
..	..	..	..	X 13 40	..	..		*é.* Fehérgyarmat ..... *i.*	..	X 8 00	..	..	X 15 00	..	..
..	X 7 00	..	..	X 13 45	..	..	1·4	*i.* **Fehérgyarmat** Tanácsház ..... *é.*	..	X 7 50	..	..	X 14 35	..	..
..	7 02	..	..	13 47	..	..	2·6	Nábrádi elág.[3] [5] 3890	..	7 48	..	..	14 33	..	..
..	7 16	..	..	14 02	..	..	9·6	*i.* **Kisar** F. Szöv. ..... *é.*	..	7 36	..	..	14 21	..	..
..	X 7 22	..	..	X 14 08	..	..	12·6	*é.* **Nagyar** ..... *i.*	..	X 7 27	..	..	X 14 13	..	..

Declassified in Part - Sanitized Copy Approved for Release @ 50-Yr 2013/08/26 : CIA-RDP81-01043R002400040001-6

Declassified in Part - Sanitized Copy Approved for Release @ 50-Yr 2013/08/26 : CIA-RDP81-01043R002400040001-6

53 sz. Autóközlekedési Vállalat Kisvárdai főnöksége

3900 Kisvárda—Döge—Szabolcsveresmart

	Budapest																				
	Nyíregyháza	100																			
	Kisvárda																				
	Záhony	100																			
	Kisvárda																				
	Baktalórántháza	116																			
	Kisvárda																				
Km	*53 sz. AKÖV Kisvárdai főnöksége*		172		672				662		674	664		676		678					
0-0	**Kisvárda** v. á.																				
0-3	Kisvárda kórház																				
0-6	Kisvárda Járásbíróság																				
1-2	Kisvárda g. templom																				
1-9	**Kisvárda** Szabadság tér																				
5-0	Döge Tóhátkert																				
5-9	Döge posta																				
6-5	Döge Kossuth u. 210																				
7-8	Döge Lenin út 27																				
10-2	Rozsályruszta F. Szöv.																				
12-8	Szabolcsveresmart K. u. 44																				
13-0	**Szabolcsveresmart** K. u. 106																				

§ iskolai előadások napjain

3915 Kisvárda—Székely—Sényő—Nyíregyháza

	Budapest																				
	Nyíregyháza	100																			
	Kisvárda																				
	Záhony	100																			
	Kisvárda																				
	Baktalórántháza	116																			
	Kisvárda																				
Km	*53 sz. AKÖV Kisvárdai főnöksége*		260		330	720	872	417			354		864		234						
0-0	**Kisvárda** v. á.																				
0-3	Kisvárda kórház																				
0-6	Kisvárda Járásbíróság																				
	0-6 Kisvárda g. templom																				
	1-3 **Kisvárda** Szabadság tér																				
	0-6 Kisvárda g. templom																				
0-6	0-0 Kisvárda Járásbíróság																				
4-6	Ajak v. á. bejáró																				
5-0	0-0 Ajak Italbolt																				
	1-3 **Rétközberencs** Tanácsház																				
5-0	0-0 Ajak Italbolt																				
10-9	Nyírtas Tűzoltószertár																				
12-4	Nyírtasi elág.																				
16-3	Berkesz temető																				
17-2	Berkesz Tanácsház																				
	0-0 **Nyírtét** Áll. iskola																				
	0-5 Nyírtét Új Élet Tsz.																				
23-0	7-0 **Székely** F. Szöv.																				
28-0	Nyírbogdány AG																				
28-9	Nyírbogdány F. Szöv.																				
32-5	0-0 Nyírtura																				
	3-8 Sényő Tanácsház																				
	4-3 **Sényő** Szeszgyár																				
	3-8 Sényő Tanácsház																				
32-5	0-0 Nyírtura																				
36-2	Nyírpazony alsó																				
38-2	Nyírpazony alsó																				
43-0	Nyíregyháza temető																				
44-1	**Nyíregyháza** Belolanniss tér																				
46-1	**Nyíregyháza** v. á.																				
	Nyíregyháza	100																			
	Budapest																				

F. mh. még : 1·6 km Kisvárda Dohánybeváltó

3900 Szabolcsveresmart—Döge—Kisvárda

Km	*53 sz. AKÖV Kisvárdai főnöksége*		679		177		677				665		675		663		673	
0-0	**Szabolcsveresmart** K. u. 106																	
0-8	Szabolcsveresmart K. u. 44																	
2-8	Rozsályruszta F. Szöv.																	
5-4	Döge Lenin út 27																	
6-5	Döge Kossuth u. 210																	
7-1	Döge posta																	
8-0	Döge Tóhátkert																	
11-1	**Kisvárda** Szabadság tér																	
11-8	Kisvárda g. templom																	
12-4	Kisvárda Járásbíróság																	
12-7	Kisvárda kórház																	
13-0	**Kisvárda** v. á.																	
	Kisvárda	116																
	Baktalórántháza																	
	Kisvárda	100																
	Záhony																	
	Kisvárda																	
	Nyíregyháza	100																
	Budapest																	

§ iskolai előadások napjain

3915 Nyíregyháza—Sényő—Székely—Kisvárda

	Budapest																				
	Nyíregyháza	100																			
Km	*53 sz. AKÖV Kisvárdai főnöksége*		237		877		357		414	725	865	343	333		263						
0-0	**Nyíregyháza** v. á.																				
2-0	**Nyíregyháza** Belolanniss tér																				
3-1	Nyíregyháza temető																				
7-9	Nyírpazony alsó																				
9-9	Nyírpazony felső																				
13-6	0-0 Nyírtura																				
	3-8 Sényő Tanácsház																				
	4-3 **Sényő** Szeszgyár																				
	3-8 Sényő Tanácsház																				
13-6	0-0 Nyírtura																				
17-2	Nyíregyháza F. Szöv.																				
18-1	Nyírbogdány AG																				
22-1	0-0 **Székely** F. Szöv.																				
	6-4 Nyírtét Új Élet Tsz.																				
	7-0 **Nyírtét** Áll. iskola																				
28-0	Berkesz Tanácsház																				
29-8	Berkesz Temető																				
33-7	Nyírtasi elág.																				
35-2	Nyírtas Tűzoltószertár																				
41-1	0-0 Ajak Italbolt																				
	4-3 **Rétközberencs** Tanácsház																				
41-1	0-0 Ajak Italbolt																				
41-6	Ajak v. á. bejáró																				
45-0	0-0 Kisvárda Járásbíróság																				
	0-6 Kisvárda g. templom																				
	1-3 **Kisvárda** Szabadság tér																				
0-6	Kisvárda g. templom																				
45-0	0-0 Kisvárda Járásbíróság																				
49-8	Kisvárda kórház																				
49-1	**Kisvárda** v. á.																				
	Kisvárda	116																			
	Baktalórántháza																				
	Kisvárda	100																			
	Záhony																				
	Kisvárda																				
	Nyíregyháza	100																			
	Budapest																				

F. mh. még : 44·5 km Kisvárda Dohánybeváltó ⊗ egyelőre nem közlekedik

Declassified in Part - Sanitized Copy Approved for Release @ 50-Yr 2013/08/26 : CIA-RDP81-01043R002400040001-6

Declassified in Part - Sanitized Copy Approved for Release @ 50-Yr 2013/08/26 : CIA-RDP81-01043R002400040001-6

3930 Kisvárda–Tiszakanyár–Dombrád

Km	53 sz. ÁKÖV Kisvárdai főnökség		520	160		972	162		962		974	174		176a	976		978
	Budapest	ℓ.	..	..	..	..	..	..	21 43	..	..	..	..	9 50	9 50	..	6 07
	Nyíregyháza 🚌100	ℓ.	..	..	..	..	..	..	8 06	..	..	..	..	15 00	15 00	..	16 22
	Kisvárda	é.	..	..	..	..	..	..	9 36	..	..	..	..	15 40	15 40	..	17 41
	Záhony 🚌100	ℓ.	2 40	..	..	..	..	..	8 09	..	..	..	..	13 56	13 56	..	16 54
	Kisvárda	é.	3 13	..	..	..	..	..	8 56	..	..	..	..	14 42	14 42	..	17 41
	Baktalórántháza 🚌116	ℓ.	..	..	..	..	..	..	..	..	11 50	..	..	..	..	..	16 19
	Kisvárda	é.	..	..	..	..	..	..	..	..	12 59	..	..	..	..	..	17 17
0·0	**Kisvárda** v. á. ▽	ℓ	✕ 4 55	‖ 5 15	..	..	..	..	‖11 55	..	‖13 55	‖14 00	..	‖15 55	‖16 10	..	18 00
0·3	Kisvárda kórház[x]	▼	‖ 4 56	‖ 5 16	..	..	..	..	‖ 11 56	..	‖ 13 56	‖ 14 01	..	‖ 15 56	‖ 16 11	..	18 01
0·6	Kisvárda Járásbíróság[x]	▼	‖ 4 57	‖ 5 17	..	..	..	..	‖ 11 57	..	‖ 13 57	‖ 14 02	..	‖ 15 57	‖ 16 12	..	18 02
1·2	Kisvárda g. templom[x]	▼	‖ 4 58	‖ 5 18	..	..	..	..	‖ 11 58	..	‖ 13 58	‖ 14 03	..	‖ 15 58	‖ 16 13	..	18 03
		é.	‖ 5 00	‖ 5 20	..	..	..	..	‖ 12 00	..	‖ 14 00	‖ 14 05	..	‖ 16 00	‖ 16 15	..	18 05
1·9	**Kisvárda** Szabadság tér	ℓ	‖ 5 05	‖ 5 21	..	✕ 6 50	‖ 7 29	..	12 05	..	14 10	14 10	..	16 02	16 20	..	18 10
8·0	Kékcse Fő u. 127[x]	▼	‖ 5 15	‖ 5 31	..	‖ 7 00	‖ 7 39	..	12 15	..	14 20	14 20	..	16 12	16 30	..	18 20
8·6	Kékcse F. Szöv. Italbolt	▼	‖ 5 16	‖ 5 34	..	‖ 7 03	‖ 7 40	..	12 18	..	14 23	14 23	..	16 15	16 33	..	18 23
9·4	Kékcse Személytelep[x]	▼	‖ 5 20	‖ 5 36	..	‖ 7 05	é.	..	12 20	..	14 25	14 25	..	16 17	16 35	..	18 25
12·0	Tiszakanyár Tanácsház	▼	‖ 5 26	‖ 5 42	..	‖ 7 11	..	..	12 26	..	14 31	14 30	..	16 22	16 41	..	18 31
15·4	Dombrád Tiszai borozó[x]	▼	‖ 5 33	‖ 5 49	..	‖ 7 19	..	..	12 33	..	14 38	é.	..	16 30	16 48	..	18 38
16·3	**Dombrád** v. á. 🚌 330	é.	✕ 5 35	‖ 5 51	..	✕ 7 21	..	..	‖13 01	..	‖14 40	..	..	‖16 32	‖16 50	..	18 40

F. mh. még 1 13·2 km Tiszakanyár posta ℓ iskolai előadások napjain közlekedik ✱ Nyíregyházára l. a 3960 sz. menetet ψ a hét első munkanapja előtti napon közlekedik

3940 Kisvárda–Tornyospálca–Mezőladány–Mándok

Km	53 sz. ÁKÖV Kisvárdai főnökség			762		852		752		774		756		846	858a	768	848
	Budapest	ℓ.	..	..	..	21 43	..	..	..	..	..	..	..	6 07	6 07	..	..
	Nyíregyháza 🚌100	ℓ.	..	..	..	8 06	..	..	..	..	..	..	..	16 22	16 22	p20	13
	Kisvárda	é.	..	..	..	9 36	..	..	..	..	..	..	..	17 41	17 41	p21	25
	Záhony 🚌100	ℓ.	..	..	..	8 09	..	..	..	..	13 56	..	..	17 04	19 34		
	Kisvárda	é.	..	..	..	8 56	..	..	..	..	14 42	..	..	17 44	20 21		
	Baktalórántháza 🚌116	ℓ.	..	..	..	5 50	..	..	..	11 50	..	..	..	16 10	16 10	..	..
	Kisvárda	é.	..	..	..	6 50	..	..	..	12 59	..	..	..	17 17	17 17	..	..
0·0	**Kisvárda** v. á. ▽	ℓ	..	..	..	✕ 9 40	..	‖11 50	..	‖14 15	..	‖15 45	..	‖16 55	⊠18 00	‖18 10	p21 40
0·3	Kisvárda kórház[x]	▼	..	..	..	‖ 9 41	..	‖ 11 51	..	‖ 14 16	..	‖ 15 46	..	‖ 16 56	‖ 18 01	‖ 18 11	21 40
0·6	Kisvárda Járásbíróság[x]	▼	..	..	..	‖ 9 42	..	‖ 11 52	..	‖ 14 17	..	‖ 15 47	..	‖ 16 57	‖ 18 02	‖ 18 12	21 42
1·2	Kisvárda g. templom[x]	▼	..	..	..	‖ 9 43	..	‖ 11 53	..	‖ 14 18	..	‖ 15 48	..	‖ 16 58	‖ 18 03	‖ 18 13	21 43
		é.	..	..	..	9 45	..	11 55	..	14 20	..	15 50	..	17 00	18 05	18 15	21 45
1·9	**Kisvárda** Szabadság tér	ℓ	..	..	✕ 6 50	10 00	..	12 00	..	14 25	..	15 55	..	17 05	18 10	18 20	21 46
3·1	Kisvárda Hármasötl v. mh.[x] 🚌 100	▼	..	..	‖ 6 52	‖ 10 02	..	‖ 12 02	..	‖ 14 27	..	‖ 15 57	..	‖ 17 07	‖ 18 12	‖ 18 22	21 48
4·3	Nagytanya Áll. Tangazd.[x]	▼	..	..	‖ 6 54	‖ 10 04	..	‖ 12 04	..	‖ 14 29	..	‖ 15 59	..	‖ 17 09	‖ 18 14	‖ 18 24	21 50
7·4	Ike Fő út 38.	▼	..	..	‖ 7 02	‖ 10 12	..	‖ 12 13	..	‖ 14 37	..	‖ 16 07	..	‖ 17 17	‖ 18 22	‖ 18 32	21 58
11·2	**Tornyospálca** F. Szöv.	▼	..	..	‖ 7 12	‖ 10 22	..	‖ 12 23	..	‖ 14 47	..	‖ 16 17	..	‖ 17 27	‖ 18 27	‖ 18 42	22 08
12·5	Tornyospálca posta	ℓ.	..	..	‖ 7 16	‖ 10 26	..	‖ 12 28	..	‖ 14 51	..	‖ 16 21	..	‖ 17 31	‖ 18 31	‖ 18 46	22 12
		é.	..	..	✕ 7 20	‖10 30	..	12 32	..	14 55	..	16 25	..	17 35	18 35	18 50	22 16
14·8	**Mezőladány** Tanácsház	▼	..	..	..	..	..	‖ 12 34	..	..	..	‖ 16 29	..	‖ 17 39	‖ 18 39	‖ 18 55	22 19
15·2	Mezőladány F. Szöv.	▼	..	..	..	..	..	‖ 12 36	..	..	..	‖ 16 31	..	‖ 17 41	‖ 18 41	‖ 18 57	22 21
17·2	0·0| Benki elág.[x]	▼	..	..	..	..	..	‖ 12 40	..	..	..	‖ 16 33	..	‖ 17 43	‖ 18 43	‖ 18 59	22 23
	1·8| Benk Tanácsház	▼	..	..	..	..	..	‖ 12 50	..	..	..	‖ 16 42	..	(	(	‖ 19 09	(
17·2	0·0| Benki elág.[x]	▼	..	..	..	..	..	‖ 12 54	..	..	..	‖ 16 46	..	‖ 17 43	‖ 18 43	‖ 19 13	22 23
		é.	..	..	..	..	..	12 59	..	..	..	16 51	..	17 48	18 48	19 18	22 28
19·6	Mándok temető[x]	▼	..	..	..	..	..	‖13 01	..	..	..	‖ 16 53	..	‖ 17 50	⊠ 18 50	‖ 19 20	p22 30
20·0	**Mándok** Gyógyszertár	é.	..	..	..	..	..	13 05	..	..	..	16 57	..	17 55	18 55	19 25	22 35

ℓ iskolai előadások napjain közlekedik p pénteki és szombati munkanapokon közlekedik h hétfői, keddi, szerdai és csütörtöki munkanapokon közlekedik ⊠ egyelőre nem közlekedik

GYÜMÖLCSFA, DÍSZFA, DÍSZCSERJE, BOKORRÓZSA, FUTÓRÓZSA SZOMORÚRÓZSA

Beszerezhető nagy választékban :
a DEBRECENI KERTÉSZET FAISKOLÁJÁBAN
Debrecen, Böszörményi u. 106, sz.

3930 Dombrád–Tiszakanyár–Kisvárda

Km	53 sz. ÁKÖV Kisvárdai főnökség		167	967		1676		977		965		175	975		978	176a		973
0·0	**Dombrád** v. á. 🚌 330	ℓ	‖ 6 00	✕ 6 10	..	..	..	✕ 7 25	..	‖12 45	..	..	‖14 50	..	✱ ‖16 35	‖16 37	..	17 09
0·0	Dombrád Tiszai borozó[x]	▼	‖ 6 02	‖ 6 12	..	..	..	‖ 7 27	..	‖ 12 47	..	..	‖ 14 52	..	‖ 16 37	‖ 16 39	..	17 02
4·3	Tiszakanyár Tanácsház	▼	‖ 6 10	‖ 6 22	..	..	..	‖ 7 35	..	‖ 12 55	..	‖ 14 35	‖ 15 00	..	‖ 16 45	‖ 16 47	..	17 10
6·9	Kékcse Személytelep[x]	▼	‖ 6 15	‖ 6 25	..	..	..	‖ 7 40	..	‖ 13 00	..	‖ 14 40	‖ 15 05	..	‖ 16 50	‖ 16 52	..	17 15
7·7	Kékcse F. Szöv. Italbolt	▼	½ 17|	‖ 6 29	..	‖ 7 44	..	‖ 7 44	..	‖ 13 04	..	‖ 14 44	‖ 15 09	..	‖ 16 54	‖ 16 56	..	17 19
8·3	Kékcse Fő u. 127[x]	▼	‖ 6 18	‖ 6 30	..	‖ 7 45	..	‖ 7 45	..	‖ 13 05	..	‖ 14 45	‖ 15 10	..	‖ 16 55	‖ 16 57	..	17 20
14·4	**Kisvárda** Szabadság tér	ℓ	é 6 28	‖ 6 40	..	‖ 7 55	..	‖ 7 55	..	‖ 13 15	..	‖ 14 55	‖ 15 20	..	‖ 17 05	‖ 17 07	..	17 30
15·1	Kisvárda g. templom[x]	▼	..	..	..	‖ 8 00	..	‖ 8 00	..	‖ 13 20	..	‖ 15 00	‖ 15 25	..	‖ 17 10	‖ 17 10	..	17 35
15·5	Kisvárda Járásbíróság[x]	▼	..	..	..	‖ 8 02	..	‖ 8 02	..	‖ 13 22	..	‖ 15 02	‖ 15 27	..	‖ 17 12	‖ 17 12	..	17 37
16·0	Kisvárda kórház[x]	▼	..	..	..	‖ 8 03	..	‖ 8 03	..	‖ 13 23	..	‖ 15 03	‖ 15 28	..	‖ 17 13	‖ 17 13	..	17 38
16·6	Kisvárda kórház[x]	▼	..	..	..	‖ 8 04	..	‖ 8 04	..	‖ 13 24	..	‖ 15 04	‖ 15 29	..	‖ 17 14	‖ 17 14	..	17 39
16·9	**Kisvárda** v. á. ▽	é.	..	..	..	é 8 05	..	✕ 8 05	..	‖13 25	..	‖ 15 05	‖ 15 30	..	‖ 17 15	‖ 17 15	..	17 40
	Kisvárda 🚌116	ℓ.	..	..	..	..	..	10 00	..	13 38	..	..	..	..	..	..	..	18 30
	Baktalórántháza	é.	..	..	..	..	..	11 22	..	14 40	..	..	..	..	..	..	..	19 50
	Kisvárda	ℓ.	..	..	..	..	..	9 45	..	..	..	15 46	..	..	17 46	17 46	..	..
	Záhony 🚌100	é.	..	..	..	..	..	10 31	..	..	..	16 32	..	..	18 33	18 33	..	..
	Kisvárda	ℓ.	..	..	..	..	..	8 25	..	14 52	..	..	..	..	18 04	17 55	..	18 04
	Nyíregyháza 🚌100	é.	..	..	..	..	..	9 04	..	16 15	..	..	..	..	19 35	19 13	..	19 35
	Budapest	é.	..	..	..	..	..	14 20	..	22 20	..	..	..	..	4 52	4 01	..	4 52

F. mh. még 1 3·1 km Tiszakanyár posta ℓ iskolai előadások napjain közlekedik ✱ Nyíregyházáról l. a 3960 sz. menetet ψ a hét első munkanapja előtti napon közlekedik

3949 Mándok–Mezőladány–Tornyospálca–Kisvárda

Km	53 sz. ÁKÖV Kisvárdai főnökség		759		847		767			857		755		773		858a	753	843
0·0	**Mándok** Gyógyszertár	ℓ.	✕ 5 30	..	✕ 6 00	..	..	..	..	..	..	‖13 15	..	..	..	⊠16 25	‖16 57	..
1·2	Mándok temető[x]	▼	5 32	..	6 02	..	..	..	..	..	..	‖ 13 17	..	..	..	‖ 16 27	‖ 16 59	..
3·6	0·0| Benki elág.[x]	▼	5 34	..	6 07	..	..	..	..	..	..	‖ 13 22	..	..	..	‖ 16 32	‖ 17 04	..
	1·8| Benk Tanácsház	▼	(	..	6 18	..	..	..	..	..	..	(	..	..	..	(	(	..
3·6	0·0| Benki elág.[x]	▼	5 34	..	6 22	..	..	..	..	..	..	‖ 13 22	..	..	..	‖ 16 32	‖ 17 04	..
5·6	Mezőladány F. Szöv.	▼	5 39	..	6 27	..	..	..	..	..	..	‖ 13 27	..	..	..	‖ 16 37	‖ 17 09	..
		é.	5 40	..	6 28	..	..	..	..	..	..	13 28	..	..	..	16 38	17 10	..
6·0	**Mezőladány** Tanácsház	ℓ.	5 42	..	6 30	..	✕ 7 25	..	..	‖10 40	..	13 30	..	‖15 00	..	16 39	17 11	p17 40
8·0	Tornyospálca posta	▼	5 47	..	6 35	..	‖ 7 30	..	..	‖ 10 45	..	13 36	..	‖ 15 05	..	16 45	17 17	17 46
9·6	**Tornyospálca** F. Szöv.	▼	5 52	..	6 40	..	‖ 7 35	..	..	‖ 10 50	..	13 41	..	‖ 15 10	..	16 49	17 21	17 50
13·4	Ike Fő út 38.	▼	6 02	..	6 50	..	‖ 7 45	..	..	‖ 11 00	..	13 51	..	‖ 15 20	..	16 59	17 31	18 00
15·5	Nagytanya Áll. Tangazd.[x]	▼	6 08	..	6 56	..	‖ 7 51	..	..	‖ 11 06	..	13 57	..	‖ 15 26	..	17 05	17 37	18 06
17·7	Kisvárda Hármasötl v. mh.[x] 🚌 100	▼	6 10	..	6 58	..	‖ 7 53	..	..	‖ 11 08	..	13 59	..	‖ 15 28	..	17 07	17 39	18 08
18·9	**Kisvárda** Szabadság tér	é.	6 12	..	✕ 7 00	..	7 55	..	..	11 10	..	14 01	..	15 30	..	17 09	17 41	18 10
19·6	Kisvárda g. templom[x]	▼	6 13	..	..	..	‖ 8 00	..	..	‖ 11 15	..	14 05	..	‖ 15 30	..	17 10	17 43	18 15
20·2	Kisvárda Járásbíróság[x]	▼	6 15	..	..	..	‖ 8 02	..	..	‖ 11 17	..	14 07	..	‖ 15 32	..	17 12	17 45	18 17
20·6	Kisvárda kórház[x]	▼	6 16	..	..	..	‖ 8 03	..	..	‖ 11 18	..	14 08	..	‖ 15 33	..	17 13	17 46	18 18
20·8	**Kisvárda** v. á. ▽	é.	6 17	..	..	..	‖ 8 04	..	..	‖ 11 19	..	14 09	..	‖ 15 34	..	17 14	17 47	18 19
		é.	6 18	..	..	..	‖ 8 05	..	..	‖11 20	..	14 10	..	‖15 35	..	‖17 15	‖17 48	‖18 20
	Kisvárda 🚌116	ℓ.	..	..	..	..	10 00	..	..	13 38	..	..	..	..	..	..	18 30	..
	Baktalórántháza	é.	..	..	..	..	11 22	..	..	14 40	..	..	..	..	..	..	19 50	..
	Kisvárda	ℓ.	6 24	..	..	..	9 45	..	..	..	..	15 46	..	15 46	..	..	..	..
	Záhony 🚌100	é.	7 11	..	..	..	10 31	..	..	..	..	16 32	..	16 33	..	..	..	..
	Kisvárda	ℓ.	5 25	..	..	..	8 25	..	..	14 52	..	..	..	..	..	18 04	20 24	
	Nyíregyháza 🚌100	é.	9 04	..	..	..	9 04	..	..	16 16	..	..	..	..	..	19 35	21 50	
	Budapest	é.	16 20	..	..	..	14 20	..	..	22 20	..	..	..	..	..	4 52	..	

ℓ iskolai előadások napjain közlekedik p pénteki és szombati munkanapokon közlekedik ⊠ egyelőre nem közlekedik

HAJDÚ-BIHAR MEGYEI TANÁCS VB

IDEGENFORGALMI HIVATALA

DEBRECEN, KOSSUTH UTCA 2. SZ.
Telefon : 35-65 Postafiók : 128

Utazási, üdülési, kirándulási ügyekben felvilágosítást ad, programmot készít, kirándulásokat szervez
Szállást és étkezést biztosít a fizetővendégszolgálat keretében :
HAJDÚSZOBOSZLÓN
TISZAÖRVÉNY-TISZAFÜREDEN
NYÍREGYHÁZA-SÓSTÓN
Menetjegyirodája működik !
HAJDÚSZOBOSZLÓN és KISVÁRDÁN

Declassified in Part - Sanitized Copy Approved for Release @ 50-Yr 2013/08/26 : CIA-RDP81-01043R002400040001-6

Declassified in Part - Sanitized Copy Approved for Release @ 50-Yr 2013/08/26 : CIA-RDP81-01043R002400040001-6

3950 Kisvárda—Vásárosnamény—Tarpa—Fehérgyarmat—Kispalád

| Km | 53 sz. ÁKÖV Kisvárdai főn. | | |

Declassified in Part - Sanitized Copy Approved for Release @ 50-Yr 2013/08/26 : CIA-RDP81-01043R002400040001-6

3950–3965

3960 Nyíregyháza—Kemecse—Kisvárda

9 50 / 14 42			Budapest ..... / Nyíregyháza	100	16 44 / 8 15
Nj 3 55 / Nj 14 30			Kálmánháza ..... / Nyíregyháza	3800	h 8 05 / h 7 30
522	Km		53 sz. AKÖV Kisvárdai főn.		520
14 58	0·0		Nyíregyháza v. á.		7 20
14 58	2·0		Nyíregyháza		7 15
15 05			Belvárosi tér		7 05
15 07	2·9		Nyíregyháza temető		7 03
15 14	6·0		Szőlőgyögyfürdő bej. út		6 57
15 16	7·6		Betekinta cukrászda		6 54
15 18	8·6		Jármitanya-Sötét v. á. b. út		6 52
15 21	10·4		Kossuth tsz. bejáró		6 49
15 24	11·7		Kótaj elág. (3)		6 46
15 33	16·0		Kemecse v. á. bej. út		6 37
15 38	18·7		Kemecse Járásbíróság		6 32
15 43					6 27
15 54	23·0		Vasmegyer Th.		6 18
15 55	23·9		Tiszarádi bej. út (3)		6 15
15 57	25·0		Kápolna tanya		6 13
16 00	26·4		Kapitány tanya		6 10
16 04	28·2		Kis tanya		6 06
16 06	29·4		Beszterec cigánytelep		6 04
16 11	30·2		Beszterec F. Szöv.		6 02
16 13	31·2		Beszterec felső		5 57
16 17	33·4		Nagyhalászi elág.		5 53
16 20	34·8		Újdombrád szeszgyár		5 51
16 22	35·8		Újdombrád F. Szöv.		5 48
16 33	41·3		Dombrád v. á. 330		5 37 / 5 35
16 35	42·2		Dombrád Tiszai borozó		5 33
16 45	45·6		Tiszakanyár Th.		5 26
16 50	48·2		Kékcse Csemjén telep		5 20
16 54	49·0		Kékcse F. Szöv. Italbolt		5 18
16 55	49·4		Kékcse Fő u. 127		5 15
17 05	55·7		Kisvárda Szabadság tér		5 05
17 10					5 00
17 12	56·4		Kisvárda g. templom		4 58
17 13	57·0		Kisvárda Járásbíróság		4 57
17 14	57·3		Kisvárda kórház		4 56
17 15	57·6		Kisvárda v. á.		4 55
18 04			Kisvárda		4 05
19 35			Nyíregyháza	100	22 30
4 52			Budapest		18 00
19 30			Kisvárda	116	
19 50			Baktalórántháza		

h hétfőn, szerdán, szombaton (ün. nem közl.)

3985 Kisvárda—Vásárosnamény—Beregdaróc

13 30		7 22		Budapest	80	19 20		22 20
4 36		14 02		Nyíregyháza	100	9 04		16 16
6 19		15 24		Kisvárda	116	8 25		14 52
5 59				Baktalórántháza ...		14 40		
6 50				Kisvárda	116	13 38		
422	862	416	Km	53 sz. AKÖV Kisvárdai főnökség		429	865	417	443a
7 20	e 11 30	h 15 50	0·0	Kisvárda v. á.		e 6 55	e 12 45	h 14 30	
7 21	11 31	15 51	0·3	Kisvárda kórház		6 54	12 44	14 29	
7 22	11 32	15 52	0·6	Kisvárda Járásbíróság		6 53	12 43	14 28	
7 23	11 33	15 53	1·2	Kisvárda g. templom		6 52	12 42	14 27	
7 25	11 35	15 55	1·9	Kisvárda Szabadság tér		6 50	12 40	14 25	
7 30	11 40	16 00		Kisvárda gépgyár		6 45	12 35	14 20	
7 35	11 45	16 05	4·2	Ananas F. Szöv.		6 40	12 30	14 15	
7 44	11 52	16 14	9·0	Ananas v. á. bej. út		6 32	12 22	14 07	
7 45	11 53	16 15	9·3	Ananas v. á. bej. út	116	6 30	12 20	14 05	
7 53	12 01	16 23	12·8	Szabolcsbáka Tanácsház		6 23	12 13	13 58	
7 55	e 12 03	16 25	13·6	Szabolcsbáka F. Szöv.		6 20	e 12 10	13 55	
8 06	6.	16 36	17·8	Gemzse posta		6 11		13 46	
8 09		16 39	19·1	Gemzse Újsor		6 06		13 41	
8 15		16 45	21·3	Ilk posta		6 02		13 37	
8 16		16 46	21·9	Ilk F. Szöv.		5 59		13 34	
8 22	422b	16 52	24·7	Vásárosnamény szőlők		5 53	477b	13 28	
8 30		h 17 00	28·6	Vásárosnamény v. á.		5 45		h 13 20	
		17 44		Vásárosnamény				9 37	
		19 34		Nyíregyháza	115			7 45	
9 10		17 22		Vásárosnamény		5 26		9 07	
9 48		18 00		Mátészalka	118	4 50		8 22	
14 45		19 44		Nyíregyháza	114			5 02	
	5 02	15 03		Nyíregyháza	114	9 13			19 44
	9 07	17 20		Mátészalka	118	6 37			18 00
	7 45	14 55		Vásárosnamény		8 55		16 04	19 34
	9 37	16 43		Vásárosnamény	115	7 10		14 03	17 44
8 33	k 9 40	h 17 25	28·6	Vásárosnamény v. á.		5 42	k 8 47	h 13 17	h 17 00
k 8 35	9 42	17 27	29·6	Vásárosnamény Fő tér		5 40	k 8 45	13 15	16 58
		h 17 30		Vásárosnamény					
		18 23		Mátészalka	3890	k 5 25			
		h 16 20		Vásárosnamény		k 4 10			
		h 17 30		Vásárosnamény		k 5 40			
		18 23		Mátészalka	3890	k 7 55			
		h 16 20		Vásárosnamény		k 5 38			
	9 42	17 27	29·6	Vásárosnamény Fő tér		5 36		13 11	16 58
	9 48	17 33	31·3	Gergelytugonya hídfő		5 32		13 07	16 52
	9 53	17 38	33·1	Gergelytugonya		5 28		13 03	16 48
	10 01	17 46	36·6	Bagi bej. út	3890	5 19		12 54	16 39
	10 09	17 54	40·2	0·0 Tiszaszalkai elág.		5 11		12 46	16 31
	10 19			2·3 Tiszaszalka F. Szöv.				12 41	
	10 24	17 54	40·2	0·0 Tiszaszalkai elág.		5 11		12 31	16 31
	10 26	17 56	41·6	Tiszaszalka Ujtelep		5 09		12 29	16 29
	10 38	18 08	46·3	Vámosatya Tűzoltószertár		4 58		12 18	16 18
	10 48	18 18	50·6	Barabás útkereszteződés		4 48		12 08	16 08
	10 58	18 28	55·1	Gelénes bej. út		4 38		11 58	15 58
	k 11 10	k 18 40	61·5	Beregdaróc F. Szöv.		k 4 25		k 11 45	k 15 45

c csütörtöki piaci napokon közlekedik
d kettős ünnep első napja kivételével naponta közlekedik
h kedden, csütörtökön, szombaton (ün. nem közl.)
e a hét első munkanapja előtti napon közlekedik

ÉTSZOLGÁLAT UTASELLÁTÓ

Egri strandfürdő 5,5 kh. terület, nagy medencék, 31° celsius termálvíz. *Nyitva május 1-től szept. 30-ig*

36 sz. Autóközlekedési Vállalat Miskolc

Miskolc, Bessenyei u. 3. Tel.: 14-826.
Városi iroda: Szeles u. 25. Tel.: 34-746
(Vonalszámok: 4000—4099)

4000–4001

4000 Miskolc—Eger—Gyöngyös

23 30 / 3 45			Budapest ..... / Miskolc	80	22 23 / 18 55	3 15 / 22 45
412	Km		36 sz. AKÖV Miskolc		815	811a
	0·0		Miskolc szem. pu.		k 18 35	+21 40
	2·0		Miskolc Szeles u. 25		18 31	21 36
6 00					18 20	21 30
6 03	3·8		Miskolc Városház tér		18 17	21 27
6 05	4·9		Miskolc Szent Anna tér		18 15	21 25
6 11	7·2		Diósgyőr Lenin tér		18 10	21 20
6 18	10·8		Diósgyőr Italbolt		18 02	21 12
6 21	13·0		Diósgyőr Papirgyár		17 59	21 09
6 25	15·7		Hámor bej. út Füzerbolt		17 55	21 05
6 29	17·0		Lillafüred v. á. 399		17 53	21 03
6 49	23·7		Hollóstető menedékház		17 35	20 45
6 57			Bükkszentkereszt		17 18	20 28
7 05			Béke üdülő bej. út		k 17 10	k 20 20
k 7 13	23·7		Hollóstető menedékház		17 03	20 13
7 20	26·9		Rejtek munkásszálló	4350	16 59	20 09
7 24	28·8		Pénzpataki érhát		16 56	20 06
7 29	30·6		Répáshuta bej. út		16 47	19 58
7 36	34·2		Répáshuta tűzőrház		16 44	19 55
7 42	35·9		Bánkút menedékház elág.		16 39	19 49
7 45	37·4		Bánkút elág.		16 36	19 46
7 48	39·0		Hárskút elág.		16 32	19 42
7 53	41·2		Megyehatár		16 27	19 37
7 58	43·2		Tamás kútfa		16 13	19 23
8 12	50·4		Barátvölgyi rom		16 09	19 19
8 16	53·2		Felsőtárkány Fűtőház		16 08	19 18
8 17	54·6		Felsőtárkány F. Szöv.		16 05	19 15
8 21	55·8		Felsőtárkány mészégető			
8 26	59·6		Felnémet türelteleptelep		k 15 58	19 08
8 27	60·2		Felnémet 20 sz. ház		k 15 57	k 19 07
8 38	63·1		Eger Ráckapu tér	4355		
8 42			Eger Fellner u.		15 50	+19 00
8 50	64·2		Eger Sevorényi lakótelep		15 35	
8 53	65·3		Egerszólát elág. (7)		15 32	
8 59	67·3		Egerszalók F. Szöv.		15 27	
9 08	71·1		Egerszólát tanyák		15 19	
9 17	74·7		Egerszólát völgy		15 10	
9 20	76·1		Egerszólát völgy		15 06	
9 33	82·1		Verpelét F. Szöv.		14 53	
9 37			Verpelét v. á. bej. út		14 49	
9 40	83·6		Verpelét v. á.		14 46	
	83·7		Verpelét elág. (2)			
9 53	89·4		Kisnána Tanácsház	4445	14 33	
9 55			Domoszló F. Szöv.		14 31	
10 04	93·4				14 22	
10 07					14 19	
10 17	98·4		Markaz Tanácsház		14 09	
10 19			Markaz Ált. iskola		14 07	
10 22	99·3		Tatárnecő Laktanya		14 05	
10 29	102·4		Abasár telep		13 57	
10 32	103·7		Abasár telep		13 54	
10 34	104·4		Abasár F. Szöv.		13 52	
10 37	105·0		Vitesipince		13 50	
10 44	107·9		Abasári elág. (5)		13 42	
10 47	109·4		Gyöngyös növényvédő áll.		13 39	
10 50	111·1		Gyöngyös v. á. bej. út		13 35	
10 53	112·3		Gyöngyös Fő tér		13 32	
k 10 55	113·3		Gyöngyös Fő tér		k 13 30	

R nh. még: 59·6 km Mátrai Ásványbánya rakodója, 94·2 km Domoszló bisztker
munkaszüneti napokon
a járatok a mezőben fel nem tüntetett helyijárati megállóhelyeknél nem állnak meg

4001 Miskolc—Ózd—Salgótarján

210	214	Km	36 sz. AKÖV Miskolc		217	213
k 5 55	k 14 30	0·0	Miskolc Szeles u. 25		k 11 20	k 19 40
6 08	14 43	9·3	Sajóbábonyi elág. (2)	4003	11 07	19 27
6 14	14 49	13·9	Sajósenttpéter, Édelényi elág.		11 01	19 21
6 17	14 52	14·6	Sajószentpéter Szöv. Italbolt		10 59	19 19
6 20	14 55	16·0	Ipari vasúti állomás bejáró		10 55	19 15
6 22	14 57	17·6	Hőerőmű bej. út		10 53	19 13
6 27	15 02		Kazincbarcika		10 48	19 08
6 31	15 07	21·2	Borsodi Vegyikombinát Igazgat.		10 43	19 03
6 35	15 11	23·0	Kazincbarcika Ujváros Lakótelep elág.		10 40	19 00
6 36	15 12	23·3	Kazincbarcika Cukrászda		10 38	18 58
6 41	15 17	27·0	Sajókaza v. á. bej. út		10 33	18 53
6 44	15 20	29·9	Vadna v. mh. bej. út		10 30	18 50
6 47	15 23	31·5	Sajóegálgi elág. (3)		10 26	18 46
6 53	15 29	34·2	Dubicsány, Építők üdülője		10 20	18 40
7 01	15 37				10 12	18 32
7 03	15 41	38·9	Putnok Fő tér	4250	10 08	18 30
7 05	15 43	40·2	Putnok gépállomás		10 06	18 28
7 10	15 48	42·8	Pogonyi puszta elág. (11)		10 01	18 23
7 14	15 52	44·8	Bánréve v. útjáró		9 57	18 19
7 17	15 55	45·7	Bánréve Füszerbolt		9 55	18 17
7 22	16 00	47·7	Salgóiapáti Szöv. Italbolt		9 50	18 12
7 27	16 05	49·3	Salgósenteti elág. (2)		9 46	18 08
7 27	16 05	50·4	Centeri elág. (1)		9 44	18 06
7 36	16 14	55·0	Ózd III. ker. kultúrház		9 35	17 57
7 39	16 17	57·0	Ózd Magasépítő Vállalat		9 32	17 54
7 43	16 21				9 28	17 50
		58·6	Ózd Piac		9 15	17 40
7 55	16 35				9 10	17 35
8 01	16 41	60·7	Ózd Gyáltó		9 07	17 32
8 03	16 43	61·8	Ózd, Bolyoki elág.		9 05	17 30
8 06	16 46	63·1	Hodoscsépány F. Szöv.		9 02	17 27
8 08	16 48	64·1	Somsályi elág. (2)		8 57	17 22
8 14	16 54	67·0	Arló Vendéglátóip. Vállalat		8 51	17 16
8 19	17 00	69·5	Járdánháza Italbolt	4230	8 48	17 13
8 21	17 02	70·4	Vajlacsánya Italbolt		8 43	17 08
8 26	17 07	73·5	Borsodnádasd vendéglő		8 40	17 05
8 29	17 10				8 30	16 55
8 39	17 20	76·5	Bekölcei ételág.		8 20	16 45
8 51	17 32	83·7	Tarnaleleszi Italbolt		8 16	16 41
8 54	17 35	84·8	Tarnaleleszi, Szucsi ételág.		8 14	16 39
8 57	17 38	85·6	Tarnaleleszi F. Szöv.		8 11	
	17 49	89·0	Tarnaleleszi Posta		8 09	16 34
9 02	17 43	89·6	Tarnaleleszi 125 sz. ház		8 08	16 31
9 04	17 48	87·9	Tarnaleleszi Darázs patak	4304	8 03	16 28
9 07	17 48	90·5	Városi elág. (3)		8 01	16 26
9 09	17 50	90·8	Benicsky tanyai elág. (1)		7 57	16 22
9 13	17 54	93·7	Pétervására váróterem		7 48	16 14
9 21	18 02		Pétervására gépállomás		7 47	16 13
9 22	18 03	94·3	Ivád bej. út	4362	7 43	16 09
9 34	18 15	97·2	Mátrahalmi elág. (3)		7 35	16 01
9 39	18 20	101·2	Nádújfalui elág. (1)	4305	7 30	15 56
9 48	18 29	104·8	Nemti F. Szöv.		7 23	15 49
9 49	18 30	110·3	Nemti Honabánya		7 20	15 46
9 53	18 34	111·2	Macsonki elág. (2)		7 16	15 42
9 58	18 38	116·5	Kisterenye Posta		7 12	k 15 38
	18 40	k 117·2	Kisterenye v. á.		7 10	
13 03	19 10		Kisterenye	81	4 44	13 55
16 15	22 33		Budapest		23 30	8 15
	18 48	117·2	Kisterenye v. á.		7 01	
10 02	18 52	119·2	Kisterenye bányatelep		6 57	15 30
10 06	18 56	122·0	Vizalai elág. (2)		6 55	15 28
10 08	18 58	123·0	Pusztamárkháza		6 50	15 23
k 10 13	19 03	126·1	Zagyvapálfalva v. á. bej. út			
k 12 52	19 43		Zagyvapálfalva	4750	k 6 49	15 14
k 14 15	21 05		Balassagyarmat		k 5 25	13 45
k 10 13	19 04	126·1	Zagyvapálfalva v. á. bej. út		6 47	15 22
10 16	19 06	126·9	Zagyvapálfalva Tanácsház		6 45	15 20
10 18	19 08	128·3	Salgótarján MÁVAUT tel. bej. út	4750	6 42	15 17
10 19	19 09	129·0	Salgósarián kilső pu. bej. út		6 41	15 16
10 23	19 13	130·6	Salgótarján Megyei Tanácsház		6 38	15 13
k 10 25	k 19 15	131·6	Salgótarján v. á. 81		k 6 35	k 15 10

Declassified in Part - Sanitized Copy Approved for Release @ 50-Yr 2013/08/26 : CIA-RDP81-01043R002400040001-6

Declassified in Part - Sanitized Copy Approved for Release @ 50-Yr 2013/08/26 : CIA-RDP81-01043R002400040001-6

4003 Miskolc–Sajóbábony–Sajószentpéter–Radostyán–Varbó

Km	36 sz. ÁKÖV Miskolc	210	262	472	162	272	462	252		152	362a
		✱			●						
0·0	**Miskolc** Szeles u. 25	✕ 5 55	✕ 6 00	..	✕ 6 20	..	..	7 30	..	✕10 30	+11 00
4·9	Szirmabesenyői elág.[x]	|	6 10	..	6 30	..	..	7 40	..	10 40	11 10
7·2	Sajókeresztúri elág.[x]	|	6 13	..	6 33	..	..	7 43	..	10 43	11 13
9·3	0·0| Sajóbábonyi elág.[x]	6 08	6 16	..	6 36	..	..	7 46	..	10 46	11 16
	1·5| **Sajóbábony** Lakótelep	|	6 20	✕ 6 32	6 40	✕ 6 40	..	7 50	..	10 50	11 20
	2·6| Sajóbábony Ófalu bej. út[x]	|	6 22	6 34	6 42	6 42	..	7 52	..	10 52	11 22
		✕	✕ 6 25	✕ 6 37	✕ 6 45	✕ 6 45		7 55	..	✕10 55	+11 25
	4·0 Sajóbábony Gyártelep	|	..	..	..	..	✕ 7 40	..	..	..	..
	2·6| Sajóbábony Ófalu bej. út[x]	|	..	..	..	..	7 43	..	..	..	..
	1·5| **Sajóbábony** Lakótelep	|	..	..	..	..	7 46	..	..	..	..
9·3	0·0| Sajóbábonyi elág.[x]	6 08	..	..	..	..	7 48	..	..	..	..
13·5	Sajószentpéter Edelényi elág.[x]	✕ 6 14	..	..	..	..	7 56	..	..	..	..
14·5	**Sajószentpéter** Szőv. Italbolt	|	..	..	..	..	7 58	..	..	..	..
		|	..	..	..	..	8 16	..	..	..	..
21·2	**Radostyán** útelágazás	|	..	..	..	..	8 18	..	..	..	..
		|	..	..	..	..	8 25	..	..	..	..
22·7	**Parasznya** Népbolt	|	..	..	..	..	✕ 8 30	..	..	..	..
24·6	**Varbó**	|	..	..	..	..		..	..	..	..

Km	36 sz. ÁKÖV Miskolc	254	454		274	344	164	214		276	476	
						✱		✱				
0·0	**Miskolc** Szeles u. 25	✕12 00	✕12 20	..	..	✕13 50	14 00	✕14 30	..	..	..	..
4·9	Szirmabesenyői elág.[x]	12 10	12 30	..	..	|	14 10	|	..	..	..	..
7·2	Sajókeresztúri elág.[x]	12 13	12 33	..	..	|	14 13	|	..	..	..	..
9·3	0·0| Sajóbábonyi elág.[x]	12 16	12 36	..	..	14 05	14 16	14 43	..	..	..	..
	1·5| **Sajóbábony** Lakótelep	12 20	|	..	✕s[1] 2 50	|	14 20	|	..	✕15 20	✕15 25	..
	2·6| Sajóbábony Ófalu bej. út[x]	12 22	|	..	| 12 52	|	14 22	|	..	15 22	15 27	..
		✕12 25	|	..	✕s[1] 2 55	|	14 25	|	..	✕15 25	✕15 30	..
	4·0 Sajóbábony Gyártelep	|	|	..	..	|	|	|	..	..	..	..
	2·6| Sajóbábony Ófalu bej. út[x]	|	|	..	..	|	|	|	..	..	..	..
	1·5| **Sajóbábony** Lakótelep	|	|	..	..	|	|	|	..	..	..	..
9·3	0·0| Sajóbábonyi elág.[x]	|	12 36	..	..	14 05	|	14 43	..	..	..	..
13·5	Sajószentpéter Edelényi elág.[x]	|	12 44	..	..	✕14 12	..	✕14 49	..	..	..	..
14·5	**Sajószentpéter** Szőv. Italbolt	|	12 47	..	..	|	..	|	..	..	..	..
		|	13 04	..	..	|	..	|	..	..	..	..
21·2	**Radostyán** útelágazás	|	13 05	..	..	|	..	|	..	..	..	..
22·7	**Parasznya** Népbolt	|	13 10	..	..	|	..	|	..	..	..	..
24·6	**Varbó**	|	✕13 15	..	..	|	..	|	..	..	..	..

Km	36 sz. ÁKÖV Miskolc	466	266		268	438a	368a	258		358a	468	
0·0	**Miskolc** Szeles u. 25	..	16 10	..	✕19 00	+19 00	+20 30	✕21 00	..	+22 30	..	..
4·9	Szirmabesenyői elág.[x]	..	16 20	..	19 10	19 10	20 40	21 10	..	22 40	..	..
7·2	Sajókeresztúri elág.[x]	..	16 23	..	19 13	19 13	20 43	21 13	..	22 43	..	..
9·3	0·0| Sajóbábonyi elág.[x]	..	16 26	..	19 16	19 16	20 46	21 16	..	22 46	..	..
	1·5| **Sajóbábony** Lakótelep	..	16 30	..	19 20	19 19	20 50	21 20	..	21 50	..	..
	2·6| Sajóbábony Ófalu bej. út[x]	..	16 32	..	19 22	|	20 52	21 22	..	21 52	..	..
		..	16 35	..	✕19 25	|	+20 55	✕21 25	..	+21 55	..	..
	4·0 Sajóbábony Gyártelep	✕15 40	..	..	..	..	..	..	..	..	+23 40	..
	2·6| Sajóbábony Ófalu bej. út[x]	✕15 43	..	..	..	..	..	..	..	..	23 43	..
	1·5| **Sajóbábony** Lakótelep	15 46	..	..	..	19 23	..	..	..	..	23 46	..
9·3	0·0| Sajóbábonyi elág.[x]	15 48	..	..	..	19 26	..	..	..	..	23 48	..
13·5	Sajószentpéter Edelényi elág.[x]	15 56	..	..	..	19 34	..	..	..	..	23 56	..
14·5	**Sajószentpéter** Szőv. Italbolt	15 59	..	..	..	19 37	..	..	..	..	23 59	..
		16 16	..	..	..	19 54	..	..	..	..	0 16	..
21·2	**Radostyán** útelágazás	16 18	..	..	..	19 55	..	..	..	..	0 16	..
		16 25	..	..	..	20 00	..	..	..	..	0 20	..
22·7	**Parasznya** Népbolt	✕16 30	..	..	..	+20 05	..	..	..	..	4	..
24·6	**Varbó**											

Km	M.-idő	Megállóhelyek
0·0	—	**Miskolc** Szeles u. 25
0·7	2 p.	Miskolc Álmos utca[x]
1·5	2 p.	Miskolc Dózsa laktanya[x]
2·5	2 p.	Miskolc Petőfi laktanya[x]
3·8	2 p.	**Miskolc** külső laktanya[x]
4·9	2 p.	Szirmabesenyői elág.[x]
7·2	3 p.	Sajókeresztúri elág.[x]
9·3	3 p.	0·0| Sajóbábonyi elág.[x]
	2 p.	1·5| **Sajóbábony** Lakótelep
	2 p.	2·6| Sajóbábony Ófalu bej. út
	3 p.	4·0| **Sajóbábony** Gyártelep
	3 p.	2·6| Sajóbábony Ófalu bej. út
	2 p.	1·5| **Sajóbábony** Lakótelep
9·3	2 p.	0·0| Sajóbábonyi elág.[x]
10·4	2 p.	Faiskola[x]
11·2	2 p.	Pihtatanyai elág.[x]
13·5	4 p.	Sajószentpéter Edelényi elág.[x]
14·6	2 p.	**Sajószentpéter** Szőv. Italbolt
15·1	1 p.	Sajószentpéter Parasznyai el.[x]
17·4	5 p.	Sajószentpéter II. Akna b. út
18·1	2 p.	Sajókápolna bej. út
19·4	3 p.	Sajólászlófalvai elág. (I.)
20·5	3 p.	Kondói elág.[x] (2)
21·2	2 p.	**Radostyán** útelágazás
22·1	2 p.	Parasznya bányatelep
22·7	2 p.	**Parasznya** Népbolt
24·6	5 p.	**Varbó**

✕ munkanapokon közlekedik
÷ munkaszünetű napokon közlekedik
⊠ egyúttal nem közlekedik
✱ a járat Miskolc Szeles utca–Sajószentpéter Edelényi elágazás között csak a Sajóbábonyi elágazásnál áll meg
● a 162 sz. járat Perecsel érkezése: ✕ 6 05 órakor indul Miskolc Szeles utcához ✕ 6 17 órakor érkezik, a járat a Lenin tér, Clóza kitérő és Miskolc Szent Anna tér feltételes megállóhelyeknél le-, illetve felszállás céljából megáll
s[1] a hét utolsó munkanapján közlekedik

Motorkerékpárok, kerékpárok és alkatrészeik bő választékát találja a **ROBOGÓBAN** Miskolc, Széchenyi utca 8

4003 Varbó–Radostyán–Sajószentpéter–Sajóbábony–Miskolc

Km	36 sz. ÁKÖV Miskolc	469	477	277		267	167		347	367a	457	
									✱			
0·0	**Varbó**	✕ 5 30	..	..	..	..	..	..	Felsőnyárló 400 m s. m.	..	8 45	..
1·9	**Parasznya** Népbolt	5 38	..	..	..	..	..	..		..	8 53	..
		5 42	..	..	..	..	..	..		..	8 57	..
3·4	**Radostyán** útelágazás	5 44	..	..	..	..	..	..		..	9 01	..
	Sajószentpéter Szőv. Italbolt	6 02	..	..	..	..	..	..		..	9 19	..
10·0	Sajószentpéter Edelényi elág.[x]	6 04	..	..	..	..	..	..	✕ 8 28	..	9 21	..
11·1	0·0| Sajóbábonyi elág.[x]	6 12	..	..	..	..	..	..	8 35	..	9 29	..
15·3	1·5| **Sajóbábony** Lakótelep	6 15	..	..	..	..	..	..	|	..	|	..
	2·6| Sajóbábony Ófalu bej. út[x]	6 17	..	..	..	..	..	..	|	..	|	..
		✕ 6 20	..	..	..	..	..	..	|	..	|	..
	4·0 Sajóbábony Gyártelep	|	✕ 6 24	✕ 6 30	..	✕ 6 50	✕ 7 40	..	|	+ 8 30	|	..
	2·6| Sajóbábony Ófalu bej. út[x]	|	(6 27	(6 33	..	6 53	7 43	..	|	8 33	|	..
	1·5| **Sajóbábony** Lakótelep	|	✕ 6 29	✕ 6 35	..	6 56	7 46	..	|	8 36	|	..
15·3	0·0| Sajóbábonyi elág.[x]	|	6	6	..	6 59	7 49	..	8 35	8 39	9 29	..
17·4	Sajókeresztúri elág.[x]	|	..	..	..	7 02	7 52	..	|	8 42	9 32	..
19·7	Szirmabesenyői elág.[x]	|	..	..	..	7 05	7 55	..	|	8 45	9 35	..
24·6	**Miskolc** Szeles u. 25	|	..	..	..	✕ 7 15	✕ 8 05	..	✕ 8 50	✕ 8 55	9 45	..

Km	36 sz. ÁKÖV Miskolc	267	217		165	275		155	465	273	473	
			✱		●							
0·0	**Varbó**	..	Felsőnyárló 400 m s. m.	..	..	..	..	..	✕13 35	..	..	..
1·9	**Parasznya** Népbolt	..		..	..	..	..	..	13 43	..	..	..
		..		..	..	..	..	..	13 47	..	..	..
3·4	**Radostyán** útelágazás	..		..	..	..	..	..	13 49	..	..	..
10·0	**Sajószentpéter** Szőv. Italbolt	..		..	..	..	..	..	14 07	..	..	..
11·1	Sajószentpéter Edelényi elág.[x]	..	✕11 01	..	..	..	..	..	14 09	..	..	..
15·3	0·0| Sajóbábonyi elág.[x]	..	11 07	..	..	..	..	..	14 17	..	..	..
	1·5| **Sajóbábony** Lakótelep	..		..	..	..	..	..	14 20	..	..	..
	2·6| Sajóbábony Ófalu bej. út[x]	..		..	..	..	..	..	14 22	..	..	..
		..		..	..	..	..	..	✕14 25	..	..	..
	4·0 Sajóbábony Gyártelep	✕10 00		..	..	s[1] 12 40	..	13 00	..	✕15 10	✕15 15	..
	2·6| Sajóbábony Ófalu bej. út[x]	10 03		..	(12 38	12 43	..	13 03	..	(15 13	15 18	..
	1·5| **Sajóbábony** Lakótelep	10 06		..	12 41	s[1] 12 45	..	13 06	..	✕15 15	✕15 20	..
15·3	0·0| Sajóbábonyi elág.[x]	10 09	11 07	..	12 44	↓	..	13 09	..	↓	↓	..
17·4	Sajókeresztúri elág.[x]	10 12	|	..	12 47	..	..	13 12	..	..	..	..
19·7	Szirmabesenyői elág.[x]	10 15	|	..	12 50	..	..	13 15	..	..	..	..
24·6	**Miskolc** Szeles u. 25	✕10 25	✕11 20	..	s[1] 13 00	..	..	13 28	..	..	..	..

Km	36 sz. ÁKÖV Miskolc	263	163		283	213	261		361a	461	251	
			●			✱						
0·0	**Varbó**	..	..	..	..	Felsőnyárló 400 m s. m.	..	..	..	⊠21 50	..	..
1·9	**Parasznya** Népbolt	..	..	..	..		..	..	..	21 54	..	..
3·4	**Radostyán** útelágazás	..	..	..	..		..	..	..	21 54	..	..
10·0	**Sajószentpéter** Szőv. Italbolt	..	..	..	..		..	..	..	22 12	..	..
11·1	Sajószentpéter Edelényi elág.[x]	..	..	..	✕19 21		..	..	..	22 14	..	..
15·3	0·0| Sajóbábonyi elág.[x]	..	..	..	19 27		..	..	..	22 22	..	..
	1·5| **Sajóbábony** Lakótelep	..	..	..	..		..	..	..	22 25	..	..
	2·6| Sajóbábony Ófalu bej. út[x]	..	..	..	..		..	..	..	22 27	..	..
		..	..	..	..		..	..	..	⊠22 30	..	..
	4·0 Sajóbábony Gyártelep	15 30	¶1540	..	16 40	✕19 40	..	+21 00	..	..	23 40	..
	2·6| Sajóbábony Ófalu bej. út[x]	15 33	15 43	..	16 43	19 43	..	21 03	..	..	23 43	..
	1·5| **Sajóbábony** Lakótelep	15 36	15 46	..	16 46	19 46	..	21 06	..	..	23 46	..
15·3	0·0| Sajóbábonyi elág.[x]	15 39	15 49	..	16 49	19 27	19 49	21 09	..	..	23 49	..
17·4	Sajókeresztúri elág.[x]	15 42	15 52	..	16 52	|	19 55	21 12	..	..	23 52	..
19·7	Szirmabesenyői elág.[x]	15 45	15 55	..	16 55	|	19 58	21 15	..	..	23 55	..
24·6	**Miskolc** Szeles u. 25	15 55	¶1605	..	17 05	✕19 40	✕20 05	21 25	..	..	0 05	..

Km	M.-idő	Megállóhelyek
0·0	—	**Varbó**
1·9	5 p.	**Parasznya** Népbolt
2·5	2 p.	Parasznya bányatelep
3·4	2 p.	**Radostyán** útelágazás
4·1	2 p.	Kondói elág.[x] (2)
5·2	3 p.	Salólászlófalvai elág. (I.)
6·5	3 p.	Sajókápolna bej. út
7·2	2 p.	Sajószentpéter II. Akna b. út
9·5	5 p.	Sajószentpéter Parasznyai el.[x]
10·0	1 p.	**Sajószentpéter** Szőv. Italbolt
11·1	2 p.	Sajószentpéter Edelényi elág.[x]
13·4	4 p.	Pihtatanyai elág.[x]
14·2	2 p.	Faiskola[x]
15·3	2 p.	0·0| Sajóbábonyi elág.[x]
	2 p.	1·5| **Sajóbábony** Lakótelep
	2 p.	2·6| Sajóbábony Ófalu bej. út[x]
	3 p.	4·0| **Sajóbábony** Gyártelep
	3 p.	2·6| Sajóbábony Ófalu bej. út[x]
	2 p.	1·5| **Sajóbábony** Lakótelep
15·3	2 p.	0·0| Sajóbábonyi elág.[x]
17·4	3 p.	Sajókeresztúri elág.[x]
19·7	3 p.	Szirmabesenyői elág.[x]
20·8	2 p.	Miskolc külső laktanya[x]
22·1	2 p.	Miskolc Petőfi laktanya[x]
23·1	2 p.	Miskolc Dózsa laktanya[x]
23·9	2 p.	Miskolc Álmos utca[x]
24·6	2 p.	**Miskolc** Szeles u. 25

✕ munkanapokon közlekedik
¶ a hét utolsó munkanapján és munkaszüneti napokon nem közlekedik
s[1] a hét utolsó munkanapján közlekedik
÷ munkaszüneti napokon közlekedik
⊠ egyúttal nem közlekedik
✱ a járat Sajószentpéter Edelényi elágazás–Miskolc Szeles utca között csak a Sajóbábonyi elágazásnál áll meg
● a 165 és a 163 sz. járatok Perecsel érkező közlekednek, a 165 sz. járat Miskolc Szeles u. 25-től
s[1] 13 03 órakor indul Perecsel érkezéshez
s[1] 13 15 órakor érkezik, a 163 sz. járat Miskolc Szeles u. 25-től
¶ 16 08 órakor indul Perecsi érkezéshez
† 16 20 órakor érkezik, a járatok Miskolc Szent Anna tér, Diósgyőr Clóza kitérő, Lenin tér feltételes megállóhelyeknél le-, illetve felszállás céljából megállnak

Ötlözüdjék a **MISKOLCI RUHÁZATI BOLT** szaküzleteiből! Boltok a város minden részében

Declassified in Part - Sanitized Copy Approved for Release @ 50-Yr 2013/08/26 : CIA-RDP81-01043R002400040001-6

Declassified in Part - Sanitized Copy Approved for Release @ 50-Yr 2013/08/26 : CIA-RDP81-01043R002400040001-6

4004 Diósgyőr–Miskolc–Sajóvámos–Sajóbábony

960	762		772	764	776		768	Km	36 sz. AKÖV Miskolc	769	777		765		963	773	761
..	6 30	..	..	14 30	..	..	22 30	0-0	i. **Diósgyőr** Lenin Kohászat I. sz. kapu é.	5 30	..	..	13 30	..	..	..	21 30
..	6 33	..	..	14 33	..	..	22 33	1-2	Diósgyőr Lenin tér[4] A	5 27	..	..	13 27	..	..	..	21 27
..	6 34	..	..	14 34	..	..	22 34	1-9	Diósgyőr Glósa kitérő	5 26	..	..	13 26	..	..	..	21 26
..	6 37	..	..	14 37	..	..	22 37	3-5	Miskolc Szent Anna tér[4]	5 23	..	..	13 23	..	..	..	21 23
..	6 39	..	..	14 39	..	..	22 39	4-7	Miskolc Városház tér[4] B	5 21	..	..	13 21	..	..	..	21 21
..	6 42	..	..	14 42	..	..	22 42	6-2	é. **Miskolc** Szeles u. 25. é.	5 18	..	..	13 18	..	..	..	21 18
..	6 45	..	X11 45	14 45	X17 45	..	22 45	6-9	Miskolc Álmos u.[3] A	5 15	X 7 45	..	13 15	..	..	X17 15	21 15
..	6 47	..	11 47	14 47	17 47	..	22 47	7-7	Miskolc Dózsa laktanya[4]	5 13	7 43	..	13 13	..	..	17 13	21 13
..	6 49	..	11 49	14 49	17 49	..	22 49	8-7	Miskolc Petőfi laktanya[4]	5 11	7 41	..	13 11	..	..	17 11	21 11
..	6 51	..	11 51	14 51	17 51	..	22 51	10-0	Miskolc külső laktanya[4]	5 09	7 39	..	13 09	..	..	17 09	21 09
..	6 53	..	11 53	14 53	17 53	..	22 53	11-1	0-0 Szirmabesenyői elág.[3]	5 07	7 37	..	13 07	..	..	17 07	21 07
..	6 55	..	11 55	14 55	17 55	..	22 55		2-2 **Szirmabesenyő** templom	5 05	7 35	..	13 05	..	..	17 05	21 05
..	↑7 00	..	X12 00	X15 00	X18 00	..	X23 00		6-0 Sajóvámos 6-0 km kő B	15 00	7 30	..	X13 00	..	..	X17 00	X21 00
..	7 08	..	12 08	15 08	18 08	..	23 08		é.	4 52	7 20	..	12 52	..	..	16 52	20 52
..	7 10	..	X12 10	15 10	X18 10	..	23 10		i. 7-0 **Sajóvámos** templom i.	4 50	X 7 18	..	12 50	..	..	X16 50	20 50
X 5 45	..	..	..	..	..	..	..		é.	..	..	..	..	..	..	X16 15	..
5 47	..	..	..	..	..	..	..		6-0 Sajóvámos 6-0 km kő[4] A	..	..	..	..	..	..	16 13	..
6 00	..	..	..	..	..	..	..		2-2 **Szirmabesenyő** templom	..	..	..	..	..	..	16 05	..
6 09	..	..	..	..	..	..	..	11-1	0-0 Szirmabesenyői elág.[3]	..	..	..	..	..	..	15 55	..
6 12	..	..	..	..	..	..	..	13-4	Sajókeresztúri elág.[3]	..	..	..	..	..	..	15 51	..
6 15	..	..	..	..	..	..	..	15-5	Sajóbábonyi elág.[3]	..	..	..	..	..	..	15 48	..
6 17	..	..	..	..	..	..	..	17-0	**Sajóbábony** lakótelep	..	..	..	..	..	..	15 46	..
X 6 20	..	..	..	..	..	..	..	18-1	Sajóbábony Ófalu bej. út Y	..	..	..	..	..	..	15 43	..
								19-5	é. **Sajóbábony** Gyártelep B	..	..	..	..	..	..	X15 40	..

4005 Sajóbábony–Boldva–Ziliz–Hangács

572	762		574	766		768	Km	36 sz. AKÖV Miskolc		769		577	765	575	761
	*			*		*				*			*	*	*
6 35	g 7 40	..	13 30	X15 50	..	X23 40	0-0	i. **Sajóbábony** Gyártelep é		g 6 15	..	g 7 40	X14 20	X14 40	X22 20
6 38	g 7 43	..	13 33	15 53	..	23 43	1-4	Sajóbábony Ófalu bej. út[4] 4003 A		6 12	..	7 37	14 17	14 37	22 17
6 41	7 45	..	13 36	15 55	..	23 45	2-5	**Sajóbábony** Lakótelep 4004		6 10	..	7 35	14 15	14 35	22 15
6 43	7 47	..	13 38	15 57	..	23 47	4-0	Sajóbábonyi elág.[3] [2]		6 08	..	7 29	14 13	14 33	22 13
6 45	7 49	..	13 40	15 59	..	23 49	4-9	Sajóecseg v. á. bej. út		6 06	..	7 27	14 11	14 30	22 11
6 47	7 52	..	X13 42	16 02	..	23 52	5-7	Sajóecseg Szöv. Italbolt		6 04	..	7 25	14 09	X14 28	22 09
é.	7 58	..	é.	16 08	..	23 58	8-1	Boldvai vízmű[3]		5 57	..	..	14 02	..	22 02
..	8 01	..	..	16 11	..	0 01	8-7	**Boldva** Szöv. Büfé		5 56	..	..	14 01	..	22 01
..	8 10	..	..	16 20	..	0 10	12-7	Zilizi elág.[3] [1]		5 45	..	..	13 50	..	21 50
..	8 16	..	..	16 26	..	0 16	14-0	**Ziliz** F. Szöv.		5 40	..	..	13 47	..	21 47
..	8 22	..	..	16 32	..	0 22	16-8	Kőkényesvölgy A		5 33	..	..	13 38	..	21 38
..	8 26	..	..	16 36	..	0 26	17-9	Nyomár bej. út B		5 31	..	..	13 36	..	21 36
..	g 8 30	..	..	X16 40	..	X 0 30	20-1	é. **Hangács** é		g 5 25	..	..	X13 30	..	X21 30

g munkanapokon és a hét utolsó munkanapját követő napon é iskolai előadások napjain * munkásjárat, elsősorban a Sajóbábonyi dolgozók vehetik igénybe

4010 Edelény–Hegymeg–Irota–Tomor–Szikszó

242			266	Km	Km	36 sz. AKÖV Miskolc		259			243		
..	h 8 05	.. .. ..	X17 05	0-0	0-0	i. **Edelény** Posta é	..	X 6 00	.. .. ..	..	X17 00	..	..
..	8 08	.. .. ..	17 08	1-2	1-2	é. **Edelény** v. á. bej. út	..	5 57	.. .. ..	..	16 57	..	..
	6 46	.. .. ..	15 55			*Miskolc* .....) 94 i.	..	7 18	.. .. ..	..	18 28	..	..
	8 09	.. .. ..	17 12			*Edelény* .....) é.	..	6 09	.. .. ..	..	17 15	..	..
..	8 11	.. .. ..	17 18	1-2	1-2	**Edelény** v. á. bej. út i.	..	5 50	.. .. ..	..	16 54	..	..
..	8 22	.. .. ..	17 29	6-2	6-2	Sáp puszta A	..	5 39	.. .. ..	..	16 43	..	..
..	8 27	.. .. ..	17 34	7-7	7-7	Dumak F. Szöv. B	..	5 36	.. .. ..	..	16 40	..	..
..	8 36	.. .. ..	17 43			é. i. **Hegymeg** F. Szöv. i.	..	5 25	.. .. ..	..	16 29	..	..
..	8 38	.. .. ..	17 46	11-5	11-5	i.	..	5 24	.. .. ..	..	16 27	..	..
..	8 45	.. .. ..	17 54	13-0	13-0	Lak bej. út A	..	5 18	.. .. ..	..	16 21	..	..
..	(	.. .. ..	18 00		17-5	Szakácsi bej. út .....) 4095	..	5 06	.. .. ..	..	(	..	..
..	(	.. .. ..	X18 15		19-6	**Irota** F. Szöv. .....)	..	X 4 55	.. .. ..	..	(	..	..
..	8 52	.. .. ..	é.	15-2		**Tomor** F. Szöv.	..	..	.. .. ..	..	16 16	..	..
..	9 01	.. .. ..	..	19-8		Tomori elág.[3]	..	..	.. .. ..	..	16 04	..	..
..	9 07	.. .. ..	..	21-6		**Homrogd** F. Szöv. 4095	..	..	.. .. ..	..	16 00	..	..
..	9 19	.. .. ..	..	26-5		Alsóvadász Tanácsház B	..	..	.. .. ..	..	15 48	..	..
..	h 9 30	.. .. ..	..	32-0		é. i. **Szikszó** Tanácsház i.	..	..	.. .. ..	..	X15 35	..	..
..	X10 36	.. .. ..	..			é.	..	..	.. .. ..	..	X15 24	..	..
..	X10 40	.. .. ..	..	34-0		é. **Szikszó** v. á. i.	..	..	.. .. ..	..	X15 20	..	..
..	*11 41*	.. .. ..	..			*Szikszó* .....) 90 é.	..	..	.. .. ..	..	..	..	..
..	*12 20*	.. .. ..	..			*Miskolc* .....) i.	..	..	.. .. ..	..	..	..	..

A 242 sz. járat hétfőn és szombaton Miskolc Szeles utcáig közlekedik (l. a 4095 sz. menetet)
A 259 és 266 sz. járatok szárcz időben Szakácsi Tanácsházhoz való betéréssel közlekednek.
h hétfőn, kedden, csütörtökön és szombaton (ün. nem közl.) k kedden, csütörtökön (ün. nem közl.) s szombaton közlekedik

4020 Miskolc–Kurityán–Ragály

362			344		346	Km	36 sz. AKÖV Miskolc		349		347		363		
..	..	..	X13 50	..	..	0-0	i. **Miskolc** Szeles u. 25. é	..	..	..	X 8 50	..	..	..	..
..	..	..				0-7	Miskolc Álmos utca[4] A	..	..	..					
..	..	..				1-5	Miskolc Dózsa laktanya[4]	..	..	..					
..	..	..				2-3	Miskolc Petőfi laktanya[4]	..	..	..					
..	..	..				3-8	Miskolc külső laktanya[4] 4003	..	..	..					
..	..	..				4-9	Szirmabesenyői elág.[3]	..	..	..					
..	..	..	14 05			7-2	Sajókeresztúri elág.[3]	..	..	..					
..	..	..				9-3	Sajóbábonyi elág.[3]	..	..	..	8 35	..	..	..	..
..	..	..				10-4	Fáskút[3]	..	..	..					
..	..	..	14 12	..	..	13-5	Sajószentpéter Edelényi elág.[3]	..	..	..	8 28	..	..	..	..
..	..	..	14 16	..	..	14-3	**Sajószentpéter** Tanácsház	..	..	..	8 26	..	..	..	..
..	..	..	14 22	..	..	16-2	Dusnok puszta bej. út	..	..	..	8 18	..	..	..	..
..	..	..	14 25	..	..	19-8	0-0 Mucsonyi elág. [3]	..	..	..	8 15	..	..	..	..
..	..	..	14 29	..	..		Y 1-7 Edelény bányaüzem[3] B	..	..	..	8 11	..	..	..	..
..	..	..	14 33	..	..		é. i. 4-5 **Edelény** Posta i	..	..	..	8 07	..	..	..	..
..	X 6 05	..	14 39	..	X17 23	..	..	..	X 6 00	..	8 00	..	X16 25	..	..
..	6 11	..	14 45	..	17 29	..	1-7 Edelény bányaüzem[4] A	..	5 54	..	7 54	..	16 19	..	..
..	6 15	..	14 49	..	17 33	19-8	0-0 Mucsonyi elág.[4] [3]	..	5 50	..	7 50	..	16 15	..	..
..	6 22	..	14 56	..	17 42	23-0	**Mucsony** F. Szöv.	..	5 44	..	7 44	..	16 09	..	..
..	6 24	..	14 58	..	17 44	23-9	Mucsony felső B	..	5 39	..	7 41	..	16 06	..	..
..	6 28	..	15 02	..	17 48	25-3	Albert-telep Y	..	5 36	..	7 38	..	16 03	..	..
..	6 30	..	(	..	17 50	26-1	é. **Szuhakálló-Mucsony** v. á. é	..	5 33	..	(	..	(	..	..
	6 39	..	..	..	*18 04*		*Szuhakálló-Mucsony* .....) é.	..	X 7 24	..	..	..	..	..	..
	7 17	..	..	..	*18 42*		*Rudabánya* .....) 97 i.	..	X 6 40	..	..	..	..	..	..
	23 30	..	..	..	*8 15*		i. *Budapest* 80 é.	..	**10 30**	..	..	..	..	..	..
	6 50	..	..	..	*16 42*		i. *Miskolc* 92 é.	..	X 6 36	..	..	..	..	..	..
	6 36	..	..	..	*18 01*		é. *Szuhakálló-Mucsony* 97 i.	..	X 5 31	..	..	..	..	..	..
..	6 40	..	(	..	18 08	26-1	i. **Szuhakálló-Mucsony** v. á. é	..	5 11	..	(	..	(	..	..
..	6 43	..	15 05	..	18 11	22-0	Rudolftelepi elág.[3] [3] A	..	5 08	..	7 34	..	15 59	..	..
..	6 47	..	X15 08	..	18 15	28-9	Izsófalva, Ormosbányai elág.	..	5 05	..	X7 31	..	X15 56	..	..
..	6 50	..	15 11	..	18 18	30-1	Szuhakállói elág.[4] [2] B	..	5 00	..	7 28	..	15 53	..	..
..	6 53	..	15 14	..	18 21		é.	..	4 57	..	7 25	..	15 50	..	..
..	6 54	..	15 16	..	18 25	31-2	i. **Kurityán** bányatelep Népbolt i	..	4 54	..	7 22	..	15 48	..	..
..	7 01	..	15 20	..	18 30	32-9	Kurityán Népbolt A	..	4 50	..	7 18	..	15 44	..	..
..	7 02	..	15 21	..	18 31	32-4	Kurityán bányaüzem[3] B	..	4 48	..	7 16	..	15 39	..	..
..	X 7 06	..	X15 25	..	18 35		é. i. **Felsőnyárád** Dövényi elág. i	..	4 44	..	X 7 12	..	X15 35	..	..
..	..	..	..	..	18 38		é.	..	4 42	..	..	..	..	..	..
..	..	..	..	..	18 47	38-8	Felsőkelecsény F. Szöv. A	..	4 35	..	..	..	..	..	..
..	..	..	..	..	18 50	40-2	Kelecsényi tanyák 4120	..	4 30	..	..	..	..	..	..
..	..	..	..	..	18 55	42-4	Y Zubogy F. Szöv. B	..	4 26	..	..	..	..	..	..
..	..	..	..	..	X19 05	47-6	é. **Ragály**, Zubogyi elág. é.sk.4250	..	X 4 15	..	..	..	..	..	..

F. mh. még : 3-0 km Edelény bányász lakótelep

4021 Edelény–Ládbesenyő–Abod

362			364	Km	36 sz. AKÖV Miskolc		367		363	
..	s 6 20	..	s14 35	0-0	i. **Edelény** Posta é	..	s 7 45	..	s16 00	..
..	6 22	..	14 37	0-6	Edelény Finkei elág.[3] A	..	7 43	..	15 58	..
..	6 25	..	14 40	2-3	Borsod Ládbesenyői elág.[3]	..	7 40	..	15 55	..
..	6 28	..	14 43	3-7	Balajti elág.[4]	..	7 37	..	15 52	..
..	6 40	..	14 57	8-2	**Ládbesenyő** F. Szöv.	..	7 22	..	15 42	..
..	6 45	..	15 02	10-4	Y Ládbesenyő tanyák B	..	7 18	..	15 35	..
..	s 6 58	..	s15 15	16-1	é. **Abod** Tanácsház é	..	s 7 05	..	s15 22	..

s szerdán és pénteken (ün. nem közl.)

HA MISKOLCON JÁR, KERESSE FEL AZ
ÁLLAMI ÁRUHÁZAT
KOSSUTH UTCA 2. SZÁM
I. FIÓK: SZÉCHENYI UTCA 26. II. FIÓK: (CIPŐ ÉS HARISNYA) SÖTÉTKAPU MELLETT

Declassified in Part - Sanitized Copy Approved for Release @ 50-Yr 2013/08/26 : CIA-RDP81-01043R002400040001-6

Declassified in Part - Sanitized Copy Approved for Release @ 50-Yr 2013/08/26 : CIA-RDP81-01043R002400040001-6

4024 Miskolc—Bükkaranyos—Kisgyőr—Harsány

452	262	662		454	264		664	Km	36 sz. ÁKOV Miskolc	667	267	457			265	455		665
× 7 00	× 7 05	h 7 10	..	×13 40	×13 40	..	h14 10	0·0	ƒ. **Miskolc** Szeles u. 25	h 8 40	× 8 45	× 8 50	..	..	×15 15	×15 20	..	h15 46
7 04	7 09	7 14	..	13 44	13 44	..	14 14	2·0	Miskolc Semmelweis-kórház[X]	8 36	8 41	8 46	..	..	15 11	15 16	..	15 36
7 06	7 11	7 16	..	13 46	13 46	..	14 16	3·6	Miskolctapolcai elág.[X] [S]	8 34	8 39	8 44	..	..	15 09	15 14	..	15 34
7 07	7 12	7 17	..	13 47	13 47	..	14 17	4·2	Hejőcsaba Tanácsház[X]	8 33	8 38	8 43	..	..	15 08	15 13	..	15 33
7 08	7 13	7 18	..	13 48	13 48	..	14 18	5·1	Hejőcsabai Cementgyár[X]	8 32	8 37	8 42	..	..	15 07	15 12	..	15 32
7 09	7 14	7 19	..	13 49	13 49	..	14 19	5·6	Görömbölyi elág.[X] [2]	8 31	8 36	8 41	..	..	15 06	15 11	..	15 31
7 11	7 16	7 21	..	13 51	13 51	..	14 21	6·6	Harsányi útelág.[X]	8 29	8 34	8 39	..	..	15 04	15 09	..	15 29
7 25	7 30	7 35	..	14 05	14 05	..	14 33	11·2	Pingyomtelt[X]	8 15	8 20	8 25	..	..	14 50	15 05	..	15 15
7 36	×7 39	×7 44	..	14 16	×14 14	..	14 44	14·2	0·0 Bükkaranyosi elág.	8 06	×8 11	8 16	..	..	×14 41	14 56	..	15 06
		7 47	..			..	14 47		⅄ 1·4 Bükkaranyos	8 03			..	..			..	15 03
		h 7 49	..			..	h14 49		ƒ. 2·4 **Bükkaranyos** Tanácsház	h 8 01			..	..			..	h15 01
7 39	7 42	..	..	14 19	14 17	..	..	15·6	ƒ. Kisgyőri elág.[X] [6]	..	8 08	8 12	..	..	14 38	14 52	..	..
× 7 53		..	..	×14 33		..	..		⅄ 21·5 **Kisgyőr** Tanácsház		× 8 04	× 7 58	..	..		×14 38	..	..
	7 46	..	..	..	14 21	..	..	17·2	ƒ. Harsány felső		8 04	..	..	..	14 35	..	..	..
	× 7 49	..	..		×14 24	..	..	18·4	ƒ. **Harsány** F. Szöv.		× 8 00	..	..	..	×14 30	..	..	..

h hétfőn, szerdán és pénteken (ün. nem közl.)

4025 Miskolc—Harsány—Tiboldaróc—Kács

452	262	662	454	264	664	646a	648a	Km	36 sz. ÁKOV Miskolc	647a	667	267	457			265	455	665
× 7 00	× 7 05	h 7 10	×13 40	×13 40	×14 10	×1700	+18 30	0·0	ƒ. **Miskolc** Szeles u. 25	+ 7 55	h 8 40	× 8 45	× 8 50	..	..	×15 15	×15 20	h15 46
7 04	7 09	7 14	13 44	13 44	14 14	17 04	18 34	2·0	Miskolc Semmelweis-kórház[X]	7 51	8 36	8 41	8 46	..	..	15 11	15 16	15 36
7 06	7 11	7 16	13 46	13 46	14 16	17 06	18 36	3·6	Miskolctapolcai elág.[X] [S]	7 49	8 34	8 39	8 44	..	..	15 09	15 14	15 34
7 07	7 12	7 17	13 47	13 47	14 17	17 07	18 37	4·2	Hejőcsaba Tanácsház[X]	7 48	8 33	8 38	8 43	..	..	15 08	15 13	15 33
7 08	7 13	7 18	13 48	13 48	14 18	17 08	18 38	5·1	Hejőcsabai Cementgyár[X]	7 47	8 32	8 37	8 42	..	..	15 07	15 12	15 32
7 09	7 14	7 19	13 49	13 49	14 19	17 09	18 39	5·6	Görömbölyi elág.[X] [2]	7 46	8 31	8 36	8 41	..	..	15 06	15 11	15 31
7 11	7 16	7 21	13 51	13 51	14 21	17 11	18 41	6·6	Harsányi útelág.[X]	7 44	8 29	8 34	8 39	..	..	15 04	15 09	15 29
7 25	7 30	7 35	14 05	14 05	14 35	17 25	18 55	11·2	Pingyomtelt[X]	7 30	8 15	8 20	8 25	..	..	14 50	15 05	15 15
7 36	×7 39	×7 44	14 16	×14 14	14 44	17 34	19 04	14·2	0·0 Bükkaranyosi elág.	7 21	×8 06	×8 11	8 16	..	..	×14 41	14 56	15 06
		7 47			14 47				1·4 Bükkaranyos		8 03			..	..			15 03
		h 7 49			h14 49				2·4 **Bükkaranyos** Tanácsház		h 8 01			..	..			h15 01
7 39	7 42	ƒ.	14 19	14 17	ƒ.	17 37	19 07	15·6	0·0 Kisgyőri elág.[X] [6]	7 18	..	..	8 08	8 12	..	14 38	14 52	..
× 7 53		..	×14 33		..				⅄ 6·0 **Kisgyőr** Tanácsház				× 7 58	..	..		×14 38	..
..	7 42	..	..	14 17	..	17 37	19 07	15·6	0·0 Kisgyőri elág.[X] [6]	7 18	..	..	8 08	..	..	14 38	..	..
..	7 46	..	..	14 21	..	17 43	19 12	17·2	Harsány felső	7 14	..	..	8 04	..	..	14 34	..	..
..	× 7 49	..	..	×14 24	..	17 46	19 16		ƒ. 7 10		..	..	× 8 00	..	..	×14 30	..	..
..	..	..	..	..	..	17 47	19 17	18·4	ƒ. **Harsány** F. Szöv.	7 09	..	..	..	..	..	..	..	..
..	..	..	..	..	..	17 59	19 29		Harsányi elág.[X]	6 57	..	..	..	..	..	..	..	..
..	..	..	..	..	..	18 05	19 35	24·0	Bükkábrány, Sályi elág.[X]	6 51	..	..	..	..	..	..	..	..
..	..	..	..	..	..	18 06	19 36	28·7	**Bükkábrány** Kőrei elág.	6 50	..	..	..	..	..	..	..	..
..	..	..	..	..	..	18 15	19 45	34·2	**Tiboldaróc** iskola	6 41	..	..	..	..	..	..	..	..
..	..	..	..	..	..	18 18	19 48	34·8	Tiboldaróc posta	6 39	..	..	..	..	..	..	..	..
..	..	..	..	..	..	18 23	19 53	37·9	Kács malom[2]	6 32	..	..	..	..	..	..	..	..
..	..	..	..	..	..	18 28	19 58	38·4	**Kács** Tanácsház	6 30	..	..	..	..	..	..	..	..
..	..	..	..	..	..	§1830	+20 00	39·6	ƒ. **Kács** fürdő	+ 6 25	..	..	..	..	..	..	..	..

F. nh. még 1:32-5 km Balmaz tanya h hétfőn, szerdán és pénteken (ün. nem közl.) ✦ munkaszüneti napokon közlekedik ➲ egyelőre nem közlekedik

ILLATSZERT, KOZMETIKAI CIKKET A LEVENDULÁBAN VÁSÁROLJON! MISKOLC, SZÉCHENYI U. 9.

4030 Miskolc—Borsodgeszt—Sály—Kács—Mezőkeresztes—Mezőcsát

780	182	9146		745	914	746	626	Km	36 sz. ÁKOV Miskolc	629	740	747		919		745
		‖12 50	..		✦14 50	a16 00	a16 00	0·0	ƒ. **Miskolc** Szeles u. 25	✦ 7 35		✦ 7 35	..	✦ 7 40	..	
		12 54	..		14 54	16 04	16 04	2·0	Miskolc Semmelweis-kórház[X]	7 31		7 31	..	7 36	..	
			..					3·6	Miskolctapolcai elág.[X] [S]				..		..	
		12 58	..		14 58	16 08	16 08	4·2	Hejőcsaba Tanácsház[X]	7 27		7 27	..	7 32	..	
		12 59	..		14 59	16 09	16 09	5·1	Hejőcsabai cementgyár[X]	7 26		7 26	..	7 31	..	
		13 00	..		15 00	16 10	16 10	5·6	Görömbölyi elág.[X] [2]	7 25		7 25	..	7 30	..	
		13 01	..		15 01	16 11	16 11	6·6	Harsányi útelág.[X]	7 24		7 24	..	7 29	..	
		13 05	..		15 05	16 15	16 15	8·9	Miskolc AGK	7 20		7 20	..	7 25	..	
		13 07	..		15 07	16 17	16 17	10·3	Mályi Téglagyár[X]	7 18		7 18	..	7 23	..	
		13 09	..		15 09	a16 18	a16 18	11·1	**Mályi** F. Szöv.	7 17		7 17	..	7 22	..	
		13 15	..		15 15	16 23	16 23	14·0	**Nyékládháza** F. Szöv.	7 12		7 12	..	7 17	..	
		13 19	..		15 19	16 27	16 27	17·1	Nyéki szőlők[X]	7 08		7 08	..	7 13	..	
		13 21	..		15 21	16 29	16 29	18·7	Emődi AGK[X]	7 06		7 06	..	7 09	..	
		13 24	..		15 24	16 32	16 32	20·9	Emőd felső[X]	‖7 03		‖7 03	..	7 06	..	
		13 27	..		15 27	16 34	16 34	21·6	**Emőd** F. Szöv.	7 01		7 01	..	7 03	..	
		13 38	..		15 38	16 43	16 43	27·5	Vatta hid	6 52		6 52	..	6 55	..	
		13 40	..		15 40	16 45	16 45	28·7	⅄ 0·0 Harsányi elág.[X] [5]	6 50		6 50	..	6 50	..	
			..				16 58		ƒ. 4·9 **Borsodgeszt**	6 40			..		..	
..	..		..	..			17 04	28·7	⅄ 0·0 Harsányi elág.[X] [5]	6 31		6 50	..	6 50	..	
..	..	13 40	..	..	15 40	16 45	17 14	33·2	0·0 Bükkábrány, Sályi elág.[X]	6 21	h 5 46	6 44	..	6 45	..	h15 56
h 5 46			..	h 16 56	15 46	16 51	17 20		⅄ 6·0 Sály alsó	6 15		6 33	..		..	
			..	h 16 12		17 04			ƒ. 7·0 **Sály** Fő tér	h 5 30		s 6 28	..		..	
			..			17 32		33·4	ƒ. 0·0 **Bükkábrány**, Kászielág.	6 14	..		..		..	
			..			17 38			5·5 **Tiboldaróc** iskola	6 06	..		..		..	
			..			a17 45			6·1 Tiboldaróc posta	6 04	..		..		..	
			..						9·2 Kács malom[2]	5 57	..		..		..	
			..						10·2 Kács Tanácsház	5 55	..		..		..	
			..						ƒ. 11·1 **Kács** fürdő	s 5 50	..		..		..	
			..					33·4	ƒ. **Bükkábrány** F. Szöv.		..		..	6 44	..	15 55
			..					37·0	Mezőnyárád posta		..		..	6 34	..	15 45
			..					37·7	Mezőnyárád temető[2]		..		..	6 30	..	15 41
			..					38·3	ƒ. **Mkeresztes-Mnyárád** v. á. bej. út		..		..	6 29	..	15 40
			..						ƒ. *Mkeresztes-Mnyárád*		..		..	..	..	*12 17*
			..						⅄ *Budapest* 80		..		..	..	..	*8 15*
			..						ƒ. *Mkeresztes-Mnyárád*		..		..	*5 44*	..	*15 31*
			..						⅄ *Miskolc* 80		..		..	*5 08*	..	*14 40*
			..						ƒ. *Miskolc*		..		..	7 20	..	*18 08*
			..						⅄ *Mkeresztes-Mnyárád* 80		..		..	6 26	..	*17 14*
			..						ƒ. *Budapest* 80		..		..	*12 28*	..	*15 42*
			..						⅄ *Mkeresztes-Mnyárád*		..		..	*8 37*	..	*15 31*
6 29	..	14 06	..	..	16 06	..	..	38·3	ƒ. **Mkeresztes-Mnyárád** v. á. bej. út		..		..	6 09	..	15 10
6 31	..	14 08	..	..	16 08	..	..	39·8	Mezőkeresztes Maszolaj lakótelep		..		..	6 07	..	15 08
6 38	..	14 12	..	..	16 12	..	..	40·8	Mezőkeresztes felső F. Szöv.		..		..	6 04	..	15 05
6 39	..	14 16	..	..	16 16	..	..	41·8	**Mezőkeresztes** F. Szöv.		..		..	6 01	..	15 02
6 47	..	14 24	..	..	16 24	..	..	44·3	Mezőnagymihály alsó bej. út		..		..	5 53	..	14 54
6 50	..	14 27	..	..	16 27	..	..	45·6	Mezőnagymihály felső bej. út		..		..	5 50	..	14 51
6 58	..	14 35	..	..	16 35	..	..	49·0	ƒ. **Gelej** F. Szöv.		..		..	5 42	..	14 43
h 7 19	..	14 56	..	..	16 56	..	..	59·6	ƒ. **Mezőcsát** Fő tér		..		..	5 19	..	14 20
			..						⅄		..		..		..	
..	h 9 28	14 57	..	..	16 57	..	..	60·8	ƒ. **Mezőcsát** v. á.		..		..	5 18	..	14 03
..	h 9 28	‖15 00	..	..	✦17 00	..	..				..		..	5 15	..	a14 09
..	*11 10*	*16 12*	..	..	*19 15*	..	..		ƒ. *Mezőcsát* 95		..		..	*1 10*	..	*9 30*
..	*12 32*	*18 08*	..	..	*20 40*	..	..		⅄ *Miskolc* 80		..		..	*23 52*	..	*8 00*
..	*11 10*	*16 12*	..	..	*19 15*	..	..		ƒ. *Mezőcsát* 95		..		..	*1 07*	..	*9 30*
..	*16 15*	*23 35*	..	..	*4 40*	..	..		⅄ *Budapest* 80		..		..	*17 15*	..	*21 30*

h hétfőn és szombaton közlekedik (ün. nem közl.)
s szerdán és pénteken (ün. nem közl.) ss a hét utolsó munkanapján közlekedik
✦ a hét utolsó munkanapján és munkaszüneti napokon nem közlekedik

Keresse fel Mezőkeresztesen a Földművesszövetkezet éttermét és cukrászdáját!

Kellemesen szórakozhat a MISKOLCI AVAS SZÁLLÓ kerthelyiségében! Jégbehűtött italok, Parfé! Fagylalt!

Declassified in Part - Sanitized Copy Approved for Release @ 50-Yr 2013/08/26 : CIA-RDP81-01043R002400040001-6

Declassified in Part - Sanitized Copy Approved for Release @ 50-Yr 2013/08/26 : CIA-RDP81-01043R002400040001-6

4931 Mezőkövesd—Tiboldaréc—Bőcs

| Km | 96 sz. ÁKÖV Miskolc | | |

Declassified in Part - Sanitized Copy Approved for Release @ 50-Yr 2013/08/26 : CIA-RDP81-01043R002400040001-6

4848a Miskolc—Lágyeri Nyékládháza—Ónod

Km	Km	36 sz. ÁKOV Miskolc		2	220		462	152		240	444	914b	525	384	3546	134	
0-0	0-0	**Miskolc** Szeles u. 25	f.														
	2-0	**Miskolc** szem. pu.	f.														
		Budapest	f.														
		Miskolc	é.														
	2-0	**Miskolc** szem. pu.	f.														
0-0	0-0	**Miskolc** Szeles u. 25	f.		✕ 6 00	5 40			✕ 7 00		d11 15	≈12 20	≈12 50	≈14 10	✕14 30	≈14 30	≈ 14 35
	2-4	**Miskolc** Pamutfonó Váll.	ll			✕ 5 44					11 20				14 35		14 40
	5-5	Felsőzsolca Tanácsház				5 49					11 25				14 40		14 45
	7-7	Felsőzsolca v. á. bej. út				5 51					11 29				14 44		14 49
	9-2	Alsózsolca Tanácsház				5 53					d11 32				14 48		14 53
	10-2	Alsózsolca F. Szöv.				5 55					11 35				14 52		14 56
			é.								11 40				14 57		15 01
	12-9	**Sajóládi Italbolt**	f.								d11 41				15 00		15 04
			é.												15 05		15 07
	14-5	Sajópetri Sajóhíd	ll												15 10		15 12
	17-8	Ónod hkf.															
2-0		Miskolc Semmelweis-kórház				5 44			7 04			12 24	12 54	14 14		14 34	
3-5		Miskolctapolcai elág. [5]				5 48			7 08			12 28	12 58	14 18		14 38	
4-2		Hejőcsaba Tanácsház				5 49			7 09			12 29	12 59	14 19		14 39	
5-1		Hejőcsaba Cementgyár				5 50			7 10			12 30	13 00	14 20		14 40	
5-6		Görömbölyi elág. [2]				5 52			7 12			12 32	13 01	14 22		14 42	
6-6		Harsányi útelág.				5 56			7 16			12 36	13 05	14 26		14 46	
8-9		Miskolc AGY				5 58			7 18			12 38	13 07	14 28		14 48	
10-3		Mályi Téglagyár				5 59			✕7 19			✕12 39	13 09	✕14 29		14 51	
11-1		Mályi F. Szöv.				✕6 28			✕7 24			✕12 44	≈13 15	✕14 34		14 57	
14-0		Nyékládháza F. Szöv.				6 04			✕7 24			✕12 44		✕14 34		14 57	
14-3		**Nyékládháza** v. á.				6 05			7 25			12 45		✕14 35		14 58	
		Meszesdi	f.			4 42			✕ 5 40			11 10		11 10		11 10	
		Nyékládháza	é.			5 40			✕ 6 38			12 08		12 08		12 08	
		Miskolc	f.											13 45			
		Nyékládháza	é.											14 08			
		Miskolc	f.						6 53			12 30				14 40	
		Nyékládháza	é.						7 07			12 44				14 55	
		Budapest	f.			2 30						8 15		8 15			
		Nyékládháza	é.			3 30						12 49		12 49			
14-3		**Nyékládháza** v. á.	f.			6 10			✕ 7 05	7 26		12 55		14 35		15 00	
15-3		Ládháza F. Szöv.	ll			6 13			7 07	✕ 7 28		12 58		14 38		15 02	
			é.			6 22			7 19	✕ 7 40		13 10		14 49	15 12	15 14	15 14
21-1	18-4	Ónod F. Szöv. sütöde	f.			6 29			7 20			13 12		14 52	15 15	15 15	15 17
			é.			6 34			✕ 7 25			13 17		14 57	✕15 20	≈15 20	15 22
23-9	21-2	**Muhi** F. Szöv.	f.			6 36								14 59			15 24
26-8	24-1	Nagycsécs F. Szöv.	ll			6 41								15 04			15 32
28-1	25-4	Sertéstenyésztőtelep				6 43								15 06			15 34
30-4	27-7	Sajóecseg F. Szöv.				6 48								15 10			15 38
		33-0 Sajóbörös F. Szöv.															
34-7	32-0	Városgéptelepés 17-9 km-kő				6 53								15 15			15 45
35-4	32-7	0-0 Tiszaszederkényi elág. [2]			6 43	6 54								15 16			15 47
		1-9 Tiszaszederkény Tház.															
35-4	32-7	0-0 Tiszaszederkényi elág. [2]			6 43	6 54								15 16			15 47
		3-0 Tiszapalkonya Erőmű Lakótelep															
		5-4 Tiszapalkonya Th.															
37-1	34-4	Tiszaszőlősnyai elág.			6 45	6 57								15 19			15 50
39-0	36-3	Tiszagát őrház				7 00								15 22			15 53
41-9	39-2	Polgár Selypeshíd				7 05								15 27			15 58
43-0	40-3	**Polgár** Szabadság Étterem	Y		6 52	7 07								15 29			≈ 16 00
		Polgár	f.		✕ 7 20	✕ 7 20											
		Nyíregyháza	é.		h 9 35	h 9 35											
43-0		**Polgár** Szabadság Étterem	f.			7 12								15 39			
44-4		Polgár v. á.	ll			7 16								≈15 42			
46-6		**Polgár** Sertéshizlalda				7 20								15 46			
49-8		Városi tanya				7 26								15 52			
53-6		Görbeháza vízátfolyó	Y			7 34								16 00			
54-2		Görbeháza Tanácsház	é.		✕ 7 15	7 35								≈16 01			
		Görbeháza	f.		✕ 7 16	7 36								≈16 03			
		Debrecen	é.		✕ 8 31	9 08								≈17 27			
		Hajdúszoboszló	é.		✕ 9 15	h 9 50											

d hétfőn, szerdán és pénteken (ün. nem kód.) h hétfőn, szerdán, szombaton (ün. nem kód.) ≈ a hét utolsó munkanapján közlekedik

Muhi—Tiszapalkonya—Polgár—Görbeháza

	914	846	746	626		455	146		476	336		138a	848a	511a	468		36 sz. ÁKOV Miskolc	
	..	..	..	..	..	..	..	..	..	..	..	..	+18 25	..	..	..	**Miskolc** Szeles u. 25	f.
	..	..	..	..	..	..	..	..	..	..	..	..	18 29	..	..	..	**Miskolc** szem. pu.	é.
	..	..	..	..	..	..	..	..	..	..	..	13 20	13 20	13 20	..	..	*Budapest*	f.
	..	..	..	..	..	..	..	..	..	..	..	18 08	18 08	18 08	..	..	*Miskolc*	é.
	..	..	..	..	..	..	..	..	..	..	..	+18 20	18 32	+18 35	..	..	**Miskolc** szem. pu.	f.
	..	†14 50	≈15 30	≈16 00	≈16 00	..	†16 05	..	..	≈17 30	..	18 30	(	18 45	..	..	**Miskolc** Szeles u. 25	f.
	..	..	15 35	..	..	..	16 10	..	..	..	..	..	18 35	Diósgyőr	..	..	Miskolc Pamutfonó Váll.	ll
	..	..	15 40	..	..	..	16 15	..	..	..	..	..	18 40		..	..	Felsőzsolca Tanácsház	
	..	..	15 44	..	..	..	16 19	..	..	..	..	..	18 44		..	..	Felsőzsolca v. á. bej. út	
	..	..	15 47	..	..	..	16 23	..	..	..	..	..	18 47		..	..	Alsózsolca Tanácsház	
	..	..	15 50	..	..	..	16 26	..	..	..	..	..	18 50		..	..	Alsózsolca F. Szöv.	Y
	..	..	15 55	..	..	..	16 31	..	..	..	..	..	18 55	)	..	..		é.
	..	..	..	..	..	..	..	..	..	..	..	+18 56	(	..	..	..	**Sajóládi Italbolt**	f.
	..	..	..	..	..	..	..	..	..	..	..	..	..	..	..	..	Sajópetri Sajóhíd	ll
	..	..	..	..	..	..	..	..	..	..	..	..	..	..	..	..	Ónod híd	
	..	14 54	..	16 04	16 04	..	16 34	..	..	17 34	..	18 34	..	18 49	..	..	Miskolc Semmelweis kórház	
	..	(	..	(	(	..	16 37	..	..	(	..	(	..	(	..	..	Miskolctapolcai elág. [5]	
	..	14 58	..	16 08	16 08	..	16 39	..	..	17 38	..	18 38	..	18 53	..	..	Hejőcsaba Tanácsház	
	..	14 59	..	16 09	16 09	..	..	..	..	17 39	..	18 39	..	18 54	..	..	Hejőcsaba Cementgyár	
	..	15 00	..	16 10	16 10	..	..	..	..	17 40	..	18 40	..	18 55	..	..	Görömbölyi elág. [2]	
	..	15 01	..	16 11	16 11	..	..	..	..	17 42	..	18 42	..	18 57	..	..	Harsányi útelág.	
	..	15 05	..	16 15	16 15	..	..	..	..	17 46	..	18 46	..	19 01	..	..	Miskolci AGY	
	..	15 07	..	16 17	16 17	..	..	..	..	17 49	..	18 49	..	19 03	..	..	Mályi Téglagyár	
	..	15 09	..	✕16 18	✕16 18	..	..	..	..	17 50	..	18 51	..	✕19 04	..	..	Mályi F. Szöv.	
	..	†15 15	..	≈16 23	≈16 23	..	..	..	..	†17 55	..	✕18 56	..	✕19 09	..	..	Nyékládháza F. Szöv.	Y
	..	..	..	..	..	..	..	..	..	..	..	18 57	..	✕19 10	..	..	Nyékládháza v. á.	é.
	..	..	..	..	..	..	..	..	16 12	16 12	..	..	..	..	19 15	..	*Meszesdi*	f.
	..	..	..	..	..	..	..	..	17 25	17 25	..	..	..	..	20 16	..	*Nyékládháza*	é.
	..	..	..	..	..	15 55	..	..	..	..	..	..	..	..	..	..	*Miskolc*	f.
	..	..	..	..	..	16 15	..	..	..	..	..	..	..	..	..	..	*Nyékládháza*	é.
	..	..	..	..	..	15 42	..	..	17 05	17 05	..	..	..	..	19 35	..	*Miskolc*	f.
	..	..	..	..	..	16 03	..	..	17 26	17 26	..	..	..	..	19 55	..	*Nyékládháza*	é.
	..	..	..	..	..	..	..	..	13 20	13 20	..	15 05	..	15 05	15 05	..	*Budapest*	f.
	..	..	..	..	..	..	..	..	17 45	17 45	..	18 37	..	18 37	18 37	..	*Nyékládháza*	é.
	..	..	..	..	..	≈16 20		..	≈17 30	17 49	..	18 59	..	≈19 10	≈20 20	..	**Nyékládháza** v. á.	f.
	..	..	..	..	..	≈16 22		..	17 53	≈18 01	..	≈19 01	..	≈19 12	≈20 22	..	**Ládháza** F. Szöv.	Y
	..	..	..	..	..	16 34	16 44	..	18 05	18 13	..	19 13	..	19 24	20 34	..	**Ónod** F. Szöv. sütöde	é.
	..	..	..	..	..	16 35	16 47	..	18 10	18 16	..	19 16	..	19 27	20 34	..		f.
	..	..	..	..	..	≈16 40	16 53	..	≈18 15	18 21	..	19 22	..	19 32	≈20 40	..	**Muhi** F. Szöv.	é.
	..	..	..	..	..	..	16 55	..	..	18 20	..	19 24	..	19 34	..	..		f.
	..	..	..	..	..	..	17 02	..	..	18 29	..	19 29	..	19 39	..	..	**Nagycsécs** F. Szöv.	
	..	..	..	..	..	..	17 04	..	..	18 31	..	19 31	..	19 41	..	..	**Sertéstenyésztőtelep**	
	..	..	..	..	..	..	17 08	..	..	18 36	..	19 36	..	19 45	..	..	**Sajóecseg** F. Szöv.	
	..	..	..	..	..	..	(	..	..	18 45	..	(	..	(	..	..	**Sajóbörös** F. Szöv.	
	..	..	..	..	..	..	17 15	..	..	18 56	..	19 41	..	19 50	..	..	**Városgéptelepés** 17-9 km-kő	
	..	..	..	..	..	..	17 17	..	..	18 57	..	19 42	..	19 51	..	..	**Tiszaszederkényi elág.** [2]	
	..	..	..	..	..	..	(	..	..	19 05	..	(	..	(	..	..	**Tiszaszederkény** Tház	
	..	..	..	..	..	..	17 19	..	..	19 09	..	19 42	..	19 51	..	..	**Tiszaszederkényi elág.** [2]	
	..	..	..	..	..	..	17 20	..	..	19 16	..	(	..	(	..	..	**Tiszapalkonyai Erőmű** Lak.	
	..	..	..	..	..	..	(	..	..	19 20	..	19 45	..	19 54	..	..	**Tiszapalkonya Th.**	
	..	..	..	..	..	..	17 23	..	..	(	..	19 48	..	19 57	..	..	**Tiszapalkonyai elág.**	
	..	..	..	..	..	..	17 28	..	..	..	..	19 53	..	20 02	..	..	**Tiszagát** őrház	
	..	..	..	..	..	..	†17 30	..	..	..	..	19 55	..	20 04	..	..	**Polgár** Selypes híd	Y
	..	..	..	..	..	..	..	..	..	..	..	..	..	..	..	..	**Polgár** Szabadság Étterem	é.
	..	..	..	..	..	..	..	..	..	..	..	..	..	20 07	..	..	*Polgár*	f.
	..	..	..	..	..	..	..	..	..	..	..	..	..	20 10	..	..	*Nyíregyháza*	é.
	..	..	..	..	..	..	..	..	..	..	..	..	..	20 14	..	..	**Polgár** Szabadság Étterem	f.
	..	..	..	..	..	..	..	..	..	..	..	..	..	20 20	..	..	**Polgár** v. á.	
	..	..	..	..	..	..	..	..	..	..	..	..	..	20 28	..	..	**Polgár** Sertéshizlalda	
	..	..	..	..	..	..	..	..	..	..	..	..	..	≈20 29	..	..	Városi tanya	
	..	..	..	..	..	..	..	..	..	..	..	..	..	≈20 30	..	..	**Görbeháza** vízátfolyó	Y
	..	..	..	..	..	..	..	..	..	..	..	..	..	≈20 38	..	..	**Görbeháza** Tanácsház	f.
	..	..	..	..	..	..	..	..	..	..	..	..	..	≈20 39	..	..	*Görbeháza*	f.
	..	..	..	..	..	..	..	..	..	..	..	..	..	≈22 05	..	..	*Debrecen*	é.
	..	..	..	..	..	..	..	..	..	..	..	..	..	..	..	..	*Hajdúszoboszló*	é.

Meszesdihoz l. a 4035 sz. menetr. Kesznyéten-Tsz. l. a 4035 sz. menetr. Sályra l. a 4035 sz. menetr. Késeg-a l. a 4035 sz. menetr. Mezőkeszü l. a 4035 sz. menetr. Kesznyéten-Tsz. l. a 4035 sz. menetr.

† a hét utolsó munkanapján és munkaszüneti napokon nem közlekedik ✕ szerdán, pénteken (ün. nem kód.) + munkaszüneti napokon közlekedik

Kiránduláshoz minden felszerelést megtalál a **SPORTBOLTOKBAN** Miskolc, Széchenyi utca 64, Tanácsház tér 9. Béke tér 1

Declassified in Part - Sanitized Copy Approved for Release @ 50-Yr 2013/08/26 : CIA-RDP81-01043R002400040001-6

Declassified in Part - Sanitized Copy Approved for Release @ 50-Yr 2013/08/26 : CIA-RDP81-01043R002400040001-6

4048 Miskolc–Nyékládháza–Polgár–Debrecen–Hajduszoboszló gyógyfürdő

2	220		254	525		511a		Km	36 sz. ÁKÖV Miskolc		520	255	5	223		225a
✕ 6 00	5 40	..	..	✕14 10	..	+18 45	..	0-0	*i.* **Miskolc** Szeles u. 25	*é*	..	8 40	..	✕17 30	✕18 30	..	+19 20	..
|	5 44	..	..	| 14 14	..	| 18 49	..	2-0	Miskolc Semmelweis-kórház	A	..	8 36	..	|	| 18 26	..	| 19 16	..
|	|	..	..	|	..	|	..	3-6	Miskolctapolcai elág.[x] 15)	..	..	8 32	..	|	|	..	|	..
|	5 48	..	..	| 14 18	..	| 18 53	..	4-2	Mélyvölgy Tanácsháza[x]	..	..	8 32	..	|	| 18 22	..	| 19 12	..
|	5 49	..	..	| 14 19	..	| 18 54	..	5-1	Hejőcsabai cementgyár[x]	..	..	8 31	..	|	| 18 21	..	| 19 11	..
|	5 50	..	..	| 14 20	..	| 18 55	..	5-6	Görombölyi elág.[x] [2]	..	..	8 30	..	|	| 18 20	..	| 19 10	..
|	5 52	..	..	| 14 22	..	| 18 57	..	6-5	Harsányi útelág[x]	4040a	..	8 28	..	|	| 18 18	..	| 19 08	..
|	5 56	..	..	| 14 26	..	| 19 01	..	8-9	Miskolc ÁCV		..	8 24	..	|	| 18 14	..	| 19 04	..
|	5 58	..	..	| 14 28	..	| 19 03	..	10-3	Mályi Téglagyár[x]		..	8 22	..	|	| 18 12	..	| 19 02	..
|	✕5 59	..	..	| 14 29	..	| 19 04	..	11-1	Mályi F. Szöv.		..	✕8 21	..	|	| ✕18 11	..	| 19 01	..
✕6 20	✕6 04	..	..	| 14 34	..	| 19 09	..	14-0	Nyékládháza F. Szöv.		..	✕8 16	..	| 17 10	| ✕18 05	..	| ✕18 56	..
|	6 05	..	..	| 14 35	..	| 19 10	..	14-3	*é.* **Nyékládháza** v. á. 🚌 95	*é*	..	8 15	..	|	| 18 05	..	| 18 55	..
..	..	..	..	*| 8 15*	..	| 15 05	..		*i. Miskolc* 🚌 80	*é*	..	..	..	..	..	..	..	..
..	..	..	..	*| 8 15*	..	| 15 05	..		*i. Budapest* 🚌 80	*é*	..	*16 15*	..	..	*22 33*	..	*22 33*	..
|	6 10	..	..	| ✕14 35	..	| ✕19 10	..	14-3	*i.* **Nyékládháza** v. á. 🚌 95	*é*	..	8 15	..	|	| 18 05	..	| 18 55	..
|	6 13	..	..	| ✕14 37	..	| ✕19 12	..	15-3	Ládháza F. Szöv.	A	..	✕8 13	..	|	| ✕18 00	..	| ✕18 51	..
|	6 29	..	..	| 14 52	..	| 19 27	..	21-1	**Onod** F. Szöv. sütöde	B	..	8 01	..	|	| 17 48	..	| 18 39	..
|	6 34	..	..	| 14 57	..	| 19 32	..	23-9	*é.* **Muhi** F. Szöv.	*é*	..	7 54	..	|	| 17 41	..	| 18 33	..
|	6 36	..	..	| 14 59	..	| 19 34	..		*i.*	*é*	..	7 53	..	|	| 17 39	..	| 18 32	..
|	6 41	..	..	| 15 04	..	| 19 39	..	26-8	Nagycsécs F. Szöv.	A	..	7 49	..	|	| 17 35	..	| 18 28	..
|	6 48	..	..	| 15 10	..	| 19 45	..	30-4	Sajószöged F. Szöv.		..	7 43	..	|	| 17 29	..	| ✕18 22	..
|	6 53	..	..	| 15 15	..	| 19 50	..	34-7	Városgötkecsés 17·9 km-kő	4040a	..	7 37	..	|	| 17 23	..	| 18 17	..
6 43	6 54	..	..	| 15 16	..	| 19 51	..	35-4	Tiszaszederkényi elág.[x] [2]		..	7 36	..	| 16 47	| 17 22	..	| 18 16	..
6 45	6 57	..	..	| 15 19	..	| 19 54	..	37-1	Tiszapalkonyai elág.[x]		..	7 33	..	| 16 45	| 17 19	..	| 18 13	..
|	7 00	..	..	| 15 22	..	| 19 57	..	39-0	Tiszagét örhaz[x]		..	7 30	..	|	| 17 16	..	| 18 10	..
|	7 05	..	..	| 15 27	..	| 20 02	..	41-9	Polgár Selypesthíd[x]	B	..	7 25	..	|	| 17 11	..	| 18 05	..
6 52	7 07	..	..	| 15 29	..	| 20 04	..	43-0	*é.* **Polgár** Szabadság Étterem		..	7 23	..	| 16 38	| 17 09	..	| 18 03	..
✕ 7 20	✕ 7 20	..	..	..	..	..	..		*i. Polgár* ⇔ e534048	*é*	..	..	..	✕15 35	✕15 35	..	..	..
h 9 35	h 9 35	..	..	..	..	..	..		*é. Nyíregyháza* ⇔ e534048	*é*	..	..	..	*h 15 35*	*h 15 20*	..	..	..
..	..	..	..	*h13 20*	..	..	..		*i. Nyíregyháza* ⇔ e534048	*é*	..	*h 9 35*	..	..	..	..	..	..
..	..	..	..	*h15 35*	..	..	..		*é. Polgár* ⇔ e534048	*é*	..	*ℋ 7 20*	..	..	..	..	..	..
6 56	7 12	..	..	| 15 39	..	| 20 07	..	43-0	*i.* **Polgár** Szabadság Étterem	*é*	..	7 19	..	| 16 35	| 17 04	..	| 18 00	..
|	7 16	..	..	| 15 42	..	| 20 10	..	44-4	Polgár v. á.	A	..	7 16	..	|	| 17 01	..	| 17 57	..
|	7 20	..	..	| 15 46	..	| 20 14	..	46-6	Polgár Sertéshizlalda[x]		..	7 12	..	|	| 16 57	..	| 17 53	..
|	7 26	..	..	| 15 52	..	| 20 20	..	49-8	Vámosi tanya[x]	4040a	..	7 06	..	|	| 16 51	..	| 17 47	..
|	7 34	..	..	| 16 00	..	| 20 28	..	53-5	Y Görbeháza vásártér	B	..	6 58	..	|	| 16 43	..	| 17 41	..
7 15	7 35	..	..	| 16 01	..	| 20 29	..	54-2	*é.* **Görbeháza** Tanácsház	*é*	..	6 57	..	| 16 16	| 16 42	..	| 17 40	..
7 16	7 38	..	..	| 16 03	..	| 20 30	..		*i.*	*é*	..	6 56	..	|	| 16 40	..	| 17 39	..
|	7 41	..	..	| 16 06	..	| 20 33	..	55-8	Görbeháza Ujtelep	A	..	6 53	..	|	| 16 37	..	| 17 36	..
|	7 44	..	..	| 16 09	..	| 20 36	..	57-5	Görbeháza hármashatár[x]		..	6 50	..	|	| 16 34	..	| 17 33	..
|	7 49	..	..	| 16 14	..	| 20 41	..	60-2	Gátórház[x]		..	6 45	..	|	| 16 29	..	| 17 28	..
|	7 53	..	..	| 16 18	..	| 20 45	..	62-3	Utórház[x]		..	6 41	..	|	| 16 25	..	| 17 24	..
|	7 58	..	..	| ✕16 22	..	| 20 49	..	64-8	**Dedóház** iskola		..	6 37	..	|	| 16 21	..	| ✕17 20	..
|	8 04	..	..	| 16 27	..	| 20 54	..	66-8	Pród		..	6 32	..	|	| 16 16	..	| ✕17 16	..
|	8 08	..	..	| 16 31	..	| 20 58	..	68-9	Utiszita gátórház[x]		..	6 27	..	|	| 16 10	..	| 17 12	..
|	8 11	..	..	| 16 34	..	| 21 01	..	71-1	Balmazújvárosi útelág.[x]		..	6 24	..	|	| 16 07	..	| 17 09	..
|	8 13	..	..	| 16 36	..	| 21 03	..	72-2	Bakóház[x]		..	6 22	..	|	| 16 05	..	| 17 07	..
|	8 28	..	..	| 16 51	..	| 21 18	..	79-4	Szelescárda[x]		..	6 07	..	|	| 15 50	..	| 16 52	..
|	8 30	..	..	| 16 53	..	| 21 20	..	80-9	Y Hajdúszoboszlómény Áll. Gépáll.[x]	B	..	6 05	..	|	| 15 48	..	| 16 50	..
8 04	8 33	..	..	| 16 56	..	| 21 23	..	82-2	*é.* **Hajdúböszörmény** vártérem	*é*	..	6 02	..	| 15 27	| 15 45	..	| 16 46	..
8 05	8 38	..	✕14 00	| 16 57	..	| 21 25	..		*i.*	*é*	..	6 00	✕12 40	| 15 26	| 15 40	..	| 16 45	..
|	8 45	..	| 14 02	| 16 59	..	| 21 27	..	83-5	Hajdúböszörmény felső	A	..	5 58	| 12 38	|	| 15 38	..	| 16 43	..
|	8 52	..	| 14 14	| 17 11	..	| 21 39	..	92-5	Józsa Szöv. Italbolt	A	..	5 46	| 12 26	|	| 15 26	..	| 16 31	..
|	9 01	..	| 14 23	| 17 20	..	| 21 48	..	98-3	Debrecen Mezőgazd. Akadémia[x]		..	5 37	| 12 17	|	| 15 17	..	| 16 22	..
|	9 05	..	| 14 27	| 17 24	..	| 21 52	..	100-6	Y Debrecen vásártér v. á. bej. út	B	..	5 33	| 12 13	|	| 15 13	..	| 16 18	..
8 31	9 08	..	✕14 30	| 17 27	..	| 21 55	..		*é.* **Debrecen** Rózsa utca	*é*	..	5 30	✕12 10	| 15 00	✕15 10	..	| 16 15	..
8 40	9 17	..	..	| 17 32	..	| 22 02	..	102-0	*i.*	*é*	..	..	..	|	| 14 50	..	| 16 05	..
8 43	9 20	..	..	| ✕17 35	..	| +22 05	..	103-0	*é.* **Debrecen** v. á. ✕	*é*	..	..	..	|	|	..	|	..
10 15	*10 29*	..	..	*| 17 57*	..	*| 22 31*	..		*i. Debrecen* 🚌 100	*é*	..	..	..	..	..	..	..	..
14 20	*16 44*	..	..	*| 22 20*	..	*| 4 52*	..		*é. Budapest* 🚌 100	*é*	..	..	..	..	..	..	..	..
8 45	+ 9 20	..	..	|	..	|	..	103-0	*i.* **Debrecen** v. á. ✕	*é*	..	..	..	|	|	..	|	..
9 02	9 37	..	..	|	..	|	..	112-8	Ebes Ady Endre Tsz.[x]	A	..	..	..	| 14 33	|	..	| 15 48	..
9 05	9 40	..	..	|	..	|	..	114-8	Ebes Ipoly elág.[x]	3700 B	..	..	..	| 14 30	|	..	| 15 45	..
h 9 15	+ 9 50	..	..	|	..	|	..	122-8	*é.* **Hajdúszoboszló** vasútiállomás	*é*	..	..	..	| 14 20	|	..	| 15 35	..

F. mh. még : 28·1 km Sertástenyészttelep, 119·6 km Hajdúszoboszló Tangazdaság + munkaszüneti napokon közlekedik h hétfőn, szerdán, szombaton (ün. nem közl.)

Borsod-Abaúj-Zemplén megye tanácsának Idegenforgalmi Hivatala
MISKOLC, SZÉCHENYI UTCA 40 — TELEFON: 14-876

4048 Tiszapalkonya Erőmű–Polgár–Hajdúnánás–Kálmánháza–Nyíregyháza

			612				Km	36 sz. ÁKÖV Miskolc							615		
..	..	..	✕ 6 40	..	..	..	0-0	*i.* **Tiszapalkonya** Erőmű	*é*	..	..	..	..	..	✕15 55	..	..
..	..	..	| 6 43	..	..	..	1-5	Tiszapalkonyai elág.[x]	A	..	..	..	..	..	| 15 52	..	..
..	..	..	| 6 46	..	..	..	3-4	Tiszagét örhaz[x]		..	..	..	..	..	| 15 49	..	..
..	..	..	| 6 52	..	..	..	6-3	Y Polgár Selypes-híd[x]	B	..	..	..	..	..	| 15 43	..	..
..	..	..	| 6 58	..	..	..	7-4	*é.* **Polgár** Szabadság Étterem	*é*	..	..	..	..	..	| 15 40	..	..
..	..	..	*| 7 00*	..	..	..		*i. Miskolc* ⇔ e534040	*é*	..	..	..	..	..	*| ✕17 30*	*✕18 30*	..
..	..	..	*| 7 07*	..	..	..		*é. Polgár* ⇔ e534040	*é*	..	..	..	..	..	*| ✕16 38*	*✕17 09*	..
..	..	..	| 7 20	..	..	..	7-4	*i.* **Polgár** Szabadság Étterem	*é*	..	..	..	..	..	| 15 35	..	..
..	..	..	| 7 23	..	..	..	8-8	Polgár v. á.	A	..	..	..	..	..	| 15 32	..	..
..	..	..	| 7 28	..	..	..	9-8	Tiszavasvári elág.[x]		..	..	..	..	..	| 15 30	..	..
..	..	..	| 7 41	..	..	..	17-9	Lenin tanya bej. út[x]		..	..	..	..	..	| 15 14	..	..
..	..	..	| 7 48	..	..	..	19-4	Királydomb		..	..	..	..	..	| 15 11	..	..
..	..	..	| 7 53	..	..	..	21-4	Gátórház		..	..	..	..	..	| 15 03	..	..
..	..	..	| 7 56	..	..	..	23-0	Rizstelep[x]		..	..	..	..	..	| 14 59	..	..
..	..	..	| 8 06	..	..	..	28-2	Keleti Főcsatorna híd[x]		..	..	..	..	..	| 14 49	..	..
..	..	..	| 8 12	..	..	..	30-9	Y Hajdúnánás repülőtér		..	..	..	..	..	| 14 44	..	..
..	..	..	✕ 8 15	..	..	..	32-6	*é.* **Hajdúnánás** Fő tér	*é*	..	..	..	..	..	✕14 40	..	..
..	..	..	h 8 18	..	..	..		*i.*	*é*	..	..	..	..	..	h14 37	..	..
..	..	..	| 8 31	..	..	..	38-9	**Hajdúdorog** Tokaji elág.	A	..	..	..	..	..	| 14 35	..	..
..	..	..	| 8 41	..	..	..	44-1	Nyíregyházi elág.[x]		..	..	..	..	..	| 14 25	..	..
..	..	..	| 8 48	..	..	..	47-6	Kabát Áll. Gazd.[x]		..	..	..	..	..	| 14 07	..	..
..	..	..	| 8 52	..	..	..	49-8	Október 7 Tsz. irodák		..	..	..	..	..	| 14 03	..	..
..	..	..	| 8 56	..	..	..	51-2	Y **Kálmánháza** Consitelep	B	..	..	..	..	..	| 14 00	..	..
..	..	..	h 9 35	..	..	..	68-2	*é.* **Nyíregyháza** Belvárosi t.	*é*	..	..	..	..	..	h13 20	..	..

h hétfőn, szerdán és szombaton (ün. nem közl.)

4049 Taktaharkány v. á.–Csobaj–Tokaj

		23 30	23 30	7 05	8 15	8 15	12 00		*i. Budapest* 🚌 80	*é*	..	10 30	16 15	19 42	..	22 33	4 40	..
		4 35	*4 35*	*11 05*	*15 55*	*15 55*	*15 55*		*é. Miskolc* 🚌 80	*é*	..	*6 25*	*7 15*	*14 15*	..	*17 55*	*20 35*	..
		5 25	*5 25*	*11 53*	*16 40*	*16 40*	*16 40*		*é. Taktaharkány*	*é*	..	*5 40*	*6 31*	*13 32*	..	*17 12*	*19 50*	..
..	3 30	5 22	5 22	11 05	..	16 55	16 55		*i. Szerencs* 🚌 80	*é*	..	*5 40*	..	*12 08*	..	*16 55*	*16 55*	..
..	*3 46*	*5 40*	*5 40*	*11 22*	..	*17 12*	*17 12*		*é. Taktaharkány*	*é*	..	*5 22*	..	*11 53*	..	*16 40*	*16 40*	..
670	660	640	640a	644	666	666	646	Km	36 sz. ÁKÖV Miskolc			659	669	667		645	663	671
	✱	✱	✱	✱		✱						✱	✱	✱		✱		
..	e 5 10	d 5 45	e 6 10	x12 00	x16 45	g17 15	x17 50	0-0	*i.* **Taktaharkány** v. á.	*é*	..	5 05	e 6 05	x11 35	..	16 15	x17 44	..
..	5 12	5 47	6 12	12 02	16 47	17 17	17 52	1-2	Taktaharkány F. Szöv.	A	..	5 03	6 03	11 33	..	16 13	17 42	..
..	5 14	5 49	6 14	12 04	16 49	17 19	17 54	2-4	Dohány major[x]		..	5 01	6 01	11 31	..	16 11	17 40	..
..	5 17	5 52	6 17	12 07	16 52	17 22	17 57	3-8	Rónahát major[x]		..	4 58	5 58	11 28	..	16 08	17 37	..
..	5 23	5 58	6 23	12 13	16 58	17 28	18 03	7-1	Szabóhomoktanya[x]		..	4 52	5 52	11 22	..	16 02	17 31	..
..	5 27	6 02	6 27	12 17	17 02	17 32	18 07	9-0	Taktaszentes Pribyi elág.[x]		..	4 48	5 48	11 18	..	15 58	17 27	..
..	e 5 36	6 13	6 36	12 26	x17 11	17 43	18 18	13-6	**Prügy** Posta		..	4 39	e 5 39	11 09	..	15 49	x17 18	..
..	*é.*	6 24	6 49	12 39	*é.*	17 54	18 29	19-5	Taktabáj Tanácsház		..	4 27	..	11 07	..	15 37	..	..
..	..	6 26	6 51	12 41	..	17 56	18 31	20-4	Taktabáj felső[x]		..	4 24	..	11 04	..	15 34	..	..
..	..	6 29	6 54	12 44	..	17 59	18 34	21-6	Y Csobaj Fj. Szöv.	A	..	4 22	..	11 02	..	15 32	..	..
..	..	6 30	6 55	12 45	..	g18 00	18 35	22-0	*é.*	*é*	..	4 20	..	11 00	..	15 30	..	..
e 3 45	..	..	6 35	7 00	12 59	..	..	18 39	**Csobaj** Ház		..	e 4 11	..	..	..	10 55	..	15 25	..	x19 00
e 3 51	..	..	6 42	7 07	12 57	..	x18 45	24-9	Tiszatardos F. Szöv.	A	..	e 4 05	..	..	..	10 49	..	15 19	..	x18 54
é.	..	..	6 54	7 19	13 09	..	..	30-0	Tiszaladány Tanácsház		..	..	..	..	..	10 38	..	15 08	..	..
..	..	..	6 56	7 21	13 11	..	..	30-8	Tiszaladány alsó[x]		..	..	..	..	..	10 36	..	15 06	..	..
..	..	..	7 04	7 29	13 19	..	..	35-2	Tokaji Tiszaladányi elág.[x]		..	..	..	..	..	10 26	..	14 56	..	..
..	..	..	7 05	7 30	13 20	..	..	35-8	Tokaj v. á. bej. út[x]		..	..	..	..	..	10 25	..	14 55	..	..
..	..	..	7 09	7 34	x13 24	..	..	36-7	Y Tokaj posta	B	..	..	..	..	..	10 23	..	14 53	..	..
..	..	..	d 7 10	e 7 35	x13 25	..	x15 10	37-1	*é.* **Tokaj** Kossuth tér 15	*é*	..	..	..	..	..	10 20	..	14 50	..	..

d a hét első munkanapja kivételével naponta közlekedik **e** a hét első munkanapján közlekedik
g a hét utolsó munkanapja kivételével naponta közlekedik **u** a hét utolsó munkanapján közlekedik
✱ Taktaharkány „Taktal" közúti hídon az utasoknak gyalog kell áthaladniuk, mert a hídon az autóbusz csak utasok nélkül közlekedhet

Ízletes halétel különlegességek kaphatók a **Tokaji Földművesszövetkezet** halászcsárdájában

Declassified in Part - Sanitized Copy Approved for Release @ 50-Yr 2013/08/26 : CIA-RDP81-01043R002400040001-6

Declassified in Part - Sanitized Copy Approved for Release @ 50-Yr 2013/08/26 : CIA-RDP81-01043R002400040001-6

4050 Miskolc—Megyaszó—Monok—Szerencs

Km	Km	36 sz. ÁKÖV Miskolc		770	760			442	832			434	614	614	724	724	535		856	766	556a
0-0	0-0	**Miskolc** Szeles u. 25		..	..	..	..	..	✕ 6 50	..	..	e12 50	e13 20	✝14 10	e14 30	✝14 45	✕ 15 35	✕ 17 00	..	..	+ 18 30
	2-0	**Miskolc** szem. pu. ✕		..	..	..	..	..		..	..								..	..	18 34
		Budapest		..	..	..	..	..	..	..	..	..	..	..	..	..	..	..	..	..	*13 20*
		Miskolc	80	..	..	..	..	..	..	..	..	..	..	..	..	..	..	..	..	..	*18 08*
	2-0	**Miskolc** szem. pu. ✕		..	..	..	..	..		..	..								..	..	18 38
2-4	3-5	Miskolc Pamutfonó V.[2]		..	..	..	..	a	6 55	..	..	12 55	13 25	14 15	14 35	14 50	15 20	17 05	..	..	18 41
6-0	7-1	Felsőzsolcai elág.[2]		..	..	..	..	4050 sz. menetrend	7 00	..	..	13 00	13 30	14 20	14 40	14 55	15 25	17 10	..	..	18 46
10-6	11-1	Belegrádi elág.[2]		..	..	..	..		7 06	..	..	13 06	13 35	14 26	14 46	15 01	15 31	17 16	..	..	18 52
14-2	15-2	Hernádkak-i elág.[2]		..	..	..	..		7 12	..	..	13 12	▮13 42	✝14 32	14 52	15 07	15 37	17 22	..	..	18 58
				..	..	..	..		7 15	..	..	13 15	..	..	14 55	15 10	15 40	17 25	..	..	19 01
15-6	16-7	**Gesztely** F. Szöv.		..	..	..	..		7 16	..	..	13 16	..	..	14 57	15 12	15 42	17 28	..	..	19 03
19-6	20-7	0-0 **Ócsanálos** Újcsanálosi elág.		..	..	..	..		7 26	..	..	13 26	..	..	15 07	15 22	15 52	17 40	..	..	19 14
				..	..	..	..		7 31	..	..							✕ 17 45	..	..	19 19
	2-4	**Újcsanálos** F. Szöv.							7 36												19 24
19-6	22-7	0-0 **Ócsanálos** Újcsanálosi elág.		..	..	..	..		7 42	..	..	13 27			15 09	15 24	15 54	..	..	..	19 29
21-8	23-9	Sóstófalvai elág.[2] [1]		..	..	..	..		7 47	..	..	13 32	..	..	15 14	15 29	15 59	..	..	..	19 34
24-7	26-0	Alsódobsza rendőrség		..	..	..	..		7 56	..	..	13 41	..	..	15 24	15 39	16 09	..	..	..	19 44
				..	..	..	..		8 07	..	..	13 52	..	..	15 35	15 50	✕ 16 20	..	..	..	+ 19 55
29-6	30-7	**Megyaszó** F. Szöv.																			
33-5	34-6	Gilip-tető		..	..	..	..		8 10	..	..	13 54			15 41	15 56	▮ 16 22	..	..	..	..
35-7	38-6	Legyesbénye F. Szöv.		..	..	..	..		8 18	..	..	14 02			15 49	16 04	16 30	..	..	..	..
		0-0 **Monok** Tanácsház		✕ 2 35	✕ 4 25	..	..	✕	7 34	..	..	14 12			16 00	16 15	16 40	..	..	..	▮ 17 40
		1-5 **Monok** alsó[3]		2 41	4 30	..	..		7 39												17 44
		3-8 Mecra kőr[4]		2 48	4 37	..	..		7 46												17 51
38-5	39-6	7-2 Legyesbényei elág.[2] [1]		2 58	4 47	..	..		7 56	8 30		14 14			16 02	16 17	16 42	..	..	..	18 01
39-5	40-6	Bekecs F. Szöv.		3 03	4 51	..	..		7 59	▮ 8 32		▮14 16			16 05	16 20	▮16 44	..	..	..	▮18 03
				3 07	4 55	..	..		8 03	8 36		14 20			16 09	16 24	16 48	..	..	..	18 07
41-6	42-7	**Szerencs** Italbolt		3 02	4 56	..	..		8 06	8 36		14 21			16 11	16 26	16 48	..	..	..	18 07
42-4	43-5	Szerencs Cukorgyár[4]		3 09	4 58	..	..		8 08	8 38		14 23			16 13	16 28	16 50	..	..	..	18 09
43-3	44-4	**Szerencs** v. á. ✕		3 11	▮ 5 00	..	..		✕ 8 10	▮ 8 40		▮14 25			▮16 15	▮16 30	▮ 16 52	..	..	..	g 18 11
		Szerencs		*3 30*	*5 22*	..	..	..	*11 05*	..	..	..	..	..	*16 59*	*16 59*	*17 59*	..	..	..	*19 33*
		Miskolc	80	*4 30*	*6 25*	..	..	..	*12 05*	..	..	..	..	..	*17 55*	*17 55*	*18 39*	..	..	..	*20 35*
		Budapest		*6 54*	*10 30*	..	..	..	*16 15*	..	..	..	..	..	*22 33*	*22 33*	*22 33*	..	..	..	*4 40*
		Szerencs		..	*6 00*	..	..	✕	*9 40*	✕ *9 40*	..	..	..	..	..	..	..	..	..	..	*18 40*
		Sátoraljaújhely ..	80	..	*7 35*	..	..		*RIS 11*	*RIS 11*	..	..	..	..	..	..	..	..	..	..	*20 05*
		Szerencs	98	..	*6 30*	..	..		*12 27*	..	..	..	..	..	*17 00*	*17 00*	..	..	..	..	..
		Hidasnémeti		..	*9 05*	..	..	..	*14 55*	..	..	..	..	..	*19 38*	*19 38*	..	..	..	..	..
		Szerencs		..	*5 59*	..	..	..	*9 28*	..	..	*15 09*	..	..	..	..	..	..	..	..	*18 26*
		Nyíregyháza	112	..	*7 15*	..	..	..	*11 05*	..	..	*16 35*	..	..	..	..	..	..	..	..	*20 01*
		Szerencs		..	..	..	..	..	..	..	..	✝14 56	..	..	..	..	..	..	..	..	..
		Abaújszántó	4078	..	..	..	..	..	..	..	..	✝15 53	..	..	..	..	..	..	..	..	..

e a hét első munkanapján közlekedik
g a hét utolsó előtti és utolsó munkanapján közlekedik
i iskolai előadások napjain közlekedik
a szerdán és pénteken (ún. nem kötl.)
t tanszünetben munkanapokon közlekedik
u a hét utolsó munkanapján közlekedik
+ munkaszüneti napokon közlekedik

FIZETŐVENDÉGSZOLGÁLAT! TURISTASZÁLLÁS!
BORSOD-ABAÚJ-ZEMPLÉN MEGYE LEGSZEBB TÁJAIN
MEGYEI IDEGENFORGALMI HIVATAL
MISKOLC, SZÉCHENYI UTCA 48. TELEFON: 14-876

4050 Szerencs—Monok—Megyaszó—Miskolc

Km	Km	36 sz. ÁKÖV Miskolc		769	859	589	559a	739	729	617	437		835	445g	445		763	563	771
		Abaújszántó	e4078	..	..	..	..	..	..	..	✕ 7 00	..	..	..	..	..	..	..	..
		Szerencs		..	..	..	..	..	..	..	✕ 8 10	..	..	..	..	..	..	..	..
		Nyíregyháza	112	..	..	..	..	..	..	..	*4 25*	*4 25*	..	..	..	..	*9 23*	..	*17 00*
		Szerencs		..	..	..	..	..	..	..	*5 42*	*5 42*	..	..	..	..	*10 48*	..	*18 29*
		Hidasnémeti	98	..	..	..	..	..	..	..	..	..	..	..	..	..	..	..	..
		Szerencs		..	..	..	..	..	..	..	*2 32*	*2 32*	..	*5 05*	..	..	*10 22*	..	*15 45*
				..	..	..	..	..	..	..	*5 05*	*5 05*	..	*7 40*	..	..	*12 53*	..	*18 12*
		Sátoraljaújhely ..	80	..	..	..	..	..	..	..	*3 35*	*3 35*	..	✕ 6 03	..	..	*11 25*	..	*16 26*
		Szerencs		..	..	..	..	..	..	..	*5 11*	*5 11*	..	✕ 7 38	..	..	*13 03*	..	*17 46*
		Budapest		..	..	..	..	..	..	..	*23 30*	*23 30*	..	..	..	..	*8 15*	*8 15*	*8 15*
		Miskolc	80	..	..	..	..	..	..	..	*4 35*	*4 35*	..	..	..	..	*13 40*	*13 40*	*13 40*
		Szerencs		..	..	..	..	..	..	..	*5 40*	*5 40*	..	..	..	..	*14 19*	*14 19*	*14 19*
Km	Km	36 sz. ÁKÖV Miskolc		769	859	589	559a	739	729	617	437		835	445g	445		763	563	771
0-0	0-0	**Szerencs** v. á. ✕		e 3 20	..	..	..	▮ 5 50	▮ 5 50	..	▮ 8 20	..	✕14 25	✕14 26	✝14 56	..	✕ 17 00	g 17 00	g 18 30
0-9	0-9	Szerencs Cukorgyár[4]		3 22	..	..	..	5 52	5 52	..	8 22	..	14 27	14 28	14 58	..	17 02	17 02	18 32
1-7	1-7	**Szerencs** Italbolt		3 24	..	..	..	5 54	5 54	..	8 24	..	14 29	14 30	15 00	..	17 04	17 04	18 34
3-8	3-8	Bekecs F. Szöv.	8	▮3 28	..	..	..	6 56	5 56	..	8 28	..	14 30	14 30	15 00	..	17 05	17 06	18 35
4-8	4-8	0-0 Legyesbényei elág.[2] [1]		3 30	..	..	..	6 03	6 03	..	8 31	..	14 36	14 37	15 07	..	17 13	17 13	18 43
		2-4 Makrakőr[4]		3 40	..	..	..							14 45	15 17	..	17 23		18 53
		5-7 Monok alsó[3]		▮3 47	..	..	..							14 55	15 26	..	17 31		19 01
		7-2 **Monok** Tanácsház		e 3 51	..	..	..							▮15 00	✝15 30	..	✕ 17 35		g 19 05
5-8	5-8	Legyesbénye F. Szöv.		d.	..	..	..	6 07	6 07		▮ 8 33		14 39	..	..	..	d.	17 18	d.
9-8	9-8	Gilip-hid[4]		..	..	..	..	6 16	6 16		8 42		14 48	..	..	..	..	17 27	..
13-7	13-7	**Megyaszó** F. Szöv.	8	..	..	..	..	6 24	6 24		8 50		14 56	..	..	..	g 17 36	..	..
18-4	18-4	Alsódobsza rendőrség		..	..	✕ 5 30	+ 5 50	6 30	6 30	..	8 53		14 59	..	..	..	..	..	..
21-5	21-5	Sóstófalvai elág.[2] [1]		..	..	5 51	6 11	6 51	6 51	..	9 13		15 19	..	..	..	..	..	..
23-7	23-7	0-0 **Ócsanálos** Újcsanálosi elág.		..	..	5 56	✝6 16	6 56	✝6 56	..	9 18		15 25	..	..	..	..	..	..
				..	..		6 21		7 01				15 30	..	..	..	..	..	..
	2-4	**Újcsanálos** F. Szöv.	8																
23-7	23-7	0-0 **Ócsanálos** Újcsanálosi elág.		..	✕ 5 50		6 26		7 06				15 34						
				..	5 56	5 58	6 32	6 58	7 13	..	9 19	..	✝15 39	a	4078	..	..	..	..
27-7	27-7	**Gesztely** F. Szöv.	8	..	6 07	6 10	6 45	7 10	7 25	..	9 30	..	15 50	4050 sz. menetrend		..	..	..	..
29-1	29-1	Hernádkak-i elág.[2]	8	..	6 10	6 13	6 48	7 13	▮ 7 28	✕ 9 23	9 33	..	15 53			..	..	..	..
33-3	33-3	Belegrádi elág.[2]		..	6 16	6 19	6 54	7 19	7 34	9 29	9 39	..	15 59			..	..	..	..
37-3	37-3	Felsőzsolcai elág.[2]		..	6 22	6 25	7 00	7 25	7 40	9 35	9 45	..	16 05			..	..	..	..
40-9	40-9	Miskolc Pamutfonó V.		..	6 27	6 30	7 05	7 30	7 45	9 40	9 50	..	16 10			..	..	..	..
	42-4	**Miskolc** szem. pu.		..	6 30	6 33													
		Miskolc	80	..	*6 53*	*6 53*	..	..	..	..	..	..	..	..	..	..	..	..	..
		Budapest		..	*10 30*	*10 30*	..	..	..	..	..	..	..	..	..	..	..	..	..
	42-4	**Miskolc** szem. pu. ✕		..	▮ 6 35	6 35													
43-3	44-4	**Miskolc** Szeles u. 25		..	✕ 6 40	✕ 6 40	+ 7 10	▮ 7 35	▮ 7 50	✕ 9 45	✕ 9 55	..	✕16 15			..	..	..	..

e a hét első munkanapján közlekedik
g a hét utolsó előtti és utolsó munkanapján közlekedik
i iskolai előadások napjain közlekedik
a szerdán és pénteken (ún. nem kötl.)
t tanszünetben munkanapokon közlekedik
u a hét utolsó munkanapján közlekedik
✝ a hét utolsó munkanapján és munkaszüneti napokon nem közlekedik
✕ egyedőre nem közlekedik
+ munkaszüneti napokon közlekedik

Declassified in Part - Sanitized Copy Approved for Release @ 50-Yr 2013/08/26 : CIA-RDP81-01043R002400040001-6

Declassified in Part - Sanitized Copy Approved for Release @ 50-Yr 2013/08/26 : CIA-RDP81-01043R002400040001-6

4060 Sátoraljaújhely—Sárospatak—Pácin—Ricse—Révleányvár

Km	Km	36 sz. AKÖV Miskolc																				
		Kéttelmes		..	..	..	..	..	..	..	..	..	..	..	..	..	..	..	..	..	..	..	+ 17 25
		Pásztorudvar	4065	..	..	..	..	..	..	..	..	..	..	..	..	..	..	..	..	..	..	+ 19 02
		Sátoraljaújhely		..	..	..	..	..	..	..	..	..	..	..	..	..	..	..	..	..	..	+ 19 33
		Budapest					23 30				7 05	8 15			8 15			8 15			8 15
		Miskolc	80				4 35	8 15			11 05	13 40			13 40			17 15			17 15
		Sátoraljaújhely					7 35	X11 11			13 43	16 10			16 10			20 15			20 15
0-0		Sátoraljaújhely v. á.		..	..	..	X 7 40	X11 17	X13 00	X14 25	X16 15	..	..	..	+16 15	..	..	+20 20	..	..	+ 20 20	..
0-3		Sátoraljaújhely v.h.bej.út		..	..	..	/	/	/	/	/	..	..	..	/	..	..	/	..	..	/	..
1-0		Sátoraljaújhely MÁVAUT ir.	80	..	..	..	7 42	11 19	13 02	14 40	16 17	..	..	..	16 17	..	..	20 22	..	..	20 22	..
5-7		Fey Iberecki rev		..	..	..	7 45	11 25	13 15	14 45	16 48	..	..	X18 00	18 00	..	..	20 25	..	..	20 47	..
8-3		Alv Iberecki F. Szöv.		..	..	..	7 55	11 35	13 26	14 55	16 58	..	..	18 10	18 10	..	..	20 35	..	..	20 57	..
				..	..	..	8 01	11 42	13 33	15 02	17 05	..	..	18 17	18 17	..	..	20 42	..	..	21 04	..
		Sátoraljaújhely	80, 334	..	X 6 03	..	..	..	..	..	..	..	..	..	16 26	..	..	X17 55	..	..	19 50	..
		Sárospatak		..	X 6 20	..	..	..	..	..	..	..	..	..	16 43	..	..	X 17 57	..	..	20 07	..
		Budapest		..	..	..	23 30	..	..	..	..	..	..	..	8 15	..	..	8 15	..	..	8 15	..
		Miskolc	80	..	..	..	4 35	..	..	..	..	..	..	..	13 40	..	..	13 40	..	..	17 15	..
		Sárospatak		..	..	..	7 16	..	..	..	..	..	..	..	15 51	..	..	15 51	..	..	19 56	..
		Miskolc	4004070	..	..	..	..	..	..	..	..	..	..	..	u 13 20	..	..	▼14 10	..	..	..	..
		Sárospatak		..	..	..	..	..	..	..	..	..	..	..	u 16 33	..	..	▼17 23	..	..	..	..
0-0		Sárospatak v. á.		..	X 7 35	..	..								u 16 45			▼18 00			20 15	
0-9		Sárospatak Posta		..	7 41	..	..								16 47			18 03			20 17	
5-7		Halászhomok tanya		..	7 51	..	..								16 57			18 13			20 27	
8-8		Vajdácska F. Szöv.		..	7 59	..	..								17 05			18 21			20 36	
12-2		Malom tanya		..	8 06	..	..								17 12			18 28			20 43	
11-8	13-3	Bodroghalmi elág. (3)		..	8 10	..	X 8 10	11 49	X13 40	X15 09	X17 14	17 15	X18 24	X16 24	X18 30	X20 49	X20 45	X21 11				
14-3	15-8	Karos		..	8 16	..	..	11 55		15 15		X7 20	18 30	18 30	18 36	20 55	20 51	21 17				
18-0	19-5	Becsked tanya		..	8 23	..	..	12 02		15 22		17 27	18 37	18 37	18 43	21 02	20 58	21 24				
19-9	21-4	Karcsa F. Szöv. 1. sz. bolt		..	8 29	..	..	12 08		15 28		17 33	18 43	18 43	18 49	21 08	21 04	21 30				
20-8	22-3	Karcsa Posta		..	8 31	..	..	12 10		15 30		17 35	18 45	18 45	18 51	21 10	21 06	21 32				
23-7	25-2	Pácin Újtelep		..	8 37	..	..	12 16		15 36		17 41	18 51	18 51	18 57	21 16	21 12	21 38				
24-7	26-2	Pácin F. Szöv.		..	8 39	..	..	X12 18		X15 38		17 43	X18 53	18 53	18 59	X21 18	21 14	+ 21 40				
25-7	27-2	Pácin Magyarosi utca		..	8 43	..	..			▼15 42		17 46	..	18 56	19 02	..	21 17	..				
28-4	29-9	Bodolyó tanya		..	8 50	..	..			15 49		17 53	..	19 03	19 09	..	21 24	..				
30-5	32-0	Kisbolá tanya		..	8 52	..	..			15 51		17 55	..	19 05	19 11	..	21 26	..				
32-2	33-7	Nagyrozvágy Kereszt utca		..	8 56	..	..			15 55		d 17 59	..	19 09	19 15	..	21 30	..				
32-6	34-1	Nagyrozvágy Tanácsház		..	8 59	..	..			15 58		18 02	..	19 12	19 17	..	21 33	..				
33-8	35-3	Kisrozvágy Kereszt utca		..	9 00	..	..			15 59		18 03	..	19 13	19 18	..	21 34	..				
35-9	37-4	Semjén újfalu		..	9 03	..	..			16 03		18 07	..	19 17	19 22	..	21 38	..				
37-2	38-7	0-0 Semjén, Ricsei elág.		..	9 07	..	..			16 07		18 11	..	19 21	19 26	..	21 42	..				
				..	9 10	..	..			16 10		18 14	..	19 24	19 29	..	21 45	..				
	11-7	3-0 Ricse F. Szöv.		..	9 19	..	..			16 20		/	/	/	/	/	21 55	..				
37-		0-0 Semjén, Ricsei elág.		..	9 25	..	..			16 26		/	/	/	/	/	22 00	..				
38-5		Lácacséke F. Szöv. 2. sz. bolt								16 33		18 16	..	19 26	19 31	..	22 08	..				
40-1		Lácacséke F. Szöv. 1. sz. bolt								16 38		18 21	..	19 31	19 36	..	22 13	..				
43-3		Dámóc F. Szöv.								16 40		18 25	..	19 35	19 40	..	d 22 18	..				
44-4		Damóc malom								4		18 34	..	19 44	19 49	..	6	..				
46-5		Zemplénagárd v. á. bej. út										18 36	..	19 46	19 51	..	..	..				
48-4		Zemplénagárd Tanácsház										18 40	..	19 50	19 55	..	..	..				
	45-9	Erdészlaki bej. út			9 35							18 45	..	19 55	20 00	..	..	..				
53-9	48-2	Révleányvár Fő tér		..	X 9 40	..	..	..	..	..	..	..	..	..	..	..	..	..	..	..	..	..

F. mh. még: a Ricsei betérő útszakaszon: 40·8 km és 2·1 km Ricse iskola

d a hét utolsó munkanapján és munkaszüneti napokon közlekedik — **u** a hét utolsó munkanapján közlekedik

i minden hónap első vasárnapján közlekedik — + munkaszüneti napokon közlekedik — **t** a hét utolsó munkanapján és munkaszüneti napokon nem közlekedik

✱ Sárospatak és Halászhomok tanya között levő Bodroghídon az utasoknak gyalog kell áthaladniuk, mert a hídon az autóbusz csak utasok nélkül közlekedhet

Borsod-Abaúj-Zemplén megye tanácsának Idegenforgalmi Hivatala
MISKOLC, SZÉCHENYI UTCA 40 — TELEFON: 14-876

4060 Révleányvár—Ricse—Pácin—Sárospatak—Sátoraljaújhely

Km	Km	36 sz. AKÖV Miskolc																				
				659	659a	539	857	249	549a		267	855	245a	538	265	253	863	241				
0-0		Révleányvár Fő tér		..	..	X 4 10	..	..	+ 5 15	..	..	..	..	X 12 30	..	..	..	..	..	..	..	..
2-4		Erdészlaki bej. út		..	..	/	..	..	/	..	..	..	..	12 33	..	..	..	..	..	..	..	..
5-1		Zemplénagárd Tanácsház		..	..	4 21	..	..	5 26	..	..	..	..	..	..	..	..	..	..	..	..	..
6-9		Zemplénagárd v. á. bej. út		..	..	4 25	..	..	5 30	..	..	..	..	..	..	..	..	..	..	..	..	..
9-1		Dámóc malom		..	..	4 29	..	..	5 34	..	..	..	..	..	..	..	..	..	..	..	..	..
10-2		Dámóc F. Szöv.		..	..	4 33	..	..	5 38	..	..	..	..	..	..	..	..	..	..	..	..	..
13-4		Lácacséke F. Szöv. 1. sz. bolt		..	..	4 42	..	X 5 20	5 47	..	..	..	+ 12 30	..	..	..	..	..	..	..	..	..
14-6		Lácacséke F. Szöv. 2. sz. bolt		..	..	4 46	..	5 24	5 51	..	..	..	12 34	..	..	..	..	..	..	..	..	..
16-3		0-0 Semjén, Ricsei elág.		..	..	4 49	..	5 27	5 54	..	..	..	12 37	..	..	..	..	..	..	..	..	..
				..	..	/	..	5 34	/	..	..	..	12 45	12 45	..	..	..	..	..	..	..	..
16-3	9-5	0-0 Semjén, Ricsei elág.		..	..	4 51	..	5 41	/	..	Bodroghalmiról l. a 4060 sz. menetr.		12 50	12 50	..	Bodroghalmiról l. a 4060 sz. menetr.		Bodroghalmiról l. a 4060 sz. menetr.				
17-6	10-8	Semjén újfalu		..	..	4 54	..	5 53	5 59	..			13 00	13 00	..							
19-7	12-9	Kisrozvágy Kereszt utca		..	..	5 00	..	5 59	6 05	..			13 08	13 08	..							
20-9	14-1	Nagyrozvágy Tanácsház		..	..	5 02	..	6 01	6 07	..			13 10	13 10	..							
21-3	14-5	Nagyrozvágy Kereszt utca		..	..	5 03	..	6 02	6 08	..			13 11	13 11	..							
				..	..	5 06	..	6 05	6 11	..			13 13	13 13	..				d 18 25	..		
23-0	16-2	Kisbolá tanya		..	..	5 10	..	6 09	6 15	..			13 17	13 17	..				18 29	..		
25-1	18-3	Bodolyó tanya		..	..	5 12	..	6 11	6 17	..			13 19	13 19	..				18 31	..		
27-8	21-0	Pácin Magyarosi utca		..	..	5 17	..	6 16	6 22	..			13 24	13 24	..				18 37	..		
				..	..	5 19	..	6 18	6 24	..			13 26	13 26	..				18 39	..		
28-8	22-0	Pácin F. Szöv.		..	X 5 05	+ 5 30	5 22	X 6 10	6 27	..		X12 40	13 29	13 29	..				u 18 45	..		
29-8	23-0	Pácin Újtelep		..	5 07	5 32	5 24	6 12	6 29	..		12 42	13 31	13 31	..				18 47	..		
32-7	25-9	Karcsa Posta		..	5 13	5 38	5 30	6 18	6 35	..		12 48	13 37	13 37	..				18 53	..		
33-6	26-8	Karcsa F. Szöv. 1. sz. bolt		..	5 17	5 41	5 34	6 21	6 39	..		12 51	13 41	13 41	..				18 57	..		
35-5	28-7	Becsked tanya		..	5 21	5 45	5 38	6 25	6 43	..		12 55	13 45	13 45	..				19 01	..		
39-2	32-4	Karos		..	5 29	5 52	5 46	6 32	6 51	..		13 02	13 53	13 53	..				16 03	19 05		
41-7	34-9	Bodroghalmi elág. (3)		..	5 34	5 57	5 51	6 37	6 56	..	X 8 32	13 07	13 58	14 02	X14 02				16 08	X17 34	19 10	..
	36-0	Malom tanya					5 53						14 00	14 04					16 10		19 12	..
	39-4	Vajdácska F. Szöv.					6 02						14 09	14 13					16 17		19 21	..
	42-5	Halászhomok tanya	✱				6 08						14 15	14 19					16 23		19 27	..
	47-3	Sárospatak Posta					6 21						14 28	14 29					16 33		19 38	..
	48-2	Sárospatak v. á.				X 6 23			+ 14 28	X 14 32									u 16 35		d 19 40	..
		Sárospatak	4070	..	..	X 6 37	..	..	..	..	..	..	..	..	..	..	..	..	..	..	..	..
		Miskolc		..	..	X 9 45	..	..	..	..	..	..	..	..	..	..	..	..	..	..	..	..
		Sárospatak		..	..	11 45	..	..	..	..	..	..	15 20	15 20	..	..	..	..	16 45	..	20 10	..
		Miskolc	80	..	..	14 15	..	..	..	..	..	..	17 55	17 55	..	..	..	..	18 30	..	22 52	..
		Budapest		..	..	19 42	..	..	..	..	..	..	22 33	22 33	..	..	..	..	22 33	..	4 40	..
		Sárospatak	80, 334	..	..	7 19	..	..	..	..	..	..	15 56	15 56	..	..	..	..	..	..	19 09	..
		Sátoraljaújhely		..	..	7 35	..	..	..	..	..	..	16 10	16 10	..	..	..	..	..	..	20 15	..
45-2		Alsóberecki F. Szöv.		X 5 43	6 05	..	6 45	7 00	7 05	..	..	8 42	13 15	..	..	14 10	..	17 42	..	..	..	..
47-7		Felsőberecki rév		X 5 48	6 10	..	6 50	7 05	7 10	..	..	8 47	13 20	..	..	14 15	..	17 47	..	..	..	..
				X 5 58	+ 6 20	..	X 7 00	7 15	7 20	..	..	8 57	X13 30	..	..	14 25	..	X17 57	..	..	..	..
52-5		Sátoraljaújhely MÁVAUT ir.	4065	..	..	..	7 23	7 23	..	..	..	9 08	..	..	..	14 30	..	..	..	..	..	..
53-2		Sátoraljaújhely v.h.bej.út		..	..	..	/	/	..	..	..	/	..	..	..	/	..	..	..	..	..	..
53-5		Sátoraljaújhely v. á.		..	..	..	X 7 25	+ 7 25	..	..	..	X 9 10	..	..	..	14 32	..	..	..	..	..	..
		Sátoraljaújhely		..	..	..	..	..	..	..	..	11 22	..	..	..	15 00	..	..	..	..	..	..
		Miskolc	80	..	..	..	..	..	..	..	..	14 15	..	..	..	17 55	..	..	..	..	..	..
		Budapest		..	..	..	..	..	..	..	..	19 42	..	..	..	22 33	..	..	..	..	..	..
		Sátoraljaújhely		..	+ 6 35	..	..	..	t 7 40	..	..	..	..	..	..	..	..	..	..	..	..	..	..
		Füzérradvány	4066	..	+ 7 03	..	..	..	t 8 20	..	..	..	..	..	..	..	..	..	..	..	..	..
		Kéthelőrét		..	+ 8 40	..	..	..	/	..	..	..	..	..	..	..	..	..	..	..	..	..

F. mh. még: a Ricsei betérő útszakaszon: 7·4 km és 2·1 km Ricse iskola

d a hét utolsó munkanapján és munkaszüneti napokon közlekedik — **f** minden hónap első vasárnapján közlekedik — **u** a hét utolsó munkanapján közlekedik

+ munkaszüneti napokon közlekedik

✱ Halászhomok tanya és Sárospatak között levő Bodroghídon az utasoknak gyalog kell áthaladniuk, mert a hídon az autóbusz csak utasok nélkül közlekedhet

Étel-, ital- és cukrászati különlegességek az Encsi Földművesszövetkezet vendéglő-éttermében és cukrászdájában

Declassified in Part - Sanitized Copy Approved for Release @ 50-Yr 2013/08/26 : CIA-RDP81-01043R002400040001-6

Declassified in Part - Sanitized Copy Approved for Release @ 50-Yr 2013/08/26 : CIA-RDP81-01043R002400040001-6

4862–4865 4862 Sátoraljaújhely–Alsóberecki–Bodroghalom

| | | |

Declassified in Part - Sanitized Copy Approved for Release @ 50-Yr 2013/08/26 : CIA-RDP81-01043R002400040001-6

4066 Hidasnémeti—Telkibánya—Hollóháza

| | | |

Declassified in Part - Sanitized Copy Approved for Release @ 50-Yr 2013/08/26 : CIA-RDP81-01043R002400040001-6

4680 Miskolc—Abaújszántó—Boldogkőváralja—Hidasnémeti—Kéked

622a	962a	914b		914	968	Km	16 sz. ÁKÖV Miskolc		919	647/68	967a	963a	622a
..	..	..	⇌13 50	..	⇌14 20	0·0	ℓ. **Miskolc** Szeles u. 25	ℓ.	..	✕ 8 10	..	..	..
..	..	..	13 55	..	14 25	2·4	Miskolc Pamutfonó V.ᵃ	4085	..	8 05	..	..	..
..	..	..	14 01	..	14 31	6·0	Felsőcsoltcsi elág.ᵃ	⇌	..	7 59	..	..	..
..	..	..	14 20	..	14 50	17·1	ℓ. Szikszó Tanácsház	4095 4090	..	7 40	..	..	..
..	..	..	14 25	..	14 55	17·9	Szikszó kórház¹		..	7 35	..	..	..
..	..	..	14 27	..	14 57	20·4	Aszaló F. Szöv.		..	7 29	..	..	..
..	..	..	14 31	..	15 01	24·2	Halmaj elág.ᵃ [2]		..	7 23	..	..	..
..	..	..	14 37	..	15 07	25·0	Halmaj F. Szöv.		..	7 20	..	..	..
..	..	..	14 41	..	15 11	28·1	Kiskinizsi elág.ᵃ [1]		..	7 15	..	..	..
..	..	..	14 45	..	15 15	29·6	Hernádkércs, Kiskinizsi elág.ᵃ		..	7 12	..	..	..
..	..	..	14 48	..	15 18	30·3	Hernádkércs F. Szöv.		..	7 11	..	..	..
..	..	..	14 50	..	15 20	32·6	Feladóbusa F. Szöv.		..	7 05	..	..	..
..	..	..	14 56	..	15 26	34·3	Dobszai major		..	6 57	..	..	..
..	..	..	15 03	..	15 33	43·0	▼ Abaújszántó Kalmárotthon		..	6 42	..	..	..
..	..	..	15 18	..	15 48	43·6	ℓ. **Abaújszántó** Italbolt		..	6 40	..	..	..
..	..	..	15 20	..	15 50								
..	..	..	⇌15 30	..	⇌16 00		ℓ. *Abaújszántó*	⇌	..	✕ 6 37	..	..	..
..	..	..	⇌16 00	..	⇌16 30		ℓ. *Encs*	⇌4078	..	✕ 6 10	..	..	..
..	..	..	⇌14 26	..	⇌14 56		ℓ. *Szerencs*	⇌4078	..	✕ 8 10	..	..	..
..	..	..	⇌15 23	..	⇌15 53		ℓ. *Abaújszántó*		..	✕ 7 00	..	..	..
..	..	..	15 30	..	16 00	43·6	ℓ. **Abaújszántó** Italbolt		..	6 34	..	..	..
..	..	..	15 33	..	16 03	45·4	Cekeháza bej. út¹		..	6 31	..	..	..
..	..	..	15 36	..	16 06	46·6	Boldogkőújfalu elág.ᵃ [3]		..	6 28	..	..	..
..	..	..	15 40	..	16 10	48·4	Abaújalpári bej. út		..	6 25	..	..	..
..	..	..	15 44	..	16 14	50·1	Boldogkőújfalu F. Szöv.		..	6 21	..	..	..
..	..	..	15 49	..	16 19								
..	..	..	15 51	..	16 21	52·5	ℓ. **Boldogkőváralja** Italbolt		..	6 13	..	..	..
..	..	..	15 56	..	16 26	55·1	Boldogkőváraljai elág.ᵃ [2]		..	6 08	..	..	..
..	..	..	15 59	..	16 29	56·7	Korlátiᵃ [3]		..	6 05	..	..	..
..	..	..	16 00	..	16 30	57·1	Korlát-Vinoly v. ÁJ ⇌ 98		..	6 04	..	..	..
..	..	..	16 07	..	16 37	59·6	Korlát F. Szöv.		..	5 58	..	..	..
..	..	..	16 14	..	16 44	63·1	Fény F. Szöv.		..	5 51	..	..	..
..	..	..	16 22	..	16 52	66·9	Fény v. ÁJ		..	5 42	..	..	..
..	..	..	16 24	..	16 54	67·3	Vizsolyi elág.ᵃ [3-5]		..	5 40	..	..	..
..	..	..	16 26	..	16 56	68·9	Vilmány Szöv. Büfé		..	5 39	..	..	..
..	..	..	16 27	..	16 57	69·6	Héjcei elág.ᵃ [4]		..	5 37	..	..	..
..	..	..	16 33	..	17 03	71·8	**Göncruszka** F. Szöv.		..	5 32	..	..	..
..	..	..	16 39	..	17 09	75·7	▼ 0·0 Gönci elág.		..	5 25	..	..	..
..	..	..	16 43	..	17 13								
..	..	..					ℓ. 1 S| **Gönc** F. Szöv.	⇌80	..		..	..	..
..	..	..	16 48	..	17 18								
..	..	..	16 50	..	17 20	75·7	▼ 0·0 Gönci elág.ᵃ		..	5 25	..	..	..
..	..	..	16 51	..	17 21	76·2	0·0 Zsujtai elág.ᵃ [3]		..	5 24	..	..	..
..	..	..	16 57	..	17 27		3·2 Hidasnémeti F. Szöv.		..	5 18	..	..	..
..	..	..	⇌17 00	..	⇌17 30		ℓ. 4·6 **Hidasnémeti** v. á. ⇌ 98		..	✕ 5 15	..	..	..
..	..	..	*18 25*	..	*18 25*		ℓ. *Hidasnémeti*	⇌					
..	..	..	*20 25*	..	*20 25*		ℓ. *Miskolc*	⇌90					
..	..	..	*4 40*	..	*4 40*		ℓ. *Hidasnémeti*	⇌80					
..	..	*8 15*	*8 15*	..	*8 15*		ℓ. *Budapest*	⇌80	*16 15*	*16 15*	*16 15*	*4 40*	
..	..	*15 45*	*15 45*	..	*15 45*		ℓ. *Miskolc*	⇌90	✕ *7 30*	*7 30*	*12 20*	*20 25*	
..	..	*9 47*	*17 57*	*17 57*	*17 57*		ℓ. *Hidasnémeti*		✕ *5 25*	*5 25*	*10 18*	*18 25*	
..	..	+ 9 55	..	..	⇌18 09	4·6	ℓ. **Hidasnémeti** v. á. ⇌ 98		✕ 5 05	5 05	+ 9 45	+18 09	
..	..	9 58	..	..	18 08	3·2	Hidasnémeti F. Szöv.		5 02	5 02	9 42	17 57	
..	..	10 04	..	..	18 14	0·0	Zsujtai elág.ᵃ [3]	4068	4 56	4 56	9 36	17 51	
..	..	10 05	..	..	18 15	0·0	Gönci elág.ᵃ		4 55		9 35	17 50	
+ 8 05	..	10 09	..	..	18 19		ℓ. 2·0 **Gönc** F. Szöv.	⇌80	4 51		9 31	17 46	+18 09
5 07	..	10 14	..	..	18 24								
8 11	..	10 18	..	..	18 28				4 46		9 26	17 41	17 18
8 12	..	10 19	..	..	18 29	76·2	0·0 Gönci elág.ᵃ		4 42		9 22	17 37	17 14
8 15	..	10 22	..	..	18 32	77·7	0·0 Zsujtai elág.ᵃ		4 41	4 56	9 21	17 36	17 13
8 18	..	10 25	..	..	18 35		Zsujta v. műh.ᵃ ⇌ 98		4 38	4 53	9 18	17 33	17 10
						79·2	ℓ. **Zsujta** Szöv. Italbolt	4065	4 35	4 50	9 15	17 30	
8 19	..	10 27	..	..	18 37								
8 30	..	10 39	..	..	18 48	84·4	Abaújvár posta		4 23	4 38	9 03	17 18	
8 33	..	10 42	..	..	18 52	86·0	Pányoki elág.ᵃ [1⁶]		4 18	4 33	8 58	17 13	17 03
8 38	..	10 48	..	..	18 58	88·3	▼ Kéked F. Szöv.		4 10	4 28	8 50	17 06	17 02
+ 8 40	..	+10 50	..	..	19 00	89·1	ℓ. **Kéked** fürdő		✕ 4 10	✕ 4 25	+ 8 50	+17 05	+17 02

Sátoraljaújhely 1 a 4065 sz. menetből

Sátoraljaújhely 1 a 4065 sz. menetből

F. mh. még: Gönci betétvonat 1-7 km Gönc v. á. elág.

a hétfői és szombati munkanapokon közlekedik **E** kedd, szerdai, csütörtöki és pénteki munkanapokon közlekedik **u** a hét utolsó munkanapján közlekedik
† a hét utolsó munkanapján és munkaszüneti napokon nem közlekedik **+** munkaszüneti napokon közlekedik

Ha Miskolcon jár, keresse fel az Avas szálló üzemeit! 1. és II. osztályú étterem, kert, eszpresszó, kávéház, cukrászda

4685 Miskolc—Abaújszolnok—Perecse

644	914b	914	226	426	626	428a	Km	36 sz. ÁKÖV Miskolc	629	229	429	919	647
*g*13 30	⇌13 50	⇌14 20	✕15 30	✕15 55	✕16 20	✕18 30	0·0	ℓ. **Miskolc** Szeles u. 25	✕ 6 45	..	✕ 6 45	6 50	..	✕ 8 10	*g* 8 30
13 34	(	(	(15 34)	15 59	16 24	18 34	2·0	ℓ. **Miskolc** szem. pu. ✕	6 41	..	6 41	6 46	..		
8 15	..	..	*8 15*	..	*8 15*	*13 20*		ℓ. *Budapest* ⇌80	*13 10*	..	*10 30*	*10 30*	..		
13 10	..	..	*13 10*	..	*13 10*	*18 08*		ℓ. *Miskolc* ⇌90	*6 53*	..	*6 53*	*6 53*	..		
..	..	(	(15 38)	16 04)	16 27)	18 35)	2·0	ℓ. **Miskolc** szem. pu. ✕	6 35	..	6 35	6 36	..		
13 43	13 55	(14 25)	15 41)	16 07)	16 30)	18 38)	3·5	Miskolc Pamutfonó V.ᵃ	6 32	..	6 32	6 33	..	8 05	8 25
13 49	14 01	14 31	15 47)	16 13)	16 36)	18 44)	7·1	▼ Felsőzsolcai elág.ᵃ	6 26	..	6 26	6 27	..	7 59	8 19
14 08	14 20	14 50	16 06)	16 32)	16 55)	19 03)		ℓ.	6 07	..	6 07	6 08	..	7 40	8 00
*g*14 11	⇌14 25	✕14 55	16 09)	✕16 35)	16 58)	✕19 06)	18·2	ℓ. **Szikszó** Tanácsház	6 02	..	6 04	6 05	..	✕ 7 35	*g* 7 57
			16 22)		17 11)		23·7	Alsóvadász Tanácsház	5 51	..	5 53		..		
			16 35)		17 24)		28·6	**Homrogd** F. Szöv.	5 39	..	5 41		..		
			(X16 39)		17 28)		30·4	Tornori elág.ᵃ [5]	5 32	..	5 34		..		
					17 33)		31·9	Monaj F. Szöv.	5 29	..			..		
					17 43)		36·1	**Selyeb** F. Szöv.	5 19	..			..		
					17 48)		38·3	Nyéstai elág.ᵃ [2]	5 13	..			..		
					17 56)		40·5	Abaújszolnok F. Szöv.	5 07	..			..		
					18 01		43·6	Abaújszolnoki elág.ᵃ [3]	4 59	..			..		
					18 04		45·1	Abaújlaki elág.ᵃ [2]	4 56	..			..		
					18 13		47·4	**Gagyvendégi** Posta	4 49	..			..		
					18 23		51·2	▼ Gagyvendégi elág.ᵃ [4]	4 37	..			..		
					18 29		53·2	ℓ. **Krasznok** Posta	4 31	..			..		
					18 35)		53·2	ℓ. **Krasznok** Posta	4 20	..			..		
					18 36)		53·6	▼ Büttösi elág.ᵃ [2]	4 19	..			..		
					18 45)		57·1	ℓ. **Perecse** Tanácsház	✕ 4 10	..			..		

Encs 4090 sz. menetből — I. a 4090 sz. menetből — Kékedre — I. a 4090 sz. menetből — Gagyvendégi Posta — I. a 4090 sz. menetből — Rakaszra — I. a 4090 sz. menetből — Rakaszról — I. a 4090 sz. menetből — Gagyvendégi Posta — I. a 4090 sz. menetből — Kékedről — I. a 4090 sz. menetből — Encsre — I. a 4090, 4087 sz. menetből

g hétfőn, szerdán, pénteken (ún. nem közl.) **u** a hét utolsó munkanapján közlekedik
† a hét utolsó munkanapján és munkaszüneti napokon nem közlekedik **+** munkaszüneti napokon közlekedik

4687 Encs—Baktakék—Kány

		647			656	Km	36 sz. ÁKÖV Miskolc		669	644
..	..	*g* 6 10	..	..	✕16 50	..	0·0	ℓ. **Encs** FS tér	✕ 5 50	*g* 16 00
..	..	6 12	..	..	16 52	..	0·8	ℓ. **Forró-Encs** v. á.	5 48	15 48
..	..	..	..	..	⇌14 26	⇌14 56		ℓ. *Szerencs* ⇌4078	..	..
..	..	..	..	..	⇌16 00	⇌16 30		ℓ. *Forró-Encs*	..	..
..	..	..	..	..	*15 45*	..		ℓ. *Miskolc* ⇌90	..	..
..	..	..	..	..	*17 10*			ℓ. *Forró-Encs*	..	..
..	..	6 15	..	..	17 15	..	0·8	ℓ. **Forró-Encs** v. á.	5 40	15 43
..	..	6 19	..	..	17 19	..	2·0	Abaújdevecseri elág.ᵃ [1]	5 36	15 39
..	..	6 22	..	..	17 22	..	3·0	Forrói elág.ᵃ [1]	5 33	15 36
..	..	6 32	..	..	17 32	..	6·9	▼ Pancsal bej. út	5 23	15 28
..	..	*g* 6 43	..	..	17 43	..	11·2	ℓ. **Baktakék** Italbolt	5 12	*g* 15 15
..	..	*g* 6 50	..	..				ℓ. *Baktakék*		
..	..	*g* 8 30	..	..				ℓ. *Miskolc* ⇌4090		*g* 15 10
..	..	..	..	..	*17 49*	..		ℓ. *Baktakék*		*g* 13 30
..	..	..	..	..	*18 55*			ℓ. *Kalocsa* ⇌4090	5 02	
..	..	..	..	..	17 47	..	11·2	ℓ. **Baktakék** Italbolt	4 00	
..	..	..	..	..	18 05	..	17·9	▼ Abaújgeleji elág.ᵃ [3]	5 07	
..	..	..	..	..	18 08	..	19·4	▼ Abaújlaki elág.ᵃ [2]	4 49	
..	..	..	..	..	18 18	..	21·7	ℓ. **Gagyvendégi** Posta	4 46	
..	..	..	..	..	*18 19*	..		ℓ. *Gagyvendégi*	4 39	
..	..	..	..	..	*18 25*	..		ℓ. *Gagybátor* ⇌4095	*4 21*	
..	..	..	..	..	18 16	..	21·7	ℓ. **Gagyvendégi** Posta	*4 15*	
..	..	..	..	..	18 26	..	23·5	▼ Gagyvendégi elág.ᵃ [4]	4 38	
..	..	..	..	..	18 32	..	27·5	ℓ. **Krasznok** Posta	4 28	
..	..	..	..	..					4 22	
..	..	..	..	..	*18 55*	..		ℓ. *Miskolc*	*6 50*	
..	..	..	..	..	*18 27*	..		ℓ. *Krasznok* ⇌4090	*4 25*	
..	..	..	..	..	18 39	..	27·5	ℓ. **Krasznok** Posta	4 21	
..	..	..	..	..	18 40	..	27·9	▼ Büttösi elág. [2]	4 20	
..	..	..	..	..	18 44	..	29·5	▼ Büttös	4 17	
..	..	..	..	..	18 55	..	34·3	ℓ. **Kány** F. Szöv.	✕ 4 05	

g hétfőn, szerdán, pénteken (ún. nem közl.) **u** a hét utolsó munkanapján közlekedik **†** a hét utolsó munkanapján és munkaszüneti napokon nem közlekedik

Kisipari célokat szolgáló szerszámféleségek beszerzési forrása a miskolci 21. számú **VASBOLT** Tanácsház tér **12**

Declassified in Part - Sanitized Copy Approved for Release @ 50-Yr 2013/08/26 : CIA-RDP81-01043R002400040001-6

Declassified in Part - Sanitized Copy Approved for Release @ 50-Yr 2013/08/26 : CIA-RDP81-01043R002400040001-6

4090 Miskolc–Szikszó–Baktakék–Rakaca

274	644	914b	914	226	426	626	428a	Km	36 sz. ÁKÖV Miskolc	629	229	429		919		642
d12 30	e13 30	e13 50	f14 20	f15 30	f15 55	f16 20	f18 30	0·0	i. **Miskolc** Szeles u. 25	X 6 45	X 6 46	6 50	..	X 8 10	..	g 8 30
{	{	13 34	{	{ 15 34	{ 15 59	{ 16 24	{ 18 34	2·0	i. **Miskolc** szem. pu.	{ 6 41	{ 6 41	6 46	..	{	..	{
..	8 15	..	..	8 15	..	8 15	13 20		i. *Budapest*	10 30	10 30	10 28	..	..	..	..
..	13 10	..	..	13 10	..	13 10	18 08		a. *Miskolc*	6 53	6 53	6 53	..	..	..	..
{ 13 40	{	{	{	{ 15 38	{ 16 04	{ 16 27	{ 18 38	2·0	i. **Miskolc** szem. pu.	6 35	6 35	6 36	..	{	..	{
13 43	13 55	14 25	..	15 41	16 07	16 30	18 38	3·5	**Miskolc** Pamuttanoda VX.	6 32	6 32	6 33	..	8 05	..	8 25
12 49	14 01	14 31	..	15 47	16 13	16 36	18 44	7·1	Feladószolcsi elág.	6 26	6 26	6 27	..	7 59	..	8 19
d13 00	14 08	14 20	14 50	16 06	16 32	16 55	19 03		i. **Szikszó** Tanácsház	6 07	6 07	6 08	..	7 40	..	8 00
18·2									a.							
..	14 11	14 25	14 55	x16 09	16 35	x16 58	19 05	19·0	Salkszó kórház	X 6 02	X 6 04	6 06	..	7 36	..	7 57
..	14 13	14 27	14 57		16 37		19 07	19·0	Aszaló F. Szöv.			6 03	..	7 33	..	7 55
..	14 21	14 31	15 01		16 45		19 13	21·5	Halmaji elág. [2]			5 59	..	7 29	..	7 51
..	14 27	x14 37	f15 07		16 51		19 19	25·3	Kiszombor F. Szöv.			5 51	..	X 7 23	..	7 43
..	14 76	..	..		17 00		19 28	28·6	Léh F. Szöv.			5 44	..	..	..	7 36
..	14 41	..	..		17 05		19 33	29·7	Rásonyalpherncs Szöv. Halbolt			5 39	..	..	..	7 31
..	14 47	..	..		17 11		19 38	31·3	Detek F. Szöv. ib.			5 33	..	..	..	7 25
..	14 52	..	..		17 16		19 43	32·4	Bánt Szöv. vend.			5 29	..	..	..	7 11
..	15 01	..	..		17 25		19 51	36·0	**Baktakék**			5 19	..	..	..	7 01
..	15 06	..	..		17 30		19 56	37·0				5 14	..	..	..	6 56
..	g 15 10	..	..		17 34		20 00	39·0	i.			5 08	..	..	..	g 6 50
..	..	..	..	..	f17 15	..	..		i. *Encs*			X 5 40	..	..	..	..
..	..	..	..	..	f17 43	..	..		a. *Baktakék*			X 5 12	..	..	..	..
..	..	..	..	..	{ 17 49	..	..	39·0	i. **Baktakék**	..	..	5 02	..	..	..	..
..	..	..	..	..	17 54	..	..	40·6	Baktakék F. Szöv.	..	..	4 59	..	..	..	..
..	..	..	..	..	18 03	..	..	44·1	Alsógagy Tanácsház	..	..	4 51	..	..	..	..
..	..	..	..	..	18 13	..	..	47·6	Alsógagy, Cserytési elág. [3]	..	..	4 41	..	..	..	..
..	..	..	..	..	18 21	..	..	51·1	Gagyvendégi elág. [4]	..	..	4 31	..	..	..	..
..	..	..	..	..	{ 19 22	..	..	53·1	a. **Krasznok** Posta	..	..	4 30	..	..	..	..
..	..	..	..	..	X16 29	..	..		i. *Miskolc*	..	..	X 6 45	..	..	..	..
..	..	..	..	..	X18 29	..	..		a. *Krasznok*	..	..	X 4 31	..	..	..	..
..	..	..	..	..	{ 18 33	..	{ 20 41	53·1	i. **Krasznok** Posta	..	..	4 22	..	..	..	..
..	..	..	..	..	18 37	..	20 45	56·7	**Krasznokvajda** lakotla	..	..	4 19	..	..	..	..
..	..	..	..	..	18 45	..	20 50	56·8	Szászfa, Fazulányi elág.	..	..	4 11	..	..	..	..
..	..	..	..	..	X18 55	..	+21 00	61·8	a. **Rakaca** F. Szöv.	..	..	4 00	..	..	..	..

d hétfőn és szombaton közlekedik (ún. nem közl.) — g hétfőn, szerdán, pénteken (ún. nem közl.) — te a hét utolsó munkanapján közlekedik
f a hét utolsó munkanapján és munkaszüneti napokon nem közlekedik — + munkaszüneti napokon közlekedik

4095 Miskolc–Szikszó–Kupa–Gagybátor

644	914b	914	243	226	426	626	428a	Km	36 sz. ÁKÖV Miskolc	629	229	429		919	647	242
g 13 30	e13 50	f14 20	..	f15 30	f15 55	f16 20	f18 30	0·0	i. **Miskolc** Szeles u. 25	X 6 45	X 6 45	6 50	..	X 8 10	g 8 30	e10 05
13 34	{	{	{	{ 15 34	{ 15 59	{ 16 24	{ 18 34	2·0	i. **Miskolc** szem. pu.	{ 6 41	{ 6 41	6 46	..	{	{	{
8 15	..	..	..	8 15	..	8 15	13 20		i. *Budapest*	10 30	10 30	10 28	..	..	..	..
13 10	..	..	..	13 10	..	13 10	18 08		a. *Miskolc*	6 53	6 53	6 53	..	..	..	..
13 40	{	{	{	{ 15 38	{ 16 04	{ 16 27	{ 18 38	2·0	i. **Miskolc** szem. pu.	6 35	6 35	6 36	..	{	{	{
13 43	13 55	14 25	..	15 41	16 07	16 30	18 38	3·5	Miskolc Pamuttanoda VX.	6 32	6 32	6 33	..	8 05	8 25	10 00
12 49	14 01	14 31	..	15 47	16 13	16 36	18 44	7·1	Feladószolcsi elág.	6 26	6 26	6 27	..	7 59	8 19	9 54
14 09	14 20	14 50	..	16 06	16 32	16 55	19 03		i. **Szikszó** Tanácsház	6 07	6 07	6 08	..	7 40	8 00	e 9 35
d14 17	e14 25	f14 55	f15 35	f16 15	16 58	x19 05		18·2	a.							
			{ 15 48	{ 16 22				23·7	Alsóvadász Tanácsház	{ 6 02		{ 6 04	6 05	{ 7 35	g 7 57	h 9 30
			16 00	16 35				26·6	Hernrogd F. Szöv.	5 51		5 53		7 24		9 19
			16 04	16 39				30·4	0·0 Tomori elág.	5 39		5 41		7 12		9 07
			16 13	16 48						5 32		5 34		7 01		9 01
			{	{				34·6	i. **Tomor** F. Szöv.	{		5 26		{		h 8 50
			A16 16	16 52				30·4	0·0 Tomori elág.	A 5 32		{ 5 12		{ 6 38		
				17 01				32·3	Lencsés tanyaü			5 06		6 27		
				17 10				34·3	Kupa harangláb			4 58		6 19		
				17 21				39·7	**Felsővadász** Tsz. irodа			4 50		6 09		
				17 31				42·7	Gedna F. Szöv.			4 44		6 03		
				17 34				44·9	Abaújlak F. Szöv.			4 39		5 58		
				17 35				46·8	Abaújhalmi elág. [2]			4 38		5 56		
				17 44				49·1	a. **Gagyvendégi** Posta			4 29		5 47		
..	..	..	..	f17 15	..	..	..		i. *Encs*			X 5 40	..	..	..	..
..	..	..	..	f18 15	..	..	..		a. *Gagyvendégi*			X 4 39	..	..	..	..
..	..	..	..	{ 18 58	..	..	..	49·1	i. **Gagyvendégi** Posta	..	..	4 21	..	..	..	..
..	..	..	..	f19 25	..	..	..	51·7	a. **Gagybátor** F. Szöv.	..	..	X 4 15	..	..	..	..

d hétfőn és szombaton közlekedik (ún. nem közl.) — g hétfőn, szerdán, pénteken (ún. nem közl.) — h hétfőn, szerdán, csütörtökön, szombaton (ún. nem közl.)
te a hét utolsó munkanapján közl. — f a hét utolsó munkanapján és munkaszüneti napokon nem közlekedik — + munkaszüneti napokon közlekedik

36 sz. Autóközlekedési Vállalat Kazincbarcikai főnöksége Kazincbarcika

(Vonalszámok: 4100–4498)

4115 Diósgyőr–Miskolc–Sajószentpéter–B.V.K.–Kazincbarcika Újváros

540	640	642	642	544	546	548	840	Km	36 sz. ÁKÖV Kazincbarcikai főn.	642	542		645	545	645	541	531
x 4 35	..	..	..	..	..	..	..	0·0	i. Diósgyőr Tanácsház	..	..	..	x15 40	..	..	..	..
x 4 40	x 4 55	..	..	..	..	..	..	2·2	**Diósgyőr** Perecsesi őrház	..	..	..	15 35	..	..	..	..
4 45	4 58	..	..	..	..	..	..	3·5	Diósgyőr Lenin tér	..	..	..	15 32	..	..	..	..
4 46	4 59	..	..	..	..	..	..	4·2	Diósgyőr Gönz kitérő	..	..	..	15 31	..	..	..	..
4 48	5 03	..	..	..	..	..	..	5·8	Miskolc Szent Anna tér	..	..	..	15 28	..	..	..	..
4 51	5 06	..	..	..	..	..	..	7·0	Miskolc Városlaki tér	..	..	..	15 25	..	..	..	..
x 4 52	5 10	..	..	..	..	..	..			..	..	..	15 20	..	..	..	..
5 00	5 15	x 7 15	10 40	13 05	17 00	21 00	0 00	8·5	**Miskolc** Szeles u. 25.	7 10	9 25	..	15 15	15 15	15 15	19 10	23 10
5 02	5 17	7 17	10 42	13 07	17 02	21 02	0 02	9·2	Miskolc Álmos u.	7 08	9 23	..	15 13	15 13	15 13	19 08	23 08
5 04	5 19	7 19	10 44	13 09	17 04	21 04	0 04	10·0	Miskolc Dózsa L.	7 06	9 21	..	15 09	15 09	15 09	19 06	23 06
5 06	5 21	7 21	10 46	13 11	17 06	21 06	0 06	11·0	Miskolc Pesti L.	7 04	9 19	..	15 07	15 07	15 07	19 04	23 04
5 08	5 23	7 23	10 48	13 13	17 08	21 08	0 08	12·3	Miskolc Külső L.	7 02	9 17	..	15 05	15 05	15 05	19 02	23 02
5 10	5 25	7 25	10 50	13 15	17 10	21 10	0 10	13·4	**Tatárszentgyörgy elág.**	7 00	9 15	..	15 03	15 03	15 03	19 00	23 00
5 13	5 28	7 28	10 53	13 18	17 13	21 13	0 13	15·7	Sályáerestári elág.	6 57	9 12	..	15 00	15 00	15 00	18 57	22 57
5 16	5 31	7 31	10 56	13 21	17 16	21 16	0 16	17·8	Sajóbábonyi elág.	6 54	9 09	..	14 58	14 58	14 58	18 54	22 54
							0 19										
5 16	5 31	7 31	10 56	13 21	17 16	21 16	0 20	17·8	0·0 Sajóbábony lakt.	6 54	9 09	..	14 58	14 58	14 58	18 54	22 54
5 18	5 33	7 33	10 58	13 23	17 18	21 18	0 28	18·9	Fáinkút	6 52	9 07	..	14 56	14 56	14 56	18 52	22 52
5 20	5 35	7 35	11 00	13 25	17 20	21 20	0 33	19·7	**Tiszapüspöki** elág.	6 50	9 05	..	14 54	14 54	14 54	18 50	22 50
5 24	5 39	7 39	11 04	13 29	17 24	21 24	0 38	22·0	**Selyeztye, Szőlősvár**	6 46	9 01	..	14 50	14 50	14 50	18 46	22 46
5 27	5 42	7 42	11 07	13 32	17 27	21 27	0 38	23·1	**Sajószentpéter** Sr. ib.	6 44	8 59	..	14 48	14 48	14 48	18 44	22 44
5 28	5 43	7 43	11 08	13 33	17 28	21 28	0 39	23·6	**Sajószentpéter Vasgyári elág.**	6 42	8 57	..	14 46	14 46	14 46	18 42	22 42
5 29	5 44	7 44	11 09	13 34	17 29	21 29	0 40	24·5	Ipercsatári átjáró őrházi. mh.	6 41	8 56	..	14 45	14 45	14 45	18 41	22 41
5 31	5 46	7 46	11 11	13 36	17 31	21 31	0 42	25·5	Aprilis 4 Gépgyár bej. út	6 39	8 54	..	14 43	14 43	14 43	18 39	22 39
5 32	{	7 47	11 12	13 37	17 32	21 32	0 43			6 38	8 53	..		14 42	14 42	18 38	22 38
5 34	{	7 49	11 14	13 39	17 34	21 34	0 46	26·1	**Hőcsiarsó** bej. út	6 36	8 51	..	{	14 36	14 41	18 36	22 36
	5 50	{	{	{	{	{	{	26·2	**Tűzoltóőrs** Főkapu	{	{	{	14 42	{	{	{	{
	5 52							27·2	Személyzetlyező Irodaház				14 40				
5 35	{	7 50	11 15	13 40	17 35	21 35	0 45	28·6	Személyzetlyező bej. út	6 35	8 50	..	{	14 35	14 40	18 35	22 35
5 36	{	{	{	{	{	{	{	28·6	**Makadámtelep**	6 32	8 47	..	{	14 32	14 37	18 32	22 32
5 39	5 57	7 54	11 19	13 44	17 39	21 39	0 49	30·2	0·0 B. V. K. Igazg. bej. út	6 31	8 46	..	14 31	14 31	14 36	18 31	22 31
5 40	5 58	x 7 55	11 20	13 45	17 40	21 40	0 50			6 30	8 45	..	14 30	14 30	14 35	18 30	22 30
..	6 00	..	11 25	13 50	17 45	21 45	0 54		0·2 **B. V. K.** Igazgatóság	6 25	8 37	..	14 22	14 22	14 22	14 22	22 22
..	6 01	..	11 26	13 51	17 46	21 46	0 54	30·2	29·2 0·0 B. V. K. Igazgatóság	6 21	8 36	..	14 21	14 21	14 21	14 21	22 21
..	6 03	..	11 28	13 53	17 48	21 48	0 56	31·1	30·0 Kazincbarcika Ifd.	6 19	8 34	..	14 19	14 19	14 19	18 19	22 19
..	6 04	..	11 29	13 54	17 49	21 49	0 57	31·7	30·6 Kazincbarcika Ip. vas ált.	6 18	8 33	..	14 18	14 18	14 18	18 18	22 18
..	6 05	..	11 30	13 55	17 50	21 50	0 58	32·3	31·2 Kazincbarcika Cukrászda	6 17	8 32	..	14 17	14 17	14 17	18 17	22 17
..	x 6 07	..	11 32	13 57	17 52	21 52	1 00	33·1	32·0 **Kazincbarcika Újváros** végállomás	6 15	8 30	..	x14 15	14 15	x14 15	18 15	22 15

✱ a járat Sajóbábony lakótelepre csak szombaton és vasárnapot követő napon tér be, a többi napokon a járat Sajóbábonyi elág.–Kazincbarcika Újváros között 10 perccel korábban közlekedik.
+ munkaszüneti napokon közlekedik

4120 Kazincbarcika Újváros–Ragály–Aggtelek–Jósvafő

732a	346	Km	36 sz. ÁKÖV Kazincbarcikai főn.	349	731a
.. x 6 30	.. ..	0·0	i. **Kazincbarcika** Újváros városterem	..	.. ..

Declassified in Part - Sanitized Copy Approved for Release @ 50-Yr 2013/08/26 : CIA-RDP81-01043R002400040001-6

37 sz. Autóközlekedési Vállalat, Ózd

II. Zrínyi u. Telefon: 83, 421
Városi iroda: Piac tér. Telefon: 104
(Vonalszámok: 4200–4299)

4208 Ózd–Uraj–Susa

Km	37 sz. AKÖV Ózd		672a	672			678	678a
0-0	Ózd Piac	ℓ	..	+11 15	X11 45	..	X18 15	+19 35
1-0	Ózd Laboratórium[x]	‖	..	|	|	..	|	|
1-4	Ózd Szabadság tér	⊛	..	11 20	11 50	..	18 20	19 40
2-1	Ózd Gyűjtő		..	11 23	11 53	..	18 23	19 43
2-8	Ózd v. á. hel. üv		..	11 25	11 55	..	18 25	19 45
4-1	Ózd I. ker. Ivanovics ház[x]		..	11 28	11 58	..	18 28	19 48
5-0	Csák tanya[x]		..	11 30	12 00	..	18 30	19 50
5-8	Uraj Üjtelep[x]	‖	..	11 32	12 02	..	18 32	19 52
6-4	Uraj F. Szöv.	ℓ	..	11 33	12 03	..	18 33	19 53
9-7	6. Susa Kultúrotthon	ℓ	..	11 34	12 06	..	18 36	19 56
		ℓ	..	+11 42	X12 14	..	X18 44	+20 04

+ munkaszüneti napokon ⊛ a járatok a mezőben fel nem tüntetett helyijárati megállóhelyeknél nem állnak meg

4215 Ózd–Hangony–Domaháza

Km	37 sz. AKÖV Ózd		270	280	262m			282	264	264a	274	254m		276m	268	268	258a	278m
0-0	Ózd Piac	ℓ	..	X 5 35	X 5 40	6 50	..	..	X11 25	X12 20	+13 50	14 00	..	X16 40	18 10	X 20 30	+21 20	22 30
1-0	Ózd Laboratórium[x]	‖	..	|	5 42	6 52	..	..	|	|	|	14 02	..	|	|	|	|	|
1-4	Ózd Szabadság tér		..	5 39	5 45	6 55	..	..	11 30	12 24	13 54	14 04	..	16 44	18 15	20 35	21 25	22 35
2-1	Ózd Gyűjtő	⊛	..	5 42	5 47	6 57	..	..	11 32	12 27	13 57	14 07	..	16 47	18 17	20 37	21 27	22 37
3-2	Ózd Bolyoki elág.[x]		..	5 45	5 50	7 00	..	..	11 35	12 30	14 00	14 10	..	16 50	18 20	20 40	21 30	22 40
4-0	Ózd II. ker. Vendéglátóip. Vállal.		..	5 47	5 52	7 02	..	..	11 37	12 32	14 02	14 12	..	16 52	18 22	20 42	21 32	22 42
5-0	Ózd II. ker. Húsüzem		..	5 49	5 55	7 05	..	..	11 40	12 34	14 04	14 14	..	16 54	18 25	20 45	21 35	22 45
5-8	Bolyoki laktanya[x]		..	5 51	5 57	7 07	..	..	11 42	12 36	14 06	14 16	..	16 56	18 27	20 47	21 37	22 47
7-1	Szentsimon Szurdoktelep[x]		..	5 54	6 00	7 10	..	..	11 45	12 39	14 09	14 19	..	16 59	18 30	20 50	21 40	22 50
8-2	Szentsimon Posta		..	6 00	6 06	7 16	..	..	11 51	12 45	14 15	14 25	..	17 05	18 36	20 56	21 46	22 56
9-1	Szentsimon Üjtelep[x]	‖	..	6 03	6 09	7 19	..	..	11 54	12 48	14 18	14 28	..	17 08	18 39	20 59	21 49	22 59
10-1	Hangony F. Szöv.	ℓ	..	X 6 05	6 11	7 21	..	..	11 56	X12 50	+14 20	14 30	..	X17 10	18 41	21 01	21 51	23 01
13-2	Tartalóca puszta[x]	‖	..	..	6 14	7 24	..	..	11 59	..	..	15 04	..	..	18 44	21 04	21 54	23 04
15-4	Cinegés[x]		..	..	6 21	7 31	..	..	12 05	..	..	15 11	..	..	18 51	21 11	22 01	23 11
16-4	Kisalkotori elág.[x] [1]		..	..	6 26	7 36	..	..	12 11	..	..	15 16	..	..	18 56	21 16	22 06	23 16
19-0	Domaháza laktanya[x]	‖	..	..	6 34	7 44	..	..	12 19	..	..	15 24	..	..	19 04	21 24	22 14	23 24
19-6	Domaháza F. Szöv.	ℓ	..	..	X 6 35	7 45	..	..	X12 20	..	..	15 25	..	..	19 05	X 21 25	+22 15	23 25

Km	37 sz. AKÖV Ózd		269m	277m	287	267			265m	265m		275	263	263	273		261m		
0-0	Domaháza F. Szöv.	ℓ	4 35	..	X 6 45	7 55	..	..	12 35	..	..	..	..	..	..	..	20 35	..	..
0-6	Domaháza laktanya[x]	‖	4 36	..	6 46	7 56	..	..	12 36	..	..	..	..	15 36	..	..	20 36	..	..
3-2	Kisalkotori elág.[x] [1]		4 42	..	6 52	8 02	..	..	12 42	..	..	..	..	15 42	..	..	20 42	..	..
4-2	Cinegés[x]		4 44	..	6 54	8 04	..	..	12 44	..	..	..	..	15 44	..	..	20 44	..	..
6-4	Tartalóca puszta[x]	‖	4 49	..	6 59	8 09	..	..	12 49	..	..	..	..	15 49	..	..	20 49	..	..
9-5	Hangony F. Szöv.	ℓ	4 56	..	7 06	8 16	..	..	12 56	..	..	..	..	15 56	..	..	20 56	..	..
10-5	Szentsimon Üjtelep[x]	‖	4 59	X 5 15	7 09	8 19	..	..	12 59	X13 00	..	+14 37	15 10	15 59	X17 20	..	20 59	..	..
11-4	Szentsimon Posta		5 02	5 23	7 12	8 22	..	..	13 02	13 03	..	14 40	15 12	16 02	17 22	..	21 02	..	..
12-5	Szentsimon Szurdoktelep[x]		5 10	5 28	7 20	8 30	..	..	13 08	13 09	..	14 43	15 18	16 08	17 28	..	21 08	..	..
13-8	Bolyoki laktanya[x]		5 13	5 31	7 23	8 33	..	..	13 10	13 11	..	14 45	15 20	16 10	17 30	..	21 10	..	..
14-6	Ózd II. ker. Húsüzem		5 16	6 31	7 26	8 36	..	..	13 13	13 14	..	14 48	15 22	16 13	17 33	..	21 13	..	..
15-6	Ózd II. ker. Vendéglátóip. Vállal.		5 18	6 33	7 28	8 38	..	..	13 16	13 17	..	14 51	15 26	16 16	17 36	..	21 16	..	..
16-4	Ózd Bolyoki elág.[x]		5 20	6 35	7 30	8 40	..	..	13 20	13 21	..	14 53	15 28	16 18	17 38	..	21 18	..	..
17-5	Ózd Gyűjtő	⊛	5 23	6 38	7 33	8 43	..	..	13 23	13 23	..	14 55	15 30	16 20	17 40	..	21 20	..	..
18-2	Ózd Szabadság tér		5 27	6 42	7 37	8 47	..	..	13 27	13 28	..	14 58	15 33	16 23	17 43	..	21 23	..	..
18-6	Ózd Laboratórium[x]	‖	5 28	|	|	|	..	..	13 28	|	..	15 02	15 37	16 27	17 47	..	21 27	..	..
19-6	Ózd Piac	ℓ	5 30	X 6 45	X 7 40	8 50	..	..	13 30	X13 31	..	+18 05	15 40	16 30	X17 50	..	21 30	..	..

[x] iskolai előadásnak napján + munkaszüneti napokon ⊛ a járatok a mezőben fel nem tüntetett helyijárati megállóhelyeknél nem állnak meg
m munkásjárat, elsősorban hetijegyres dolgozók vehetik igénybe

4218 Ózd–Arló–Borsodszentgyörgy

Km	37 sz. AKÖV Ózd		360	364			367	365		
0-0	Ózd Piac	ℓ	..	a 5 35	..	..	..	* 6 45	..	..
1-0	Ózd Laboratórium[x]	‖	..	|	..	..	..	|	..	..
1-4	Ózd Szabadság tér		..	5 38	..	..	..	6 42	..	..
2-1	Ózd Gyűjtő	4219	..	5 40	..	..	..	6 39	..	..
3-2	Ózd, Bolyoki elág.[x]	4230	..	5 42	..	..	..	6 36	..	..
4-6	Hodoscsépány F. Szöv.		..	5 44	..	..	..	6 34	..	..
5-6	Somsályi elág.[x] [2]		..	5 46	..	..	..	6 31	..	..
8-3	Arló Tanácsház		..	5 53	..	..	..	6 27	..	..
9-9	Arló F. Szöv.		..	6 03	..	..	..	6 24	..	..
12-7	Borsodszentgyörgy Üjtelep	‖	..	6 08	..	..	..	6 12	..	..
13-7	é. Borsodszentgyörgy F. Szöv.	ℓ	..	|	..	..	..	* 6 10	..	..

a szerdán és szombaton (ün. nem kivl.) ⊛ a járatok a mezőben fel nem tüntetett helyijárati megállóhelyeknél nem állnak meg

4219 Ózd–Somsály–Borsodnádasd Lemezgyár

Km	37 sz. AKÖV Ózd		544	546a	546			549	545a		
0-0	Ózd Piac	ℓ	..	a12 30	+16 00	¶16 30	..	..	* 6 55	..	+13 40
1-0	Ózd Laboratórium[x]	‖	..	12 32	16 02	16 32	..	..	6 53	..	13 38
1-4	Ózd Szabadság tér		..	12 34	16 04	16 34	..	..	6 52	..	13 37
2-1	Ózd Gyűjtő	⊛	..	12 37	16 07	16 37	..	..	6 49	..	13 34
3-2	Ózd, Bolyoki elág.[x]		..	12 39	16 09	16 39	..	..	6 46	..	13 31
4-6	Hodoscsépány F. Szöv.	4230	..	12 42	16 12	16 42	..	..	6 44	..	13 29
5-6	0-0 Somsályi elág.[x] [2]		..	12 44	16 14	16 44	..	..	6 41	..	13 26
	0-9 Hodoscsépány Deák F.u.53		..	12 46	16 16	16 46	..	..	6 39	..	13 24
	1-7 **Somsály** Erzsébet telep.		..	12 50	16 20	16 50	..	..	6 37	..	13 22
	2-2 Somsályi akna lakótelep[x]		..	12 51	16 21	16 51	..	..	6 34	..	13 19
	4-2 **Somsályfő** bányatelep	ℓ	..	12 55	16 25	16 55	..	..	6 30	..	13 15
0-0	Ózd Piac	ℓ	..	13 00	..	16 30	17 00	..	6 25	..	13 10
1-0	2-2 Somsályi akna lakótelep[x]		..	13 04	..	16 34	17 04	..	6 21	..	13 06
	1-7 **Somsály** Erzsébet telep.		..	13 06	..	16 36	17 06	..	6 20	..	13 05
	0-9 Hodoscsépány Deák F.u.53		..	13 08	..	16 38	17 08	..	6 17	..	13 02
	0-0 Somsályi elág.[x] [2]		..	13 10	..	16 40	17 10	..	6 15	..	13 00
5-5	Arló Vendéglátóipari Vállalat		..	13 15	..	16 46	17 15	..	6 10	..	12 55
8-4	Cyrgos[x]	4230	..	13 18	..	16 48	17 18	..	6 07	..	12 52
10-1	Járdánháza Italbolt		..	13 21	..	16 51	17 21	..	6 05	..	12 50
10-9	Valácsbükya Italbolt		..	13 22	..	16 52	17 22	..	6 03	..	12 48
11-8	**Borsodnádasd**, Bükföi elág.		..	13 28	..	16 58	17 28	..	5 58	..	12 43
14-8	Borsodnádasd Zöbörkert		..	13 29	..	16 59	17 29	..	5 56	..	12 41
15-4	Borsodnádasd Faragó telep[x]		..	13 34	..	17 05	17 34	..	5 55	..	12 40
15-9	Borsodnádasd Gyógyszertár		..	13 33	..	17 03	17 33	..	5 53	..	12 39
16-9	é. **Borsodnádasd** Lemezgyár		..	a13 35	..	+17 05	¶17 35	..	* 5 50	..	+12 35

a hét utolsó munkanapján ¶ a hét utolsó munkanapján és munkaszüneti napokon nem közl. + munkaszüneti napokon
⊛ a járatok a mezőben fel nem tüntetett helyijárati megállóhelyeknél nem állnak meg

Declassified in Part - Sanitized Copy Approved for Release @ 50-Yr 2013/08/26 : CIA-RDP81-01043R002400040001-6

Declassified in Part - Sanitized Copy Approved for Release @ 50-Yr 2013/08/26 : CIA-RDP81-01043R002400040001-6

4220 Ózd–Borsodnádasd–Pétervására–Bükkszék–Mátraháza

Km	37 sz. AKÖV Ózd	112	210			214			217	419		213			111	111a
0·0	ℓ. Ózd Plac.	..	7 00	X 7 55	..	..	..	..	X 9 15	..	..	..	X17 40	..	X20 10	+21 10
1·0	Ózd Laboratórium[x]	..	↑7 03	|	..	..	..	..	|	..	..	|	|	..	|	|
1·4	Ózd Szabadság tér	..	7 06	9 01	..	..	..	..	9 10	..	..	17 35	..	..	20 05	21 05
2·1	Ózd, Bolyoki elág.[x]	..	7 08	8 03	..	..	..	..	9 07	..	..	17 32	..	..	20 02	21 02
3·2	Hodoscsépány F. Szöv.	..	7 11	8 06	..	..	..	..	9 05	..	..	17 30	..	..	20 00	21 00
4·5	Somsályi elág.[x] (2)	..	7 13	8 08	..	..	..	..	9 02	..	..	17 27	..	..	19 57	20 57
5·4	Arló Vendéglátóipari Váll.	..	7 19	8 14	..	..	..	4230	8 57	..	..	17 22	..	..	19 52	20 52
10·1	Gyepes[x]	..	|	|	..	..	..	|	|	..	..	|	|	..	|	|
10·9	Járdánháza Italbolt	..	7 24	8 19	..	..	..	..	8 51	..	..	17 16	..	..	19 47	20 47
11·8	Vajácsbánya Italbolt[x]	..	7 25	8 21	..	..	..	..	8 48	..	..	17 13	..	..	19 45	20 45
14·9	**Borsodnádasd** vendéglő	..	7 30	8 26	..	..	..	..	8 43	..	..	17 08	..	..	19 40	20 40
19·9	Bekölcei ételág.[x]	..	7 35	8 29	..	..	17 10	..	8 40	..	..	17 05	..	..	19 35	20 35
25·1	Tarnaleleszi Italbolt	..	7 45	8 39	..	..	17 20	..	8 30	..	..	16 55	..	..	19 22	20 22
26·2	Tarnaleleszi, Szucsi ételág.	..	7 51	8 51	..	..	17 32	..	8 20	..	..	16 45	..	..	19 15	20 15
27·0	**Tarnalelesz** F. Szöv.	..	8 00	8 54	..	..	17 35	..	8 16	..	..	16 41	..	..	19 12	20 12
27·4	Tarnaleleszi Posta	..	8 03	8 57	..	..	17 38	..	8 11	..	..	16 39	..	..	19 10	20 10
28·2	Tarnaleleszi 125 sz. ház.	..	8 07	9 02	..	..	17 40	..	8 09	..	..	|	..	..	|	|
29·3	Tarnaleleszi Deráss patak[x]	..	8 09	9 04	..	..	17 43	..	8 06	..	..	16 34	..	..	19 05	20 05
30·9	Városi elág. [x] (3)	..	8 13	9 09	..	..	17 48	4304	8 03	..	..	16 31	..	..	19 02	20 02
32·2	Bencizky tanyai elág.[x] (1)	..	8 17	9 13	..	..	17 54	..	8 01	..	..	16 28	..	..	18 59	19 59
35·1	**Pétervására** váróterem	..	8 25	X 9 21	Miskolc—Salgótarján L. a 4001 sz. menetk.	..	X18 02	..	7 57	X 8 00	Budapest—Eger L. a 4310 sz. menetk.	16 22	..	..	18 53	19 53
39·8	Pásvár[x]	..	8 34	|	..	..	|	..	X 7 48	7 50	..	X16 14	..	..	18 45	19 45
42·6	Tornya Szöv. Italbolt	..	8 41	..	..	..	..	..	|	7 41	..	|	..	..	18 36	19 36
43·1	Szalja elág.[x] (2)	..	8 42	..	..	..	..	..	..	7 38	..	..	..	..	18 30	19 30
43·6	0-0] Bükkszéki elág.[x] (3)	..	8 43	..	..	..	..	..	..	7 33	..	..	..	..	18 28	19 28
48·7	3-0] Bükkszék Szöv. Italbolt	..	8 49	..	..	..	..	..	..	7 32	..	..	..	..	18 27	19 27
49·3		..	8 50	..	..	..	..	..	..	7 26	..	..	..	..	X18 21	X19 21
50·7	3-6] **Bükkszék** Gyógyfürdő	..	|	..	..	..	..	..	..	|	..	..	..	..	X18 20	19 20
52·9	3-0] Bükkszék Szöv. Italbolt	..	+ 9 00	..	..	..	..	..	..	7 19	..	..	..	..	..	19 05
54·8	0-0] Bükkszéki elág.[x] (3)	..	9 03	..	..	..	..	..	..	7 13	..	..	..	..	..	19 03
55·7	Sírok Szöv. Italbolt	..	9 09	..	..	..	..	4450	..	7 02	..	..	..	..	..	18 57
56·9	Sírok lakótelep[x]	..	9 21	..	..	..	..	..	..	6 59	..	..	..	..	..	18 46
57·4	Sírok v. mh. bej. út	..	9 22	..	..	..	..	..	..	⊗6 56	..	..	..	..	..	18 43
58·8	Dalla puszta[x]	..	9 25	..	..	..	..	..	..	6 39	..	..	..	..	..	18 40
59·6	Recskí kőbánya bej. út[x]	..	9 30	..	..	..	..	..	..	6 36	..	..	..	..	..	18 35
61·0	Recski Szöv. Italbolt	..	9 38	..	..	..	..	..	..	6 32	..	..	..	..	..	18 32
61·7	Recski-Parádfürdő v. á. bej. út[x]	..	9 39	..	..	..	..	..	..	6 29	..	..	..	..	..	18 28
62·4	Recskí érchánya bej. út[x]	..	9 41	..	..	..	..	..	..	6 27	..	..	..	..	..	18 26
63·3	**Parádfürdő** váróterem	..	9 45	..	..	..	..	..	..	6 23	..	..	..	..	..	18 24
63·8	Parád hídᵃ	..	9 53	..	..	..	..	..	..	6 20	..	..	..	..	..	18 20
66·8	Parádasvári elág.[x] (1)	..	9 56	..	..	..	..	..	..	6 18	..	..	..	..	..	18 11
73·4	Parádi ételág.[x]	..	10 03	..	..	..	..	..	..	6 17	..	..	..	..	..	18 09
74·2	Mátraháza Vöröskeresztes turistah.[x]	..	10 28	..	..	..	..	..	..	X 6 15	..	..	..	..	..	18 06
75·3	Mátraházi Honvédüdülőᵖ	..	10 31	..	..	..	..	..	..	|	..	..	..	..	..	|
76·3	**Mátraháza** MÁVAUT áll. ▽	..	10 35	..	..	..	..	..	..	..	..	..	..	..	..	18 05
	Málnaháza ⇒ 4455	..	*10 45*	..	..	..	..	..	..	..	..	..	..	..	..	..
	Gyöngyös ⇒ 4455	..	*11 17*	..	..	..	..	..	..	..	..	..	..	..	..	17 02
	Málnaháza ⇒ 4457	..	*10 50*	..	..	..	..	..	..	..	..	..	..	..	..	*14 30*
	Kékestető ⇒ 4457	..	*11 05*	..	..	..	..	..	..	..	..	..	..	..	..	*17 18*
																17 05

+ munkaszüneti napokon ⊗ a járatok a mezőben fel nem tüntetett helyijárati megállóhelyeknél nem állnak meg

UTRAVALÓ UTASELLÁTÓ

4230 Ózd–Borsodnádasd–Bátor–Eger

Km	37 sz. AKÖV Ózd	609	627a	112	712	210			603	613	214			
0·0	**Ózd** Plac	ℓ. X 4 50	..	+ 7 00	7 00	X 7 15	X 7 55	..	..	..	X15 35	16 15	X 16 35	..
1·0	Ózd Laboratóriumᵃ	|	..	|	|	|	|	..	..	|	|	|	..
1·4	Ózd Szabadság tér	⁴4 53	..	↑7 03	↑7 03	↑7 18	|	..	..	..	|	|	|	..
2·1	**Ózd** Gyujtó	4 56	..	7 06	7 06	7 21	8 01	..	..	..	15 40	16 21	16 41	..
3·2	Ózd, Bolyoki elág.[x]	4 58	..	7 08	7 08	7 23	8 03	..	..	..	|	16 23	16 43	..
4·5	Hodoscsépány F. Szöv.	5 01	..	7 11	7 11	7 26	8 06	..	..	..	Budapestre L. a 4310 sz. menetk.	16 26	16 46	..
5·5	Somsályi elág.[x] (2)	5 03	..	7 13	7 13	7 28	8 08	..	..	..		16 28	16 48	..
8·4	Arló Vendéglátóip. Váll.	5 08	..	7 18	7 19	7 33	8 14	..	..	..		16 33	16 54	..
10·1	Gyepes[x]	|	..	|	|	|	|	..	..	|	|	|	..
10·9	Járdánháza Italbolt	5 12	..	7 22	7 24	7 38	8 19	..	..	..		16 37	17 00	..
11·8	Vajácsbánya Italbolt[x]	5 13	..	7 23	7 25	7 40	8 21	..	..	..		16 38	17 02	..
14·9	**Borsodnádasd** vendéglő	5 18	..	7 28	7 30	7 45	8 26	..	..	..	16 00	16 43	17 07	..
19·9	Bekölcei ételág.[x]	5 19	..	7 30	7 35	7 48	8 29	..	16 02	16 45	17 10	..	..	..
25·1	Tarnaleleszi Italbolt	5 29	..	7 40	7 45	7 58	8 39	..	..	..	17 20	..	..	..
26·2	**Tarnalelesz**, Szucsi ételág.	5 40	..	7 51	7 57	8 09	8 51	..	X16 22	17 01	17 32	..	..	..
29·8	Szucs bányatelep[x]	5 53	..	8 03	8 05	8 14	X 8 54	..	16 25	17 10	X 17 35	..	..	..
31·6	Szucs bej. út	..	..	8 08	..	8 22	|	..	..	17 18	|	..	..	..
34·3	Egerbocs ételág.	..	..	8 14	..	8 27	..	..	..	17 25	..	..	..	..
38·5	**Bátor**, Hévasarapusi elág.	..	..	8 24	..	8 44	..	..	..	17 39	..	..	..	..
41·7	Bátori elág.[x] (3)	..	..	8 31	..	8 51	..	..	..	|	..	..	..	..
46·6	Egerbakta F. Szöv.	..	..	8 44	..	9 04	..	..	..	17 50	..	..	..	..
51·0	Törökles völgy[x]	..	..	8 57	..	9 14	..	..	..	|	..	..	..	..
54·5	Eger Dobó laktanya	..	..	9 01	..	9 21	..	..	..	..	..	..	..	..
56·2	**Eger** Fellner u. ▽	6 50	..	+ 9 05	..	9 25	..	..	17 30	18 20	..	..	..	..
57·5	Eger v. á. bej. út[x]	7 00	..	..	..	X 9 35	..	..	17 40	X 18 30	..	..	..	..
57·6	**Eger** v. á. ▽	..	..	..	..	|	..	..	X |	18 33	..	..	..	..
	Eger ⇒ 88	..	..	..	..	*16 15*	*17 28*	..	..	..	..	..	..	..
	Budapest ⇒ 80	..	..	..	..	|	|	..	..	..	..	..	..	..
	Budapest ⇒ 80	ℓ. ..	..	..	..	7 22	..	..	..	..	..	..	..	..
	Eger ⇒ 88	ℓ. ..	..	..	..	*10 25*	..	..	..	..	..	..	..	..

Km	37 sz. AKÖV Ózd	217	612	602		715	213	111	111a	628a	606
0·0	**Eger** v. á. ▽	..	..	..	..	X12 20	..	..	..	..	..
0·1	Eger v. á. bej. út[x]	..	..	9 12	X |	|	..	..	..	..	X19 22
1·4	**Eger** Fellner u. ▽	..	..	9 15	9 24	12 23	..	..	..	..	19 25
3·1	Eger Dobó laktanya	..	..	9 25	9 35	12 35	..	..	..	+19 15	19 35
6·6	Törökles völgy[x]	..	..	|	|	12 46	..	..	..	|	|
10·8	Egerbakta F. Szöv.	..	..	9 48	9 58	12 58	..	..	..	19 38	19 58
15·9	Bátori elág.[x] (3)	..	..	|	|	13 09	..	..	..	19 49	20 09
19·1	**Bátor**, Hévasarapusi elág.	..	..	10 07	10 17	13 17	..	..	..	19 57	20 17
23·3	Egerbocs ételág.	..	..	10 17	10 27	13 27	..	..	..	20 07	20 27
25·4	Szucs bej. út	..	..	10 23	|	13 33	..	..	..	20 13	20 34
27·8	Szucs bányatelep[x]	..	..	10 27	10 37	13 37	..	..	..	20 17	20 34
31·4	**Tarnalelesz**, Szucsi ételág.	..	..	10 37	10 40	13 48	..	..	..	20 27	20 43
32·8	Tarnaleleszi Italbolt	..	..	10 40	X10 42	13 51	..	..	..	20 30	20 46
37·7	Bekölcei ételág.[x]	..	..	|	|	14 01	..	..	..	20 40	20 56
42·7	**Borsodnádasd** vendéglő	..	..	X11 00	11 02	14 11	..	..	..	20 35	21 06
45·8	Vajácsbánya Italbolt[x]	..	..	11 07	11 04	14 14	..	..	..	20 40	21 07
46·7	Járdánháza Italbolt	..	..	11 09	|	14 16	..	..	..	20 45	21 12
47·5	Gyepes[x]	..	..	|	..	14 22	..	..	..	20 57	21 14
49·2	Arló Vendéglátóip. Váll.	..	..	11 13	..	14 27	..	..	..	21 03	21 18
52·1	Somsályi elág.[x] (2)	..	..	11 17	..	14 31	..	..	..	21 07	21 22
53·1	Hodoscsépány F. Szöv.	..	..	11 20	..	14 34	..	..	..	21 10	21 25
54·4	Ózd, Bolyoki elág.[x]	..	..	11 22	..	14 36	..	..	..	21 12	21 27
55·5	**Ózd** Gyujtó	..	..	11 25	**11 25**	14 40	..	..	..	21 15	21 30
56·2	Ózd Szabadság tér	..	..	X11 27	..	X14 42	..	..	..	21 17	X21 32
56·6	Ózd Laboratóriumᵃ	..	..	|	..	|	..	..	..	|	|
57·6	**Ózd** Plac	..	..	11 30	X11 30	14 45	X17 40	X20 10	+21 10	+21 35	X21 35

+ munkaszüneti napokon ⊗ a járatok a mezőben fel nem tüntetett helyijárati megállóhelyeknél nem állnak meg

Egri strandfürdő 5,5 kh. terület, nagy medencék, 31° celsius termálvíz. *Nyitva május 1-től szept. 30-ig*

Declassified in Part - Sanitized Copy Approved for Release @ 50-Yr 2013/08/26 : CIA-RDP81-01043R002400040001-6

Declassified in Part - Sanitized Copy Approved for Release @ 50-Yr 2013/08/26 : CIA-RDP81-01043R002400040001-6

4244 Ózd—Csernely—Szilvásvárad—Lillafüred

Km	37 sz. AKÖV Ózd	870	860c	860		812a	852		942		944	856	936	866		948	948a	858a
0-0	**Ózd** Pia.	..	..	▫ 5 50	..	▫ 7 15	▫ 8 30	..	X11 00	..	X14 10	X15 05	X15 15	..	..	+ 19 30	X 20 20	+20 40
3-3	Farkasgyik felső elág.[1]	..	..	▫ 5 59	..	▫ 7 24	▫ 8 39	..	▫ 11 09	..	▫ 14 19	▫ 15 14	▫ 15 24	..	..	▫ 19 39	▫ 20 09	▫ 20 49
8-8	Csernely bányaépítkezés[1]	..	..	▫ 6 17	..	▫ 7 42	▫ 8 57	..	▫ 11 27	..	▫ 14 37	▫ 15 32	▫ 15 42	..	..	▫ 19 57	▫ 20 47	▫ 21 07
9-9	Csernely elág.[1]	..	..	▫ 6 19	..	▫ 7 44	▫ 8 59	..	▫ 11 29	..	▫ 14 39	▫ 15 34	▫ 15 44	..	..	▫ 19 59	▫ 20 49	▫ 21 09
10-1	**Csernely** fűd.	..	..	▫ 6 20	..	▫ 7 45	▫ 9 00	..	▫ 11 30	..	..	▫ 15 35	▫ 15 45	..	..	▫ 20 00	X 20 50	21 10
12-3	Bükkmogyoród Főszerbolt	..	h 4 10	..	..	▫ 7 46	▫ 9 02	..	X11 35	..	..	▫ 15 37	X15 50	X16 42	..	+ 20 03	..	21 12
16-1	0-0 **Szilvásvárad** v. á. bej. út	..	h 4 29	..	..	▫ 7 52	▫ 9 09	..	..	..	..	▫ 15 44	..	X16 47	..	..	..	21 19
	0-3 **Szilvásvárad** v. á.	..	h 4 30	..	..	▫ 8 04	▫	..	..	..	..	▫ 15 55	..	▫ 16 58	..	..	..	21 30
	Szilvásvárad	..		4 50	..	..	13 01	..	..	..	..	16 26	..	..	..	..	..	
	Eger	..		6 32	..	..	14 48	..	..	..	..	18 10	..	20 42	..	..	..	..
	Budapest 80	..		10 30	..	..	19 42	..	..	..	..	22 33	..	4 40	..	..	..	..
	Budapest 80	..	..	..	..	23 30	..	..	..	..	..	3 35	..	..	..	..	..	13 20
	Eger	..	..	..	..	3 35	..	..	..	..	..	13 50	..	..	..	..	..	18 30
	Szilvásvárad	..	..	..	..	5 47	..	..	..	..	..	15 52	..	..	..	..	..	20 43
16-1	0-3 **Szilvásvárad** v. á.	..	d 4 50	..	..	▫ 8 09		..	..	..	..	▫ 15 59	..	..	..	..	..	
	0-0 Szilvásvárad v. á. bej. út	..	d 4 51	..	..	▫	▫ 9 20	..	..	..	..	▫ 16 00	..	..	..	..	..	▫ 21 30
17-0	**Szilvásvárad Főszerbolt**	..	d 4 53	..	..	▫ 8 11	▫ 9 22	..	..	..	..	▫ 16 02	..	▫ 17 00	..	..	..	▫ 21 32
	18-11 **Szilvásvárad** üdülő	▪ 4 00	..	..	..	▫ 8 13	▫ 9 27	..	..	..	..	e16 05	..	..	..	..	..	..
18-4	Tóthalmi völgy[2]	▪ 4 03	..	..	..	▫ 8 16	▫ ▪ 9 30	..	..	..	..	e16 08	..	..	..	..	..	..
30-3	Bérci úti telő[2]	..	..	..	..	▫ 8 47		..	..	..	..	..	..	..	..	..	..	..
34-9	**Bánkút** menedékház bej. út	..	..	..	..	▫ 8 59		..	..	..	..	..	..	..	..	..	..	..
37-5	Jávorkút elág.[2]	..	..	..	..	▫ 9 10		..	..	..	..	..	..	..	..	..	..	..
39-0	Jávorkút Erdészet üdülő	..	..	..	..	▫ 9 13		..	..	..	..	..	..	..	..	..	..	..
41-6	**DIMAVAG** üdülő bej. út	..	..	..	..	▫ 9 18		..	..	..	..	..	..	..	..	..	..	..
48-9	Újmassa v. át[ható]	..	..	..	..	▫ 9 36		..	..	..	..	..	..	..	..	..	..	..
51-7	**Lillafüred** v. á. 399	..	..	..	..	▫ + 9 40		..	..	..	..	..	..	..	..	..	..	..

Km	37 sz. AKÖV Ózd	869	879	867	859	949	937	945a	948	855	863	873	811a
0-0	**Lillafüred** v. á. 399	..	..	..	..	..	..	..	..	..	..	..	+ 18 00
2-8	Újmassa v. át[ható]	..	..	..	..	..	..	..	..	..	..	..	18 04
10-1	DIMAVAG üdülő bej. út	..	..	..	..	..	..	..	..	..	..	..	18 22
12-7	Jávorkút Erdészet üdülő	..	..	..	..	..	..	..	..	..	..	..	18 27
14-2	Jávorkút elág.[2]	..	..	..	..	..	..	..	..	..	..	..	18 30
16-8	**Bánkút** menedékház bej. út	..	..	..	..	..	..	..	..	..	..	..	18 36
21-4	Bérc. úti telő[2]	..	..	..	..	..	..	..	..	..	..	..	18 41
31-3	Tóthalmi völgy[2]	..	..	..	..	..	..	..	..	..	..	..	18 53
	0-0 **Szilvásvárad** üdülő	..	▪ 4 20	..	..	..	..	..	..	..	..	..	19 24
31-7	[1] **Szilvásvárad** Főszerbolt	..	4 23	..	..	..	..	..	..	e13 00	..	e16 20	
35-6	0-0 Szilvásvárad v. á. bej. út	X 3 40	4 24	..	..	▫ 5 53		..	..	e13 03	..	e16 23	19 27
	0-3 **Szilvásvárad** v. á.	3 42		..	..	▫ 5 55		..	..	▫ 13 13	..	▫ 16 07	19 29
			▪ 4 27	..	..	▫ 5 56		..	..	▫ 13 15	..	▫ 16 09	
	Szilvásvárad	..		..	..	..		..	..	..	..	..	19 35
	Eger 89	..	4 50	..	..	..		..	..	16 26	..	..	
	Budapest 80	..	6 32	..	..	..		..	..	18 10	..	..	
	Budapest 80	..	10 30	..	..	23 30		..	..	22 33	..	..	20 42
	Eger	..	..	..	..	3 35		..	..	4 40	..	..	22 22
	Szilvásvárad 89	..	..	..	..	5 47		..	..	..	..	..	4 40
													8 15
													13 50
													15 52
35-6	0-3 **Szilvásvárad** v. á.	3 42	..	..	..	5 59	..	..	..	..	..	..	19 36
39-4	0-0 Szilvásvárad v. á. bej. út	3 53	..	..	..	6 00	..	..	..	▫ 13 15	..	▫ 16 15	
	Bükkmogyoród Főszerbolt	3 58	..	..	..	6 13		..	..	▫ 13 28	..	▫ 16 30	19 49
41-6	**Csernely** fűd.	..	..	..	..	▫ 6 18	▫ X 6 50	..	+13 05	▫ 13 20	..	▫ 16 35	19 54
42-2	Csernely elág.[1]	..	..	▫ 6 20	▫ 6 20	▫ 6 55		..	▫ 13 10	▫ 13 25	▫ 13 35	..	17 20
42-9	Csernely bányaépítkezés	..	..	▫ 6 21	▫ 6 21	▫ 6 56	▫ X 7 36	..	▫ 13 11	▫ 13 26	▫ 13 36	..	17 21
48-4	Farkasgyik felső elág.	..	..	▫ 6 28	▫ 6 28	▫ 7 03	▫ 7 38	..	▫ 13 18	▫ 13 33	▫ 13 43	..	17 28
51-7	**Ózd** Pia.	..	..	▫ 6 40	▫ 6 41	▫ 7 16	▫ 7 56	..	▫ 13 31	▫ 13 46	▫ 13 56	..	17 41
		..	..	▫ e 6 55	▫ 6 50	▫ X 7 25	▫ X 8 05	..	+13 40	▫ X 13 55	▫ e14 05	..	▫ X 17 50

e csütörtökön (ün. nem köz.)
f hétfőn, szerdán és pénteken (ün. nem köz.)
h hétfőn és pénteken (ün. nem közl.)
szerdán (ün. nem közl.)
x szombaton (ün. nem közl.)
+ munkaszüneti napokon
⊖ a járatok a mezőben fel nem tüntetett helyi járati megállóhelyeknél nem állnak meg

4246 Ózd—Csernely—Csókvaomány—Dédestapolcsány—Sajókaza v. á.

960	940	942	734	944	936	948a	948	Km	Km	37 sz. AKÖV Ózd		949	737	937	945a	945	943	961	
..	..	X11 00	X13 55	X14 10	X 15 15	+ 19 30	X20 20	0-0		*Ózd* Pia.		X 7 25	X 7 45	X 8 05	+13 40	X13 55	X17 50		
..	..	11 09		14 19	15 24	19 39	20 29	3-3		Farkasgyik felső bej. út[1]	⊖	7 16		7 56	13 31	13 46	17 41	..	..
..	..	11 27		14 37	15 42	19 57	20 47	8-8		Csernely bányaépítkezés[1]		6 58		7 38	13 13	13 28	17 23	..	..
..	..	11 29		14 39	15 44	19 59	20 49	9-9		0-0] Csernelyi elág.[1] [1]		6 56		7 36	13 11	13 26	17 21	..	..
..	..	11 30			15 45	19 00	X20 50					6 55			13 10	13 25	17 20	..	..
..	X 4 00	11 35	425		16 50	20 05			0-0	0-6] **Csernely** fűd		6 50			13 05	13 20	17 18	..	..
..	4 01	11 36	426	14 39	15 51	20 06	..	9-5	0-6	0-0] Csernelyi elág.[1] (1)		6 49	n		13 04	13 19	17 17	..	..
..	4 09	11 44	sz.	14 48	15 59	20 14	..	12-3	3-4	Lénárddaróc Nepolt		6 43		7 36	13 04	13 19	17 17	..	..
..	4 12	11 47	mezőn	14 51	16 02	20 17	..	13-7	4-8	Kismező pisztrá		6 38		7 30	12 58	13 13	17 11	..	..
..	4 16	11 51		X14 54	X16 05	X20 20	..	15-2	6-3	Csókvaomány elág. (2)		X6 35		7 24	12 53	13 08	17 06	..	..
..					16 10	20 25	..			1-7] Csókvaomány Városlőerdő		6 31		X7 21	X12 50	13 05	17 03	..	..
..					16	20 26	..					6 29			12 46	13 01		..	..
..									2-2	2-2] **Csókvaomány** Fő tér					12 44	12 59		..	..
..					16 16	20 31	..			1-7] Csókvaomány Városlőerdő		6 24			12 39	12 55		..	..
..	4 16	11 51		X14 58	X16 21	X20 32	..	15-2	6-3	0-0] Csókvaományi elág.[2]		X6 23			X12 38	12 54		..	..
..	4 25		X14 28				..		9-4	Sáta, Őszi útelág.		X6 19		X7 21	X12 34	12 50	17 03	..	..
..	4 27		14 30				..		10-1	Sáta Kossuth u. 43 sz.ú.				*7 15			16 55	..	..
..	4 37		14 41				..		13-6	Bumcsibóta Vendéglő. VIII.				7 10			16 32	..	..
..	4 47		14 51				..		16-7	**Uppony** F. Szöv.				7 01			16 43	..	..
..		12 00		15 04	16 30	20 45	..			Nekézseny Szöv. Italbolt				6 50			16 33	..	..
..		12 12		15 17	16 42	20 57	..	18-2		Nekézseny Szöv. Italbolt		6 12			7 14	12 27	12 42		
..		X12 15		X15 20	16 45	+ 21 00	..	22-8		0-0]Dédestapolcsány, Nekézsenyi el.		5 59			7 00	12 14	12 29		
X 4 40	..	..	..	..	17 05	..	..			1-3] **Dédestapolcsány**		X 5 55			6 55	+12 10	X12 25		
4 45	..	..	..	..	17 09	..	..	22-8		F. Szöv.					6 48			X	18 45
4 51	4 54	..	14 58	..	17 15	..	..	25-6	19-9	0-0]Dédestapolcsány, Nekézsenyi el.					6 45				18 42
5 01	5 04	..	15 08	..	17 25	..	..	30-1	24-4	Uppony elág.[2] (3)		..		6 41	6 38			16 24	18 34
5 04	5 07	..	15 10	..	17 27	..	..	30-8	25-1	Bánhorvát lld (Banfalva)		..			6 32	6 29		16 10	18 25
5 07	5 10	..	15 13	..	17 30	..	..	32-0	26-3	**Bánhorvát** F. Szöv.		..			6 30	6 28		16 13	18 23
5 12	5 15	..	15 17	..	17 34	..	..	33-6	27-9	Bánfalva bánya bej. út		..			6 26	6 25		16 09	18 19
5 15	5 18	..	15 20	..	17 37	..	..	35-0	29-3	Nagybarca F. Szöv.		..			6 22	6 21		16 05	18 15
X5 19	X5 22	..		..		..	..	37-3	31-6	Nagybarca Tag bányak.		..			6 17	6 17		15 59	18 10
		..	X15 25	..	X 17 42	..	..			0-0] Vadna v.mh. bej. út		..			X6 13	X6 13			18 06
										0-3] **Vadna** v. mh.								X15 55	X 18 05
6 15	6 15	..	X15 50	..	18 01	..	..			*Vadna* 92		..		5 04	5 04			15 38	15 38
6 30	6 30	..	X16 05	..	18 16	..	..			*Putnok*		..		4 48	4 48			15 22	15 22
..	..	..	15 38	..	21 21	..	..			*Vadna* 92		..		..	..	..	..	X15 50	18 01
..	..	..	16 56	..	22 38	..	..			*Miskolc* 92		..		..	..	..	..	14 29	16 42
..	..	..	23 35	..	4 40	..	..			*Budapest* 80		..		..	..	..	..	8 15	8 15
X5 19	X5 22							33-3	31-6	*Vadna* v. mh. bej. út				X6 13	X6 13				
X 5 22	X 5 25	..	..	..	..	..	..	39-0	33-3	*Sajókaza* v. á. bej. út		..		X 6 10	X 6 10				
X 5 46	X 5 46									*Sajókaza*				6 09	6 09				
X 6 36	X 6 36	..	..	..	..	..	..	..	..	*Miskolc* 92		..		4 50	4 50	..	..	..	..
10 30	10 30									*Budapest* 80				23 30	23 30				

+ munkaszüneti napokon
⊖ a járatok a mezőben fel nem tüntetett helyi járati megállóhelyeknél nem állnak meg
* a járatok Sátán a Földműves Szövetkezetnél (az e mezőben feltüntetett megállóhelytől 200 m-re) állnak meg

4247 Dédestapolcsány—Nagyvisnyó-Dédes v. á.

670		626	Km	37 sz. AKÖV Ózd	679		673
e 4 00	..	e15 32	0-0	f. **Dédestapolcsány** F.Szöv. 4	e 4 34	..	e16 30
e 4 14	..	e15 46	6-2	f. **Nagyvisnyó-Dédes** v. á. 7	e 4 20	..	e16 15
4 33	..	*16 09*		*f. Nagyvisnyó-Dédes* 89 *f.*	..	..	*16 06*
6 32	..	*18 10*		*f. Eger* 89 *f.*	..	..	*13 50*
10 30	..	**22 33**		*f. Budapest* 80 *f.*	..	..	*8 15*

e a hét első munkanapján, szerdán, csütörtökön és pénteken (ün. nem közl.)

Jöjjön üdülni MISKOLC-TAPOLCÁRA!

Declassified in Part - Sanitized Copy Approved for Release @ 50-Yr 2013/08/26 : CIA-RDP81-01043R002400040001-6

Declassified in Part - Sanitized Copy Approved for Release @ 50-Yr 2013/08/26 : CIA-RDP81-01043R002400040001-6

4250 Ózd — Sáta — Putnok — Aggtelek — Jósvafő — Szin v. é.

Km	37 sz. AKÖV Ózd																	
		440	732a	622a	462m	422	217	424	464	414	734	464m	386	466	213	428	4	468m
0·0	Ózd Plac																	
1·0	Ózd Laboratórium¹																	
1·6	Ózd Magasépítő Vállalat¹	⊙ 4254																
3·2	Ózd III. ker. kultúrház¹																	
4·4	Ózd, Kirádli útelág.¹																	
7·5	Ládánytábor bej. út¹																	
9·9	Sáta v. atjáró, biztonsági mh.																	
12·9	**Sáta** F. Szöv.																	
13·8	Sáta Kossuth u 43 sz.																	
17·3	Borsodnádasi Vendéglátóipari Vállalat																	
22·9	Sajószentpéter Tanácsház																	
24·5	Kirádli elág.¹ [3]																	
26·7	Sajóvelezdi elág.¹ [2]																	
29·0	**Putnok** v. á. ▽			+ 7 25	422a													
	Esze	89				3 35	3 35	3 35		7 04								
	Putnok					7 20	7 20	7 20		10 39						13 39		
	Ózd	92				6 31	6 37	6 39								17 20		
	Putnok					7 40	7 40	7 40								16 52		
	Budapest	80				23 30	23 30	23 30		7 05						17 22		
	Miskolc					4 50	4 50	7 00		11 00						8 15		
	Putnok	92				6 30	6 30	8 30		12 27						14 20		
29·0	**Putnok** v. á. ▽															18 16		
30·3	›0‹ **Putnok** Fő tér					7 48	8 38	10 08		12 38						18 30	18 25	
32·2	Putnok gépállomás¹																18 25	
34·2	Pogonyi pusztai elág.¹ [1]					7 57	8 47			12 49							18 38	
35·2	Serényfalva útelejé¹					7 57	8 49			12 51							18 41	
35·8	Serényfalva Tanácsház					7 59	8 51			12 53							18 43	
37·8	Miklóstanya bej. út¹					8 02	8 54			12 56							18 46	
39·4	Szék puszta¹					8 06	8 57			12 59							18 49	
41·8	**Kelemér** Posta					8 13	9 05			13 07							18 52	
42·1	[2·4] Kelemér, Putnoki útelág.																19 00	
47·7	Zádorfalva Tanácsház¹					8 20	8 27	9 19										
48·2	**Zádorfalva** F. Szöv					8 21	8 28	9 20		13 21							19 11	
										13 22							19 14	
53·4	**Ragály** Posta					8 23	8 30	9 21		13 28							19 15	
53·6	Ragály, Zubogyi elág.					8 35	8 44	A 9 35		13 39							19 25	
56·8	Trizs F. Szöv.					8 36	8 45			13 40							19 26	
64·0	›0·0‹ **Aggtelek** barlang bej. út¹			+ 7 31													19 39	
	›0·8‹ **Aggtelek** Barlang Szálló			7 39		8 44	8 53			13 48						19 36		
				7 58		9 03	9 13			14 08						19 43	19 46	
						9 08	9 15		444	14 10						20 03		
64·0	›0·0‹ Aggtelek barlang bej. út¹		1 55	8 05	9 10	9 25		e12 30	14 25			e17 20				20 05	e20 05	458
64·5	Aggtelek garázs		1 57		9 12	9 27		[12 32	14 27			[17 22				20 10		
68·1	Béke barlang bej. út¹		41 08	8 08	9 14	9 29		12 34	14 29			17 24				20 12		
			2 07	8 18	9 23	9 38		12 43	14 38			17 33				20 13		
70·5	**Jósvafő** Tengerszem Szálló✱		2 14	+8 25	+ 9 30	+9 45		12 50	14 45			17 40				&

Declassified in Part - Sanitized Copy Approved for Release @ 50-Yr 2013/08/26 : CIA-RDP81-01043R002400040001-6

4251 4255

4251 Ózd—Uppony—Sajókaza v. s.

	734	Km	37 sz. AKÖV Ózd		737
		0·0	Ózd Plac		
		1·0	Ózd Laboratórium[y]		
		1·6	Ózd Magasépítő Vállalat[x]		
		2·2	Ózd III. ker. kultúrház[x]		
		4·4	Ózd, Királi ételag.[x]		
		7·5	Ladánytábor bej. út[x]		
		9·0	Sáta v. állami biztonsági mh.		
		12·9	Sáta F. Szöv.		
		13·8	Sáta Kossuth u. 43. sz.[x]		
		17·3	Borsodbóta Vendéglátóip. Váll.		
		20·1	**Uppony** F. Szöv.		
		22·6	Uppony elág.[x] (3)		
		26·1	Bánhorvát híd (Bántalva)		
		28·8	Bánhorvát F. Szöv.		
		30·0	Rimaláva bánya bej. út[x]		
		31·6	Nagybarca F. Szöv.		
		33·0	Nagybarca **Tag** bánya[x]		
		35·3	Vadna v. mh. bej. út		
		37·0	**Sajókaza** v. á. bej. út		
			Vadna		
			Putnok	92	
			Vadna		
			Miskolc	92	
			Budapest	80	

● a járatok a mezőben fel nem tüntetett helyijárati megállóhelyeknél nem állnak meg

4255 Ózd—Királd—Sajókaza—Szuhafő

	326	Km	37 sz. AKÖV Ózd		329
		0·0	Ózd Plac		
		1·0	Ózd Laboratórium[y]		
		1·6	Ózd Magasépítő Vállalat[x]		
		3·2	Ózd III. ker. kultúrház[x]		
		4·4	Ózd, Királi ételag.[x]		
		5·1	Jánosvölgy[x]		
		7·2	Kiskapud v. mh.[x]		
		8·8	Pécli Antal tároló		
		10·0	Cséptelepi elág.[x] (1)		
		10·4	Királd bányatelep Népbolt		
		11·4	Király v. á.[x]		
		13·6	**Királd** Tanácsház		
		15·8	Királdi elág.[x] (3)		
		18·0	Sajóvelezdi elág.[x] (2)		
			Sajóvelezd Kultúrotthon		
	16 54				6 41
	16 57	18·0	Sajóvelezdi elág.[x] (2)		6 38
	17 03	20·3	**Putnok** v. á.		6 32
	17 29		*Putnok*	92	*6 30*
	18 38		*Miskolc*		*4 50*
	22 33		*Budapest*	80	*23 30*
	17 16	20·3	**Putnok** v. á.		6 28
	17 18	21·6	**Putnok** Fő tér	4001	6 25
	17 38				5 80
	17 41	26·3	Dubicsány, Építők üdülője		5 44
	17 45	28·9	Sajógalgóci elág.[x]	4001	5 40
			Sajógalgóc		
	17 45	28·9	Sajógalgóci elág.[x]		5 40
	17 49	31·5	Vadna v. mh. bej. út		5 36
	18 06		*Vadna v. mh. bej. út*	4246	*5 19*
	18 45		*Dédestapolcsány*		*4 40*
	17 50	31·5	Vadna v. mh. bej. út		5 35
	17 53	33·2	**Sajókaza** v. á. bej. út	4246	5 32
	8 15		*Budapest*	80	*10 30*
	16 42		*Miskolc*		*6 36*
	17 56		*Sajókaza*	92	*5 46*
	18 05	33·2	**Sajókaza** v. á. bej. út		5 23
	18 09	34·3	Sajókaza		5 20
	18 31	41·3	Felsővárád Dövényi elág.		5 00
	18 37	43·3	Járfalva F. Szöv.		4 53
	18 40	44·6	Varcsó tanya[x]		4 50
	18 44	46·6	**Dövény** bányászmelegedő		4 46
	18 48	48·2	Rónya puszta[x]		4 39
	18 56	50·6	Alsózsuha Tanácsház		4 34
	19 01	52·8	Zádorfalva Tanácsház		4 27
	19 02		0·5 **Zádorfalva** F. Szöv.	4250	4 26
	19 13	52·8	Zádorfalva		4 17
	19 14	57·5	0·0 Zádorfalva Tanácsház[x]		4 16
	19 25		**Szuhafő**		4 05

● a járatok a mezőben fel nem tüntetett helyijárati megállóhelyeknél nem állnak meg

4254 Ózd—Királd—Borsodbóta—Uppony

4254

Km	37 sz. AKÖV Ózd	940	552	542	414	734	854	546	556	558	568
0·0	**Ózd** Plac										
1·0	Ózd Laboratórium[y]										
1·6	Ózd Magasépítő Váll.										
3·2	Ózd III. ker. kultúrház[x]										
4·4	Ózd, Királi ételag.[x]										
5·1	János völgy[x]										
7·2	Kiskapud v. mh.[x]										
8·8	Pécli Antal tároló										
10·0	0·0 Cséptelepi elág.[x] (1)										
	0·4 **Királd** bányatelep Népbolt										
	1·4 Király v. á.[x]										
	3·0 **Királd** Tanácsház										
	1·4 Király v. á.[x]										
	0·4 **Királd** bánytelep Népbolt										
10·0	0·0 Cséptelepi elág.[x] (1)										
11·3	Szabadság akna										
14·5	**Borsodbóta** Vendéglátóip. Váll.										
17·6	**Uppony** F. Szöv.										

Km	37 sz. AKÖV Ózd	659	329	737	419	567	585a	545	563	943	551
0·0	**Uppony** F. Szöv.										
3·1	**Borsodbóta** Vendéglátóip. Váll.										
6·3	Szabadság akna										
7·6	0·0 Cséptelepi elág.[x] (1)										
	0·4 **Királd** bányatelep Népbolt										
	1·4 Király v. á.[x]										
	3·0 **Királd** Tanácsház										
	1·4 Király v. á.[x]										
7·6	0·0 Cséptelepi elág.[x] (1)										
8·8	Pécli Antal tároló										
10·4	Kiskapud v. mh.[x]										
12·5	János völgy[x]										
13·2	Ózd, Királi ételag.[x]										
14·4	Ózd III. ker. kultúrház[x]										
16·0	Ózd Magasépítő Váll.										
16·6	Ózd Laboratórium[y]										
17·6	**Ózd** Plac										

+ munkaszüneti napokon ⊠ egyelőre nem közlekedik ⊙ a járatok a mezőben fel nem tüntetett helyijárati megállóhelyeknél nem állnak meg

Declassified in Part - Sanitized Copy Approved for Release @ 50-Yr 2013/08/26 : CIA-RDP81-01043R002400040001-6

Declassified in Part - Sanitized Copy Approved for Release @ 50-Yr 2013/08/26 : CIA-RDP81-01043R002400040001-6

4284 Dédestapolcsány—Putnok—Jósvafő

622a	4	Km	37 sz. AKÖV Ózd		3	623a
	1.)				2.)	
+ 6 30	d 17 57	0·0	*i.* **Dédestapolcsány** F. Szöv.	*é.*	+ 17 38	+ 19 10
6 34	|	1·5	Dédestapolcsány, Nékészenyi el.	A	|	19 07
6 40	18 06	4·3	Upponyi elág.[1] (3)		17 28	19 00
6 49	|	8·8	Bánhorvát híd (Bánfalva)		|	18 51
6 51	18 17	9·5	**Bánhorvát** F. Szöv.		17 18	18 50
6 54	|	10·7	Nagybarca Tsz bányavá.	4246	|	18 39
6 58	18 23	12·3	Nagybarca F. Szöv.		17 12	18 43
7 01	|	13·7	Bántalva bánya bej. út		|	18 46
|	|	16·0	V 0·0 **Vadna** v. mh. bej. út	B	|	|
7 05	|		*é.* 0·3 **Vadna** v. mh.		|	18 35
8 00	..		*i. Vadna*	*é.*	..	*18 01*
9 25	..		*é. Miskolc* 92	*i.*	..	*16 42*
16 15	..		*é. Budapest* 80	*i.*	..	*8 15*
7 10	|	0·3	*i.* **Vadna** v. mh.	*é.*	|	18 30
|	|	0·0	V 0·0 Vadna v. mh. bej. út	A	|	|
7 14	|	19·6	Salgalégi elág.[1] (3)		|	18 26
7 18	x18 36	21·2	Y Dubicsány, Építők üdülője	4001	x16 59	18 22
7 25	|	26·4	*é.* **Putnok** v. á. Y	B	|	18 15
3 35	..		*i. Eger* 89	*é.*	..	*22 22*
7 20	..		*é. Putnok*	*i.*	..	*18 50*
6 33	..		*i. Ózd* 92	*é.*	..	*19 20*
7 40	..		*é. Putnok*	*i.*	..	*18 18*
23 30	..		*i. Budapest* 80	*é.*	..	*3 15*
4 50	..		*é. Miskolc* 92	*é.*	..	*22 38*
5 30	..		*é. Putnok*	*i.*	..	*21 05*
7 40	|	26·4	*i.* **Putnok** v. á. Y	*é.*	|	18 05
7 44	18 49	27·7	B Putnok Fő tér	A	16 52	18 02
8 07	x19 11	27·1	**Kelemér**, Putnoki üdülőte.		x16 24	17 41
8 20	|	42·7	Zádorfalva Tanácsház		|	|
8 23	19 26	43·2	**Zádorfalva** F. Szöv.		16 10	17 26
8 36	x19 39	48·4	Ragály Posta		x15 56	17 10
|	|	48·6	Ragály Zubogyi elág.		|	|
8 44	x19 46	51·6	Trizs F. Szöv.	4250	x15 49	17 02
9 01	|	59·0	V 0·0 Aggtelek barlang bej. út	B	|	16 44
9 00	d 20 05		*i.*		+ 15 30	16 42
9 10	|		*i.* 0·8 **Aggtelek** Barlang Szálló		|	|
9 12	|	59·0	B 0·0 Aggtelek barlang bej. út	A	|	16 35
9 14	|	59·2	Aggtelek garázs		|	16 33
9 20	|	63·1	Y Béke barlang bej. út	B	|	16 32
+ 9 30	|	65·6	*é.* **Jósvafő** Tengerszem Szálló	*i.*	|	+ 16 15

\+ munkaszüneti napokon **d** munkaszüneti napot megelőző napon

1.) Budapestről I. az 1061 sz. m. 2.) Budapestre I. az 1061 sz. m.

4299 Szin v. á.—Szalonna—Tornaszentjakab

760	746	788	Km	37 sz. AKÖV Ózd		759	749	761
..	17 30	..	0·0	*i.* **Szin** v. á.	*é.*	..	6 00	..
..	17 34	..	2·0	B Perkupa, Varbóci elág.[1]	A	..	5 56	..
..	17 36	..	3·1	Y Szőlősardói elág.[1]	B	..	5 54	..
..	17 42	..	6·2	*é.* **Szalonna** v. á.	*i.*	..	5 48	..
..	*8 15*	*8 15*		*i. Budapest* 80	*é.*	*10 30*	*16 15*	..
..	*15 52*	*15 52*		*i. Miskolc*	94 *i.*	*5 45*	*7 18*	..
..	*18 10*	*18 10*		*é. Szalonna*		*3 31*	*5 09*	..
e 3 32	18 15	w19 38	6·2	*i.* **Szalonna** v. á.	*é.*	e 3 10	4 45	w19 27
3 35	18 18	19 38	7·5	B Szalonna F. Szöv.[3]	A	3 07	4 42	19 24
e 4 2	18 25	19 45	10·5	Martonyi elág.[1] (3)		3 00	4 35	19 17
e 4 5	18 28	19 48	11·9	Karola majorf		2 57	4 32	19 14
4 50	18 35	19 53	14·4	Y Meszes Tanácsház	B	2 52	4 27	w19 09
e 4 04	18 49	20 09		*é.*	*i.*	2 36	4 11	w18 55
..	d18 52	20 12	20·5	**Rakacaszend** bej. út	*é.*	2 33	w 4 08	..
..	19 06	20 26			*i.*	2 19	3 54	..
..	19 09	20 29	26·2	*é.*	*i.*	2 16	3 51	..
..	19 19	20 39		**Rakaca** F. Szöv. 4090	*i.*	2 07	3 42	..
..	19 25	20 45	30·2	B Vaszló F. Szöv.	A	2 07	3 42	..
..	d19 30	e20 50	32·8	Y Debrétei elág.[2] (2)	B	2 00	3 35	..
..			34·8	*é.* **Tornaszentjakab** F.Szöv.	*i.*	e 1 55	w 3 30	..

d a hét utolsó munkanapján nem közlekedik
e a hét első munkanapján
w a hét első munkanapján nem közlekedik
t a hét utolsó munkanapján

Izléses háló- és konyhabútort megrendelésre készítünk!

KÉSZ BÚTOROK RAKTÁRON MEGTEKINTHETŐK!

FÜLÖP DEZSŐ

Jászjákóhalma, Fő utca 6

MENETRENDI FELVILÁGOSÍTÁST
AD TÁVBESZÉLŐN BUDAPESTEN

valamennyi MÁVAUT autóbuszjáratról
naponta 6 00 és 22 00 óra között

Budapesti központi autóbuszpályaudvar, Engels tér ..... 182-824 / 182-825 / 182-826 / 182-827 / 182-828

VAC, MONOR vidékének autóbuszjáratairól:

Vác környékéről:
BÚLCSÚ UTCAI végállomás 204-643

Monor környékéről:
NAGYVÁRAD TÉRI végállomás 343-520
Pestszentlőrinc BÉKE TÉRI végállomás 346-345

ZSAMBEK, ÉRD, ÜRÖM, PILISVÖRÖSVÁR vidékének autóbuszjáratairól:

Budai főnökség (II. Lövőház utca 5) 150-636

Zsámbék környékéről:
SZÉNA TÉRI végállomás 155-053

Érd környékéről:
MÓRICZ ZSIGMOND KORTÉRI végállomás 458-312
(Bartók Béla út és Vásárhelyi Pál utca sarok)

Üröm, Pilisvörösvár környékéről:
ÓBUDAI végállomás 163-333
(Bécsi út és Vörösvári út sarok)

VASUTI menetrendi, személy-, poggyász- és expresszáru díjszabási ügyekben
éjjel-nappal

Budapest-Keleti pu.	.....	429-150
Budapest-Nyugati pu.	.....	125-426 125-520
Budapest-Déli pu.	.....	158-282 160-272
Budapest-Kelenföld	.....	259-652 468-383

IBUSZ
IDEGENFORGALMI, BESZERZÉSI, UTAZÁSI ÉS SZÁLLÍTÁSI RT.
A MAGYAR ÁLLAMVASUTAK HIVATALOS MENETJEGYIRODÁJA

Igazgatóság:
Budapest VI. Lenin körút 67
Telefon: 422-780, 422-799, 422-758

Főiroda:
Budapest V. Vigadó tér 2
Telefon: 185-890, 180-201

Budapest VI. November 7 tér 3
Telefon: 420-583

IBUSZ PALYAUDVARI KIRENDELTSÉGEK:
Budapest Keleti pu. Tel.: 139-246. Budapest Nyugati pu. Tel.: 112-627
Külföldi vasúti és hálókocsijegyek kiadása, külföldi pénzek beváltása, valamint belföldi hálókocsijegyek kiszolgáltatása

Az autóbuszjáratok az utazóközönség **többségének** megfelelő időben közlekednek. Ne kívánja tehát **egyéni** érdekből a menetrendek megváltoztatását. Az érvényességi időtartamon belül beérkező kéréselmeket, javaslatokat — egyes egészen kivételes esetektől eltekintve (útlezárás, vasúti menetrendekben változás stb.) — a «Menetrendkönyv» közhitelességének megóvása érdekében csak a menetrendváltozások idején (tavaszkor és őszkor) vehetjük figyelembe.

*

Menetrendi kéréselmét a nyári menetrendre vonatkozólag február hó 15-ig, a téli menetrendre nézve pedig július hó 15-ig küldje meg a területileg illetékes Autóközlekedési Vállalatnak

TEFU fuvarvállalás 0·3—20 tonnáig tehergépkocsira helyben és vidékre Bpest, VI. Lenin körút. 96 Távbeszélő éjjel-nappal **121-640**

Declassified in Part - Sanitized Copy Approved for Release @ 50-Yr 2013/08/26 : CIA-RDP81-01043R002400040001-6

Declassified in Part - Sanitized Copy Approved for Release @ 50-Yr 2013/08/26 : CIA-RDP81-01043R002400040001-6

32 sz. Autóközlekedési Vállalat, Eger

Autóbuszrészleg: Szállás u. 51–53. Telefon: 20-75 (Vonalszámok: 4300—4399) Városi iroda: Fellner Jakab u. Telefon: 16-58

4304 Eger—Tarnaleesz—Pétervására—Istennezeje

Budapest 80 ..... 7 05 8 15 15 05 15 05
Eger 88 ..... 10 25 12 20 18 23 18 23

Km	32 sz. ÁKOV Eger	312	112	210	832	612	602	716	834	416	836	214	836	628a	628a	606	606a
0-0	Eger v. á. ▽	..	..	..	✕ 9 00	..	..	12 20	13 05	..	..	..	18 25	+18 25	..	..	..
0-1	Eger v. ú. bej. út ⊖	..	..	..	1	✕ 9 12	1	..	..	..	..	..	..	..	..	✕ 19 22	..
1-4	Eger Fellner u. ▽	..	..	..	9 03	✕ 9 15	9 24	12 23	13 08	..	..	..	18 28	18 28	..	19 25	..
3-1	Eger Dobó laktanya²	✕ 6 00	..	..	9 19	9 25	9 35	12 35	13 20	✕15 05	✕16 15	..	18 35	18 35	+ 19 15	19 35	+20 05
6-6	Tövises völgy² 4315	..	..	..	9 22	..	..	12 47	..	..	..	..	18 47	..	..	..	..
10-8	Egerbakta Szöv. vend.	6 23	..	..	9 33	9 48	..	12 58	13 41	15 28	16 38	..	18 58	18 58	19 38	19 58	20 33
15-9	Bátori elág.² (3)	6 34	..	..	9 44	..	..	13 09	13 55	15 39	16 49	..	19 09	19 09	19 49	20 09	20 44
19-1	0-0] Bátor, Hevesaranyosi elág.	6 41	..	..	9 51	10 06	..	13 16	14 02	..	16 56	..	19 16	19 16	19 56	20 16	20 51
					10 00								19 25				21 00
	3-5] Hevesaranyos garázs ↓	..	..	..	10 06	..	..	..	..	..	..	..	..	..	..	..	..
19-1	0-0] Bátor, Hevesaranyosi elág.	6 43	..	..	10 14	10 07	..	13 17	14 04	..	16 58	..	..	19 18	19 58	..	..
23-3	Egerbocs, Szarvaskői elág.	6 53	..	..	10 29	10 17	..	13 27	14 15	..	17 08	..	..	19 28	20 07	..	..
25-8	Szucs bej. út	6 59	..	..	10 20	10 23	..	13 33	14 20	..	17 14	..	..	19 34	20 13	..	..
27-6	Szucs bányatelep²	7 03	..	..	10 34	10 27	..	13 37	14 24	..	17 18	..	..	19 38	20 17	20 34	..
31-4	Tarnaleesz, Szucsi étellg.	7 13	8 00	✕ 8 54	10 44	10 37	✕10 40	13 48	14 34	..	17 28	✕17 35	..	19 48	20 27	20 43	..
32-2	Tarnaleesz F. Szöv. ▽	7 17	8 03	8 57	10-48	..	..	14 38	..	..	17 33	17 38	..	19 52	..	..	..
	36-5] Fedémes Kultúrotthon ↓	..	..	..	..	..	..	..	..	..	..	..	..	..	..	..	..
32-6	Tarnaleesz Posta	..	..	..	..	10 51	..	..	14 53	..	..	17 49	..	..	..	..	..
33-4	Tarnaleesz 125 sz. ház	7 21	8 07]	9 02	10 54	..	..	15 09	..	..	17 36	17 53	..	19 56	..	..	..
34-5	Tarnaleesz Darázs patak²	7 23	8 09]	9 04	10 56	..	..	15 11	..	..	17 38	17 55	..	19 58	..	..	..
36-1	Városi elág.² [3]	7 26	8 11]	9 07	10 59	..	..	15 14	..	..	17 41	17 58	..	20 01	..	..	..
37-4	Benicsky tanyai elág.² [1]	7 28	8 13]	9 09	11 01	..	..	15 16	..	..	17 43	17 50	..	20 03	..	..	..
		7 32	8 17]	9 13	11 05	..	..	15 20	..	16 15	17 47	17 54	..	20 07	..	..	..
40-3	Pétervására várótere ↓	7 40	8 25	✕ 9 21	..	..	..	..	..	..	..	..	..	20 12	..	..	..
42-9	0-0] Erdőkövesd, Városi elág.	..	..	..	..	..	..	..	..	..	..	..	..	20 22	..	..	..
43-0	2-4] Városi garázs	..	..	..	..	..	..	..	..	..	..	..	..	20 31	..	..	..
48-9	4-9] Erdőkövesd F. Szöv.	..	..	..	..	..	..	..	..	..	..	..	..	20 37	..	..	..
49-8	Istennezeje Posta⁴	..	..	..	..	..	..	..	..	..	..	..	..	20 54	..	..	..
49-8	Istennezeje iskola	..	..	..	..	..	..	..	..	..	..	..	..	20 55	..	..	..

Km	32 sz. ÁKOV Eger	859	829	609	639	627a	217	419	712	835	605	213	313	613	111	111a
0-0	Istennezeje iskola	..	4 25		..	..	..	..	..	..	..	..	..	..	..	..
0-6	Istennezeje Posta⁴	..	4 29		..	..	..	..	..	..	..	..	..	..	..	..
0-5	0-0] Erdőkövesd F. Szöv.	..	4 46		..	..	..	..	..	..	..	..	..	..	..	..
	2-3] Városi garázs	..	4 55		..	..	..	..	..	..	..	..	..	..	..	..
6-6	1-9] Erdőkövesd, Városi elág. ▽	..	1		..	..	..	..	..	..	..	..	..	..	..	..
		..	5 08		..	..	..	..	..	..	..	..	..	..	..	..
9-2	Pétervására várótere ↓	..	5 13		..	..	✕ 7 48	✕ 7 50	..	..	..	..	..	..	..	..
12-1	Benicsky tanyai elág.✕ [1]	..	5 17		5 39	..	7 57	8 00	..	..	..	..	..	..	..	..
13-4	Városi elág.✕ [3]	..	5 19		5 41	..	8 01		..	..	..	..	..	..	..	..
15-0	Tarnaleesz Darázs patak²	..	5 22		5 44	..	8 06		..	..	..	..	..	..	..	..
16-1	Tarnaleesz 125 sz. ház	..	5 26		5 48	..	8 09		..	..	..	..	..	..	..	..
16-9	Tarnaleesz Posta	..			5 58	..	8 11		..	..	..	..	..	..	..	..
	21-4] Fedémes Kultúrotthon ↓	..	..	..	..	..	..	..	..	..	..	..	..	..	..	..
17-3	Tarnaleesz F. Szöv. ▽	..	5 31		6 05	..	8 14		..	..	..	..	..	..	..	..
18-1	Tarnaleesz, Szucsi étellg.	..	5 34	✕ 5 43	6 23	+ 7 55	✕ 8 16		✕ 8 14	..	✕16 25	✕16 41	16 49	17 10	19 12	20 12
21-7	Szucs bányatelep²	..	5 42	5 51	6 31	8 03			8 22	..			16 57	17 18		
23-7	Szucs bej. út	..	5 47		6 36	8 08			8 27	..			17 02	17 23		
26-2	Egerbocs, Szarvaskői elág.	..	5 53		6 42	8 14			8 34	..			17 08	17 29		
30-4	0-0] Bátor, Hevesaranyosi elág.	..	6 02		6 51	8 23			8 43	..			17 17	17 38		
	3-5] Hevesaranyos garázs	5 30	..	..	..	..	..	..	..	..	..	..	..	..	..	..
30-4	0-0] Bátor, Hevesaranyosi elág.	5 39	6 04		6 53	8 24			8 44	..			17 19	17 39		
33-9	Bátori elág.² [3]	5 46	6 11		7 00	8 31			8 51	..			17 26			
38-7	Egerbakta Szöv. vend.	5 59	6 24		7 14	8 44			9 04	..			17 39	17 59		
42-9	Tövises völgy² 4315	6 06			7 23				9 14	..			17 49			
46-4	Eger Dobó laktanya²	6 16	6 45		7 31	9 01			9 21	..			17 56			
		6 20	6 45	6 50	7 35	+ 9 05			9 25	..			18 00	18 20		
48-1	Eger Fellner u. ▽	..	6 52	7 00	7 42	..	..	..	9 32	..	..	..	18 12	18 30	..	..
49-4	Eger v. ú. bej. út ⊖	..	1	✕ 1	1	..	..	..	1	..	..	..	1	✕ 18 33	..	..
49-5	Eger v. á. ▽	..	6 55		✕ 7 45	..	..	..	✕ 9 35	..	..	..	✕18 15	..	..	..
	Eger 88	..	7 15	..	..	..	..	12 25	..	15 20	..	..	19 05	..	..	..
	Budapest 80	..	10 30	..	..	..	..	16 15	17 20	19 42	..	..	22 38	..	..	..

+ munkaszüneti napokon ⊖ a járatok a mezőben fel nem tüntetett helyiérati megállóhelyeknél nem állnak meg

4305 Eger—Pétervására—Mátraszele—Salgótarján

Budapest 80 .....
Eger 88 .....

Km	Km	32 sz. ÁKOV Eger	312	12a	316	316a	317	12a
0-0	0-0	Eger v. á. ▽	..	..	..	..	..	..
0-1	0-1	Eger v. ú. bej. út	..	..	..	..	..	..
1-4	1-4	Eger Fellner u. ▽	..	..	16 05	17 05	..	..
3-1	3-1	Eger Dobó laktanya²	✕ 6 00	+ 7 00	..	..	9 50	..
6-6	6-6	Tövises völgy²	..	..	..	..	9 46	..
10-8	10-8	Egerbakta Szöv. vendéglő	6 23	7 21	16 27	17 27	..	..
15-9	15-9	Bátori elág.✕ [3]	6 34	..	..	..	9 29	..
19-1	19-1	Bátor, Hevesaranyosi elág.	6 41	..	..	..	..	..
23-3	23-3	Egerbocs, Szarvaskői elág.	6 53	..	..	..	..	..
25-8	27-8	Szucs bej. út	6 59	..	..	..	..	..
27-8	31-4	Szucs bányatelep²	7 03	..	..	..	..	..
31-4	32-6	Tarnaleesz, Szucsi étellg.	7 13	..	..	..	..	..
32-2	33-4	Tarnaleesz F. Szöv. ▽	7 17	..	..	..	..	..
	34-5	Tarnaleesz Posta	7 23	..	..	..	..	..
	36-1	Tarnaleesz 125 sz. ház	7 26	..	..	..	..	..
	37-4	Tarnaleesz Darázs patak²	7 28	..	..	..	..	..
		Benicsky tanyai elág.✕ [1]		+ 7 51	..	..	..	..
	21-6	Sirok, Bükkrészi elág.	..	..	..	..	..	..
	21-9	Sirok Szöv. Italbolt	..	..	..	..	..	..
	26-7	0-0] Bükkrészi elág.✕ [3]	..	..	..	..	8 59	..
		3-0] Bükkrészi Szöv. Italbolt	..	..	..	..	8 47	..
		3-5] Bükkszék Gyógyfürdő	..	..	..	..	8 41	..
	26-7	3-0] Bükkszék Szöv. Italbolt	..	..	..	..	8 38	..
	27-2	0-0] Bükkszéki elág.✕ [3]	..	..	..	..	8 29	..
	27-7	Szilaj elág.✕ [2]	..	..	..	..	8 24	..
	30-5	Terpes Szöv. Italbolt	..	..	..	..	8 17	..
		Pósvár⁴	..	..	..	..	8 16	..
7 32	35-2	Pétervására várótere ↓	..	..	..	..	8 09	..
7 40	35-6	Pétervására gépállomást	..	..	18 05	19 05	8 00	..
7 41	39-7	Ivád bej. út	..	..	18 06	19 07	..	..
7 53	42-7	Mátrabalfai elág.✕ [3]	..	..	18 12	19 13	7 53	..
7 58	47-6	Nádújfalui elág.✕ [1]	..	..	18 18	19 18	7 48	..
8 01	51-6	Nádújfalui F. Szöv.	..	..	18 20	19 21	7 45	..
8 06	52-3	Homoktenyve, Mátranováki elág.	..	..	18 26	19 27	7 40	..
8 09	54-2	Homoktenyve, Mélyholt	..	..	18 31	19 32	7 35	..
8 14	54-9	János akna bányászmelegedő	..	..	18 36	19 37	7 27	..
8 16	56-7	Kisleski elág.✕ [1]	..	..	18 41	19 42	7 26	..
8 19	57-7	Mátraszele bej. út	..	..	18 44	19 45	7 23	..
8 21	59-3	Mátraszele F. Szöv.	..	..	18 46	19 47	7 19	..
8 24	60-1		..	..	18 49	19 50	7 17	..
8 28	55-2	Mátraszele Gépcsarnok	..	..	18 53	19 54	7 14	..
8 31	62-3	Bárnai elág.✕ [5]	..	..	18 56	19 57	7 10	..
8 37	63-7	Istenmezeje Posta⁴	..	..	19 02	20 03	7 06	..
8 39	58-6	Istenmezeje iskola	..	..	19 04	20 05	7 02	..
8 42	66-2	Istenmezeje Erőmű⁴	..	..	19 07	20 08	6 59	..
8 44	67-0	Pintér pusztai⁴	..	..	19 09	20 10	6 56	..
8 49	61-1	Salgótarján Salgó kapu	..	..	19 14	20 15	6 51	..
8 55	68-4	Salgótarján v. á. ▽	..	..	19 20	20 21	6 49	..
..	..	Salgótarján	..	..	19 30	..	6 44	..
..	..	Balassagyarmat e/6a-4750	..	..	21 05	..	✕ 6 35	..
							✕ 5 00	..

Km	32 sz. ÁKOV Eger	217	419	712	835	605	213	313	613	111	111a
0-0	Istennezeje iskola	..	..	..	..	..	..	..	..	..	..
0-6	Istennezeje Posta⁴	..	..	..	..	..	..	..	..	..	..
0-5	0-0] Erdőkövesd F. Szöv.	..	..	..	..	..	..	..	..	..	..
	2-3] Városi garázs	..	..	..	..	..	..	..	..	..	..
6-6	1-9] Erdőkövesd, Városi elág. ▽	..	..	..	..	..	..	..	..	..	..
		..	..	..	..	..	..	..	..	..	..
9-2	Pétervására várótere ↓	✕ 7 48	✕ 7 50	..	..	✕16 14	✕16 18	..	18 45	..	+19 45
12-1	Benicsky tanyai elág.✕ [1]	7 57	8 00	..	..	..	..	..	18 53	..	19 53
13-4	Városi elág.✕ [3]	8 01		..	..	..	..	..	18 57	..	19 57
15-0	Tarnaleesz Darázs patak²	8 06		..	..	..	..	..	19 02	..	20 02
16-1	Tarnaleesz 125 sz. ház	8 09		..	..	..	..	..	19 05	..	20 05
16-9	Tarnaleesz Posta	8 11		..	..	..	..	..	..	..	..
	21-4] Fedémes Kultúrotthon ↓	..	..	..	..	..	..	..	..	..	..
17-3	Tarnaleesz F. Szöv. ▽	8 14		..	..	..	..	..	..	..	..
18-1	Tarnaleesz, Szucsi étellg.	✕ 8 16		✕ 8 14	..	✕16 25	✕16 41	16 49	17 10	19 12	20 12
21-7	Szucs bányatelep²			8 22	..			16 57	17 18		
23-7	Szucs bej. út			8 27	..			17 02	17 23		
26-2	Egerbocs, Szarvaskői elág.			8 34	..			17 08	17 29		
30-4	0-0] Bátor, Hevesaranyosi elág.			8 43	..			17 17	17 38		
	3-5] Hevesaranyos garázs	..	..	..	..	..	..	..	..	..	..
30-4	0-0] Bátor, Hevesaranyosi elág.			8 44	..			17 19	17 39		
33-9	Bátori elág.² [3]	8 36		8 51	..			17 26			
38-7	Egerbakta Szöv. vend.	8 49		9 04	..			17 39	17 59		
42-9	Tövises völgy² 4315	9 06		9 14	..			17 49			
46-4	Eger Dobó laktanya²	9 13		9 21	..			17 56			
		9 25		9 25	..			18 00	18 20		
48-1	Eger Fellner u. ▽	9 32		..	..	..	..	18 12	18 30	..	..
49-4	Eger v. ú. bej. út ⊖	1		1	..	..	..	1	✕ 18 33	..	..
49-5	Eger v. á. ▽	✕ 9 35		✕ 9 35	..	..	..	✕18 15	..	..	..
	Eger 88	12 25		..	15 20	..	..	19 05	..	..	..
	Budapest 80	16 15	17 20	17 20	19 42	..	..	22 38	..	..	..

+ munkaszüneti napokon ⊖ a járatok a mezőben fel nem tüntetett helyiérati megállóhelyeknél nem állnak meg

Beruházók, étkeztetési vállalatok, gőz-üst, gőzszerelvények, kazánok és egyéb vízvezetékszerelési munkáit határidőre elkészíti az Egri Vegyesipari Vállalat Eger, Kertész utca 11. szám

Declassified in Part - Sanitized Copy Approved for Release @ 50-Yr 2013/08/26 : CIA-RDP81-01043R002400040001-6

Declassified in Part - Sanitized Copy Approved for Release @ 50-Yr 2013/08/26 : CIA-RDP81-01043R002400040001-6

4316–4318

4316 Eger–Pétervására–Bükkszék–Bodony

470	442a	416	Km	32 sz. ÁKÖV Eger	419	443a	471
..	+ 8 50	✕15 05	0·0	ℓ. **Eger** Felíner u. ▽	✕ 9 10	+18 45	..
..	..	..	1·7	Eger Dobó laktanya[4]	9 06	18 41	..
..	..	..	5·2	Törökmes völgy[4]	8 58	|	..
..	9 13	15 28	9·4	Egerbakta Szöv. vend.	8 49	18 24	..
..	9 24	15 39	14·5	Bátori elág.[4] [3]	8 36	18 11	..
..	+ 9 42	15 57			8 18	✕17 53	..
..	..	16 04	22·5	**Bükkszék** felső bej. út	8 15	..	..
..	..	16 04	25·3	Pónyér[4]	8 09	..	..
..	..	16 15	30·0	ℓ. **Pétervására** váróterem	8 00	..	..
..	..	*✕16 02*		*ℓ. Pétervására*	*✕ 7 48*	..	..
..	..	*✕19 15*		*ℓ. Salyerdép* 4001	*✕ 6 35*	..	..
..	..	*✕ 21 05*		*ℓ. Balassagyarmat* 4750	*✕ 5 25*	..	..
..	..	..		*ℓ. Miskolc*	*✕11 20*	..	..
..	..	..		*ℓ. Ózd* 4001	*✕ 9 15*	..	..
..	..	..		*ℓ. Pétervására*	*✕ 7 57*	..	..
..	..	16 26	30·9	ℓ. **Pétervására** váróterem	7 50	..	..
..	..	16 34	34·7	Pónyér[4]	7 41	..	..
..	..	16 42	37·5	Terpes Szöv. Italbolt	7 35	..	..
..	..	16 48	38·0	Szajlai elág.[4] [2]	7 33	..	..
..	..	16 48	39·5	Y 0·0 Bükkszéki elág.[3]	7 32	..	..
..	..	16 58		**Bükkszék** Szöv. Italbolt	7 26	..	..
..	..	16 58		3·0	7 19	..	..
..	..	17 01	38·5	Y 0·0 Bükkszéki elág.[3]	7 13	..	..
..	..	17 14	43·6	Sirok Szöv. Italbolt	7 02	..	..
..	..	17 15	44·2	Y Sirok laktelepe	6 59	..	..
..	..	17 18	45·6	Y 0·0 Sirok v. mh. bej. út	✕6 56	..	..
..	..	17 19		ℓ. 0·7 **Sirok** v. mh.	6 55	..	..
..	..	*18 12*		*ℓ. Sirok* 84	*6 47*	..	..
..	..	*22 33*	*23 35*	*ℓ. Budapest* 80	*23 30*	..	..
..	..	17 28		ℓ. 0·2 **Sirok** v. mh.	6 45	..	..
..	..	✕17 28	45·6	Y 0·0 Sirok v. mh. bej. út	✕6 44	..	..
..	..	17 31	47·8	Dalla puszta[4]	6 39	..	..
..	..	17 34	49·7	Recski kőbánya bej. út	6 36	..	..
..	..	17 40	51·8	Recsk Szöv. Italbolt	6 32	..	..
..	..	|		Y 0·0 Recsk-Parádifürdő v. a. bej. út	6 27	..	..
..	..	17 41		ℓ. 0·2 **Recsk-Parádifürdő** v. á.	6 27	..	..
..	..	*15 25*	*16 15*	*ℓ. Salyerdép* 81	*9 10*	..	..
..	..	*17 52*		*ℓ. Recsk-Parádifürdő* 84	*7 12*	..	..
..	..	*13 20*		*ℓ. Budapest* 80	*19 30*	..	..
..	..	*17 45*		*ℓ. Recsk-Parádifürdő* 84	*7 09*	..	..
..	..	17 58		ℓ. 0·2 **Recsk-Parádifürdő** v. á.	|	..	..
..	..	|	58·3	Y 0·0 Recski-Parádifürdő v. á. bej. út	6 29	..	..
..	..	17 58	53·7	Y Recski érchánya bej. út	6 27	..	..
..	..	18 02			6 23	..	..
..	..	18 02	55·9	**Parádifürdő** váróterem	6 20	..	..
..	..	18 06	56·6	Y Parád, Építők üdülőjét	6 18	..	..
..	..	18 07	57·3	Y Parád Italbolt	6 16	..	..
..	..	18 09	58·2	ℓ. **Parád** Posta	6 15	..	..
..	..	*16 40*		*ℓ. Gyöngyös* 4450	*7 30*	..	*20 55*
..	..	*18 40*		*Parád*	*6 07*	..	*19 32*
✕ 5 26	..	18 43	58·2	ℓ. **Parád** Posta	5 47	..	✕19 05
✕ 5 31	..	18 48	60·3	Y Bodony újtelep[4]	5 42	..	19 00
✕ 5 33	..	✕18 50	61·0	ℓ. **Bodony** Szöv. Italbolt	✕ 5 40	..	✕18 58

+ munkaszüneti napokon

4315 Eger–Parádfürdő–Mátraháza–Galyatető

12a		Km	32 sz. ÁKÖV Eger		13a
+ 7 00	..	0·0	ℓ. **Eger** Felíner u. ▽		+20 10
..	..	1·7	Eger Dobó laktanya[4]	4304	20 06
..	..	5·2	Törökmes völgy[4]		..
✕7 21	..	9·4	Egerbakta Szöv. vendéglő		✕19 49
7 51	..	20·1	Sirok, Bükkszéki elág.		19 20
7 52	..	20·6	Sirok laktelepe		19 18
✕7 55	..	22·0	Sirok v. mh. bej. út		✕19 15
8 00	..	24·2	Dalla puszta[4]		19 10
8 03	..	26·1	Recski kőbánya bej. út		19 07
8 06	..	28·2	**Recsk** Szöv. Italbolt		19 03
8 09	..	28·7	Recsk-Parádifürdő v. á. bej. út		19 01
8 11	..	30·1	Recski érchánya bej. út		18 59
8 15	..				18 55
8 22	..	32·3	ℓ. **Parádifürdő** váróterem		18 47
8 24	..	33·0	Parád, Építők üdülőjét	4450	18 45
8 25	..	33·7	Parád Italbolt[4]		18 44
8 27	..				18 42
8 29	..	34·6	ℓ. **Parád** Posta		18 40
|	..	35·1	Parád hídª		18 32
|	..	37·4	Pénzesgyustaj elágª		18 13
8 37	..	38·1	Parádsasvári elág.[4] [1]		18 11
8 56	..	44·7	0·0 Parádi ételgáz[4]		18 03
8 58	..		0·7 **Bükkös** Hétgyarti laktanya[4]		18 01
9 01	..		Y 1·9 Mátraháza Honvéd üdª		18 08
9 05	..		ℓ. 2·9 **Mátraháza** MÁVAUT állᵀ		18 05
10 00	..		*ℓ. Mátraháza* 4455		*17 58*
10 15	..		*Kékestető*		*17 45*
9 15	..		ℓ. 2·9 **Mátraháza** MÁVAUT állᵀ		17 56
9 18	..		Y 1·9 Mátraháza Honvéd üdª		17 51
9 21	..		0·7 **Bükkös** Hétgyarti laktanya[4]		17 46
9 23	..	44·7	0·0 Parádi ételgáz[4]		17 46
9 26	..	46·1	Nyírjes puszta[4]	4455	17 43
9 36	..	50·5	Rudolftanyai elágª		17 33
9 44	..	53·0	Galyatető Panziónál üdülőᵛ		17 26
+ 9 47	..	54·3	ℓ. **Galyatető** Galya Szálló		+17 23
10 10	..		*ℓ. Galyatető* 4455		*17 20*
10 50	..		*ℓ. Mátraszentimre*		*16 40*

+ munkaszüneti napokon

4318 Eger–Egerszólát

660	662		662	664	666	666a	Km	Km	32 sz. ÁKÖV Eger	657	667	667a		669	665		669
✕ 4 30	✕ 6 35	..	11 10	✕ 13 50	✕ 15 10	+18 45	0·0	0·0	ℓ. **Eger** Felíner u. ▽	✕ 5 35	✕ 7 50	+ 9 20	..	13 36	+14 58	..	✕16 30
4 33	6 38	..	11 13	13 53	15 13	18 48	1·1	1·1	Eger Szvérényi iskola[4]	5 32	7 47	9 17	..	13 33	14 55	..	16 27
4 39	6 44	..	11 19	13 59	15 19	18 54	3·3	3·3	Egerszólái elág.[4] [7]	5 27	7 42	9 12	..	13 28	14 50	..	16 22
(	6 54	..	(	(	(	(	6·9	6·9	Egerszólát F. Szöv.	(	(	(	..	13 20	(	..	(
4 45	6 59	..	11 27	14 07	15 27	19 02	8·6	8·6	**Egerszólát** telep	5 20	7 35	9 05	..	13 14	14 43	..	16 15
4 51	7 05	..	11 33	14 13	15 33	19 08	11·2	11·2	Egerszólái Gémtelepᵛ	5 13	7 28	8 58	..	13 07	14 37	..	16 09
✕ 4 58	✕ 7 12	..	11 40	✕ 14 20	✕ 15 40	+19 15	13·0	13·0	ℓ. **Egerszólát** Tanácsház	✕ 5 06	✕ 7 21	+ 8 51	..	13 00	+14 30	..	✕16 02

h a hét első munkanapján és péntéken (ún. nem közlekedik) + munkaszüneti napokon

4321–4324

4321 Eger–Verpelét–Bükkszék

644	646	Km	32 sz. ÁKÖV Eger	645	645
0·0 12 10	✕17 10	0·0	ℓ. **Eger** Felíner u. ▽	✕ 7 35	✕16 15
12 13	17 13	1·1	Eger Szvérényi iskola[4]	7 32	16 12
12 19	17 19	3·3	Egerszólái elág.[4] [7]	7 27	16 07
12 29	17 29	6·9	Egerszólát F. Szöv.	7 19	15 59
12 38	17 36	10·5	Egerszólái tanyák[4]	7 10	15 50
12 41	17 41	12·0	Egerszólátvölgy[4]	7 06	15 46
12 54	17 54			6 53	15 33
12 59	17 57	17·9	ℓ. **Verpelét** F. Szöv.	|	..
13 02	✕18 00	19·3	Verpelét v. á. bej. út	6 48	15 29
|	|	19·6	Verpelét elág.[4] [2]	✕6 45	✕15 26
13 11	18 09	22·6	Tarnaszentmária F. Szöv.	|	|
13 19	18 17	25·9	Parctalkőkút, Lisztkő elág.	6 38	15 19
13 22	18 20	27·6	ℓ. **Sirok** v. mh.	6 28	15 09
8 15	*13 20*		*ℓ. Budapest* 80	*10 30*	*19 42*
12 51	*17 34*		*Sirok* 84	*7 19*	*15 00*
13 30	16 23	27·6	ℓ. **Sirok** v. mh.	6 15	14 45
✕13 31	✕16 23	28·3	Sirok v. mh. bej. út	✕6 14	✕14 44
13 34	16 26	29·7	Sirok laktelepe	6 11	14 41
13 38	16 29	30·3	Sirok Szöv. Italbolt	6 10	14 40
13 49	18 40	35·4	Y 0·0 Bükkszéki elág.[3] (8)	5 56	14 26
|	18 41		Y 0·5 Szajlai elág.[4] [2]	5 55	|
|	18 42		Y 0·0 **Terpes** Szöv. Italbolt	5 54	14 25
|	18 47		ℓ. 0·5 Szajlai elág.[4] [2]	5 48	|
|	18 48		Y 0·0 Bükkszéki elág.[4] [8]	5 47	|
13 49	18 49	35·4	ℓ. **Bükkszék** Szöv. Italbolt	5 46	14 26
✕13 55	✕18 55	38·4		✕ 5 40	✕14 20

4324 Eger–Verpelét–Kápolna–Heves

124		Km	32 sz. ÁKÖV Eger		129	
..	✕14 35	0·0	ℓ. **Eger** Felíner u. ▽		..	✕ 6 40
..	14 38	1·1	Eger Szvérényi iskola[4]		..	6 37
..	14 44	3·3	Egerszólái elág.[4] [7]		..	6 32
..	14 52	6·9	Egerszólát F. Szöv.		..	6 24
..	15 02	10·5	Egerszólái tanyák[4]		..	6 15
..	15 06	12·0	Egerszólátvölgy[4]		..	6 11
..	15 23	17·9	**Verpelét** F. Szöv.		..	5 58
..	15 32	21·7	Feldebrő Tanácsház		..	5 48
..	15 33	22·3	Feldebrő, Vécsi elág.[4]		..	5 47
..	15 36	23·9	Feldebrő Árpád u. 79		..	5 44
..	15 40	25·0	Aldebrő Tanácsház		..	5 41
..	15 45	26·6	Tófalu F. Szöv.		..	5 39
..	15 51	29·8	**Kápolna** Tanácsház		..	5 34
..	15 52	29·4	Kápolna benzinkút		..	5 28
..	15 55	30·9	Kompolti elág.[4] [1]		..	5 22
..	|	31·9	Y 0·0 Kál-Kápolna v. á. bej. út		..	5 19
..	15 58		ℓ. 0·3 **Kál-Kápolna** v. á.		..	5 19
..	*16 30*		*ℓ. Budapest* 80		..	*8 07*
..	*16 07*		*Kál-Kápolna*		..	*5 07*
..	16 30		ℓ. 0·3 **Kál-Kápolna** v. á.		..	4 45
..	|	31·9	Y 0·0 Kál-Kápolna v. á. bej. út		..	|
..	✕16 32	32·7	Kál Tanácsház		..	4 43
..	16 40	36·2	7-es km kő		..	4 35
..	16 44	38·2	Erdőtelek Áll. Gazd. Iskolaᵛ		..	4 31
..	16 48	39·4	Erdőtelek Tanácsház		..	4 29
..	16 57	43·4	**Tenk** Tanácsház		..	4 29
..	17 03	46·6	0·0 Átányi elág.[3]		..	4 29
..	17 13		3·3 **Átány** Tanácsház		..	4 05
..	17 20	46·6	0·0 Átányi elág.[3]		..	3 55
..	✕17 25	49·4	**Heves** v. á. bej. út		..	✕3 50
..	17 28	50·9	Y 0·0 **Heves** töpart[4]		..	|
..	✕17 30	51·9	ℓ. **Heves** várótermek		..	✕ 3 45

csak leszállóknak

4322 Eger–Verpelét–Parádsasvár

12a		322	644		326	416	646	Km	32 sz. ÁKÖV Eger		329	419		325	645		13a
+ 7 00	..	✕ 9 25	✕12 10	..	✕16 10	✕15 05	✕17 10	0·0	ℓ. **Eger** Felíner u. ▽		✕ 7 35	✕ 9 10	..	✕13 50	✕16 15	..	+20 10
..	..	9 28	12 13	..	16 13	|	17 13	1·1	Eger Szvérényi iskola[4]		7 32	|	..	13 47	16 12	..	20 06
..	..	9 34	12 19	..	16 19	|	17 19	3·3	Egerszólái elág.[4] [7]		7 27	|	..	13 42	16 07	..	..
..	..	9 44	12 29	..	16 29	|	17 29	6·9	Egerszólát F. Szöv.		7 19	|	..	13 34	15 59	..	..
..	..	9 53	12 38	..	16 38	|	17 38	10·5	Egerszólái tanyák[4]		7 10	|	..	13 25	15 50	..	..
..	..	9 56	12 41	..	16 41	|	17 41	12·0	Egerszólátvölgy[4]		7 06	|	..	13 21	15 46	..	..
..	..	10 09	12 54	..	16 54	|	17 54				6 53	|	..	13 08	15 33	..	..
..	..	10 14	12 59	..	16 59	|	17 59	17·9	ℓ. **Verpelét** F. Szöv.		|	|	..	13 05	15 29	..	..
..	..	10 17	✕13 02	..	✕17 02	✕15 58	✕18 02	19·3	Verpelét v. á. bej. út		6 48	|	..	✕13 02	✕15 26	..	..
..	..	|	|	..	|	|	|	19·5	Verpelét elág.[4] [2]		✕6 45	|	..	|	|	..	..
..	..	10 26	13 11	..	17 11	|	18 09	22·6	**Tarnaszentmária** F. Szöv.		|	|	..	12 55	15 19	..	..
..	..	10 34	13 19	..	17 19	|	18 17	25·9	Parctalkőkút, Lisztkő elág. (3)		6 38	|	..	12 46	15 09	..	..
..	..	10 39	13 30	..	17 24	17 25	18 22	27·6	Sirok v. mh. bej. út		6 28	|	..	✕12 41	✕15 05	..	..
✕7 55	..	✕10 40	✕13 31	..	✕17 25	✕17 26	✕18 23	28·3	Dalla puszta[4]		6 27	|	..	12 40	15 04	..	..
8 00	..	10 45	|	..	17 30	17 31	|	30·6	Recski kőbánya bej. út		6 18	|	..	12 36	14 59	..	..
8 03	..	10 48	|	..	17 33	17 34	|	32·4	**Recsk** Szöv. Italbolt		6 15	|	..	12 33	|	..	..
8 06	..	10 55	|	..	17 40	17 40	|	34·5	Recsk-Parádifürdő v. á. bej. út		6 11	|	..	12 29	|	..	..
8 09	..	|	|	..	|	|	|	35·0	ℓ. 0·2 **Recsk-Parádifürdő** v. á.		6 07	|	..	✕12 26	|	..	..
|	..	✕10 56	|	..	✕17 41	✕17 41	|				|	|	..	|	|	..	..
5 10	..	*7 28*	..	..	*15 25*	*16 15*	*15 25*	..	*ℓ. Salyerdép* 81		*9 10*	*9 10*	..	*15 50*	..	..	*0 35*
23 30	..	*9 09*	..	..	*17 52*	*17 52*	*17 52*	..	*Recsk-Parádifürdő* 84		*7 12*	*7 12*	..	*13 45*	..	..	*20 59*
6 58	..	*11 01*	..	..	*17 45*	*17 45*	*17 45*	..	*ℓ. Budapest* 80 ● 813		*10 30*	*10 30*	..	*19 42*	..	..	..
|	..	11 05	|	..	17 55	17 55	|	35·0	ℓ. 0·2 **Recsk-Parádifürdő** v. á.		7 09	7 09	..	*14 50*	..	..	..
8 09	..	|	|	..	|	|	|	35·0	Recsk-Parádifürdő v. á.		|	|	..	|	|	..	..
8 11	..	11 08	|	..	17 58	17 58	|	36·4	Y 0·0 Recski érchánya bej. út		6 07	6 29	..	12 26	|	..	19 01
8 15	..	11 12	|	..	18 02	18 02	|	38·6	ℓ. **Parádifürdő** váróterem		6 05	6 27	..	12 24	|	..	18 59
8 22	..	11 16	|	..	18 04	18 04	|				6 01	6 23	..	12 20	|	..	18 55
8 24	..	11 18	|	..	18 06	18 06	|	39·2	Parád, Építők üdülőjét		5 59	6 20	..	12 18	|	..	18 47
8 25	..	11 19	|	..	18 07	18 07	|	40·0	Y Parád Italbolt[4]		5 57	6 18	..	12 16	|	..	18 45
8 27	..	11 21	|	..	18 09	18 09	|				5 56	6 17	..	12 15	|	..	18 44
8 29	..	11 24	|	..	18 11	✕18 43	|	40·9	ℓ. **Parád** Posta		5 54	6 15	..	12 13	|	..	18 42
|	..	|	|	..	|	|	|	41·4	Parád hídª		5 51	✕ 5 47	..	12 11	|	..	18 40
+ 8 37	..	11 30	|	..	18 17	|	|	43·7	Pénzesgyustaj elágª		|	|	..	|	|	..	|
..	..	11 32	|	..	18 19	|	|	44·4	Parádsasvári elág.[4] [1]		5 45	|	..	12 05	|	..	18 32
..	..	11 33	|	..	18 20	|	|	44·8	Y Parádsasvár Cservice[4]		5 42	|	..	12 02	|	..	..
..	..	11 35	|	..	✕18 22	|	|	45·8	ℓ. **Parádsasvár** Üveggyár		✕ 5 40	|	..	12 00	|	..	..

+ munkaszüneti napokon

Declassified in Part - Sanitized Copy Approved for Release @ 50-Yr 2013/08/26 : CIA-RDP81-01043R002400040001-6

Declassified in Part - Sanitized Copy Approved for Release @ 50-Yr 2013/08/26 : CIA-RDP81-01043R002400040001-6

4325 Eger—Kápolna—Átány—Heves—Jászivány—Jászapáti

Km | 32 sz. AKÖV Eger

0·0 **Eger** Felnev u. 7
1·3 Eger v. á. bej. út
3·4 Eger pályaállomás bej. út
9·4 Demjéni elág.[1] (2)
11·6 **Kerecsend** F. Szőv. 4550
22·2 0·0 Kápolna benzinkút[2]
Kápolna Tanácsház
22·2 0·0 Kápolna benzinkút[2]
23·7 Kompolti elág.[1] (1)
24·7 0·0 Kál-Kápolna v. á. bej. út
0·3 **Kál-Kápolna** v. á.
Budapest
Kál-Kápolna 80
0·3 **Kál-Kápolna** v. á.
24·7 0·0 Kál-Kápolna v. á. bej. út
25·5 Kál Tanácsház
29·0 7-es km. kő
31·0 Erdőlelek Áll. Gazd. Iskolaház[2]
32·2 Erdőlelek Tanácsház
36·2 **Tenk** Tanácsház
39·4 0·0 Átányi elág.[1] (3)
1·3 **Átány** Tanácsház
39·4 1·3 Átányi elág.[1] (3)
42·2 **Heves** v. á. bej. út
Heves 87
Budapest 80
Budapest 80
Heves 87
42·2 **Heves** v. á. bej. út
43·7 Heves főparkt
44·6 **Heves** városterem
45·5 Heves kórház[2]
47·5 Heves Pusztacsárda[2]
48·3 Heves Állami Gazdaság[2]
49·9 Hevesi tanyák[2]
52·3 Jászszentandrási határ[2]
52·3 Zöld vadhús csárda[2]
55·3 0·0 Jászivány elág.[1] (5)
1·2 Nagyállási dűlő[2]
2·6 Utasi[2]
4·2 Törökvés Tsz.[2]
5·2 **Jászivány**
4·2 Törökvés Tsz.[2]
2·6 Utasi[2]
55·3 0·0 Nagyállási dűlő
58·5 0·0 Jászivány elág.[1] (5)
0·7 Jászapáti v. á. bej. út
Jászapáti v. á.
Jászapáti 86
Budapest 80 (●120a)
0·7 **Jászapáti** v. á.
58·5 0·0 Jászapáti v. á. bej. út
59·2 **Jászapáti** városterem

220	350		240	819	360		410		547	242		567		514	15	334
..	..	..	..	..	..	..	✕ 4 55	..	..	..	..	..	..	✕12 00	✕12 45	M 12 50
..	..	..	..	..	..	..	4 58	..	..	..	..	..	..	..	12 48	..
..	..	..	..	..	..	..	5 02	..	..	..	..	..	..	..	12 52	..
..	..	..	..	..	..	..	5 10	..	..	..	..	..	..	..	12 52	..
..	..	..	..	..	..	..	5 18	..	..	..	..	..	..	..	13 00	..
..	..	..	..	..	..	..	5 29	..	..	..	..	..	..	12 42	13 08	13 32
..	..	..	..	..	..	..	5 30	..	..	..	..	..	..	12 53		13 43
..	..	..	..	..	..	..	5 33	..	..	..	..	..	..	12 54		13 44
..	..	..	..	..	..	..	5 34	..	..	..	..	..	..	13 00		13 49
..	..	..	..	..	..	..	5 37	..	..	..	..	..	..	13 01		13 50
..	..	..	..	..	..	..		..	..	..	..	..	..	13 04		13 53
..	..	..	..	..	..	..	5 40	..	..	..	..	..	..			
..	..	23 30	..	23 30	..	..		..	..	..	..	..	..	13 07		13 56
..	..	2 02	..	2 02	..	..	23 30	..	..	..	..	..	..			
..	..	e 2 05	..	e 4 40	..	e 4 55	2 02	..	..	..	..	..	..	8 15		8 15
..	..	e ✕2 07	..	✕4 42	Busszabálya		5 44	..	Füzesabonyból	..	..	Kisnóráról	..	11 11		11 11
..	..		..	4 50			5 47	..		..	..		..	13 45		14 00
..	..		..	4 54			5 55	..		..	..		..	13 50		M 14 00
..	..		..	4 56			5 59	..		..	..		..	13 58		
..	..		..	5 03			6 03	..		..	..		..	14 02		
..	..		..	5 09			6 12	..		..	..		..	14 06		
..	..		..				6 18	..		..	..		..	14 15		
..	..		..					..		..	..		..	14 21	14 08	
..	..	✕0 03	..					..		..	..		..	14 28		
..	..	0 10	..				6 18	..	7 18	..	..		..			
..	..	✕0 15	..	✕5 14			✕6 23	..	7 28	..	..		..			
..	..		..					..	✕7 30	..	..		..			
..	..	3 56	..				*6 46*	..		..	..		..			
..	..	*8 07*	..				*10 30*	..		..	..		..			
..	..	..	..	..	..	..	*19 42*	..		..	..		..			
..	..	..	..	23 30	..	..	23 30	..		..	..		..			
..	..	..	..	*3 23*	..	..	*3 23*	..		..	..		..	*8 15*	*8 15*	*8 15*
..	..	✕0 15	..					..		..	..		..	*12 13*	*12 13*	*12 13*
..	..	0 18	..	✕5 14			✕6 23	..	✕7 30	..	..	✕11 05	..			
..	..	✕0 20	..					..	7 33	..	..	11 08	..	14 46	✕14 13	..
..	..		..	e 5 19			6 26	..	7 35	..	..	✕11 10	..	14 49	14 16	..
..	..		..				6 28	..		..	..		..	14 51	14 18	..
..	..		..	5 26			✕6 35	..	✕ 7 50	..	..		..	14 58	14 25	..
..	..		..	5 27			6 37	..	7 52	..	..		..		14 27	..
..	..		..				6 40	..	7 55	..	..		..		14 30	..
..	..		..	5 32			✕6 42	..	7 57	..	..		..		14 32	..
..	..		..				6 45	..	8 00	..	..		..		14 35	..
..	..		..	5 38			6 47	..	8 02	..	..		..		14 37	..
..	..		..				✕6 49	..	8 04	..	..		..		14 39	..
..	..		..	5 43			6 54	..	8 09	..	..		..		14 44	..
..	..		..				✕6 56	..	8 11	..	..		..			
..	..		..				6 59	..	8 14	..	..		..			
..	..		..				7 02	..	8 17	..	..		..			
..	..		..				7 04	..	8 19	..	..		..			
..	..		..				7 09	..	8 24	..	..		..			
..	..		..				7 11	..	8 26	..	..		..			
..	..		..				7 14	..	8 29	..	..		..			
..	..		..	5 43			7 17	..	8 32	..	..		..	14 44		
..	..		..				7 19	..	8 34	..	..		..	14 49		
..	..		..				7 24	..	8 39	..	..		..			
..	..		..					..		..	..		..			
..	..		..				*7 30*	..	*8 39*	..	..		..			
..	..		..				*10 30*	..		..	..		..			
..	..		..	5 51			✕7 25	..	✕8 40	..	..		..	14 49		
..	..		..					..		..	..		..	✕14 50		

Vízvezetékszerelési munkát határidőre elkészíti az Egri Vegyesipari Vállalat Eger, Kertész utca 11. szám

Beruházók, étkeztetési vállalatok, gőzüst, gőzszerelvények, kazánok és egyéb

e kedden, pénteken, a hét utolsó munkanapján és munkaszüneti napokon
e a hét első munkanapján közlekedik
f VII. 6-tól VIII. 31-ig munkaszüneti napokon
k kedden, csütörtökön és szombaton (ün. nem közlekedik)
p a hét utolsó munkanapját megelőző napon
sz a hét utolsó munkanapján

Km | 32 sz. AKÖV Eger

0·0 **Eger** Felnev u. 7
1·3 Eger v. á. bej. út
3·4 Eger pályaállomás bej. út
9·4 Demjéni elág.[1] (2)
11·6 **Kerecsend** F. Szőv. 4550
Kápolna benzinkút[2]
Kápolna Tanácsház
Kápolna benzinkút[2]
Kompolti elág.[1] (1)
Kál-Kápolna v. á. bej. út
Kál-Kápolna v. á.
Budapest
Kál-Kápolna 80
Kál-Kápolna v. á.
Kál Tanácsház
7-es km. kő
Erdőlelek Áll. Gazd. Iskolaház[2]
Erdőlelek Tanácsház
Tenk Tanácsház
Átányi elág.[1] (3)
Átány Tanácsház
Átányi elág.[1] (3)
Heves v. á. bej. út
Heves 87
Budapest 80
Budapest 80
Heves 87
Heves v. á. bej. út
Heves főparkt
Heves városterem
Heves kórház[2]
Heves Pusztacsárda[2]
Heves Állami Gazdaság[2]
Hevesi tanyák[2]
Jászszentandrási határ[2]
Zöld vadhús csárda[2]
Jászivány elág.[1] (5)
Nagyállási dűlő[2]
Utasi[2]
Törökvés Tsz.[2]
Jászivány
Törökvés Tsz.[2]
Utasi[2]
Nagyállási dűlő
Jászivány elág.[1] (5)
Jászapáti v. á. bej. út
Jászapáti v. á.
Jászapáti 86
Budapest 80 (●120a)
Jászapáti v. á.
Jászapáti v. á. bej. út
Jászapáti városterem

214		124		336	266		13a		531a	228a	268	278m	268m
..	✕14 15	..	✕14 35	..	¶15 15	..	..	✕17 45	..	+ 18 45	..	..	..
..	14 18	..	..	..	..	..	..	17 48	..	18 48	..	..	..
..	14 22	..	..	..	..	..	..	17 51	..	18 52	..	..	..
..	14 30	..	..	..	..	..	..	17 58	..	19 00	..	..	..
..	14 38	..	..	..	15 57	..	..	18 05	..	19 08	..	..	..
..	14 49	..	15 49	..	16 08	..	..	..	..	19 19	..	..	..
..	14 50	..	..	..	16 09	..	..	..	..	19 20	..	..	..
..	14 55	..	15 51	..	16 15	..	..	..	..	19 24	..	..	..
..	14 56	..	15 53	..	16 16	..	..	..	..	19 25	..	..	..
..	14 59	..	15 55	..	16 19	..	..	..	..	19 28	..	..	..
..	15 01	..	..	..	..	..	..	..	..	..	..	..	..
..	..	..	15 58	..	¶16 22	..	..	..	..	+ 19 31	..	..	..
..	✕12 00	..	*13 20*	..	*13 20*	..	..	..	..	..	..	..	..
..	*14 14*	..	*16 07*	..	*16 07*	..	..	..	..	*17 45*	..	..	..
..	..	..	..	..	..	..	..	..	..	*19 30*	..	..	..
..	15 01	..	16 30	..	¶16 30	..	..	..	..	e 19 25	..	..	..
..	15 04	..	..	..	..	..	..	..	..	..	..	..	..
..	15 12	..	16 32	..	¶16 32	..	..	..	..	19 27	..	..	..
..	15 16	..	16 40	..	..	..	..	..	..	19 45	..	..	..
..	15 20	..	16 44	..	..	..	..	..	..	19 49	..	..	..
..	15 29	..	16 49	..	..	..	..	..	..	19 57	..	..	..
..	15 35	..	16 57	..	..	..	19 05	..	..	20 02	..	..	..
..	..	..	17 03	..	..	..	19 11	..	..	20 08	..	..	..
..	..	..	17 10	..	..	..	..	..	..	20 15	..	..	..
..	15 25	..	17 13	..	..	..	..	..	..	20 18	..	..	..
..	✕15 40	..	17 29	..	..	..	19 11	..	..	20 20	..	..	..
..	..	..	✕17 25	..	..	..	✕19 16	..	..	✕20 25	..	..	..
..	..	..	..	..	..	..	..	..	..	*21 50*	*21 50*	..	*21 50*
..	..	..	..	..	..	..	..	..	..	*3 15*	*4 40*	..	*e 3 15*
..	..	..	..	..	..	..	*13 20*	..	..	..	..	..	..
..	✕15 40	..	✕17 25	..	..	..	✕19 16	..	..	✕20 25	✕20 30	..	..
..	15 43	..	17 28	..	..	..	19 19	..	..	20 28	20 33	..	..
..	15 45	..	✕17 30	..	..	..	19 21	..	..	✕20 30	e 20 35	..	..
..	15 51	..	..	..	..	..	19 26	..	..	..	..	..	..
..	15 53	..	Vecsésnyárról	..	..	..	19 27	..	..	..	..	..	..
..	15 56	..	4327 sz. mezői	..	..	..	19 30	..	..	..	..	..	..
..	15 59	..	..	..	..	..	19 32	..	..	..	..	..	..
..	16 02	..	..	..	..	..	19 35	..	..	..	..	..	..
..	16 04	..	..	..	..	..	19 37	..	..	..	..	..	..
..	16 07	..	..	..	..	..	19 39	..	..	..	..	..	..
..	16 13	..	..	..	..	..	19 44	..	..	..	..	..	..
..	..	..	..	..	..	..	..	..	..	..	..	..	..
..	..	..	..	✕17 20	..	..	..	..	..	✕20 45	..	..	✕22 05
..	..	..	..	17 22	..	..	..	..	..	20 47	..	..	22 58
..	..	..	..	17 25	..	..	..	..	..	20 50	..	..	22 55
..	..	..	..	17 28	..	..	..	..	..	20 53	..	..	22 58
..	16 13	..	..	17 30	..	..	19 44	..	..	20 53	..	..	23 00
..	16 19	..	..	17 35	..	..	19 49	..	..	21 00	..	..	23 05
..	..	..	..	..	..	..	..	..	..	..	..	..	23 09
..	*15 20*	..	..	*19 20*	..	..	..	..	..	*23 32*	..	..	✕ 3 10
..	*22 32*	..	..	*22 38*	..	..	..	..	..	*4 40*	..	..	*8 05*
..	..	..	..	..	..	..	..	..	..	..	..	..	..
..	16 19	..	..	17 35	..	..	19 49	..	..	21 00	..	..	23 13
..	✕16 20	..	..	✕17 36	..	..	✕19 50	..	..	✕21 01	..	..	✕23 15

s szerdán és pénteken (ün. nem közlekedik)
t a hét első munkanapját megelőző napon közlekedik
T a hét utolsó munkanapján és munkaszüneti napokon nem közlekedik
◎ a járatok a mezőben fel nem tüntetett helyi járati megállóhelyeknél nem állnak meg

\+ munkaszüneti napokon közlekedik
● egyelőre nem közlekedik
▮ csak leszállók részére

Méhésztárs! Viaszt, sonkolyt legelőnyösebben a Méhészszövetkezethen cserélheti át fertőtlenített műlépre. EGER, DOBÓ TÉR 7.

Declassified in Part - Sanitized Copy Approved for Release @ 50-Yr 2013/08/26 : CIA-RDP81-01043R002400040001-6

Declassified in Part - Sanitized Copy Approved for Release @ 50-Yr 2013/08/26 : CIA-RDP81-01043R002400040001-6

4325 Jászapáti—Jászivány—Heves—Átány—Kápolna—Eger

Km	32 sz. AKOV Eger	359m		249	129	369m	339	339b	219		227a	532a		519			10	562
0·0	**Jászapáti** váróterem								✕ 5 35								8 07	
0·7	0·0 Jászapáti v. á. bej. út[1]								‖ 5 36								8 08	
0·7	**Jászapáti** v. á.																	
	Budapest 🚌 80 (● 120a)								●22 40								*23 30*	
	Jászapáti 🚌 86								*4 10*								*7 25*	
0·7	**Jászapáti** v. á.																	
0·7	0·0 Jászapáti v. á. bej. út[1]								‖ 5 36								8 08	
3·9	0·0 Jásziványi elág.[2] (5)								‖ 5 42								8 13	
	1·2 Nagyállási dűlő[4]																	
	2·6 Utas[2]																	
	4·2 Törökvés Tsz.[2]																	
	5·2 Jászivány																	
	4·2 Törökvés Tsz.[2]																	
	2·6 Utas[2]																	
	1·2 Nagyállási dűlő[4]																	
3·9	0·0 Jásziványi elág.[2] (5)								‖ 5 42								8 13	
6·9	Zöld vadász csárda[2]								‖ 5 48								8 18	
8·3	Jászszentandrási határ[2]								‖ 5 51								8 20	
9·2	Hevesi tanyák[2]								‖ 5 53								8 22	
10·9	Heves Állami Gazdaság[2]								‖ 5 56								8 25	
12·2	Heves Pusztacsász[2]								‖ 5 59								8 27	
13·7	Heves kórház[2]								‖ 6 02								8 30	
									‖ 6 04								8 32	
14·6	**Heves** váróterem			e 3 45	✕ 3 45				6 10		+ 6 20	ƒ 6 20		6 35			‡ 8 40	‡ 9 40
15·5	Heves tópart[2]																‖ 8 42	
17·0	**Heves** v. á. bej. út			✕3 50	✕3 50				✕ 6 15		✕ 6 25	✕ 6 25		✕ 6 40			✕ 8 45	✕ 9 45
	Heves 🚌 87								*6 46*		*6 46*	*6 46*		*6 46*				
	Budapest 🚌 80								*10 30*		*10 30*	*10 30*		*10 30*				
	Budapest 🚌 80			*23 30*	*23 30*													
	Heves 🚌 87			*3 23*	*3 23*													
17·0	**Heves** v. á. bej. út			✕3 50	✕3 50				✕ 6 15		✕ 6 25	✕ 6 25		✕ 6 40			✕ 8 45	✕ 9 45
19·8	0·0 Átányi elág.[2] (3)			3 55	3 55				6 20		6 30	6 30		6 45			8 50	‖ 9 55
	3·3 Átány Tanácsház				4 02						6 37	6 37		6 52				‖ 9 57
																		‖ 10 01
19·8	0·0 Átányi elág.[2] (3)			3 55	4 10				6 20		6 40	6 39		6 52			8 56	
23·0	**Tenk** Tanácsház			4 04	4 20				6 28		6 47			7 04			9 06	
27·0	Erdőtelek Tanácsház			4 14	4 29				6 37		6 55			7 12			9 16	
28·2	Erdőtelek Áll. Gazd. lakótelep[2]			4 16	4 31				6 39		7 04			7 21			9 18	
30·2	7-es km.-kő[2]			4 20	4 35				6 43		7 10			7 27			9 22	
33·7	**Kál** Tanácsház	e 1 20		✕ 4 28	✕ 4 43	e ✕ 4 45	e 6 11	e 6 36	6 52		7 18			7 38			9 32	
34·5	0·0 Kál-Kápolna v. á. bej. út[1]							6 38	6 54									
	0·3 **Kál-Kápolna** v. á. ✕	e 1 22		e 4 30	4 45	e 4 47	6 13				7 20			7 40			9 34	
	Kál-Kápolna 🚌 80	*1 43*		*5 07*	*5 07*	*5 07*	*6 32*		*8 14*		*8 14*			*8 14*				
	Budapest	*4 40*		*8 07*	*8 07*	*8 07*	*8 54*		*10 30*		*10 30*			*10 30*				
	0·3 **Kál-Kápolna** v. á. ✕				5 19		6 23				7 24			7 43			9 37	
34·5	0·0 Kál-Kápolna v. á. bej. út[1]							6 38	6 54									
35·5	Kompolti elág.[2] (1)				5 22		6 26	6 40	6 56		7 27			7 46			9 40	
37·0	0·0 Kápolna benzinkút[2]				5 25		6 29	6 43	6 59		7 30			7 49			9 43	
	0·6 Kápolna Tanácsház				5 26		6 30	6 44	7 00		7 31			7 50			9 44	
37·0	0·0 Kápolna benzinkút[2]				5 28		6 36	6 51	7 06		7 38			7 56			9 45	
45·6	**Kerecsend** F. Szöv. 4550						6 37	6 52	7 06		7 39			7 56			9 45	
49·8	Demjén elág.[2] (2)						6 51	7 06	7 19		7 49			8 09			9 45	
55·8	Eger gépállomás bej. út								7 26		7 56			8 16			9 51	
57·9	Eger v. á. bej. út								7 33		8 03			8 23			9 59	
59·2	**Eger** Fellner u.				✕ 6 40		e 7 30	e 7 45	✕ 7 40		+ 8 10			✕ 8 30			10 02	10 05

Km	32 sz. AKOV Eger	247	544	353	415		263		241			261m	816	271			815a	261	271m
	Jászapáti váróterem				✕14 25		⊠1630					⊠20 05	✕20 19				+ 22 19	⊠22 20	
	Jászapáti v. á. bej. út				14 26		16 31					20 06						22 21	
	Jászapáti v. á.						16 32					20 07						1	
	Budapest 🚌 80 (● 120a)				● 9 05		*13 20*					*17 15*						*17 22*	
	Jászapáti 🚌 86				*13 46*		*16 50*					*20 12*						*22 12*	
	Jászapáti v. á.						16 55					20 20						22 21	
	Jászapáti v. á. bej. út				14 26		16 56					20 21						22 21	
	Jásziványi elág.[2] (5)				14 31		17 01					20 26	20 27				22 27	22 26	
	Nagyállási dűlő[4]				14 33		17 03					20 28						22 28	
	Utas[2]				14 36		17 06					20 31						22 31	
	Törökvés Tsz.[2]				14 39		17 09					20 34						22 34	
					14 41		⊠1711					⊠20 36						⊠22 36	
	Jászivány																		
	Törökvés Tsz.[2]																		
	Utas[2]																		
	Nagyállási dűlő[4]																		
	Jásziványi elág.[2] (5)				14 54		17 14												
	Zöld vadász csárda[2]				14 56		17 16												
	Jászszentandrási határ[2]				15 01		17 21												
	Hevesi tanyák[2]				15 03		17 23												
	Heves Állami Gazdaság[2]				15 05		17 25												
	Heves Pusztacsász[2]				15 08		17 28												
	Heves kórház[2]				15 10		17 30												
					15 13		17 33												
	Heves váróterem				15 15		17 35												
		14 25			15 20				d17 40					⊠20 50				p 23 20	
	Heves tópart[2]																		
	Heves v. á. bej. út	X14 30			✕15 25				17 45					20 55				23 35	
	Heves 🚌 87	*15 05*												*21 50*				*19 07*	
	Budapest 🚌 80	*19 42*												*3 15*				*22 43*	
	Budapest 🚌 80	*8 15*							*13 20*									*19 07*	
	Heves 🚌 87	*12 13*							*17 33*									*22 43*	
	Heves v. á. bej. út	X14 30			✕15 25				17 46					20 56				23 43	
	Átányi elág.[2] (3)	14 38			15 30				17 51					21 01				23 48	
	Átány Tanácsház	14 42							17 58					21 08				p 23 55	
		14 46							18 10										
	Átányi elág.[2] (3)				15 30				18 17										
	Tenk Tanácsház				15 39				18 25										
	Erdőtelek Tanácsház				15 49				18 34										
	Erdőtelek Áll. Gazd. lakótelep[2]				15 51				18 36										
	7-es km.-kő[2]				15 55				18 40										
	Kál Tanácsház			d15 50	16 03				18 49										
	Kál-Kápolna v. á. bej. út																		
	Kál-Kápolna v. á. ✕			d15 52	16 05				d18 51										
	Kál-Kápolna 🚌 80			*16 30*	*16 39*				*19 15*	*20 18*									
	Budapest			*19 42*	*19 47*				*23 35*	*22 32*									
	Kál-Kápolna v. á. ✕				16 13														
	Kál-Kápolna v. á. bej. út																		
	Kompolti elág.[2] (1)				16 16														
	Kápolna benzinkút[2]				16 19														
	Kápolna Tanácsház				16 20														
	Kápolna benzinkút[2]				16 25														
	Kerecsend F. Szöv. 4550				16 26														
	Demjén elág.[2] (2)				16 39														
	Eger gépállomás bej. út				16 46														
	Eger v. á. bej. út				16 53														
	Eger Fellner u.				16 57														
					✕17 00														

c a hét első munkanapján és munkaszüneti napokon nem közl.
d kedden, pénteken és a hét utolsó munkanapján (ün. nem közlekedik)
e a hét első munkanapján
ƒ VII. 6-tól VIII. 31-ig munkaszüneti napokon
k kedden, csütörtökön és szombaton (ün. nem közlekedik)
p a hét utolsó munkanapját megelőző napon
s szerdán és pénteken (ün. nem közlekedik)
u a hét utolsó munkanapján
⊠ a járatok a mezőben fel nem tüntetett helyijárati megállóhelyeknél nem állnak meg
▽ a hét első munkanapját megelőző napon
+ munkaszüneti napokon
✕ egyelőre nem közlekedik

Declassified in Part - Sanitized Copy Approved for Release @ 50-Yr 2013/08/26 : CIA-RDP81-01043R002400040001-6

Declassified in Part - Sanitized Copy Approved for Release @ 50-Yr 2013/08/26 : CIA-RDP81-01043R002400040001-6

4326 Eger—Kápolna—Heves—Pély

4327 Eger—Kápolna—Tarnabod—Boconád

BIZTOSÍTSA KÉNYELMES ÜDÜLÉSÉT, HÉTVÉGI PIHENŐJÉT EGER MELLETT A GYÖNYÖRŰ FEKVÉSŰ

Sikfőkúti Turistaházban

Napi ellátás háromszori étkezéssel 55,— Ft. Erdei tőfürdő! Erdei kirándulások! Kitűnő konyha! Kiváló egri borkülönlegességek!

Szobafoglalás: TURISTAHÁZAKAT KEZELŐ VÁLLALAT Budapest VI. Lenin körút 55 Telefon: 224-230

MÉHÉSZETI ESZKÖZÖK gazdag választékban! EGER ÉS VIDÉKE MÉHÉSZSZÖVETKEZET, Eger, Dobó tér 7

4327 Boconád—Tarnabod—Kápolna—Eger

4330 Eger—Kápolna—Heves—Jászapáti—Szolnok

Beruházók, építkezési vállalatok, gőzüzt, gőzszerelvények, kazánok és egyéb

VÍZVEZETÉKSZERELÉSI MUNKÁIT

határidőre elkészíti az

EGRI VEGYESIPARI VÁLLALAT

Eger, Kertész utca 11. szám

Declassified in Part - Sanitized Copy Approved for Release @ 50-Yr 2013/08/26 : CIA-RDP81-01043R002400040001-6

Declassified in Part - Sanitized Copy Approved for Release @ 50-Yr 2013/08/26 : CIA-RDP81-01043R002400040001-6

4331 Eger–Füzesabony–Tiszanána–Kisköre v. á.

Km	32 sz. AKÖV Eger		405	425	547		422		15	424	416	246	446	13a	523a	428a	531a	478m	448
0·0	**Eger** Feller u. Y	f	..	..	..	..	✕ 9 00	..	✕12 45	✕14 25	✕15 45	✕16 10	..	+17 45	..	e18 00	..	..	..
1·3	Eger v. á. bej. út[4]	⊙	..	..	..	..	9 03	..	12 48	14 28	15 48		..	17 48	..	18 03	..	..	..
3·4	Eger repülőmár. bej. út[4]	4550	..	..	..	..	9 07	..	12 52	14 32	15 52		..	17 51	..	18 07	..	..	..
9·4	Demjén elág.[1][2]	Y	..	..	..	..	9 15	..	13 00	14 40	16 00		..	17 58	..	18 15	..	..	..
			..	..	..	..	9 21	..	13 06	14 46	16 06	16 51	..	18 04	..	18 21	..	..	..
13·6	**Kerecsend** F. Szöv.	f	..	..	..	..	9 22	..	13 08	14 48	16 08	16 53	..	18 05	..	18 23	..	..	..
17·9	Pusztaistállói Állami Gazdaság[3]	§	..	..	..	..	9 27	..	13 14	14 53	16 13	16 58	..	18 11	..	18 28	..	..	..
18·9	Füzesabony Gépállomás[3]	§	..	..	..	..	9 28	..	13 15	14 54	16 14	16 59	..	18 14	..	18 29	..	..	..
21·8	0·0 Füzesabony v. á. bej. út[4]	Y	..	..	..	..	9 34	..	13 21	15 00	16 20	17 05	..	18 21	..	18 35	19 03	..	..
	1·0 **Füzesabony** v. á. ✕	f	..	..	..	..	9 36	..	13 23	15 02	16 22	17 07	..	18 23	..	18 37	19 05	..	..
	Füzesabony	80	..	..	..	..	..	..	**12 41**	**16 12**	**18 55**	..	..	**20 02**	..	*18 55*	**20 02**	..	..
	Budapest		..	..	..	..	..	..	**16 15**	**19 42**	**23 35**	..	..	**22 33**	..	*23 35*	**22 33**	..	..
	Eger	80	..	*23 35*	*5 00*	..	✕ *8 55*	..	*12 25*	*12 25*	*15 20*	..	*16 55*	..	..	*16 55*	*16 55*	..	*19 05*
	Füzesabony		..	*0 08*	*5 33*	..	✕ *9 28*	..	*12 53*	*12 53*	*15 53*	..	*17 29*	..	..	*17 29*	*17 29*	..	*19 40*
	Miskolc	80	..	*0 15*	*5 08*	..	*7 40*	..	**12 30**	**12 30**	**14 40**	..	*15 42*	*17 05*	..	*17 05*	*17 05*	..	*19 35*
	Füzesabony		..	*1 17*	*6 10*	..	*9 14*	..	**13 35**	**13 35**	*16 02*	..	*17 12*	*18 38*	..	*18 38*	*18 38*	..	*21 04*
	Budapest	80	..	*23 30*	..	..	**7 05**	..	*8 15*	**12 00**	**13 20**	..	**15 05**	**15 05**	..	*14 20*	**14 20**	..	*17 22*
	Füzesabony		..	*2 21*	..	..	**9 36**	..	*11 30*	**14 30**	*16 26*	..	**17 37**	**17 37**	..	*18 34*	*18 34*	..	*20 59*
	1·0 **Füzesabony** v. á. ✕	f	..	✕ 4 37	6 13	..	9 42	..	13 37	15 10	16 33	17 15	17 40	18 40		18 45	19 10	..	⊠21 05
21·8	0·0 Füzesabony v. á. bej. út[4]	Y	..	|	6 15	..	9 44	..	13 39	15 12	16 35	✕17 17	17 42	18 42		18 47	19 12	..	21 07
24·6	Dormánd, Hevesi elág.	Y	..	✕4 45	6 22	..	9 52	..	✕13 45	15 20	16 43	..	17 50	✕18 46		18 55	19 20	..	21 15
		f	..	✕4 50	6 27	..	9 57	..	..	15 25	16 48	..	17 55	..		19 00	19 25	..	21 20
27·1	**Besenyőtelek** F. Szöv.	f	..	✕4 50	6 29	..	9 59	..	..	15 27	16 50	..	17 57	..		19 02	19 27	..	21 22
27·9	**Besenyőtelek**, Porosói elág.[3]	§	..	|	6 31	..	10 01	..	..	15 29	16 52	..	17 59	..		19 04	19 29	..	21 24
34·5	Bárczay tanya[3]	Y	..	✕5 04	6 43	..	10 13	..	..	15 41	17 04	..	18 11	..		19 16	19 41	..	21 36
38·7	**Kömlő** Szöv. Italbolt	f	..	✕5 13	6 52	..	10 22	..	..	15 50	17 13	..	18 20	..		19 25	19 50	..	21 45
	Heves	80	..	..	..	..	✕ *9 40*	..	..	*14 25*	*14 25*	..	..	..	..	..	..	..	..
	Kömlő	e84461	..	..	..	..	✕ *10 20*	..	..	*15 05*	*15 05*	..	..	..	..	..	..	..	..
38·7	**Kömlő** Szöv. Italbolt	f	..	..	6 55	..	10 25	..	..	15 53	17 16	..	18 23	..		19 28	19 52	..	21 47
45·8	0·0 **Tiszanána** Szöv. Italbolt	f	4 45	..	..	..	10 39	..	..	16 07	17 30	..	18 37	..		‖19 28	e19 42	..	22 01
			4 45	..	..	..	10 42	..	..	16 10	17 33	..	18 40	..		19 30	⊠19 45	..	✕ 21 45	22 03
	0·7 Tiszanána Posta	§	|	..	Hevesre l. a 4461 sz. menet	..	10 44	..	Budapestről l. a 3660 sz. menet	|	17 35	..	18 42	Budapestről l. a 4535 sz. menet		|	Budapestről l. a 3660 sz. menet	Kisköre v. á.–Heves l. a 4461 sz. menet	⊠22 04
6·6	Sárud Szöv. 3 sz. Italbolt	Y	|	..		..	10 57	..		|	17 49	..	18 55		|				22 17
8·0	**Sárud** Szöv. 1 sz. Italbolt	f	|	..		..	‖11 00	..		|	‖ 17 52	..	18 58		|				⊠22 20
47·0	**Tiszanána** alsó Italbolt	f	4 49	..		..	..	..		16 13		..	..			19 33	19 48		21 48	..
52·4	Dózsa Tsz.[3]	§	5 00	..		..	..	..		16 24		..	..			19 44	19 59		21 59	..
55·6	Kisköre Tanácsház	Y	⊠5 06	..		..	..	..		16 33		..	..			19 53	⊠20 05		✕22 08	..
56·6	**Kisköre** v. á.	f	5 08	..		..	..	..		‖16 35		..	..			‖19 55	⊠2007		✕ 22 07	..
	Kisköre	f	✕ *5 30*	..	..	..	..	..	..	*20 30*		..	..	..	..	*20 30*	*20 30*	..	..	..
	Heves	87	*6 30*	..	..	..	..	..	..	*21 30*		..	..	..	..	*21 30*	*21 30*	..	..	..
	Budapest	80	**10 30**	..	..	..	..	..	..	*4 40*		..	..	..	..	*3 15*	*3 15*	..	..	..

e VI. 29-ig és IX. 7-től munkaszüneti napokon
f VII. 6-tól VIII. 31-ig munkaszüneti napokon
§ szerdán és pénteken (ún. nem közlekedik)
✕ a hét első munkanapját megelőző napon
≠ szombaton közlekedik
+ munkaszüneti napokon
⊠ egyelőre nem közlekedik
⊙ a járatok a mezőben fel nem tüntetett helyijárati megállóhelyeknél nem állnak meg

Beruházók, étkeztetési vállalatok, gőzüst, gőzszerelvények, kazánok és egyéb **vízvezetékszerelési munkáit** határidőre elkészíti az **Egri Vegyesipari Vállalat** Eger, Kertész utca 11. szám

4331 Kisköre v. á.–Tiszanána–Füzesabony–Eger

	Budapest	80	..	..	..	*23 30*	*23 30*	..	..	..	..	..	..	..	*13 20*	..	*13 20*	..	
	Heves	87	..	..	..	*3 40*	*3 40*	..	..	..	..	..	..	..	*17 40*	..	*17 40*	..	
	Kisköre		..	..	..	*4 45*	*4 45*	..	..	..	..	..	..	..	*18 40*	..	*18 40*	..	
Km	*32 sz. AKÖV Eger*		449	249	459	429	520a	419	532a	20		427		544	473	461	441	471a	471
0·0	**Kisköre** v. á.	f	..	..	n 5 15	f 5 25						..	..	..	..	‖18 45	..	f 20 00	n 22 15
1·1	Kisköre Tanácsház	§	..	..	5 19	5 29						..	..	..	..	‖18 47	..	≠20 02	≠22 17
4·2	Dózsa Tsz.[3]		..	..	5 25	5 35						..	..	..	..	18 53	..	20 08	22 23
9·6	Tiszanána alsó Italbolt		..	..	5 37	5 47						..	..	..	..	19 06	..	≠20 19	≠22 34
0·0	**Sárud** Szöv. 1 sz. Italbolt		3 15	..	..	..	Budapestről l. a 4535 sz. menet	Hevesről l. a 4461 sz. menet	Budapestről l. a 3660 sz. menet	Szolnokról l. a 3660 sz. menet		..	..	✕11 30	..	⊠1940			
1·4	Sárud Szöv. 3 sz. Italbolt	Y	3 28	..	..	..						..	..	✕ 11 35	..	‖19 43			
7·0	Tiszanána Posta		3 28	..	..	..						..	..	‖ 11 49	..	‖19 55			
	1·0 **Füzesabony** v. á. ✕	f	3 29	..	5 39	5 49						..	..	11 49	..	✕19 08	19 56	f 20 21	≠ 22 36
10·8	8·0 **Tiszanána** Szöv. Italbolt	f	3 32	..	..	5 43	f 6 00	6 33				..	..	11 52	..	..	19 57	..	..
17·9	**Kömlő** Szöv. Italbolt	f	3 46	..	..	5 57	..	f 6 47	f 6 58	..	..	..	..	12 06	..	15 05	20 11	..	..
	Kömlő	e84461	..	..	..	*7 35*	..	*6 55*				..	..	..	..	..	..	..	..
	Heves	87	..	..	..	*7 35*	..	*7 35*	..	..		..	..	..	..	..	..	..	..
17·9	**Kömlő** Szöv. Italbolt		3 49	..	✕ 5 18	6 00		6 50	7 00	..	..	12 09	..	15 10	..	..	20 12	..	..
22·6	Bárczay tanya[3]	§	3 58	..	5 27	6 09		6 59	7 09	..	..	12 18	..	15 19	..	..	20 21	..	..
28·7	Besenyőtelek, Porosói elág.[3]	Y	4 10	..	|	|		7 11	7 21	..	..	12 30	..	15 31	..	20 33	..	..
		f	4 12	..	5 41	6 23		7 13	7 23	..	..	12 32	..	15 33	..	..	20 35	..	..
29·5	**Besenyőtelek** F. Szöv.	f	4 14	..	5 43	6 25	Budapestről l. a 4535 sz. menet	7 15	7 25	..	..	12 34	..	15 35	✕17 05	..	20 36	..	..
32·0	Dormánd, Hevesi elág.	Y	4 21	..	5 50	6 32		7 22	7 32	9 14	..	12 41	..	15 42	17 12	..	20 42	..	..
34·8	0·0 Füzesabony v. á. bej. út[4]	Y	4 27	✕ 5 38	|	6 38		7 28	7 38	9 20	..	12 47	..	15 48	17 18	..	20 48	..	..
	1·0 **Füzesabony** v. á. ✕	f	4 29	5 40	✕ 5 58	6 40		7 30	7 40	9 22	..	12 49	..	15 50	✕17 20	..	⊠2050	..	..
	Füzesabony	80	*4 50*	..	*6 16*	..	..	*7 59*	*7 59*	..	..	*13 08*	*13 41*	..	*16 12*	*18 55*	**20 02**	*1 25*	..
	Budapest		**8 07**	..	*8 54*	..	..	**10 30**	**10 30**	..	..	*17 28*	*16 15*	..	*19 42*	*23 35*	**22 33**	*4 40*	..
	Füzesabony	80	*5 00*	..	..	..	..	*9 42*	..	**9 42**	..	..	≠*14 35*	..	*16 36*	*17 43*	..	*2 35*	..
	Miskolc		*6 30*	..	..	..	..	**10 42**	..	**10 42**	..	..	≠*15 32*	..	*18 08*	**18 57**	..	*3 48*	..
	Füzesabony	88	*6 20*	..	*6 20*	..	..	✕ *8 15*	..	*9 50*	..	..	..	..	*17 48*	*17 48*	..	*22 05*	..
	Eger		*6 55*	..	*6 55*	..	..	✕ *8 50*	..	*10 25*	..	..	..	..	*18 23*	*18 23*	..	*22 41*	..
	Budapest	80	*23 30*	..	..	..	..	..	..	..	..	*8 15*	..	..	..	..	..	..	..
	Füzesabony		*2 21*	..	..	..	..	..	..	..	..	*11 30*	..	..	..	..	..	..	..
	1·0 **Füzesabony** v. á. ✕	f	|	5 48	..	6 48	..	7 38	f 7 45	9 26	..	12 58	..	..	..	..	..	..	..
34·8	0·0 Füzesabony v. á. bej. út[4]	Y	|	5 50	..	6 50	..	7 40	f 7 47	9 28	..	13 00	..	..	..	..	..	..	..
37·7	Füzesabony Gépállomás[3]	§	|	5 56	..	6 56	..	7 46	..	9 35	..	13 06	..	..	..	..	..	..	..
38·7	Pusztaistállói Állami Gazdaság[3]	§	|	5 57	..	6 57	..	7 47	..	9 36	..	13 07	..	..	..	..	..	..	..
		f	|	6 02	..	7 02	..	7 52	..	..	9 43	..	13 12	..	..	..	..	..
43·0	**Kerecsend** F. Szöv.	f	|	6 05	..	7 04	..	7 54	..	9 45	..	13 14	..	..	..	..	..	..	..
47·2	Demjén elág.[1][2]	4550	|	..	..	7 11	..	8 01	..	9 51	..	13 21	..	..	..	..	..	..	..
53·2	Eger repülőmár. bej. út[4]	⊙	|	..	..	7 18	..	8 08	..	9 59	..	13 28	..	..	..	..	..	..	..
55·3	Eger v. á. bej. út[4]	Y	|	..	..	7 22	..	8 12	..	10 02	..	13 32	..	..	..	..	..	..	..
56·6	**Eger** Feller u. Y	f	..	✕ 6 45	n 7 28			✕ 8 15		10 05	..	✕13 35	..	..	..	..	..	..	..

f VII. 6-tól VIII. 31-ig munkaszüneti napokon
n VII. 5-ig és IX. 1-től naponta, VII. 7-től VIII. 30-ig csak munkanapokon
✕ a hét első munkanapját megelőző napon
≠ szombaton közlekedik
⊠ egyelőre nem közlekedik
⊙ a járatok a mezőben fel nem tüntetett helyijárati megállóhelyeknél nem állnak meg

Ha kellemesen akar üdülni a megye legszebb helyein, vegye igénybe a Borsod megyei Idegenforgalmi Hivatal fizetővendégszolgálatát

MISKOLC, SZÉCHENYI UTCA 40 TELEFON : 14-876

Declassified in Part - Sanitized Copy Approved for Release @ 50-Yr 2013/08/26 : CIA-RDP81-01043R002400040001-6

Declassified in Part - Sanitized Copy Approved for Release @ 50-Yr 2013/08/26 : CIA-RDP81-01043R002400040001-6

4332 – 4341

4332 Eger – Tiszanána – Tiszafüred – Nagyiván

523a	416	Km	32 sz. ÁKÖV Eger		419	523a
..	✕ 15 45	0·0	**Eger** Felner u. Y		✕ 8 15	..
..	15 45	1·3	Eger v. á. bej. út¹	⑥	8 12	..
..	15 53	3·4	Eger gépállomás bej. út¹	4550	8 08	..
..	16 00	9·4	Demjén elág.¹ [2]		8 01	..
..	16 08	13·6	**Kerecsend** F. Szöv.		7 54	..
..	16 12	17·9	Parlagfüvesmo Állami Gazd.¹		7 47	..
..	16 14	18·9	Füzesabony Gépállomás¹	4331	7 46	..
..	16 25	21·8 Y	0·0 Füzesabony v. á. bej. út¹		7 40	..
..	16 26		1·0 **Füzesabony** v. á. ✕		7 38	Kikerc. l. a 4372 sz. m.
03	*13 20*		*Budapest*	⑥80	*10 30*	
	16 26		*Füzesabony*		*7 39*	
..	16 33		1·0 **Füzesabony** v. á. ✕		7 30	Tiszafüred
..	16 34	21·8	0·0 Füzesabony v. á. bej. út¹		7 28	
..	16 43	24·0	Dománd, Hevesi elág.		7 22	
..	16 50	27·1	**Besenyötelek** F. Szöv.	4331	7 15	
..	16 57	27·9	Besenyötelek, Petőszöl. elág.¹		7 11	
..	17 04	34·0 Y	Bárczay tanyai		6 59	
..	17 12	38·7	**Kömlő** Szöv. Italbolt		6 50	
..	*14 50*		*Heves*	⑥4461	*7 35*	..
..	*15 05*		*Kerekdomb*		*6 55*	..
..	17 16	37·8	**Kömlő** Szöv. Italbolt		6 47	..
∫ 5 49	17 30	45·6	**Tiszanána** Szöv. Italbolt	4331	6 33	19 30
6 08	17 33	46·5	Tiszanána Posta		6 30	19 20
6 02	17 35		**Sarud** Szöv. 3 sz. Italbolt		6 29	19 19
6 16	17 49	52·4	Parlagfüvesmo Állami Gazd.¹		6 16	19 06
6 21	17 52	54·7	Tiszaláddóny Gépállomás irodá¹		6 09	18 59
6 24	17 55	56·1	Csárda malom¹		6 06	18 56
6 29	17 59	57·4	Újlőrincfalva Szöv. Italbolt		6 03	18 53
6 41	18 11	62·0	Petrovics Szöv. Italbolt		5 51	18 41
6 54	18 24	68·6 Y	Tiszafüredi Tiszahíd¹		5 36	18 26
(	18 30	71·1	**Tiszafüred** v. á. Y		5 30	(
..	*15 05*		*Budapest* ⑥80a, 80		*8 54*	..
..	*19 36*		*Tiszafüred* 108		*4 58*	..
(	19 43	71·1	**Tiszafüred** v. á. Y		4 21	(
7 04	19 47	74·6	**Tiszafüred** Szöv. Italbolt		4 16	18 16
7 10	19 53		Tiszafüred állatvásártér¹		4 15	18 10
7 12	19 55	75·6	Tiszaszőlő elág.¹ [5]	4380	4 13	18 08
7 17	20 14	81·5	Tiszagiga F. Szöv. bolt		4 01	17 56
7 28	20 15	84·3	Tiszanána F. Szöv. bolt		3 55	17 50
7 38	20 25	87·5 Y	Tiszanána kitelepü¹		3 46	17 42
7 40	20 27	88·4	**Tiszabura** Szöv. vendéglő		3 44	17 40
	✕ *14 00*		*Szolnok*	⑥83666	✕ *8 15*	
	✕ *17 00*		*Tiszapüs*		✕ *5 22*	
∫ 7 42	20 29	88·4	**Tiszabura** Szöv. vendéglő		3 40	17 38
	20 31	91·3	Nagyiván		3 34	..
	20 39	96·3 Y	Nagy tanyai elág.¹	4380	3 26	..
	20 41	98·2	**Nagyiván** Tanácsház		✕ 3 20	..

∫ VII. 6-tól VIII. 31-ig munkaszüneti napokon

⊙ a jiratok a mezőben fel nem ütésétől helyijárati megállóhelyekénél nem állnak meg

4335 Eger – Füzesabony – Szihalom – Egerfarmos

246	Km	32 sz. ÁKÖV Eger		249
✕ 16 10	0·0	**Eger** Felner u. Y		✕ 6 45
16 13	1·1	Eger Szvorényi iskola¹		6 42
16 19	3·3	Egerszólát elág.¹ [7]		6 37
16 29	6·9	Egerszalók F. Szöv.	4327	6 29
16 42	11·8	**Demjén** Tanácsház		6 17
16 47	14·1 Y	Alberti major¹		6 09
16 51	15·9	**Kerecsend** F. Szöv.		6 05
16 53	20·2	Pusztaszikszói Állami Gazd.¹		6 02
16 59	21·2	Füzesabony Gépállomás¹	4331	5 56
22·5		0·0 Füzesabony vasúti felülj.¹		5 48
	Y	1·6 Füzesabony v. á. bej. út¹		5 50
17 02		2·6 **Füzesabony** v. á. ✕		5 48
		Füzesabony	⑥80	*2 21*
23 35		*Budapest*		*23 30*
17 13		2·6 **Füzesabony** v. á. ✕		5 40
17 17		1·6 Füzesabony v. á. bej. út¹	4331	5 38
17 20	22·5	0·0 Füzesabony vasúti felülj.¹		5 35
17 28	25·6	Szőrétri malom¹		5 30
17 29	28·9	Szihalom Mezőgazdasági elág.¹		5 26
17 32	29·6 Y	Szihalom Tanácsház	4392	5 23
17 33	30·2	**Szihalom** vasúti átjáró		5 22
15 40		*Miskolc*		*7 20*
16 54		*Mezőkövesd*	⑥80	*6 06*
17 04		*Szihalom*		*5 53*
17 34	30·2	**Szihalom** vasúti átjáró		5 21
17 43	33·8 Y	Mezőszemere falcsik¹	4392	5 15
✕ 17 50	37·7	**Egerfarmos** Italbolt		✕ 5 05

4341 Eger – Novaj – Mezőkövesd Gyógyfürdő

742a	Km	32 sz. ÁKÖV Eger		741a
∫ 7 00	0·0	**Eger** Felner u. Y		∫ 19 26
7 05	2·5	Eger-Tihamér v. á. bej. út¹		19 20
7 20	7·3	Ostoros F. Szöv.		19 07
7 31	11·7	**Novaj** 53 sz. ház	4340	18 54
7 33	16·2	Andornaktályai elág.¹ [7]		18 52
7 43	21·8	0·0 Mezőkövesd, Egerfarmosi elág.¹		18 42
7 54		0·7 **Mezőkövesd** F. tér		18 31
7 55				18 30
8 00				18 27
8 01	21·8	0·0 Mezőkövesd, Egerfarmosi elág.¹		18 20
(	22·4	Mezőkövesd alsó		
∫ 8 06	25·5	**Mezőkövesd** Gyógyfürdő		∫ 18 15

∫ VII. 6-tól VIII. 31-ig munkaszüneti napokon

Az Egri Háziipari Szövetkezet – Rendelésre készítünk és a lakosság szolgálatában elismert fehérnemű és ágynemű javításokat vállalunk. Eger, Háziipari Bolt, Dobó tér

Termelői mézet legjobb minőségben, legolcsóbban a Méhészszövetkezethen vásárolhat! Eger, Dobó tér 7

4340 Eger – Mezőkövesd – Négyes – Tiszadorogma

Km	32 sz. ÁKÖV Eger	699	859	742a	567	852	525	844a	834	846	371	848	848a
0·0	**Eger** Felner u. Y	..	..	∫ 7 00	..	..	✕10 30		✕14 15	..	..	..	..
2·5	Eger-Tihamér v. á. bej. út¹	..	..	7 05	..	..	10 35		14 20	..	..	..	..
7·3	Ostoros F. Szöv.	..	..	7 20	..	..	10 51		14 36	..	..	..	..
11·7	**Novaj** 53 sz. ház	..	..	7 31	..	..	11 02		14 47	..	..	..	..
16·2	Andornaktályai elág.¹ [7]	..	..	7 33	..	..	11 06		14 51	..	..	..	..
21·8	0·0 Mezőkövesd, Egerfarmosi elág.¹	..	..	7 43	..	..	11 16		15 01	..	..	..	..
	0·7 **Mezőkövesd** F. tér	..	..	7 54	..	..	11 27		15 12	..	..	..	..
		..	..	7 55	..	..	11 28		15 13	..	..	..	..
21·8	0·0 Mezőkövesd, Egerfarmosi elág.¹	..	..	∫ 8 00	..	✕10 30	✕12 30		✕14 30	15 21	..	✕16 50	✕ 18 15
23·2	**Mezőkövesd** v. á. Y (⑥ bej. út)	..	..	..	..	10 36	11 36		14 35	15 22	..	16 51	18 16
		..	..	..	..	10 54	11 39		⑥14 38	15 25	..	16 54	18 19
	Mezőkövesd ⑥80	..	..	..	..	..	*12 30*		..	..	..	..	*15 45*
	Budapest	..	..	..	..	..	*16 15*		..	..	..	..	*19 42*
	Budapest ⑥80	..	*23 30*	..	..	..	..		*8 15*	*8 15*	..	*13 20*	..
	Mezőkövesd	..	*2 59*	..	..	..	..		*12 00*	*12 00*	..	*16 50*	..
	Miskolc ⑥80	..	*23 49*	..	..	*7 40*	..		*7 40*	*12 30*	*14 40*	..	*15 05*
	Mezőkövesd	..	*0 52*	..	..	*8 56*	..		*8 56*	*13 21*	*15 45*	..	*15 42*
23·2	Mezőkövesd v. á. Y (⑥ bej. út)	✕ 4 17	..	..	..	✕10 35	✕12 40		⑥14 33	✕15 46	..	17 00	..
24·6	Mezőkövesd Gépállomás¹	4 19	..	..	..	10 37	12 42		14 34	15 50	..	17 02	..
33·3	Egerlövő 50 sz. ház	✕4 37	..	..	..	✕10 55	13 03		14 54	16 11	..	17 22	..
37·3	Borsodivánka F. Szöv.	✕4 45	..	..	..	..	13 14		15 04	16 22	..	17 32	..
40·0	**Négyes** gátőrség	4 51	..	..	..	..	13 20		15 10	16 28	..	17 38	19 03
41·2	**Négyes** Tanácsház	4 53	..	..	..	..	13 22		15 12	✕16 30	..	17 40	19 05
45·0	Tiszavalk 16 sz. ház	..	..	..	..	..	13 27		15 15	..	..	17 43	19 08
		..	..	..	..	..	13 36		15 25	..	..	17 53	19 18
52·2	**Tiszabábolna** F. Szöv.	✕ 3 15	..	..	..	..	13 35		+15 42	..	..	✕18 10	✕ 19 35
55·0	Tiszadorogma gépállomás¹	3 23	..	..	..	..	14 00		..	..	..	..	✕18 39
56·9	**Tiszadorogma** Tanácsház	✕ 3 30	..	..	..	..	14 10		..	..	..	..	✕18 40

Km	32 sz. ÁKÖV Eger	849	839	857	520	847a	562	843	741a	859
0·0	**Tiszadorogma** Tanácsház	..	✕ 4 15	..	✕ 6 03	..	..	..	..	✕ 18 10
1·0	Tiszadorogma gépállomás¹	..	4 17	..	6 02	..	..	..	..	18 12
4·7	**Tiszabábolna** F. Szöv.	..	✕ 4 22	..	6 18	..	..	..	..	✕ 18 20
11·9	Tiszavalk 16 sz. ház	3 00	✕ 4 30	..	6 17	+ 6 29	..	✕16 30	..	..
15·7	**Négyes** Tanácsház	3 19	4 49	..	6 35	6 39	..	16 59	..	..
16·9	Négyes gátőrség¹	3 22	✕ 4 57	..	6 43	6 47	..	✕16 57	..	..
19·6	Borsodivánka F. Szöv.	3 30	✕ 5 06	..	6 45	6 50	..	..	✕17 00	..
23·6	Egerlövő 50 sz. ház	3 40	5 16	..	6 55	7 01	..	..	17 02	..
32·9	Mezőkövesd Gépállomás¹	3 50	5 26	..	7 05	7 12	..	..	17 12	..
33·7	**Mezőkövesd** v. á. Y (⑥ bej. út)	4 05	5 35	..	7 23	7 30	..	..	17 28	..
		✕ 4 20	5 40	..	✕7 24	✕7 31	..	..	17 40	..
	Mezőkövesd ⑥80	*5 21*	*6 06*	..	..	..	*12 00*	*17 59*	..	..
	Miskolc	*6 30*	*7 20*	..	..	..	*13 10*	*18 57*	..	..
	Mezőkövesd ⑥80	*5 56*	*5 56*	..	..	..	*12 30*	*17 59*	..	..
	Budapest	*8 54*	*8 54*	..	..	..	*16 15*	*22 35*	*23 35*	..
	Budapest ⑥80	*23 30*	..	..	..	..	..	..	..	..
	Mezőkövesd	*2 55*	..	..	..	..	..	..	..	..
33·7	**Mezőkövesd** v. á. Y (⑥ bej. út)	..	✕ 5 45	✕ 6 15	✕7 26	✕7 37	..	11 46	..	17 51
35·1	0·0 Mezőkövesd, Egerlövői elág.¹	..	5 48	6 18	7 29	7 34	..	11 49	..	17 54
	0·7 **Mezőkövesd** F. tér	..	5 49	6 19	✕7 30	✕7 35	..	✕11 50	..	17 55
35·1	0·0 Mezőkövesd, Egerlövői elág.¹	..	5 57	6 22	..	..	..	..	..	18 30
40·2	Andornaktályai elág.¹ [7]	..	6 05	6 33	..	..	..	..	..	18 31
		..	6 09	6 44	..	..	..	..	..	18 42
45·2	**Novaj** 53 sz. ház	..	6 19	6 54	..	..	..	..	..	18 52
49·6	Ostoros F. Szöv.	..	✕ 6 23	6 58	..	..	..	..	..	18 54
54·4	Eger-Tihamér v. á. bej. út¹	..	6 37	7 12	..	..	..	..	..	19 07
56·9	**Eger** Felner u. Y	..	✕ 6 55	✕ 7 30	..	..	..	..	..	19 25

Mezőkövesd Egerfarmosi elág. – Kikerc. l. a 4341 sz. mat.

Mezőkövesd Egerfarmosi elág. – Kikerc. l. a 4341 sz. mat.

e csütörtökön és vasárnapokon (ün. nem közlekedik)
d a hét utolsó munkanapján és munkaszüneti napokon
∫ VII. 6-tól VIII. 31-ig munkaszüneti napokon
h a hét első munkanapján és csütörtökön (ün. nem közlekedik)
n a hét első munkanapján, csütörtökön és munkaszüneti napokon nem közlekedik
■ szombat és pénteken (ün. nem közlekedik)
✕ a hét utolsó munkanapján
T a hét utolsó munkanapján és munkaszüneti napokon nem közlekedik
+ munkaszüneti napokon

Beruházók, étkeztetési vállalatok, gőzüst, gőzszerelvények, kazánok és egyéb vízvezetékszerelési munkát határidőre elkészíti az Egri Vegyesipari Vállalat Eger, Kertész utca 11. szám

Declassified in Part - Sanitized Copy Approved for Release @ 50-Yr 2013/08/26 : CIA-RDP81-01043R002400040001-6

Declassified in Part - Sanitized Copy Approved for Release @ 50-Yr 2013/08/26 : CIA-RDP81-01043R002400040001-6

4344 Eger–Sikfőkút–Noszvaj

Km	Km	32 sz. ÁKOV Eger		870a	852		862a		862	842	872a		864	876	876a		888		838a
		Budapest 80	d.	..	23 30	..	..	..	..	7 05	..	..	8 15	..	..	..	15 05	..	17 22
		Eger 88	d.	..	3 15	..	..	..	..	10 25	..	..	12 20	..	..	..	18 23	..	22 41
0·0	0·0	**Eger** v. á. ▽	d.	..	7 00	..	..	..	..	10 30	..	..	..	..	..	..	18 30	..	+ 22 45
0·1	0·1	Eger v. á. bej. út¹	▼	..		..	..	..	..		..	..	..	..	..	..		..	
			d.	..	7 03	..	..	..	..	10 33	..	..	●	..	..	..	18 33	..	22 48
1·4	1·4	**Eger** Fellner u. ▽	d.	..	7 10	..	+ 8 30	..	✕ 10 10	10 40	..	..	14 10	..	..	..	18 40	..	23 00
3·3	3·3	Egervár v. mh. bej. út	▮	..	7 16	..	8 36	..	10 16	10 46	..	..	14 16	..	..	..	18 46	..	23 06
6·2	6·2	Csomós tanya Állami Gazdaság²		..	7 25	..	8 45	..	10 25	10 55	..	..	14 25	..	..	..	18 55	..	23 15
7·6	7·6	Egerd csárda³		..	7 28	..	8 48	..	10 28	10 58	..	..	14 28	..	..	..	18 58	..	23 18
11·2	11·2	Várhegyi elág.³		..	7 36	..	8 56	..	10 36	11 06	..	..	14 36	..	..	..	19 06	..	
12·1	12·1	Sikfőkúti elág.³ [1]	▼	..	7 38	..	8 58	..	10 38	11 08	..	..	14 38	..	..	..	19 08	..	
	12·8	**Sikfőkút** turistaház	d.	..	7 41	..	+ 9 01	..	|	11 11	+ 12 25	..	14 41	..	..	..	19 11	..	
			d.	..	7 47	..		..	♦ 10 42	11 19	+ 12 30	..	14 49	..	..	..	19 19	..	
13·6	14·8	**Noszvaj** Plac tér	d.	⊗ 5 40	⊗ 7 49	..	..	..	⊗ 10 45	⊗ 11 22	⊗ 12 30	..	..	⊗ 1610	⊗ 1710	..	⊗ 1922	..	
14·1	15·3	Noszvaj Szövetkezeti üdülő	d.	|	| 7 51	|	|	|	|	| 11 24	|	..	|	|	|	| 19 24	..	4a 42
16·8	18·0	**Noszvaj** felső üdülő	▼ d.	⊗ 5 45	⊗ 8 00	..	..	..	⊗ 10 50	⊗ 11 35	⊗ 12 35	..	..	⊗ 1615	⊗ 1715	..	⊗ 1935	..	⊗ 23 52

✕ szerdai üdülővállások napján + munkaszüneti napokon ⊗ egyelőre nem közlekedik ● csatlakozást a helyijárat biztosít

4359 Eger–Felsőtárkány–Bükkszentkereszt–Miskolc

Km	32 sz. ÁKOV Eger		857	912	962	912a	602	922		962a	962	934	944	964		946a		815	811a
	Budapest 80	d.	..	..	23 30	..	..	..	..	7 05	7 05	..	..	8 15	..	..	..	..	..
	Eger 88	d.	..	..	3 15	..	..	..	..	10 25	10 25	..	..	12 20	..	..	..	..	..
0·0	**Eger** v. á. ▽	d.	..	..	7 00	..	..	✕ 9 25	..	+ 10 30	✕ 11 05	..	..	✕ 13 10	..	..	..	..	..
0·1	Eger v. á. bej. út¹	▼	..	..	|	✕ |	..	|	..	|	..	..	|	..	..	..	..	..
1·4	**Eger** Fellner u. ▽	d.	..	..	7 03	9 10	9 24	9 28	..	10 33	11 08	..	..	13 13	..	..	..	✕ 15 35	+ 18 45
2·5	Eger Ráckapu tér	▮	..	6 00	7 10	9 20	9 35	9 35	..	10 40	11 15	..	..	13 25	..	..	..	15 50	19 00
5·4	Felnémet 20 sz. ház		..	✕ 6 07	7 18	✕ 9 27	✕	9 43	..	10 48	11 23	..	..	13 33	..	..	..	✕ 15 57	✕ 19 07
6·0	Felnémet főkésztelep⁴		..	6 08	7 19	|	↓	9 44	..	10 49	11 24	..	..	13 34	..	..	..	15 58	19 08
7·0	Mátrai Ásványbánya rakodójа⁴		..	6 09	7 20	|	|	9 45	..	10 50	11 25	..	..	13 35	..	..	..	15 59	19 09
9·8	Felsőtárkány mészégető⁵	▼	..	6 12	7 23	|	|	9 48	..	10 53	11 28	..	..	13 38	..	..	..	|	|
11·0	Felsőtárkány F. Szöv.	d.	..	6 14	7 25	✕ 9 34	..	9 50	..	10 55	11 30	..	..	13 40	..	..	..	16 04	19 14
			d.	..	6 15	7 27	✕ 9 34	..	9 53	..	10 58	11 33	..	..	13 43	..	..	..	16 05	19 15
12·4	**elsőtárkány** Fűtőház		d.	..	6 18	7 30	|	✕	9 56	..	+ 11 00	✕ 11 36	..	..	✕ 13 46	..	..	..	16 08	19 18
15·2	Baratvölgyi rom³	▮	..	..	6 19	..	..	M	9 58	..	..	..	..	..	..	..	..	⊗ 16 09	⊗ 19 19
22·4	Tamás kútja³		..	..	6 27	..	..		10 16	..	..	..	..	..	..	..	..	⊗ 16 27	⊗ 19 37
24·4	Mecsekalatár		..	..	6 42	..	..		10 21	..	..	..	..	..	..	..	..	⊗ 16 32	⊗ 19 42
26·6	Hárskúti elág.³		..	..	6 46	..	↓ 10 04		10 25	..	..	..	..	..	..	..	..	⊗ 16 36	⊗ 19 46
28·2	Bánkúti elág.³		..	..	6 49	..	10 07		10 28	..	..	..	..	..	..	..	..	⊗ 16 39	⊗ 19 49
29·7	**Bánkúti menedékház** elág.		..	..	6 54	..	10 11		10 33	..	..	..	..	..	..	..	..	⊗ 16 44	⊗ 19 55
31·4	Répáshuta útőrház⁶		..	..	6 57	..	10 14		10 36	..	..	..	..	..	..	..	..	⊗ 16 47	⊗ 19 58
	0·0	**Répáshuta** Tanácsház		..	|	..	|		|	..	|	..	..	|	..	..	..	|	|
35·0	1·9	Répáshuta bej. út		..	7 06	..	♦ 10 21		10 44	..	..	✕ 12 40	..	✕ 12 45	..	..	..	⊗ 16 56	⊗ 20 06
36·8		Pénzpataki őrház⁶		..	7 09	..	10 24		10 47	..	..	12 48	..	12 48	..	..	..	⊗ 16 59	⊗ 20 09
38·7		Reitelki munkásszálló⁶		..	7 13	..	10 28		10 51	..	..	12 52	..	12 52	..	..	..	⊗ 17 03	⊗ 20 13
41·9	0·0	Hollóstető menedékház	▼	..	✕ 7 20	..	10 36		11 00	..	..	13 00	..	|	..	..	..	⊗ 1710	⊗ 20 20
	3·6	**Bükkszentkereszt**	d.	..	7 28	..	10 44		✕ 11 08	..	..	|	..	..	..	..	..	⊗ 17 18	⊗ 20 29
		Béke üdülő bej. út	d.	▮ 7 22	7 36	..	10 51		..	..	..	..	..	13 05	..	..	..	17 26	20 35
41·9	0·0	Hollóstető menedékház	▮	7 30	7 45	..	♦ 10 59		..	..	..	..	..	13 00	..	..	..	+ 17 10	17 26	20 45
48·6		**Lillafüred** v. á. 🚌 399		7 50	8 03	..	+ 11 16		..	..	..	..	..	13 17	..	..	..	17 38	17 53	21 03
49·9		Hámor bej. út Fűszerbolt		7 53	8 05	..	4		..	..	..	..	..	13 19	..	..	..	17 40	17 55	21 05
52·6		Diósgyőr Papírgyár⁴		7 58	8 09	..	1 az 1058 sz. menet		..	..	..	..	..	13 23	..	..	..	17 44	17 59	21 09
54·8		Diósgyőr Italbolt⁴		8 02	8 12	..			..	..	..	..	..	13 26	..	..	..	17 47	18 02	21 12
56·4		Diósgyőr Kilián gimnázium⁴		8 07	|	..	Budapestről		..	..	..	..	..	|	..	..	..	|	|	|
58·4		Diósgyőr Lenin tér	⊗	8 11	8 20	..			..	..	..	..	..	13 30	13 50	..	..	17 55	18 10	21 20
60·7		Miskolc Szent Anna tér⁴		8 15	8 25	..			..	..	..	..	..	13 35	13 55	..	..	18 00	18 15	21 25
61·8		Miskolc Városház tér ▲	▼	8 17	8 27	..			..	..	..	..	..	13 37	13 57	..	..	18 02	18 17	21 27
63·6		**Miskolc** Szeles u. 25.	d.	♦ 8 20	8 30	..			..	..	..	..	..	13 40	14 00	..	..	18 05	18 20	21 30
65·6		**Miskolc** személy pu. ✕	d.	..	..	..			..	..	..	..	..	13 46	14 06	..	..	18 11	18 31	21 36
		Miskolc	d.	..	12 30	..			..	..	..	14 40	14 40	..	..	..	..	18 45	18 55	22 35
		Budapest 80	é.	..	16 15	..			..	..	..	19 42	19 42	..	..	..	..	22 02	22 33	3 15

f iskolai előadások napján ✕ szerdán és pénteken (ünnepnap nem közlekedik) u a hét utolsó munkanapján + munkaszüneti napokon
⊗ a járatok a mezőben fel nem tüntetett helyijárati megállóhelyeknél nem állnak meg

Egri strandfürdő 5,5 kh. terület, nagy medencék, 31° celsius termálvíz. *Nyitva május 1-től szept. 30-ig*

4344 Noszvaj–Sikfőkút–Eger

Km	Km	32 sz. ÁKOV Eger		869	859a		867	857		867h	877	865	875a	853	863a	853a	881a		871a
0·0	0·0	**Noszvaj** felső üdülő	d.	..	⊗ 5 55	..	..	⊗ 8 05	..	⊗ 1105	⊗ 1140	⊗ 1245	..	⊗ 1620	..	⊗ 17 20	⊗ 19 40	..	⊗ 23 55
2·7	2·7	Noszvaj Szövetkezeti üdülő	▼	..	| 6 04	..	..	| 8 16	..	| 11 16	|	| 12 56	..	| 16 35	..	| 17 35	| 19 55	..	|
			d.	..	⊗ 6 06	..	..	8 18	..	⊗ 1118	⊗ 1145	⊗ 1258	..	⊗ 1637	..	⊗ 17 37	⊗ 19 57	..	⊗ 24 00
3·2	3·2	**Noszvaj** Plac tér	d.	✕ 5 00	+ 6 08	..	7 54	8 23	..	..	..	..	..	..	..	..	..	..	..
	5·2	**Sikfőkút** turistaház	▮	|	6 16	..	8 01	8 31	..	..	..	..	..	..	..	..	..	..	..
4·7	5·9	Sikfőkúti elág.³ [1]		5 04	6 19	..	8 04	8 34	..	| 11 24	..	..	| 13 14	..	| 16 54	| 17 34	..	| 20 11
5·6	6·8	Várhegyi elág.³		5 06	6 21	..	8 06	8 36	..	11 26	..	..	..	13 16	..	16 56	17 36	..	20 13
9·2	10·4	Egerd csárda³		5 14	6 29	..	8 14	8 44	..	11 34	..	..	..	13 24	..	17 04	17 44	..	20 21
10·6	11·8	Csomós tanya Állami Gazdaság²		5 17	6 32	..	8 17	8 47	..	11 37	..	..	..	13 27	..	17 07	17 47	..	20 24
13·5	14·7	Egervár v. mh. bej. út	▼	5 26	6 41	..	8 26	8 56	..	11 46	..	..	..	13 36	..	17 16	17 56	..	20 33
			d.	✕ 5 30	6 45	..	8 30	9 00	..	11 50	..	..	..	13 40	..	17 20	18 00	..	20 37
14·9	16·1	**Eger** Fellner u. ▽	d.	..	6 52	..	8 37	9 07	..	11 52	..	●	..	..	..	17 27	18 07	..	18 22
16·2	17·4	Eger v. á. bej. út¹	▼	..	|	..	|	|	..	|	..	|	..	..	..	|	|	..	|
16·3	17·5	**Eger** v. á. ▽	d.	..	+ 6 55	..	8 40	⊗ 9 10	..	⊗ 11 55	..	..	..	..	..	⊗ 17 30	⊗ 18 10	..	+ 18 25
		Eger 88	d.	..	7 12	..	12 25	..	..	12 25	..	..	..	15 20	..	19 05	19 25	23 35	..
		Budapest 80	é.	..	10 30	..	16 15	17 28	..	16 15	17 28	..	..	19 42	..	22 33	22 33	4 40	..

✕ szerdai üdülővállások napján + munkaszüneti napokon ⊗ egyelőre nem közlekedik ● csatlakozást a helyijárat biztosít

4359 Miskolc–Bükkszentkereszt–Felsőtárkány–Eger

Km	32 sz. ÁKOV Eger		977	967	812	947a	957	580	975	947	937	925	965	913	613	913a	923a
	Budapest 80	d.	..	..	..	23 55	..	..	..	7 05	7 05	..	..	8 15	..	..	..
	Miskolc	d.	..	..	..	3 40	..	..	..	10 42	10 42	..	..	13 10	..	..	..
0·0	**Miskolc** személy pu. ✕	d.	..	..	..	+ 7 30	..	..	..	10 50	♦ 11 00	..	..	..	..	..	..
2·0	**Miskolc** Szeles u. 25.	d.	..	..	..	7 34	..	+ 8 40	..	10 54	11 04	..	..	..	..	..	..
3·8	Miskolc Városház tér ▲	▮	..	..	6 00	7 40	..	8 55	..	11 00	11 20	..	..	✕ 15 30	..	..	+ 17 30
4·9	Miskolc Szent Anna tér		..	..	|	7 43	..	|	..	|	|	..	..	|	..	..	|
7·2	Diósgyőr Lenin tér	⊗	..	..	6 05	7 45	..	9 00	..	11 05	11 25	..	..	15 35	..	..	17 35
9·2	Diósgyőr Kilián gimnázium⁴		..	..	6 11	7 51	..	✕ 9 05	..	♦ 11 10	11 31	..	..	15 41	..	..	17 41
10·6	Diósgyőr Italbolt⁴		..	..	|	|	..	|	..	|	|	..	..	15 45	..	..	|
13·0	Diósgyőr Papírgyár⁴		..	..	6 18	7 58	..	9 12	..	11 17	11 38	..	..	15 48	..	..	17 48
15·7	Hámor bej. út Fűszerbolt		..	..	6 21	8 01	..	9 15	..	11 20	11 41	..	..	15 51	..	..	17 51
17·0	**Lillafüred** v. á. 🚌 399		..	..	6 28	8 05	..	9 19	..	11 24	11 45	..	..	15 55	..	..	17 55
23·7	0·0	Hollóstető menedékház	▼	..	6 29	8 09	..	9 22	..	11 27	11 49	..	..	15 59	..	+ 16 20	17 59
			d.	..	6 49	8 20	..	9 42	..	11 47	12 09	..	..	16 19	..	✕ 16 39	18 19
	3·6	**Bükkszentkereszt**	d.	..	6 57	+ 8 28	..	+ 9 50	..	11 55	..	..	..	16 27	..	16 47	18 27
		Béke üdülő bej. út	d.	..	..	7 05	..	..	..	..	..	..	..	..	..	..	..
23·7	0·0	Hollóstető menedékház	▮	..	..	✕ 7 13	..	..	..	..	..	..	..	..	..	..	..
26·9		Rejtelki munkásszálló⁶		..	..	7 20	..	..	..	..	12 09	12 54	..	..	✕ 16 43	..	..
28·8		Pénzpataki őrház⁶		..	..	7 24	..	..	..	..	12 16	13 01	..	..	16 50	..	..
30·6	0·0	Répáshuta bej. út	▼	..	..	7 29	..	..	..	..	12 20	13 04	..	..	16 54	..	..
	1·9	**Répáshuta** Tanácsház	d.	..	..	|	..	..	..	..	✕ 12 25	13 09	..	..	16 59	..	✕ 17 23
34·2		Répáshuta útőrház⁶		..	..	7 36	..	..	..	..	♦ 12 30	|	..	..	|	..	|
35·9		**Bánkúti menedékház** elág.		..	..	7 42	..	..	..	..	..	13 16	..	..	17 06	..	17 30
37·4		Bánkúti elág.³		..	..	7 48	..	..	..	..	..	13 21	..	..	17 12	..	17 35
39·0		Hárskúti elág.³		..	..	7 48	..	..	..	..	..	13 24	..	..	17 15	..	17 38
41·2		Mecsekalatár		..	..	7 53	..	..	..	..	..	13 27	..	..	17 18	..	17 41
43·2		Tamás kútja³		..	..	7 58	..	..	..	..	..	13 32	..	..	17 23	..	..
50·4		Barátvölgyi rom³		..	..	8 12	..	..	..	..	..	13 37	..	..	17 28	..	17 50
53·2		**Felsőtárkány** Fűtőház	d.	..	..	8 16	..	..	..	..	..	13 41	..	..	17 32	..	..
			d.	..	7 35	8 17	..	⊤ 10 05	..	11 40	..	13 55	..	..	17 42	..	17 46
54·6		Felsőtárkány F. Szöv.	d.	..	7 38	8 20	..	10 08	..	11 43	..	13 59	..	..	17 46	..	17 50
			d.	✕ 7 30	7 40	8 21	..	♦ 10 10	..	11 45	..	..	..	14 01	..	..	..
55·8		Felsőtárkány mészégető⁵	▼	7 32	7 42	8 23	..	10 12	..	11 47	..	..	..	14 03	..	..	..
58·6		Mátrai Ásványbánya rakodójа⁴		7 35	7 45	8 26	..	10 15	..	11 50	..	..	..	14 06	..	..	..
59·6		Felnémet főkésztelep⁴		7 36	7 46	8 27	..	10 16	..	11 51	..	..	..	14 07	..	..	..
60·2		Felnémet 20 sz. ház		7 38	7 48	✕ 8 28	..	10 18	..	11 53	..	..	..	✕ 14 08	..	..	..
63·1		Eger Ráckapu tér	⊗	7 42	7 52	8 32	..	10 22	..	11 57	..	..	..	14 12	..	..	..
64·2	**Eger** Fellner u. ▽	4358	✕ 7 45	7 55	8 35	..	10 25	..	12 00	..	..	..	✕ 14 15	14 25	..	18 05	✕ 18 20
65·6	Eger v. á. bej. út¹		..	8 02	..	✕ 8 50	..	10 32	..	12 07	..	..	..	14 32	..	18 17	18 30
65·6	**Eger** v. á. ▽	d.	..	8 05	..	..	..	⊤ 10 35	..	12 10	..	..	..	✕ 14 35	..	♦ 18 20	✕ 18 33
	Eger 88	d.	..	..	..	12 25	..	..	..	15 20	..	..	..	19 05	..	22 33	23 35
	Budapest 80	é.	..	..	..	16 15	17 28	..	..	19 42	..	..	..	22 33	..	4 40	4 40

✕ szerdán és pénteken (ün. nem közlekedik) u a hét utolsó munkanapján ⊤ a hét utolsó munkanapján és munkaszüneti napokon nem közlekedik
+ munkaszüneti napokon ⊗ a járatok a mezőben fel nem tüntetett helyijárati megállóhelyeknél nem állnak meg

Beruházók, étkeztetési vállalatok, gőzüst, gőszerelvények, kazánok és egyéb **vízvezetékszerelési munkáit** határidőre elkészíti az **Egri Vegyesipari Vállalat** Eger, Kertész utca 11. szám

Declassified in Part - Sanitized Copy Approved for Release @ 50-Yr 2013/08/26 : CIA-RDP81-01043R002400040001-6

Declassified in Part - Sanitized Copy Approved for Release @ 50-Yr 2013/08/26 : CIA-RDP81-01043R002400040001-6

4355 Eger—Egerszalók—Bakócz—Balaton

| | | |

Declassified in Part - Sanitized Copy Approved for Release @ 50-Yr 2013/08/26 : CIA-RDP81-01043R002400040001-6

4380 Tiszafüred – Tiszaörs – Nagyiván

| | | |

Declassified in Part - Sanitized Copy Approved for Release @ 50-Yr 2013/08/26 : CIA-RDP81-01043R002400040001-6

4394 Mezőkövesd–Szentistván

| | | |

Declassified in Part - Sanitized Copy Approved for Release @ 50-Yr 2013/08/26 : CIA-RDP81-01043R002400040001-6

34 sz. Autóközlekedési Vállalat, Gyöngyös

Kossuth Lajos u. 42. Telefon: 451, 559
Városi iroda: Fő tér. Telefon: 450

(Vonalszámok: 4400—4599)

4401 Gyöngyös—Gyöngyösoroszi Érelő

	372	364	364m	366	Km	34 sz. AKÖV Gyöngyös	369	367	377
					0·0	*i.* **Gyöngyös** Fő tér ▽	X 6 17	X 7 35	X10 35
	X11 00		▮12 00	13 10	5·2	Gyöngyösoroszi Tanácsház[x]	6 05	7 23	10 23
	10 12		12 12	13 22	5·7	*é.* **Gyöngyösoroszi** F. Szöv.	6 04	7 22	X10 22
	X10 13		12 13	13 23		*i.*			
			12 16	13 26	7·7	Gyöngyösoroszi Erelő bej. út	6 02	7 17	
			▮12 20	13 30	7·9	*é.* **Gyöngyösoroszi** Erelő	X 5 58	X 7 12	

▮ a hét utolsó munkanapján ✝ a hét utolsó munkanapján és munkaszüneti napokon nem közlekedik
m munkásjárat, előzőrben beléetet rendelkezők vehetik igénybe
Az utazóközönség a Gyöngyöt F6 térről 5 10, 6 45, 21 10 órakor induló és oda 7 00, 15 00 és 23 00 órakor érkező munkásszállító járatokat — szabad férőhely esetén — szintén igénybevehet!

4403 Gyöngyös—Gyöngyöstarján

| | | | | |

Declassified in Part - Sanitized Copy Approved for Release @ 50-Yr 2013/08/26 : CIA-RDP81-01043R002400040001-6

4414 Gyöngyös—Ecséd—Petőfibánya—Szirák—Vanyarc—Galgaguta v. á.

170	160	172		134	116	165	118a	Km	*34 sz. ÁKÖV Gyöngyös*		119	119a	137	173	163	171	161	161b
..	..	..		▲13 45	▲15 45	..	+18 40	0·0	*i.* **Gyöngyös** Fő tér ▽	⇄	✕ 7 15	+ 7 35	■ 8 05	..	..	..	..	..
..	..	..						1·3	Gyöngyös vasútér[4]		7 12	7 32	8 02					
..	..	..		13 54	15 54	..	18 49	6·0	Nagyrédei cukrá[4]		7 06	7 26	7 56					
..	..	..		13 58	15 58	..	18 53	8·6	Ilonatelepi cukgazdaság	4550	7 02	7 22	7 52					
..	..	..		14 03	16 03	..	18 58	13·0	Fáy tanya[4]		6 56	7 16	7 46					
..	..	..		14 06	16 06	..	19 01	14·8	Hort sportpálya[4]		6 54	7 14	7 44					
..	..	..		14 08	16 08	..	19 03	16·1	*é.* **Hort** F. Szöv.		6 51	7 11	7 41					
..	..	..		..	▲14 30	..	+17 15		*i.* *Budapest*		*9 10*	*9 10*	*9 35*					
..	..	..		..	▲15 54	..	+18 39		*i.* *Hatvan*	🚂1060	*7 46*	*7 46*	*8 11*					
..	..	..		..	▲16 03	..	+18 48		*é.* *Hort*		*7 37*	*7 37*	*8 02*					
..	..	..		14 13	16 14	..	19 08	16·1	*i.* **Hort** F. Szöv.		▲ 6 46	7 07	7 37					
..	..	..		14 15	16 16	..	19 09	17·1	Hort Tanácsház[4]		▲ 6 44	7 05	7 35					
..	..	..		14 23	16 24	..	19 16	21·0	Ecséd malom[3]	4584	▲ 6 36	6 57	7 27					
..	..	..		14 25	16 26	..	19 18				▲ 6 34	6 55	7 25					
..	..	..		14 29	16 30	..	▲19 21	22·0	*é.* **Ecséd** F. Szöv.		▲ 6 30	6 51	7 21					
..	..	..		14 36	16 37	..	19 28	25·5	Ecséd alsótér[4]		▲ 6 23	6 44	7 14					
..	..	..		14 41	16 42	..	19 33	27·5	0·0] Rózsaszentmártoni el.[2]		▲ 6 18	6 39	7 09					
..	..	..			16 46	..	19 37		1·3] Rózsaszentmárton alsó		▲ 6 15							
..	..	..			16 47	..	19 38		1·9] **Rózsaszentmárton** ..	4406	▲ 6 13							
..	..	..			16 52	..	19 43		1·3] Rózsaszentmárton alsó		▲ 6 08							
..	..	..			16 53	..	19 44		0·0] Rózsaszentmártoni el.[2]		▲ 6 07							
..	..	..		14 41	16 56	..	19 51	27·5			▲ 6 04	6 39	7 09					
..	..	..		▲14 58	17 10	..	20 05		**Petőfibánya** Kultúrotthon		▲ 5 50	6 25	■ 6 55					
..	..	✕ 6 35		✕15 00	17 15	..	20 10	32·5	*i.*		5 43	6 19	✕ 6 50	✕15 35	..	..	..	..
..	..	✕ 6 39		✕15 04	17 19	..	20 14	34·7	Y 0·0] Selyp Cukorgyár[4]		5 39	6 15	6 46	15 31				
..	..	✕ 6 40		✕15 05	17 20	..	20 15		*é.* 0·3] **Selyp** v. á.				✕ 6 45	✕15 30				
..	..	*7 10*		*15 43*	..	..	*20 41*		*i.* *Selyp*		*3 23*	*3 23*		*15 26*				
..	..	*8 56*		*18 30*	..	*22 38*	*23 35*		*é.* *Budapest*	🚂 81	*23 30*	*23 30*	..	*13 29*				
..	..	..		..	17 25	..	20 20		*i.* 0·3] **Selyp** v. á.									
..	..	..		..	17 26	..	20 21	34·7	0·0] Selyp Cukorgyár[4]		5 39	6 15						
..	..	..		..	17 28	..	20 25	36·0	**Zagyvaszántó** Tanácsház[4]	4416	5 35	6 11						
..	..	..		..	17 31	..	20 28	38·0	*é.* **Apc-Zagyvaszántó** v. á.		5 32	6 08						
..	..	*1 05*		..	*15 25*	..	*18 30*		*i.* *Salgótarján*		*7 45*	*9 10*						
..	..	*2 23*		..	*16 44*	..	*19 56*		*i.* *Pásztó*	🚂 81	*6 24*	*7 47*						
..	..	*2 53*		..	*17 14*	..	*20 32*		*é.* *Apc-Zagyvaszántó*		*5 46*	*7 18*						
..	..	*23 30*		..	*14 20*	*15 05* ..	*18 25*		*i.* *Budapest*	🚂 81	*8 07*	*8 07*						
..	..	*3 31*		..	*17 36*	..	*20 03*		*é.* *Apc-Zagyvaszántó*		*6 21*	*6 21*						
..	✕ 5 50			..	17 42	..	20 35	38·0	*i.* 0·0] **Apc-Zagyvaszántó** v. á.		5 23	6 03			▲16 55			
..	6 00			..	17 53	..	20 46	42·1	4·1] Szarvasgede, Apci elág.		5 14	5 54			▲16 46			
..	6 08			..	‖	..	‖		7·9] Palotás Szöv. Italbolt	4416	‖	‖			▲16 39			
..	6 10			..	‖	..	‖		8·6] Palotás Iskola		‖	‖			▲16 36			
..	6 20			..	18 05	..	20 58	46·9	Y 11·8] Kisbágyon, Palotási elág.		5 02	5 42			▲16 22			
..	✕ 6 30			..	✕18 15	—	✕21 08	51·1	*é.* **Szirák** Posta		✕ 4 50	✕ 5 30			✕16 15			
..	..	..		..	*21 00*	..	..		*i.* *Szirák*		✕ *4 19*							
..	..	..		..	*21 10*	..	..		*é.* *Bér*	🚂 1178	✕ *4 00*							
h 4 00	..	..		..	▲18 17	▲18 17	..	51·1	*i.* **Szirák** Posta		▲h 4 43						▲19 00	▲19 40
4 06	..	..		..	▲18 21	▲18 21	..	53·1	Szirák sziksók		▲ 4 39						▲18 56	19 36
4 11	..	..		..	▲18 26	▲18 26	..	56·1	Feketeárok puszta[4]		▲ 4 32						▲18 49	19 29
4 17	..	..		..	▲18 34	▲18 34	..	58·5	Y Vanyarc, Kálló elág.		▲ 4 26						▲18 43	19 23
h 4 18	..	..		..	▲18 35	▲18 35	..	58·9	*é.* **Vanyarc** Szöv. Italbolt	1178	▲h 4 25						▲18 42	19 22
..	..	..		..	..	▲18 36	..	65·4	Bercel Kisáruház		▲						▲19 20	20 02
..	..	..		..	..	‖	..	67·7	Bercel gépállomás[4]		▲						▲19 08	20 25
..	..	..		..	▲18 48	..	..	69·9	Y Galgaguta F. Szöv. bolt		▲						▲19 03	20 21
..	..	..		..	▲18 52	..	..	70·3	*é.* **Galgaguta** v. á.		▲						▲19 09	20 18
..	..	..		..	▲18 53	..	..										■18 05	20 15
..	..	..		..	*20 12*	..	..		*i.* *Galgaguta*								*18 39*	
..	..	..		..	*21 36*	..	..		*é.* *Aszód*	🚂 78							*17 10*	..
..	..	..		..	..	..	..		*i.* *Galgaguta*								*▲18 20*	*20 12*
..	..	..		..	..	..	..		*é.* *Aszód*	🚂 78							*▲17 20*	*19 05*
..	..	..		..	..	..	..		*é.* *Budapest* 🚂 60a								*15 45*	*17 22*

c a hét utolsó munkanapján és azt megelőző napon
d hétfőn és szerdán (ün. nem közlekedik)
h hétfőn, szerdán és pénteken (ün. nem közlekedik)
m munkanapokon, de szerdán és csütörtökön nem közlekedik
p a hét utolsó munkanapját megelőző napon
u a hét utolsó munkanapján
+ munkaszüneti napokon

4416 [Gyöngyös—] Petőfibánya—Apc-Zagyvaszántó v. á.—Buják

Km	*34 sz. ÁKÖV Gyöngyös*		470	160		442	522a	612	612b	134	466	116	446	246		118a	446a
0·0	**Gyöngyös** Fő tér ▽	171	..	..	..	..	..	..	..	▲13 45	..	▲15 45	..	..	..	+18 40	..
32·5	**Petőfibánya** Kultúrotthon	171	..	..	..	..	..	..	..	▲14 55	..	▲17 10	..	..	..	20 05	..
32·5	**Petőfibánya** Kultúrotthon	171	..	..	..	■ 8 00	Csütörtök l. a 4589 sz.	Vasárnap l. a 1178 sz.	Vasárnap l. a 1178 sz.	..	..	..	..	..	..	20 10	..
34·7	Selyp Cukorgyár[4]		..	..	..	8 04				..	..	..	..	..	..	20 21	..
36·8	Zagyvaszántó Tanácsház[4]		..	..	..	8 08				..	..	..	..	..	..	20 25	..
38·0	**Apc-Zagyvaszántó** v. á.	171	..	..	..	8 11				..	..	..	—	—	—	20 28	—
	Salgótarján	171	..	..	*1 05*	*1 05*				*6 28*		*12 26*	*15 25*	*15 25*	*15 25*	*18 30*	*18 30*
	Pásztó 🚂 81	*i.*	..	..	*2 23*	*2 23*				*7 55*	..	*15 00*	*16 44*	*16 44*	*16 44*	*19 56*	*19 56*
	Apc-Zagyvaszántó	*é.*	..	..	*2 53*	*2 53*				*8 25*	..	*15 35*	*17 14*	*17 14*	*17 14*	*20 32*	*20 32*
	Budapest	*i.*	..	..	*23 30*	*23 30*	..			*6 25*	*7 05*	..	..	..	..	*16 25*	*16 25*
	Apc-Zagyvaszántó .. 🚂 81	*é.*	..	..	*3 31*	*3 31*	..			*8 56*	..	*15 34*	*17 35*	*17 36*	*17 36*	*20 03*	*20 03*
38·0	**Apc-Zagyvaszántó** v. á.		..	✕ 5 30	✕ 5 50	..	9 05	..	..	..	..	15 57	17 42	17 42	17 45	..	20 35	+20 35
42·1	Szarvasgede, Apci elág.		..	◇5 39	6 00	..	9 15	..	..	..	..	16 08	17 58	17 52	17 55	..	20 46	+20 45
45·9	Palotás Szöv. Italbolt		..	✕5 47	6 09	..	9 25	..	..	..	..	16 17	‖	18 02	18 05	..	‖	+20 54
46·6	Palotás Iskola		..	✕ 5 48	✕ 6 10	..	▼9 26	+ 9 28	..	..	..	▲16 18	‖	▲18 03	▲18 06	..	‖	+20 55
49·8	Kisbágyon, Palotási elág.		..	*é.*	6 20	..	9 34	9 36	+10 31	✕11 01	..	*é.*	✕18 05	18 11	..	+20 58	21 03
53·6	Hévjel puszta[4]		..	..	..	..	9 42	9 43	10 38	11 08	..	..	..	18 19	..	..	21 11
57·2	Buják vasútér[4]		..	..	..	..	9 51	9 53	10 46	11 16	..	..	..	18 26	..	..	21 20
58·2	**Buják** F. Szöv. 2 sz. Italbolt	171	..	..	..	..	9 55	9 55	10 48	11 18	..	..	✕18 30	18 28	..	..	21 22
59·9	**Buják** üdülő	*é.*	..	..	..	..	▼10 00	▲10 05	+10 55	✕11 25	..	..	▲18 40	▲18 40	..	..	..

Km	*34 sz. ÁKÖV Gyöngyös*		449	119	249	119a	469	137	449a		615	445		163	613a	521a	441a
0·0	**Buják** üdülő	*é.*	■ 4 20	Szirákról l. a 4414 sz.	Szirákról l. a 4414 sz.	Szirákról l. a 4414 sz.	..	..	..	..	▲12 50	‖12 50	..	..	Szirákról l. a 4414 sz.	+16 50	+18 15	+19 00
1·7	**Buják** F.Szöv. 2 sz. Italbolt..	*é.*	▲ 4 24				..	..	..	..	▲12 55	‖12 55	..	..		16 55	18 20	19 05
2·7	Buják vasútér[4]	🚂	▲ 4 30				..	..	..	..	+ 5 58					12 57	18 25	19 10
6·5	Hévjel puszta[4]		4 46				..	..	..	..	6 09					13 06	18 37	19 21
10·1	Kisbágyon, Palotási elág.		4 55	✕ 5 02		+ 5 42	..	..	..	..	6 18					13 13	18 45	19 30
13·3	Palotás Iskola		✕5 02	‖	✕5 04	‖	..	..	✕ 5 55	..	6 22					13 24	▲18 53	▲19 37
14·0	Palotás Szöv. Italbolt		5 03	‖	5 07	‖	..	..	5 57	..	6 23					13 27	..	19 40
17·8	Szarvasgede, Apci elág.		5 14	5 14	5 16	5 54	..	..	6 06	..	6 34					13 36	..	19 49
21·9	**Apc-Zagyvaszántó** v. á.	171	✕ 5 23	5 23	✕ 5 25	6 03	..	..	6 15	..	6 43					13 45	..	+19 58
	Apc-Zagyvaszántó	*i.*	*6 21*	*6 21*	*6 21*	*6 21*	..	..	..	..	*7 01*			*14 17*		*17 14*		*20 32*
	Budapest 🚂 81	*é.*	*8 07*	*8 07*	*8 07*	*8 07*	..	..	..	..	*8 58*			*▲16 15 17 28*		*19 42*		*22 33 23 35*
	Apc-Zagyvaszántó	*i.*	*5 46*	*5 46*	*5 46*	*7 18*	..	..	..	..	*7 18*			*15 34*		*17 36*		*20 03*
	Pásztó 🚂 81	*é.*	*6 24*	*6 24*	*6 24*	*7 47*	..	..	..	..	*7 47*			*16 02*		*18 05*		*20 30*
	Salgótarján	*é.*	*7 45*	*7 45*	*7 45*	*9 10*	..	..	..	..	*9 10*			*17 30*		*19 40*		*21 22*
21·9	**Apc-Zagyvaszántó** v. á. ..	171		5 32	◇	6 08	6 19				6 49			14 10				
23·1	Zagyvaszántó Tanácsház[4] ..	171		5 35		6 11	6 22				6 52			14 13				
25·2	Selyp Cukorgyár[4]			5 39		6 15	6 26				6 56			14 17				
27·4	**Petőfibánya** Kultúrotthon	171		5 43		6 19	✕6 30				+ 7 00			‖14 21				
27·4	**Petőfibánya** Kultúrotthon	171	..	5 50	..	6 25	■ 6 55	..	..	..	..	..	..	..	..	..	..	..
32·5	**Gyöngyös** Fő tér ▽	171	..	✕ 7 15	..	+ 7 35	■ 8 05	..	..	..	..	..	..	..	..	..	..	..

4417 [Gyöngyös—] Apc-Zagyvaszántó v. á.—Erdőkürt

..	..	*15 25*		*Salgótarján*		*é.*	🚂 81	*7 45*	..	..	..	..	..	..	..	..	..	..
..	..	*16 44*		*Pásztó*		*é.*		*6 24*	..	..	..	..	..	..	..	..	..	..
..	..	*17 14*		*Apc-Zagyvaszántó*		*i.*		*5 46*	..	..	..	..	..	..	..	..	..	..
..	..*14 20 15 05*			*Budapest*		*i.*	🚂 81	*8 07*	..	..	..	..	..	..	..	..	..	..
..	*17 36*			*Apc-Zagyvaszántó*		*é.*		*6 21*	..	..	..	..	..	..	..	..	..	..
..	*17 45*			*Gyöngyös*		*é.*	🚂 4414	*6 35*	..	..	..	..	..	..	..	..	..	..
..	*17 52*			*Apc-Zagyvaszántó*		*é.*		*5 22*	..	..	..	..	..	..	..	..	..	..
246	Km	*34 sz. ÁKÖV Gyöngyös*							249									
..	▲17 45	0·0	*i.*	**Apc-Zagyvaszántó** v. á.			*é.*		▲ 5 25	..	..							
..	17 55	4·1	‖	Szarvasgede, Apci elág.		4416			5 16	..	..							
..	18 02	7·9	‖	Palotás Szöv. Italbolt					5 07	..	..							
..	▲18 06	8·6	‖	Palotás Iskola					▲5 04	..	..							
..	18 10	10·7	▼	0·0] Egyházasdengelegi elág.[1(3)]					5 00	..	..							
..	18 16								4 54	..	..							
..	18 20			3·0] Egyházasdengeleg F. Szöv.					*é.* 4 50	..	..							
..	18 26	10·7	‖	0·0] Egyházasdengelegi elág.[1(3)]					4 44	..	..							
..	18 28	11·3	‖	Hehalom Italbolt					4 43	..	..							
..	18 34	15·0	‖	Nagybátonyrét elág.[4] (4)					4 34	..	..							
..	18 45	18·3	▼	Erdőtarcsa Tanácsház					4 27	..	..							
..	18 58	22·9	‖	**Kálló** F. Szöv. 2 sz. bolt					4 12	..	..							
..	▲19 01								*é.* 4 09	..	..							
..	▲19 10	26·6	*é.*	**Erdőkürt** F. Szöv.					▲ 4 00	..	..							

c csütörtöki üdülőváltások napján
d szerdán, csütörtökön és munkaszüneti napokon
f szerdán és csütörtökön (ün. nem közlekedik)
n szerda és csütörtök kivételével munkanapokon
s szerdai üdülőváltások napján
+ munkaszüneti napokon

Declassified in Part - Sanitized Copy Approved for Release @ 50-Yr 2013/08/26 : CIA-RDP81-01043R002400040001-6

Declassified in Part - Sanitized Copy Approved for Release @ 50-Yr 2013/08/26 : CIA-RDP81-01043R002400040001-6

4430 Gyöngyös—Atkár—Vámosgyörk

Km	34 sz. ÁKOV Gyöngyös	950		759		960	940	930		642		837			952		934
0·0	**Gyöngyös** Fő tér ▽									× 6 10		× 6 18			× 9 35		× 11 50
1·6	Gyöngyös vásártér[4]																
3·2	Gyöngyös Vízművek[4]									6 16					9 41		11 56
5·3	Gyöngyöshalász bej. út									↓6 20		6 27			9 46		12 01
7·0	Atkári gazdasági iskola[4]									6 23		6 31			9 49		12 04
										6 25					9 51		12 06
8·1	**Atkár** Szöv. Italbolt									× 6 26					9 54		12 09
8·6	Atkár Posta																×12 10
13·3	**Vámosgyörk** v. á. ▽														× 10 05		
	Vámosgyörk	80										7 04					
	Budapest											8 54					
	Budapest	80	23 30			23 30		23 30							8 15		
	Vámosgyörk		1 26			1 26		1 26							10 22		
	Eger 88		19 05			23 35		23 35							7 10		
	Vámosgyörk 80		0 50			2 24		2 24							8 41		
	Gyöngyös	85	21 30			3 50		3 50							9 55		
	Vámosgyörk		23 56			4 14		4 14							10 19		
13·3	**Vámosgyörk** v. á. ▽		e 1 30			4 30	× 5 40	× 5 55				6 47			10 40		
14·0	Vámosgyörk, Adácsi elág.[x]		1 31			4 31	5 41	5 56				6 48			10 41		12 20
18·7	Jászárokszállás malom[x]		1 39			4 39	5 49	6 04				6 56			10 49		12 28
19·7	Jászárokszállás Tanácsház		1 41			4 42	5 52	6 08				× 6 58			10 53		12 32
21·0	Jászárokszállás Haláz u.[x]		1 44			4 45	5 55	6 11							10 56		12 35
23·3	Visnek Erzsébet tér[x]		1 49			4 50	6 00	6 16							11 01		12 40
24·2	**Visnek** Posta		N 1 51			4 52	6 02	6 18							11 03		12 42
28·2	Móczár tanya[x]		2 02			+ 4 54	6 03	6 20							+ 11 05		12 44
30·2	**Tarnaörs** F. Szöv.		e 2 07			+ 5 05	6 14	6 31							+ 11 16		12 55
						+ 5 10	× 6 19	6 36							+ 11 21		× 13 00
31·4	**Tarnaörs** ütőtelep[x]				× 3 40			6 38									
32·7	Erk Tanácsház				3 42			6 40									
34·0	Almádi tanya[x]				3 47			6 45									
					3 50			6 48									
37·1	**Zaránk** Tanácsház				3 56			6 54									
					3 58			6 56									
39·0	Zaránki tanyák[x]				4 02			7 00									
41·1	Tarnaméra, Zaránki elág.				× 4 09												
41·6	**Tarnaméra** Kultúrotthon							7 08									
								7 13									
44·0	**Boconád** Tanácsház																
								7 15									
44·9	Boconád Béke u.[x]	4440						7 17									
47·9	Hevesi szőlők[x]							7 22									
49·0	Hercegtag bej. út[x]							7 26									
53·4	Heves felső[x]							7 33									
54·3	**Heves** várótérem							× 7 35									

Adácsi érintőkocsi 4431 sz. menetrend — *Jászárokszállás 3145 sz. menetrend* — *Lajosmizse v. á.-Tura 4432 sz. menetrend*

e hétfőn, kedden, szombaton és munkaszüneti napokon — e a hét első munkanapján — e szerdán, csütörtökön és pénteken (lin. nem közlekedik)
w a hét utolsó munkanapján — w a hét első munkanapját megelőző napon

4422 Gyöngyös—Csány—Hatvan

	642				646			Km	34 sz. ÁKOV Gyöngyös		649				643		
	× 6 10				× 16 50			0·0	**Gyöngyös** Fő tér ▽		× 6 00				× 16 05		
								1·6	Gyöngyös vásártér[4]		5 57				16 02		
	6 16				16 56			3·2	Gyöngyös Vízművek[4]		5 54				15 59		
	↓6 20				17 01			5·3	Gyöngyöshalász bej. út	4430	5 50				15 55		
	6 23				17 04			7·0	Atkári gazdasági iskola[4]		5 46				15 51		
	6 25				17 06						5 44				15 49		
	6 26				17 09			8·1	**Atkár** Szöv. Italbolt		5 42				15 47		
	6 30				17 13			11·3	Atkár Petőfi Tsz.[x]		5 37				15 42		
	6 34				17 17			12·1	Atkár Vörös Csillag Tsz.[x]		5 33				15 38		
	6 37				17 20			13·6	Atkári tanyák[x]		5 30				15 35		
	6 44				17 27						5 22				15 27		
	6 46				17 31			17·7	**Csány** Tanácsház		5 19				15 24		
	6 50				17 35			19·2	Csányi Állami Gazdaság[x]		5 15				15 20		
	6 58				17 43			21·2	Csányi tanyák (3-as km-kő)		5 07				15 12		
	7 08				17 53			28·4	Hatvan Szöv. Italbolt[x]		4 57				15 02		
	× 7 10				×17 55			29·5	Hatvan MÁVAUT állomás	4550	× 4 55				×15 00		

Tarnaörs—Zaránk—Heves

944	743a	946m	954		213	646	741a	986	751	646	211a	948	813a	968	761m	958	34 sz. ÁKOV Gyöngyös
			× 14 35		⊗16 10	× 16 50					+ 19 00	+ 19 10	+ 19 20			× 22 15	*i.* **Gyöngyös** Fő tér ▽
																	i. Gyöngyös vásártér[4]
			14 41		16 16	16 56					19 06	19 16				22 21	Gyöngyös Vízművek[4]
			14 46		16 21	17 01					19 11	19 21	19 32			×22 25	Gyöngyöshalász bej. út
			14 49		16 24	17 04					19 14	19 24	19 36			22 28	Atkári gazdasági iskola[4]
			14 51		16 26	17 06					19 16	19 26				22 30	
			14 54		16 27	×17 09					19 17	19 28				22 31	*i.* **Atkár** Szöv. Italbolt
													19 41				Atkár Posta
			15 05		16 38						19 28	± 19 39	19 50			22 42	*i.* **Vámosgyörk** v. á. ▽
					17 16						*20 46*	*19 59*	*20 06*			*2 27*	*i.* *Vámosgyörk*
					19 42						*22 33*	*23 35*	*22 33*			*4 40*	*i.* *Budapest*
8 15		*13 20*	*13 20*				*14 20*	*15 05*			*17 15*	*17 22*				*19 07*	*i.* *Budapest* 80
10 22		*15 20*	*15 20*				*17 32*	*16 52*			*19 02*	*19 54*				*21 07*	*i.* *Vámosgyörk*
12 25								*16 20*				*16 55*				*19 05*	*i.* *Eger* 88
14 06								*17 12*				*19 57*				*20 45*	*i.* *Vámosgyörk* 80
13 15								*16 23*				*19 22*					*i.* *Gyöngyös*
13 40								*16 49*				*19 50*					*i.* *Vámosgyörk* 85
14 10		a 15 25	15 32		16 45			17 35			19 30	20 00	20 05	e 20 40		23 05	*i.* **Vámosgyörk** v. á. ▽
14 11		15 26	15 33		16 46			17 36			19 31	20 01		20 41		23 04	Vámosgyörk, Adácsi elág.[x]
14 19	Lajosmizse v. á.-Tura	15 34	15 41				Hatvanba l. a.	17 44	Lajosmizse v. á.-Tura			20 09		20 49		× 23 14	Jászárokszállás malom[x]
14 23	4432 sz. menetr.	15 38	×15 43		⊗16 58		4422 sz. menetr.	17 48	4432 sz. menetr.		+ 19 43	20 13	+ 20 20	20 53		e 23 17	Jászárokszállás Tanácsház
14 26		15 41	*i.*					17 51				20 16		20 56		23 20	Jászárokszállás Haláz u.
14 31		15 46						17 56				20 21		21 00		23 25	Visnek Erzsébet tér[x]
14 33		15 48						17 58				20 23		21 02		e 23 27	*i.* **Visnek** Posta
14 35		15 50						18 00				20 25		21 04			
14 46		16 01	a Adácsi érintőkocsi					18 10				20 36		21 15			*i.* Móczár tanya[x]
14 51		16 06	L. a. 4431 sz. menetr.					18 16				20 41		21 20			
14 54	+15 16	16 09					+ 18 00	⊗18 18	× 18 20			20 44					*i.* **Tarnaörs** F. Szöv.
14 56	15 17	16 11					18 02	18 21	18 22			20 46					Tarnaör. ütőtelep[x]
15 01	15 22	16 16					18 07	18 26	18 27			20 51					Erk Tanácsház
15 04	15 25	16 19					18 10	18 29	18 30			20 54					Almádi tanya[x]
15 10	15 31	a 16 26					18 16	⊗18 35	18 36			21 00					
	15 53						18 18		18 38								*i.* **Zaránk** Tanácsház
	15 57						18 22		18 42								
	16 48						18 33		18 57								
	+16 57						+ 18 42										*i.* Zaránki tanyák[x]
																	Tarnaméra, Zaránki elág.
																	i. **Tarnaméra** Kultúrotthon
																	i. **Boconád** Tanácsház
																	Boconád Béke u.[x]
																	Hevesi szőlők[x]
																	Hercegtag bej. út
																	Heves felső[x]
																	i. **Heves** várótérem

Mátrahása-Szolnok L. a. 3600 sz. menetr. — *Pendülőjárat-Jászberény L. a. 3145 sz. menetr.* — *Lajosmizse v. á.-Tura 4432 sz. menetr.* — *Jászárokszállás 4431 sz. menetr.*

+ munkaszüneti napokon — ⊗ egyelőre nem közlekedik — ⊙ a járatok a mezőben fel nem tüntetett helyi járati megállóhelyeknél nem állnak meg
F. mh. még: 11·7 km Vámosgyörk Szociális Otthon

Választékos ételek, kitűnő italok a **Gyöngyösi Földművesszövetkezet** vendéglő-éttermében

Declassified in Part - Sanitized Copy Approved for Release @ 50-Yr 2013/08/26 : CIA-RDP81-01043R002400040001-6

Declassified in Part - Sanitized Copy Approved for Release @ 50-Yr 2013/08/26 : CIA-RDP81-01043R002400040001-6

Km	34 sz. AKÖV Gyöngyös		921m		760	969		959	649	949	977	937	822a	212	967a	955		935
					Lajos v.-ról 4430 sz. menetr.													
0·0	**Heves** városterem	f.	..	..	..	..	..	..	..	..	..	..	..	..	..	..	..	× 12 10
0·9	Heves felső[4]		..	..	..	..	..	..	..	..	..	..	..	..	..	..	..	12 12
4·4	Hercegtag bej. út[4]		..	..	..	..	..	..	..	..	..	..	..	..	..	..	..	12 19
6·4	Hevesi szőlők[4]	4440	..	..	..	..	..	..	..	..	..	..	..	..	..	..	..	12 23
9·4	Boconád Béke u.[4]		..	..	..	..	..	..	..	..	..	..	..	..	..	..	..	12 28
																		12 30
10·3	**Boconád** Tanácsház	f.	..	..	..	..	..	..	..	..	..	..	..	..	..	..	..	12 32
12·8	**Tarnaméra** Kultúrotthon		..	..	e 2 14	..	..	..	..	..	..	..	..	..	..	..	..	12 40
13·2	Tarnaméra, Zaránki elág.		..	..	e 2 19	..	..	..	..	..	..	..	..	..	..	..	..	|
15·3	Zaránk tanyák[4]		..	..	e 2 23	..	..	..	..	..	..	..	..	..	..	..	..	12 45
17·2	**Zaránk** Tanácsház	f.	..	..	..	..	..	..	..	..	..	..	..	..	..	..	..	12 49
																		12 51
20·3	Almádi tanya[4]		..	..	..	..	..	..	..	..	..	..	..	..	..	..	..	12 57
21·6	Erk Tanácsház		..	..	..	..	..	..	..	..	..	..	..	..	..	..	..	13 02
22·9	Tarnaörs újtelep[4]		..	..	..	..	..	..	..	..	..	..	..	..	..	..	..	13 05
24·1	**Tarnaörs** F. Szöv.	f.	..	..	..	..	..	..	..	..	..	..	..	..	..	..	..	× 13 07
			✕23 38	..	..	2 30	..	..	..	4 49	..	× 6 30	..	..	+ 9 30	..	..	13 09
26·1	Móczár tanya[4]		23 43	..	..	2 35	..	..	..	4 54	..	6 35	..	..	9 35	..	..	13 14
30·1	**Viasnek** Posta	f.	23 54	..	..	2 46	..	..	..	5 05	..	6 46	..	..	9 46	..	..	13 25
			23 57	..	..	2 50	..	..	..	5 07	..	6 48	..	..	9 48	✕ 12 15	..	13 27
31·0	Viasnek Erzsébet tér		23 59	..	..	2 52	..	..	..	5 09	..	6 50	..	..	9 50	12 17	..	13 29
33·3	Jászárokszállás Halász u.[4]		0 04	..	..	2 57	..	..	..	5 14	..	6 55	..	..	9 55	12 22	..	13 34
34·6	Jászárokszállás Tanácsház		0 09	..	..	3 01	..	✕ 4 10	..	5 19	..	7 00	+ 7 20	+ 9 01	9 59	12 30	..	13 39
35·6	Jászárokszállás malom[4]		0 11	..	..	3 03	..	4 12	..	5 21	..	7 02	|	|	10 01	12 32	..	13 41
40·3	Vámosgyörk, Adácsi elág.[4]	Y	0 19	..	..	3 11	..	4 20	..	5 29	..	7 10	|	9 11	10 09	12 40	..	13 49
41·0	**Vámosgyörk** v. á. ▽	f.	0 20	..	..	3 12	..	4 21	..	5 30	..	|	7 31	9 12	+ 10 10	13 00	..	13 50
	Vámosgyörk ⇆85	f.	*2 45*	..	..	..	..	..	..	*6 08*	..	..	..	..	..	*10 50*	..	*15 30*
	Gyöngyös ⇆85	f.	*3 13*	..	..	..	..	..	..	*6 40*	..	..	..	..	..	*11 20*	..	*16 02*
	Vámosgyörk ⇆80	f.	*1 30*	..	..	*4 31*	..	*4 31*	..	*8 53*	..	*8 53*	..	*10 28*	*10 28*	..	..	*15 29*
	Eger ⇆88	f.	*3 15*	..	..	*6 55*	..	*6 55*	..	*10 25*	..	*10 25*	..	*12 20*	*12 20*	..	..	*18 23*
	Vámosgyörk ⇆80	f.	*0 51*	..	..	..	..	..	..	*5 53*	..	*8 48*	..	..	..	..	..	*14 24* *14 12*
	Budapest ⇆80	f.	*3 15*	..	..	..	..	..	..	*8 07*	..	*10 30*	..	..	..	..	..	*16 15* *17 28*
	Budapest ⇆80	f.	..	..	..	..	..	..	..	..	..	..	..	*7 05*	..	*8 15*	..	..
	Vámosgyörk ⇆80	f.	..	..	..	..	..	..	..	..	..	..	..	*8 51*	..	*10 22*	..	..
41·0	**Vámosgyörk** v. á. ▽	f.	..	..	..	..	..	5 05	..	..	+ 5 55	..	7 35	9 15	..	13 02	..	..
49·7	Atkár Posta	Y	..	..	..	..	..	|	..	|	|	K' 20	7 45	|	..	|	..	..
			..	..	..	..	..	5 16	✕ 5 42	6 06	..	7 21	|	9 27	..	13 13	..	..
46·2	**Atkár** Szöv. Italbolt	f.	..	..	..	..	..	..	..	..	..	..	..	..	..	..	..	..
47·3	Atkári gazdasági iskola[4]		..	..	..	..	..	5 19	5 44	6 09	d 6 33	7 24	|	9 29	..	13 14	..	..
49·0	Gyöngyöhalász bej. út		..	..	..	..	..	5 21	5 46	6 11	6 35	7 26	7 49	9 31	..	13 16	..	..
51·1	Gyöngyös Vízművek[4]		..	..	..	..	..	5 25	5 50	6 15	6 40	7 30	7 56	9 35	..	13 20	..	..
52·7	Gyöngyös vásártér[4]	⊙ Y	..	..	..	..	..	5 29	5 54	6 19	6 44	7 34	|	9 39	..	13 24	..	..
54·3	**Gyöngyös** Fő tér ▽	f.	..	..	..	..	..	5 32	5 57	6 22	6 47	7 37	|	9 42	..	13 27	..	..
			..	..	..	..	..	✕ 5 35	✕ 6 00	+ 6 28	d 6 50	✕ 7 40	+ 8 05	+ 9 45	..	✕ 13 30	..	..

Km	34 sz. AKÖV Gyöngyös		665	643		806	943			756a	823	746				951	961		758	971
																			Lajos v. á.-ról 4432 sz. menetr.	
	Heves városterem	f.	..	..	..	..	..	..	..	..	✕ 16 50	..				..	..		..	..
	Heves felső[4]		..	..	..	..	..	..	..	..	16 52	..				..	..		..	..
	Hercegtag bej. út[4]		..	..	..	..	..	..	..	..	16 59	..				..	..		..	..
	Hevesi szőlők[4]	4440	..	..	..	..	..	..	..	..	17 03	..				..	..		..	..
	Boconád Béke u.[4]		..	..	..	..	..	..	..	..	17 08	..				..	..		..	..
			..	..	..	..	..	..	..	..	17 10	..				..	..		..	..
	Boconád Tanácsház	f.	..	..	..	..	..	..	..	..	17 12	✕ 17 36				..	..		..	..
	Tarnaméra Kultúrotthon		..	..	..	..	..	..	..	..	17 18	17 43				..	..		20 53	..
	Tarnaméra, Zaránki elág.		..	..	..	..	..	..	..	..	|	|				..	..		|	..
	Zaránki tanyák[4]		..	..	..	..	..	..	..	..	17 26	17 48				..	..		20 56	..
	Zaránk Tanácsház	f.	..	..	..	..	..	..	..	..	17 32	17 52				..	..		21 02	..
	Almádi tanya[4]		..	..	..	..	..	..	..	..	17 34	..				..	..		21 04	..
	Erk Tanácsház		..	..	..	..	..	..	..	..	17 40	..				..	..		21 10	..
	Tarnaörs újtelep[4]		..	..	..	..	..	..	..	..	17 45	18 05				..	..		21 15	..
			..	..	..	..	..	..	..	..	17 48	18 08				..	..		21 18	..
	Tarnaörs F. Szöv.	f.	..	..	..	..	..	..	..	..	17 50	✕ 18 10				..	..		21 20	..
	Móczár tanya[4]		..	..	..	..	..	..	..	..	17 54	..				..	..		21 24	..
	Viasnek Posta	f.	..	..	..	..	..	..	..	..	18 00	..				..	..		21 30	..
			..	..	..	..	..	..	..	..	18 02	..				..	..		21 32	..
	Viasnek Erzsébet tér		..	..	..	..	..	..	..	..	18 04	..				..	..		21 34	..
	Jászárokszállás Halász u.[4]		..	..	..	..	..	..	..	..	18 09	..				..	..		21 39	..
	Jászárokszállás Tanácsház		..	..	..	..	..	..	..	..	18 14	..				..	..		21 44	..
	Jászárokszállás malom[4]		..	..	..	..	..	..	..	..	18 16	..				..	..		21 46	..
	Vámosgyörk, Adácsi elág.[4]	Y	..	..	..	..	..	..	..	..	18 25	..				..	..		21 55	..
	Vámosgyörk v. á. ▽	f.	..	..	..	..	..	..	..	..	18 26	..				..	..		21 56	..
	Vámosgyörk ⇆85	f.	..	..	..	..	..	..	..	..	..	..				..	*20 55*		..	..
	Gyöngyös ⇆85	f.	..	..	..	..	..	..	..	..	..	..				..	*21 25*		..	..
	Vámosgyörk ⇆80	f.	..	..	..	..	..	..	..	..	..	..				..	*19 57*		..	..
	Eger ⇆88	f.	..	..	..	..	..	..	..	..	..	..				..	*22 41*		..	..
	Vámosgyörk ⇆80	f.	..	..	..	..	..	..	..	..	..	..				..	*19 59*	*20 46*	..	..
	Budapest ⇆80	f.	..	..	..	..	..	..	..	..	..	..				..	*23 35*	*22 33*	..	..	..
	Budapest ⇆80	f.	..	..	..	..	..	..	..	..	..	..				..	..		..	..	..
	Vámosgyörk ⇆80	f.	..	..	..	..	..	..	..	..	..	..				..	..		..	..	..
	Vámosgyörk v. á. ▽	f.	..	..	..	..	..	..	..	..	..	..				..	20 01		..	..
	Atkár Posta	Y	..	..	..	..	..	..	..	..	..	..				..	|		..	..
			..	..	..	..	..	..	..	..	..	..				..	20 12		..	..
	Atkár Szöv. Italbolt	f.	..	..	..	..	..	..	..	..	..	..				..	20 14		..	..
	Atkári gazdasági iskola[4]		..	..	..	..	..	..	..	..	..	..				..	20 16		..	..
	Gyöngyöhalász bej. út		..	..	..	..	..	..	..	..	..	..				..	20 20		..	..
	Gyöngyös Vízművek[4]		..	..	..	..	..	..	..	..	..	..				..	20 24		..	..
	Gyöngyös vásártér[4]	⊙ Y	..	..	..	..	..	..	..	..	..	..				..	20 27		..	..
	Gyöngyös Fő tér ▽	f.	..	..	..	..	..	..	..	..	..	..				..	20 30		..	..

Km	34 sz. AKÖV Gyöngyös		
	Heves városterem	f.	4440
	Heves felső[4]		
	Hercegtag bej. út[4]		
	Hevesi szőlők[4]		
	Boconád Béke u.[4]		
	Boconád Tanácsház	f.	
	Tarnaméra Kultúrotthon		
	Tarnaméra, Zaránki elág.		
	Zaránki tanyák[4]		
	Zaránk Tanácsház	f.	
	Almádi tanya[4]		
	Erk Tanácsház		
	Tarnaörs újtelep[4]		
	Tarnaörs F. Szöv.	f.	
	Móczár tanya[4]		
	Viasnek Posta	f.	
	Viasnek Erzsébet tér[4]		
	Jászárokszállás Halász u.[4]		
	Jászárokszállás Tanácsház		
	Jászárokszállás malom[4]		
	Vámosgyörk, Adácsi elág.[4]	Y	
	Vámosgyörk v. á. ▽	f.	
	Vámosgyörk ⇆85	f.	
	Gyöngyös ⇆85	f.	
	Vámosgyörk ⇆80	f.	
	Eger ⇆88	f.	
	Vámosgyörk ⇆80	f.	
	Budapest ⇆80	f.	
	Budapest ⇆80	f.	
	Vámosgyörk ⇆80	f.	
	Vámosgyörk v. á. ▽	f.	
	Atkár Posta	Y	
	Atkár Szöv. Italbolt	f.	
	Atkári gazdasági iskola[4]		
	Gyöngyöhalász bej. út		
	Gyöngyös Vízművek[4]		
	Gyöngyös vásártér[4]	⊙ Y	
	Gyöngyös Fő tér ▽	f.	

d a hét első munkanapján é a hét első munkanapjára hajló éjjel d iskolai előadások napján, tanszünetben hétfőn, szerdán és pénteken (ún. nem közlekedik)
a szerdán, csütörtökön és pénteken (ún. nem közlekedik)

o a hét utolsó munkanapján + munkaszüneti napokon ⊙ a járatok a mezőben fel nem tüntetett helyijáratú megállóhelyeknél nem állnak meg
F. mh. még: 42·6 km Vámosgyörk Szociális Otthon

Declassified in Part - Sanitized Copy Approved for Release @ 50-Yr 2013/08/26 : CIA-RDP81-01043R002400040001-6

Declassified in Part - Sanitized Copy Approved for Release @ 50-Yr 2013/08/26 : CIA-RDP81-01043R002400040001-6

4431 Gyöngyös—Vámosgyörk—Adács—Jászárokszállás—Visznek

		962		954			958	Km	34 sz. ÁKÖV Gyöngyös		959			955			951	971
..	..	℞ 9 35	..	×14 35	..	..	×22 15	0-0	i. **Gyöngyös** Fő tér ▽	⊛	×ᵏ 5 35	..	..	×13 30	..	..	×20 30	..
..	..		..		..	..		1-0	Gyöngyös vasútiᵃ		5 32	..	..	13 27	..	..	20 27	..
..	..	9 41	..	14 41	..	..	22 21	3-2	Gyöngyös Virmüvekᵃ		5 29	..	..	13 24	..	..	20 24	..
..	..	9 46	..	14 46	..	..	22 25	5-3	Gyöngyöstarjáns bej. út		5 25	..	..	13 20	..	..	20 20	..
..	..	9 49	..	14 49	..	..	22 28	7-0	Arkári gazdasági iskolaᵃ	4430	5 21	..	..	13 16	..	..	20 16	..
..	..	9 51	..	14 51	..	..	22 30				5 19	..	..	13 14	..	..	20 14	..
								8-1	i. **Arkár** Szöv. Italbolt		5 16	..	..	13 13	..	..	20 12	..
..	..	9 54	..	14 54	..	..	22 31											
..	..		..		..	..		8-6	Y Arkár Posta									
..	..	10 05	..	15 05	..	..	22 42	13-3	i. **Vámosgyörk** v. á. ▽		5 05	..	..	13 02	..	..	20 01	..
..	..	*14 24*	*14 12*	..	*17 16*	..	2 27		*i. Vámosgyörk*	⊜80	*1 26*	..	..	*10 22*	..	..	*19 54*	..
..	..	*16 15*	*17 28*	..	*19 42*	..	4 49		*é. Budapest*	⊜80	*23 30*	..	..	*8 15*	..	..	*17 22*	..
..	..	10 10	..	15 09	..	..	22 43	13-3	i. **Vámosgyörk** v. á. ▽		5 00	..	..	13 00	..	..	19 57	..
..	..	10 11	..	15 10	..	..	22 44	14-0	Y 0-0 Vámosgyörk, Adácsi elág.ˣ		4 59	..	..	12 59	..	..	19 54	..
..	..	10 18	..	15 17	..	..	22 51		é.		4 52	..	..	12 52	..	..	19 47	..
									i.									
..	..	10 25	..	15 22	..	..	22 54	3-8	**Adács** Artézi kút		4 43	..	..	12 47	..	..	19 43	..
..	..	10 32	..	15 29	..	..	23 01	14-0	Y 0-0 Vámosgyörk, Adácsi elág.ˣ		4 36	..	..	12 40	..	..	19 36	..
..	..	×10 33	..	15 30	..	..	23 02	13-3	é. **Vámosgyörk** v. á. ▽		4 35	..	..		..	..	19 35	..
..	..	*8 15*	..	*13 20*	..	..	*19 07*		*i. Budapest*		*8 07*	..	..	*16 15*	*17 28*	..	*22 33*	*23 35*
..	..	*10 22*	..	*15 29*	..	..	*21 07*		*é. Vámosgyörk*	⊜80	*5 53*	..	..	*14 26*	*14 12*	..	*20 46*	*19 59*
..	..	*7 12*	..	*12 25*	..	..	*19 05*		*i. Eger* ⊜88		*6 55*	..	..	*18 23*	..	..	*22 41*	..
..	..	*8 41*	..	*14 06*	..	..	*20 45*		*é. Vámosgyörk* ⊜80		*4 31*	..	..	*15 23*	..	..	*19 57*	..
..	..	*9 59*	..	*13 15*	..	..	..		*i. Gyöngyös*	⊜85	*6 49*	..	..	..	..	..	*21 35*	..
..	..	*10 19*	..	*13 40*	..	..	..		*é. Vámosgyörk*		*6 08*	..	..	..	..	..	*20 55*	..
..	..	10 40	..	15 32	..	..	23 03	13-3	i. **Vámosgyörk** v. á. ▽		4 21	..	..	(	..	..	19 31	..
..	..	10 41	..	15 30	..	..	23 06	14-0	Vámosgyörk, Adácsi elág.ˣ		4 20	..	..	f2 40	..	..	19 30	..
..	..	10 49	..	15 41	..	..	23 14	18-7	Y Jászárokszállás malomᵃ		4 12	..	..	12 32	..	..	19 22	..
..	..	10 51	..	×15 43	..	..	×23 16		é.		×ᵏ 4 10	..	..	12 30	..	..	×19 20	..
								19-2	**Jászárokszállás** Tanácsház					12 25	..	..		×23 40
..	..	10 53	..	..	..	..	×23 17		i.									
..	..	10 56	..	..	..	..	23 20		Jászárokszállás Ház u.ˣ					12 22	..	..	..	23 37
..	..	11 01	..	..	..	..	23 25	23-3	Y Visznek Erzsébet tér¹					12 17	..	..	..	23 32
..	..	11 03	..	..	..	..	×23 27	24-2	é. **Visznek** Posta					×12 15	..	..	..	×23 30

e szerdán, csütörtökön és pénteken ⊛ a járatok a menőben fel nem tüntetett helyiérti megállóhelyeknél nem állnak meg
F. mh. még: 11·7 km. Vámosgyörk Szociális Otthon

4432 Ludas v. á.—Tarnaméra—Tarnaörs

760				756a	746		758	Km	34 sz. ÁKÖV Gyöngyös		761m			759			743a		741a	751
19 05	..	..	..	*15 20*	*15 20*	..	*16 55*		*i. Eger* ⊜ 88		*3 15*	..	..	*6 55*	..	..	*20 41*	..	*22 41*	*22 41*
0 36	..	..	..	*16 50*	*16 50*	..	*19 35*		*é. Ludas* ⊜ 80		*1 47*	..	..	*4 56*	..	..	*17 59*	..	*20 22*	*20 22*
21 30	..	..	..	*13 20*	*13 20*	..	*17 22*		*i. Budapest*	⊜80	*3 15*	..	..	*8 07*	..	..	*19 42*	..	*23 33*	*23 35*
1 47	..	..	..	*15 49*	*15 49*	..	*20 22*		*é. Ludas*		*0 36*	..	..	*5 27*	..	..	*16 50*	..	*19 35*	*19 35*
℮ 1 59	..	..	..	+16 55	×16 55	..	20 26	0-0	i. **Ludas** v. á.		ᵏ 6 0 15	..	..	×ᵏ 4 34	..	..	+16 30	..	+19 15	×19 15
2 01	..	..	..	17 07	17 07	..	20 37	4-8	Nagyfüged, Karácsondi elág.		6 05	..	..	4 25	..	..	16 20	..	19 05	19 05
2 09	..	..	..	17 15	17 16	..	20 45	8-0	Tarnaszadány faluszéle		23 57	..	..	4 17	..	..	16 12	..	18 57	18 57
2 11	..	..	..	17 18	17 19	..	20 48	9-3	Y Tarnaméra újtelepᵃ	4440	23 51	..	..	4 11	..	..	16 06	..	18 51	18 51
2 13	..	..	..	17 20	|	..	20 50	10-2	é. 0-0 Tarnaméra, Zaránkl elág.		23 49	..	..	4 09	..	..	|	..	18 49	18 49
				|	17 23	..	|		i. 0-4 Tarnaméra Kultúrotthon		|	..	..	|	..	..	16 04	..	18 49	|
				|	17 28	..	|		é.		|	..	..	|	..	..	15 57	..	18 42	|
									i.											
				|	17 36	..	|		2-9 **Boconád** Tanácsház		|	..	..	|	..	..	15 48	..	18 33	|
									i.											
				|	17 43	..	|		0-4 Tarnaméra Kultúrotthon		|	..	..	|	..	..	15 43	..	18 28	|
2 14	..	..	..	17 23	|	..	20 53	10-2	0-0 Tarnaméra, Zaránkl elág.		23 44	..	..	4 07	..	..	|	..	|	18 47
2 19	..	..	..	17 28	17 48	..	20 58	12-3	Y Zaránkl tanyaᵃ		23 39	..	..	4 02	..	..	15 37	..	18 22	18 42
℮ 2 23	..	..	..	17 32	17 52	..	21 02		é.		×23 35	..	..	3 58	..	..	15 33	..	18 18	18 38
								14-2	i. **Zaránk** Tanácsház	4430										
..	..	..	..	17 34	17 54	..	21 04		i.		..	..	..	3 56	..	..	15 31	..	18 16	18 36
..	..	..	..	17 40	18 00	..	21 10	17-3	Almádi tanyaᵃ		..	..	..	3 50	..	..	15 25	..	18 10	18 30
..	..	..	..	17 45	18 05	..	21 15	18-6	Erk Tanácsház		..	..	..	3 47	..	..	15 22	..	18 07	18 27
..	..	..	..	17 48	18 08	..	21 18	19-9	Y Tarnaöra újtelepᵃ		..	..	..	3 42	..	..	15 17	..	18 02	18 22
..	..	..	..	+17 50	×18 10	..	21 20	21-7	é. **Tarnaörs** F. Szöv.		..	..	..	×ᵏ 3 40	..	..	+15 15	..	+18 00	×18 20

e a hét első munkanapján é a hét első munkanapjára hajló éjjel + munkaszüneti napokon

EMLÉKTÁRGYAK UTASELLÁTÓ

4434 Ludas v. á.—Detk—Domoszló

℞	..	..	..	..	..	*17 05*	..		*i. Miskolc*							*20 30*	..	..
..	..	..	..	..	..	*19 35*	..		*é. Ludas*	⊜80	*i.*	..	..	..	..	*17 59*	..	..
..	..	*13 20*	..	..	..	*19 07*	..		*i. Budapest*		*é.*					*19 42*	..	*3 45*
..	..	*15 49*	..	..	..	*21 26*	..		*é. Ludas*	⊜80	*i.*	..	..	..	..	*16 50*	..	*0 36*
		666m				668m		Km	34 sz. ÁKÖV Gyöngyös							663	661	661m
..	..	..	..	d16 30	..	..	p21 30	0-0	i. **Ludas** v. á.									
..	..	..	..	16 34	..	..	21 34	1-6	Ludas Szöv. Italbolt	4440						d16 23	..	p21 15	ć 0 09
..	..	..	..	16 37	..	..	21 37	2-6	Detki alsó elág.ˣ (2)							p16 20	..	×21 12	0 05
..	..	..	..	16 42	..	..	21 42	4-1	Detk Tanácsház							16 17	..	21 09	0 01
..	..	..	..	16 46	..	..	21 46	6-2	Y Detki elág.ˣ (2)							×16 14	..	×21 06	23 58
..	..	..	..	d17 03	..	..	p22 03	13-3	é. **Domoszló** F. Szöv.							16 10	..	21 02	23 52
																d15 53	..	p20 45	ć 23 35

d VI. 7, 21, VII. 5, 19, VIII. 2, 9, 23, IX. 6, 20-án közl. é a hét első munkanapjára virradó éjjel
p VI. 13, 27, VII. 11, 25, VIII. 15, 29, IX. 12, 26-án közl. ť a hét első munkanapját megelőző napon

4435 Gyöngyös—Karácsond—Boconád—Heves

			664	654		646	648a	Km	34 sz. ÁKÖV Gyöngyös		649	657			665		
..	..	..	h11 30	×13 40	..	×17 50	+20 20	0-0	i. **Gyöngyös** Fő tér ▽		6 40	×ᵏ 7 25	..	..	..	h12 25	..
..	..	..	11 32	13 42	..	17 52	20 22	1-0	Gyöngyös v. á. bej. útᵃ		6 38	7 23	..	..	..	12 23	..
..	..	..	11 34	13 44	..	17 54	20 24	2-0	Gyöngyös Váltógyár bej. út		6 36	7 21	..	..	..	12 21	..
..	..	..	11 39	13 48	..	17 58	20 28	4-0	Petőfibánya Vállalat XII. akna¹		6 32	7 17	..	..	..	12 17	..
..	..	..	11 51	14 01	..	18 11	20 41	10-3	Y Karácsond Caiszár tanyaˣ		6 19	7 04	..	..	..	12 04	..
..	..	..	h11 52	14 02	..	18 12	20 42				6 18	7 03	..	..	..	h12 03	..
								11-0	**Karácsond** Ady Endre u.		6 15	6 59	..	..	..	..	..
..	..	..	..	14 09	..	18 15	20 45	12-1	Karácsond Rendőrség		6 13	6 57	..	..	..	..	..
..	..	..	..	14 11	..	18 20	20 53	13-3	Karácsond v. á. bej. útˣ ⊜ 80		6 10	6 54	..	..	..	..	..
..	..	..	..	14 14	..	18 23	20 53	14-7	Domoszló AG faiskolájaᵃ		6 07	6 51	..	..	..	..	..
..	..	..	..	14 21	..	18 30	21 00	18-1	Nagyfüged dűsor		6 00	6 44	..	..	..	..	..
..	..	..	..	14 25	..	18 34	21 04	19-0	Nagyfüged-újtelep		5 58	6 42	..	..	..	..	..
..	..	..	..	14 29	..	18 37	21 07	19-7	Nagyfüged, Karácsondi elág. ..		5 55	6 39	..	..	..	..	..
..	..	..	..	14 37	..	18 45	21 15	22-9	Tarnaszadány faluszéle		5 47	6 30	..	..	..	..	..
..	..	..	..	14 40	..	18 48	21 19	24-2	Tarnaméra újtelep		5 42	6 25	..	..	..	..	..
..	..	..	..	|	..	h18 50	|	25-1	Tarnaméra, Zaránkl elág.		|	..	..	..	..	..	..
..	..	..	..	14 45	..	18 52	21 23	26-5	Y Tarnaméra Kultúrotthon		5 40	6 20	..	..	..	..	..
..	..	..	..	×14 50	..	18 57	21 28				5 33	×ᵏ 6 15	..	..	..	..	..
								28-0	**Boconád** Tanácsház								
..	..	..	..	..	..	19 00	21 30				5 30	..	..	..	..	..	..
..	..	..	..	..	..	19 02	21 32	28-9	Boconád Béke u.ˣ		5 28	..	..	..	..	..	..
..	..	..	..	..	..	19 07	21 37	31-9	Heveal szőlőkᵃ		5 23	..	..	..	..	..	..
..	..	..	..	..	..	19 11	21 41	33-9	Herceghaj bej. útᵃ		5 19	..	..	..	..	..	..
..	..	..	..	..	..	19 18	21 48	37-3	Y Heves felsőᵃ		5 12	..	..	..	..	..	..
..	..	..	..	..	..	×19 20	×21 50	38-0	é. **Heves** vártér		5 10	..	..	..	..	..	..

h hétfőn, szerdán és pénteken (ún. nem közlekedik) + munkaszüneti napokon

HÁLÓKOCSI UTASELLÁTÓ

Declassified in Part - Sanitized Copy Approved for Release @ 50-Yr 2013/08/26 : CIA-RDP81-01043R002400040001-6

Declassified in Part - Sanitized Copy Approved for Release @ 50-Yr 2013/08/26 : CIA-RDP81-01043R002400040001-6

4440 Gyöngyös—Detk—Ludas—Tarnaméra—Boconád—Heves

Km	34 sz. ÁKÖV Gyöngyös		840	760			872a	850	862	932	462	812a	622	872	612		822		654
0·0	**Gyöngyös** Fő tér Y	⊛	..	Zarándok l. a 4432 sz. menet	..	..	..	..	✕ 6 30	d 6 55	+ 7 00	✕ 7 30	a 7 30	✕ 8 05	..	..	9 55	..	✕13 43
1·0	Gyöngyös v. á. bej. út[x]		..		..	..	..	..	6 32	6 57	7 02	7 32	7 32	|	..	..	9 57	..	13 42
2·2	Gyöngyös növényvédő állomás[x]	4550	..		..	..	..	..	6 35	7 00	7 05	7 35	7 35	8 10	..	..	10 00	..	a 13 45
3·9	Abasári elág.[x] (5)		..		..	..	..	..	6 39	7 04	7 09	7 39	7 39	8 14	..	..	10 04	..	..
5·2	Csókás tanya[x]		..		..	..	..	..	6 41	7 06	7 11	7 41	7 41	8 16	..	..	10 06	..	..
8·1	Visontai elág.[x] (2)		..		..	..	..	..	6 45	d 7 10	+ 7 15	✕ 7 45	7 45	✕ 8 20	..	..	10 10	..	..
9·8	**Halmajugra** F. Szöv. 8 sz. bolt		..		..	..	..	..	6 48	7 13	7 18	7 48	7 48	8 23	..	..	10 13	..	..
11·8	Halmajugra F. Szöv. 7 sz. bolt		..		..	..	..	..	6 52	7 17	7 22	7 52	7 52	8 27	..	..	10 17	..	..
14·3	0-0j Detki alsó elág.[x] (2)	Y	..		..	..	..	..	6 57	7 22	7 27	7 57	7 57	8 32	..	..	10 22	..	..
	1-0j **Detk** Tanácsház		..		..	..	..	..	✕ 7 00	..	..	..	..	..	..	..	..	..	..
15·3	Ludas Szöv. Italbolt		..		..	..	..	..	..	..	..	..	..	..	..	..	10 32	..	..
16·9	**Ludas** v. á.		..		..	..	..	..	..	..	..	..	..	..	..	..	10 35	..	..
	Budapest	l.	23 30	23 30	..	..	..	..	23 30	..	..	..	..	..	..	..	8 15	..	..
	Ludas	é.	1 47	1 47					1 47								10 53		
	Eger 88	l.	19 05	19 05	..	..	..	..	23 33	..	..	..	..	..	..	..	5 00	..	..
	Ludas 80	é.	0 36	0 36					2 02								6 47		
16·9	**Ludas** v. á.	l.	e 1 50	e 1 50	..	..	..	✕	5 30	..	..	..	..	..	..	..	10 55	..	..
21·7	Nagyfüged, Karácsondi elág.		2 08	2 08	..	..	..		5 42	..	..	..	..	..	..	..	11 07	..	14 29
24·9	Tarnaszadány faluszéle		2 08	2 08	..	..	..		5 50	..	..	..	..	..	..	..	11 16	..	14 37
26·2	Tarnaméra újtelep[x]		2 11	2 11	..	..	..		5 53	..	..	..	..	..	..	..	11 19	..	14 40
27·1	Tarnaméra, Zarándi elág.		|	e 2 14	..	..	..		|	..	..	..	..	..	..	..	|	..	|
27·5	**Tarnaméra** Kultúrotthon	Y	2 14	..	..	..	..		5 57	..	✕ 7 08	..	..	..	..	..	11 23	..	14 45
		é.	2 19					✕	6 02		7 13						11 28		14 50
30·0	**Boconád** Tanácsház	l.	2 20	..	..	..	‖	5 45	..	..	7 15	..	..	..	..	..	11 30	..	..
		é.	2 22					5 47			7 17						11 32		
33·9	Hevesi szőlők[x]		2 27	..	..	..	..	5 52	..	..	7 22	..	..	..	..	..	11 37	..	..
35·9	Heregtag bej. út[x]		2 31	..	..	..	..	5 56	..	..	7 26	..	..	..	..	..	11 41	..	..
39·4	**Heves** felső[x]	Y	2 38	..	..	..	..	6 03	..	..	7 33	..	..	..	..	..	11 48	..	..
40·3	**Heves** váróterem	é.	2 40	..	..	..	..	6 05	..	..	✕ 7 35	..	..	..	..	..	11 50	..	..

Km	34 sz. ÁKÖV Gyöngyös		841m	761m			619	449	769	829	649			657	867	627		877
0·0	**Heves** várótérem	l.	23 20	..	..	..	..	..	..	3 40	5 10	..	..	..	..	..	..	..
0·9	Heves felső[x]		23 22	..	..	..	..	..	..	3 43	5 12	..	..	..	..	..	..	..
4·4	Heregtag bej. út[x]		23 29	..	..	..	..	..	..	3 49	5 19	..	..	..	..	..	..	..
6·4	Hevesi szőlők[x]		23 33	..	..	..	..	..	..	3 53	5 23	..	..	..	..	..	..	..
9·4	Boconád Béke u.[x]		23 38	..	..	..	..	..	..	3 58	5 28	..	..	..	..	..	..	..
		é.	23 40							4 00	5 30							
10·3	**Boconád** Tanácsház	l.	23 42	..	..	..	..	..	..	4 02	5 33	..	..	✕ 6 15	..	..	..	..
12·8	**Tarnaméra** Kultúrotthon										5 40			6 23				
13·2	Tarnaméra, Zarándi elág.		23 49	23 49	..	..	..	✕	4 09	4 09	|	..	..	|	..	..	..	..
14·1	Tarnaméra újtelep[x]		23 51	23 51	..	..	..		4 11	4 11	5 43	..	..	6 25	..	..	..	..
15·4	Tarnaszadány faluszéle		23 57	23 57	..	..	..		4 17	4 17	5 47	..	..	6 30	..	..	..	..
18·6	Nagyfüged, Karácsondi elág.	Y	0 05	0 05	..	..	..		4 25	4 25	5 55	..	..	6 39	..	..	..	..
23·4	**Ludas** v. á.	é.	0 15	0 15	..	..	..	✕	4 35	4 35	|	..	..	|	..	..	..	..
	Ludas 80	l.	1 47	1 47	..	..	..	..	4 56	4 56	..	..	..	..	..	..	..	..
	Eger 88	é.	3 15	3 15					6 55	6 55								
	Ludas 80	l.	0 36	0 36	..	..	..	..	5 27	5 27	..	..	..	..	..	..	..	..
	Budapest	é.	3 15	3 15					8 07	8 07								
23·4	**Ludas** v. á.	l.	..	..	..	..	..	..	..	5 40	..	..	..	..	..	..	..	..
25·9	Ludas Szöv. Italbolt		..		..	..	..	..	..	5 45	..	..	..	..	..	..	..	..
0-0j	**Detk** Tanácsház		..	Zarándok l. a 4432 sz. menet	..	..	..	..	..	6 08	..	..	..	..	..	..	..	..
1-0j	Detki alsó elág.[x] (2)		..		..	..	..	..	..	6 08	..	..	..	..	..	..	..	..
28·5	Halmajugra F. Szöv. 7 sz. bolt		..		..	..	..	..	..	6 13	..	..	..	..	..	..	..	..
30·5	**Halmajugra** F. Szöv. 8 sz. bolt		..		..	..	..	..	..	6 16	..	..	..	..	..	..	..	..
32·2	Visontai elág.[x] (2)		..		..	..	..	..	5 40	✕ 6 20	..	..	..	..	..	..	..	..
35·1	Csókás tanya[x]		..		..	..	..	..	5 44	6 00	..	..	..	..	..	..	..	..
36·4	Abasári elág.[x] (5)		..		..	..	..	..	5 46	6 02	..	..	..	..	..	..	..	..
38·1	Gyöngyös növényvédő állomás[x]	4550	..		..	..	..	..	5 49	6 05	..	..	..	..	..	..	..	..
39·3	Gyöngyös v. á. bej. út[x]		..		..	..	..	..	|	6 08	..	..	..	..	..	..	..	..
40·3	**Gyöngyös** Fő tér Y	⊛ é.	..		..	..	..	..	5 54	✕ 6 10	..	..	..	..	..	..	..	..

d iskolai előadások napján, tanszünetben hétfőn, szerdán és pénteken (ün. nem közlekedik) e a hét első munkanapján é a hét első munkanapjára hajló éjjel
f VII. 6-tól VIII. 31-ig munkaszüneti napokon

—Tarnaméra—Boconád—Heves

464	864	824	624	446b	626	756a	746	446	646			758	828	648a		618	34 sz. ÁKÖV Gyöngyös	
d 14 20	X 14 30	X 14 50	✕ 15 15	✕ 15 50	▼ 16 15		▼ 16 40	..	..	..	..	..	..	20 20	..	20 32	**Gyöngyös** Fő tér Y	⊛
14 22	14 32	14 52	15 17	15 52	16 17		16 42							20 22		20 34	Gyöngyös v. á. bej. út[x]	
14 25	14 35	14 55	15 20	15 55	16 20		16 45							20 25		20 37	Gyöngyös növényvédő áll.[x]	4550
14 29	14 39	14 59	15 24	15 59	16 24		16 49							20 29		20 41	Abasári elág.[x] (5)	
14 31	14 41	15 01	15 26	16 01	16 26		16 51							20 31		20 43	Csókás tanya[x]	
d 14 35	14 45	15 05	✕ 15 30	✕ 16 05	▼ 16 30		▼ 16 55							20 35		20 47	Visontai elág.[x] (2)	
	14 51	15 11												20 40			**Halmajugra** F. Szöv. 8 sz. bolt	
	14 57	15 17												20 46			Halmajugra F. Szöv. 7 sz. bolt	
	15 02	15 22												20 52			Detki alsó elág.[x] (2)	
	15 05	15 25												20 57			**Detk** Tanácsház	
		15 27												|			Ludas Szöv. Italbolt	
		15 30												21 02			**Ludas** v. á.	
		13 20			*13 20*		*13 20*							*17 22*		*17 22*	*Budapest*	l.
		15 49			*15 49*		*15 49*							*20 22*		*20 22*	*Ludas* 80	é.
		12 25			*15 20*		*15 20*							*16 55*		*16 55*	*Eger* 88	l.
		13 44			*16 50*		*16 50*							*19 35*		*19 35*	*Ludas* 80	é.
		15 52			+16 55		X 16 55							20 25		|	**Ludas** v. á.	l.
		16 04			17 07		17 07							20 37		21 07	Nagyfüged, Karácsondi elág.	
		16 13			17 15		17 16							20 45		21 16	Tarnaszadány faluszéle	
		16 16			17 18		17 19							20 48		21 19	Tarnaméra újtelep[x]	
		|		+17 23		|							20 53		|	Tarnaméra, Zarándi elág.	
		16 19			|		17 23							|		|	**Tarnaméra** Kultúrotthon	Y
		16 24					17 28							20 53		21 23		é.
		16 25			X 17 36		..							21 00		21 30	**Boconád** Tanácsház	l.
		16 27					..							21 02		21 32		
		16 32					..							21 07		21 37	Hevesi szőlők[x]	
		16 36					..							21 11		21 41	Heregtag bej. út[x]	
		16 43					..							21 18		21 48	**Heves** felső[x]	Y
		X 16 45					..							21 20		21 50	**Heves** várótérem	é.

935	825	625	465	863	623	853	743a	823	813a	613	751	741a	871a	34 sz. ÁKÖV Gyöngyös	
X 12 10	12 30	..	..	..	..	..	..	X 16 50	..	..	..	..	f 20 45	**Heves** várótérem	l.
12 12	12 32	..	..	..	..	..	..	16 52	..	..	..	..	20 47	Heves felső[x]	
12 19	12 39	..	..	..	..	..	..	16 59	..	..	..	..	20 54	Heregtag bej. út[x]	
12 23	12 43	..	..	..	..	..	..	17 03	..	..	..	..	20 58	Hevesi szőlők[x]	
12 26	12 46	..	..	..	..	..	..	17 08	..	..	..	..	21 03	Boconád Béke u.[x]	
12 30	12 50	..	..	..	..	..	+15 48	17 10	..	..	..	+18 33	f 21 08		é.
12 32	12 53	..	..	..	..	X 14 57	15 57	17 12	..	..	..	18 42		**Boconád** Tanácsház	l.
X 12 40	12 59	..	..	..	..	15 04	16 04	17 18	..	..	..	18 49	..	**Tarnaméra** Kultúrotthon	
..	..	..	..	..	..	|	|	|	..	..	X 18 49	..	Tarnaméra, Zarándi elág.	
13 01	..	..	..	..	..	15 06	16 06	17 20	..	..	..	18 51	18 51	Tarnaméra újtelep[x]	
13 06	..	..	..	..	..	15 12	16 12	17 25	..	..	..	18 57	18 57	Tarnaszadány faluszéle	
13 15	..	..	..	..	..	15 20	16 20	17 33	..	..	..	19 05	19 05	Nagyfüged, Karácsondi elág.	Y
13 25	..	..	..	..	..	X 15 30	+16 30	17 43	..	..	..	X 19 15	+19 15	**Ludas** v. á.	é.
15 49	..	..	..	..	..	*15 49*	*17 59*	*17 59*	..	..	..	*20 22*	*20 22*	*Ludas* 80	l.
18 23	..	..	..	..	..	*18 23*	*20 41*	*20 41*	..	..	..	*22 41*	*22 41*	*Eger* 88	é.
13 44	..	..	..	..	..	*16 50*	*16 50*	*19 35*	..	..	..	*19 35*	*19 35*	*Ludas*	l.
16 15	*17 28*	..	..	..	..	*19 42*	*19 42*	*22 33*	*23 35*	..	..	*23 35*	*22 33*	*Budapest* 80	é.
13 45	..	..	..	..	..	..	..	18 00	..	..	..	..	..	**Ludas** v. á.	l.
13 50	..	..	..	..	..	..	..	18 05	..	..	..	..	..	Ludas Szöv. Italbolt	
|	..	..	..	..	..	..	..	|	..	..	..	..	**Detk** Tanácsház	
13 53	..	..	..	..	..	..	..	18 08	..	..	..	..	..	Detki alsó elág.[x] (2)	
14 00	..	..	..	..	..	..	..	18 15	..	..	..	..	..	Halmajugra F. Szöv. 7 sz. bolt	
14 08	..	..	..	..	..	..	..	18 23	..	..	..	..	..	**Halmajugra** F. Szöv. 8 sz. bolt	
14 11	X 14 46	X 14 56	..	..	..	..	..	18 26	..	+19 06	X 19 20	..	..	Visontai elág.[x] (2)	
14 15	14 50	15 00	..	..	..	..	..	18 30	..	19 10	19 30	..	..	Csókás tanya[x]	
14 17	14 52	15 02	..	..	..	..	..	18 32	..	19 12	19 31	..	..	Abasári elág.[x] (5)	
14 20	14 55	15 05	..	..	..	..	..	18 35	..	19 15	19 34	..	..	Gyöngyös növényvédő áll.[x]	4550
14 23	14 58	15 08	..	..	..	..	..	18 38	..	19 18	|	..	..	Gyöngyös v. á. bej. út[x]	
14 25	X 15 00	X 15 10	..	..	..	..	..	X 18 40	..	+19 20	X 19 39	..	..	Gyöngyös Fő tér Y	⊛ é.

s szerdán és pénteken (ün. nem közl.) u a hét utolsó munkanapján ▼ a hét utolsó munkanapján és munkaszüneti napokon nem közl. + munkaszüneti napokon

Declassified in Part - Sanitized Copy Approved for Release @ 50-Yr 2013/08/26 : CIA-RDP81-01043R002400040001-6

Declassified in Part - Sanitized Copy Approved for Release @ 50-Yr 2013/08/26 : CIA-RDP81-01043R002400040001-6

4442 Gyöngyös—Visonta—Vécs—Feldebrő

470		532a	462		464	446b	447a	Km	*34 sz. AKÖV Gyöngyös*		449		467		465	473		531a
..	..	Budapest 444 sz. mezőt	d 6 55	..	d14 20	d15 00	⊙ ▼16 40	0·0	*f.* **Gyöngyös** Fő tér ▽		d x 6 10	..	d 7 45	..	d15 10	..	..	Budapest 4443 sz. mezőt
..	..		6 57	..	14 22	15 02	16 42	1·0	Gyöngyös v. á. bej. út²	4440	6 08	..	7 43	..	15 08	..	..	
..	..		7 02	..	14 25	15 05	16 45	2·2	Gyöngyös növényvédő állomás²		6 05	..	7 40	..	15 05	..	..	
..	..		7 04	..	14 29	15 09	16 49	3·9	Abasári elág.[1]	4550	6 02	..	7 37	..	15 02	..	..	
..	..		7 06	..	14 31	16 01	16 51	5·2	Csékés tanya²		6 00	..	7 35	..	15 00	..	..	
..	..		7 10	..	14 35	16 05	16 55	9·1	▼ Visonta elág.² [2]		5 56	..	7 31	..	14 56	..	..	
..	..		d 7 15	..	d14 40	16 10	17 00		*f.*		5 51	..	d 7 26	..	d14 51	..	..	
..	..			..	..	16 14	17 04	11·2	*f.* **Visonta** F. Szöv.		5 46	..	..	..	..	..	..	
..	..			..	..	16 19	17 09	13·2	Hatmajugra Szöv. Italbolt		5 42	..	..	..	..	..	..	
..	..			..	..	16 22	17 12	15·2	Hatmajugra elág.² [1]		5 38	..	..	..	..	..	..	
..	..			..	..	16 25	17 15	17·3	Derki elág.² [2]	4550	5 35	..	..	..	..	..	..	
..	..			..	..	16 29	17 19	20·3	▼ Vécsi elág.² [3]		5 31	..	..	..	..	..	..	
..	..			..	..	16 40	▼17 33		*f.*		x 5 20	..	..	..	..	..	..	
e 4 00	..		+ 7 00	..	..	16 45	..	25·0	*f.* **Vécs** Fő tér		x 5 12	..	..	..	e16 17	..	+	+19 40
{ 4 05	..		{ 7 04	..	..	{ 16 50	..	27·1	▼ Vécsi erdő		5 08	..	..	..	{ 17 13	..		+19 36
{ 4 10	..		{ 7 09	..	..	{ 16 55	..	29·5	*f.* **Feldebrő** v. mh. bej. út		x 5 02	..	..	..	{ 17 07	..		+19 31
d 3?	..		7 47	..	..	*18 48*	..		*f.* *Feldebrő* 56		..	..	..	..	*17 09*	..		*+19 03*
d 8?	..		**10 30**	..	..	*22 33*	*23 35*		*é.* *Budapest* 80		..	..	..	..	*13 20*	..		*+13 20*
{ 4 13	..		{ 7 09	..	..	{ 16 56	..	29·5	*f.* **Feldebrő** v. mh. bej. út		x 5 02	..	..	..	{ 17 02	..		+19 31
{ 4 15	..		{ 7 10	..	..	{ 16 57	..	30·2	▼ Feldebrő, Vécsi elág.²	4324	5 01	..	..	..	{ 17 01	..		+19 30
e 4 15	..		e 7 11	..	..	e16 58	..	30·8	*é.* **Feldebrő** Tanácsház		x 5 00	..	..	..	e17 00	..		+19 28

d iskolai előadások napján, tanszünetben csak hétfőn, szerdán és pénteken (ün. nem kölc.) e a hét első munkanapján x a hét utolsó munkanapján
+ munkaszüneti napokon ▼ a hét utolsó munkanapján és munkaszüneti napokon nem közlekedik

4445 Gyöngyös—Abasár—Markaz

	Budapest	⇐1060	*f.*	..	..	..	..	..	..	..	..	..	..	..	..	..	..	..	..	*7 00*
	Gyöngyös		*é.*	..	..	..	..	..	..	..	..	..	..	..	..	..	..	..	..	*6 55*
Km	*34 sz. AKÖV Gyöngyös*			570	570b	129	249	960	542	339	329	562	339b		522	622a			539
0·0	**Gyöngyös** Fő tér ▽ ⊙		*f.*	..	..	..	..	x 5 50	x 6 20	..	..	x 6 45	..	..	7 00	+ 7 10	..	..	● 9 40
1·0	Gyöngyös v. á. bej. út² (**e v. á.**)		*f.*	..	..	..	..	5 53	6 22	..	..	6 47	..	..	7 02	|	..	..	● 9 43
	Budapest ⇒ 80		*f.*	..	..	..	..	*23 30*	*23 30*	..	..	..	..	..	..	..	..	..	*7 05*
	Gyöngyös ⇒ 85		*é.*	..	..	..	..	*3 13*	*3 13*	..	..	..	..	..	..	..	..	..	*9 34*
1·0	Gyöngyös v. á. bej. út² (**e v. á.**)		*f.*	..	..	..	..	5 53	6 22	..	..	6 47	..	..	7 02	|	..	..	● 9 47
2·2	Gyöngyös növényvédő állomás²		▼	..	..	..	..	5 55	6 25	..	..	6 50	..	..	7 05	7 15	..	..	9 50
3·9	Abasári elág.² [5]			..	..	..	..	5 59	6 29	..	..	6 54	..	..	7 09	7 19	..	..	9 54
5·4	Visszince²			..	..	..	..	6 02	6 32	..	..	6 57	..	..	7 12	7 22	..	..	9 57
8·3	Abasár F. Szöv.			..	..	..	..	6 06	6 36	..	..	7 01	..	..	7 20	7 29	..	..	10 05
8·9	**Abasár** Posta			..	..	..	..	x 6 09	6 41	..	..	7 04	..	..	7 23	7 32	..	..	10 08
	10·0 Rugottás²		▼	..	..	..	..	..	|	..	..	7 09	..	..	|	|	..	..	|
	11·5 **Abasár** Vörösmarti iskola		*f.*	..	..	..	..	..	6 43	..	..	7 11	..	..	..	..	..	..	..
9·6	Abasár telep²			..	..	..	..	..	6 43	..	..	..	..	..	7 25	7 34	..	..	10 10
10·9	Tatárnező Laktanya		▼	..	..	..	..	..	6 43	..	..	..	..	..	7 29	7 37	..	..	10 14
14·0	**Markaz** Általános iskola			..	..	..	..	..	x 6 52	..	..	..	..	..	7 37	7 44	..	..	10 22
4·5			*é.*	..	..	..	..	..	x 6 54	..	..	..	..	..	7 39	7 46	..	..	10 24
14·9	**Markaz** Tanácsház		*f.*	..	..	..	..	..	..	..	..	..	..	..	7 42	7 48	..	..	10 27
19·1	Domoszló Mészkerek²		▼	..	..	..	..	..	..	..	..	..	..	..	7 50	7 55	..	..	10 35
19·9	**Domoszló** F. Szöv.		*f.*	..	..	..	..	..	..	..	..	..	..	..	7 52	7 57	..	..	10 37
			é.	..	..	..	..	x 4 45	..	..	..	..	..	..	7 55	8 00	..	..	..
23·9	**Kisnána** Tanácsház		*f.*	..	..	..	..	4 54	..	..	..	..	..	..	8 04	8 10	..	..	..
			é.	..	..	..	..	4 56	..	..	..	..	..	..	8 07	8 12	..	..	..
29·6	Verpelét elág.² [2]		▼	..	..	..	..	|	..	..	..	..	..	..	+	+ 8 24	..	..	..
29·8	Verpelét v. á. bej. út (**e v. á.**)		*f.*	..	..	..	..	5 09	..	..	..	..	..	..	8 20	|	..	..	..
	Verpelét ⇒ 84		*f.*	..	..	..	..	*7 38*	..	..	..	..	..	..	*10 22*	..	..	..	..
	Budapest ⇒ 80 (**e** 81)		*é.*	..	..	..	..	*10 30*	..	..	..	..	..	..	*16 15*	*17 28*	..	..	..
	Salgótarján ⇒ 81		*é.*	..	..	..	..	*21 22*	..	..	..	..	..	..	*5 10*	..	..	..	..
	Verpelét ⇒ 84		*é.*	..	..	..	..	*4 20*	..	..	..	..	..	..	*7 38*	..	..	..	..
29·8	Verpelét v. á. bej. út (**e v. á.**)		*f.*	..	5 10	..	..	..	..	..	..	..	..	..	8 21	..	..	..	..
31·2	**Verpelét** F. Szöv.		*f.*	..	x 5 13	..	..	..	x 5 54	..	..	x 6 45	..	..	8 24	..	..	..	..
			é.	..	..	..	..	x 5 58	..	..	..	6 48	..	..	8 28	..	..	..	..
37·1	Egerszólátvölgy²		▼	..	..	..	..	6 11	..	..	..	7 00	..	..	8 41	..	..	..	..
38·6	Egerszólátí tanyák²			..	..	..	..	6 15	..	..	..	7 10	..	..	8 45	..	..	..	..
42·2	Egerszalók F. Szöv.			..	..	..	..	6 24	x 6 29	..	d 7 14	7 19	..	e 7 29	8 54	..	..	..	..
42·8	Egerszalók elág.² (7)			..	..	..	..	6 32	6 37	..	7 22	7 27	..	7 37	9 02	..	..	..	..
48·0	Eger Szvrónyi iskola²		▼	..	..	..	..	6 37	6 42	..	7 27	7 32	..	7 42	9 07	..	..	..	..
49·1	**Eger** Fellner u. ▽		*é.*	..	..	..	..	x 6 38	x 6 40	x 6 45	d 7 30	x 7 35	..	e 7 45	9 10	..	..	..	..

Bükkszéktől 1. a 4443 sz. mezőt

d a hét első munkanapján és munkaszüneti napokon nem közlekedik *e* a hét első munkanapján *h* hétfőn, szerdán és pénteken (ün. nem közlekedik)
x szerdán és pénteken (ün. nem kölc.) x a hét utolsó munkanapján x a hét első munkanapját megelőző napon + munkaszüneti napokon
F. mh. még: 26·1 km Kistölgyesi erdészház

4443 Vécs—Verpelét—Bükkszék

532a		Km	*34 sz. AKÖV Gyöngyös*		531a
+ 7 00	..	0·0	*f.* **Vécs** Fő tér		+19 40
{ 7 04	..	1·6	▼ **Vécsi** erdő	4442	+19 36
{ 7 09	..	4·2	Feldebrő v. mh. bej. út		+19 31
7 10	..	4·9	Feldebrő, Vécsi elág.²		+19 30
7 14	..	5·5	▼ Feldebrő Tanácsház	4324	+19 28
7 21	..		*é.*		+19 18
7 25	..	9·3	**Verpelét** F. Szöv.		+19 14
{ 7 28	..	10·7	▼ Verpelét v. á. bej. út		+19 11
|	..	10·9	Verpelétí elág.² [2]		|
7 37	..	14·0	Tarnaszentmária F. Sz.	4323	+19 04
7 45	..	17·3	Pusztakürtí, Lisztóí út		+18 55
{ 7 48	..	19·0	Sirok v. mh. ⇒ 84		+18 51
7 49	..	19·7	Sirok v. mh. bej. út		+18 50
7 52	..	21·1	Sirok laktelep²		+18 47
7 56	..	21·7	**Sirok** Szöv. Italbolt		+18 46
8 07	..	26·8	Bükkszéki elág.² [3]	4450	+18 33
8 14	..	29·8	▼ Bükkszék Szöv. Italb.		+18 27
+ 8 15	..	30·3	*é.* **Bükkszék** Gyógyfürdő		+18 25

+ munkaszüneti napokon

4446 Gyöngyös—Abasár—Domoszló—Bükkszék

532a	622a		Km	*34 sz. AKÖV Gyöngyös*		623b	531a
	+ 7 10	..	0·0	*f.* **Gyöngyös** Fő tér ▽		..	+19 30
Vécsről 1. a 4445 sz. mezőt	|	..	1·0	Gyöngyös v.á. bej. út²		..	+19 48
	7 15	..	2·2	Gyöngyös növényvédő állomás²	⊙	..	+19 45
	7 19	..	3·9	Abasári elág.² [5]		..	+19 42
	7 22	..	5·4	Visszince²		..	+19 39
	7 29	..	8·3	Abasár F. Szöv.		..	+19 32
	7 32	..	8·9	**Abasár** Posta	4445	..	+19 30
	7 34	..	9·6	Abasár telep²		..	+19 27
	7 37	..	10·9	Tatárnező Laktanya		..	+19 24
	7 44	..	14·0	Markaz Általános iskola		..	+19 17
	7 48	..	14·9	Markaz Tanácsház		..	+19 14
	7 55	..	19·1	Domoszló Mészkerek.²		..	+19 04
	8 00	..	19·9	**Domoszló** F. Szöv.		..	+19 02
	8 12	..	22·9	Kisnána Tanácsház		..	+18 50
	8 24	..	29·6	Verpelétí elág.² [2]		..	+18 36
7 37	8 32	..	32·7	Tarnaszentmária F. Szöv.	4323	..	+18 29
7 45	8 40	..	36·0	Pusztakürtí, Lisztóí elág.(3)		..	+18 20
7 48	8 43	..	37·7	Sirok v. mh. ⇒ 81		..	+18 16
7 49	8 44	..	38·4	Sirok v. mh. bej. út		..	+18 15
7 52	8 47	..	39·8	Sirok laktelep²		..	+18 12
7 56	8 51	..	40·4	**Sirok** Szöv. Italbolt	4450	..	+18 11
8 07	9 02	..	45·5	Bükkszéki elág.² [3]		..	+18 00
8 14	9 09	..	48·5	▼ Bükkszék Szöv. Italbolt		..	+17 52
+ 8 15	+ 9 10	..	49·0	*é.* **Bükkszék** Gyógyfürdő		..	+17 50

Vécsre 1. a 4443 sz. mezőt

⊙ a járatok a mezőben fel nem tüntetett megállóhelyeknél nem állnak meg
+ munkaszüneti napokon

—Domoszló—Verpelét—Eger

8 30	*8 30*			*8 30*	*8 30*																
10 25	*10 25*			*16 25*	*10 25*													*18 30*	*f.*	*Budapest*	⇐1060
572	552a	655	325	564	815	544	574	645	556	576	536	514	578	548	576a	558a	548a	*26 25*	*é.*	*Gyöngyös*	
																		34 sz. AKÖV Gyöngyös			
▲				*								▲									
h10 45	+11 20	..	..	k13 00	k13 30	13 55	k14 15	..	m15 00	..	¶16 30	k16 35	k18 05	x19 15	+19 20	+20 20	e22 20	*f.*	**Gyöngyös** Fő tér ▽ ⊙		
{ 10 47	●11 23	..	..	{ 13 02	{ 13 32	13 57	{ 14 17	..	{ 15 02	..	{ 16 32	|	{ 18 07	{ 19 17	{ 19 22	{ 20 22	{ 22 22	*f.*	Gyöngyös v. á. bej. út (**e v. á.**)		
..	..	..	..	*8 15*	*8 15*	*8 15*	..	..	..	..	..	..	*17 20*	..	*15 05*	*14 20*	*15 05*	*17 22*	*f.*	*Budapest* ⇒ 80	
..	..	..	..	*11 20*	*11 20*	*11 20*	..	..	..	..	*16 02*	..	*17 52*	*17 52*	*17 52*	..	..	*21 25*	*é.*	*Gyöngyös* ⇒ 85	
10 47	●11 27			13 02	13 32	13 57	14 17		15 02	..	16 32	|	18 07	19 17	19 22	20 22	22 22	*f.*	Gyöngyös v. á. bej. út² (**e v. á.**)		
10 50	11 30			13 05	13 35	14 00	14 20		15 05	..	16 35	16 40	18 10	19 20	19 25	20 25	22 25	§	Gyöngyös növényvédő állomás²		
10 54	11 34			13 09	13 39	14 04	14 24		15 09	..	16 39	16 44	18 14	19 24	19 29	20 29	22 29		Abasári elág.² [5]		
10 57	11 37			13 12	13 42	14 07	14 27		15 12	..	16 42	16 47	18 17	19 27	19 32	20 32	22 32		Visszince²		
11 05	11 44			13 20	13 50	14 15	14 35		15 19	..	16 50	16 55	18 25	19 35	19 40	20 40	22 40		Abasár F. Szöv.		
11 06	11 47			13 23	13 52	14 18	14 38		15 22	..	16 53	16 57	18 28	19 38	19 42	20 43	22 43		**Abasár** Posta		
é.				13 26			14 41						18 33						Rugottás²		
..	..			..	..	..	14 43		..	..	..	..	18 33	..	..	..	..		Abasár Vörösmarti iskola		
..	11 49		..	13 54	14 20	..	..		15 24	..	16 55	16 59	..	19 40	19 14	20 45	22 45		Abasár telep²		
..	11 53		..	13 57	14 24	..	..		15 28	..	16 59	17 02	..	19 43	19 47	20 48	22 48		Tatárnező Laktanya		
..	12 01		..	14 05	14 32	..	..		15 36	..	17 07	17 10	..	19 51	19 55	20 56	22 56		Markaz Általános iskola		
..	12 03		..	14 07	14 34	..	..		15 38	..	17 09	17 12	..	19 53	19 57	20 58	22 58	*f.*	**Markaz** Tanácsház		
..	..	..	..	14 09	14 36	..	..	..	15 40	..	17 12	17 14	..	19 55	19 59	21 00	23 00	*f.*	Domoszló Mészkerek.²		
..	..	..	..	14 17	14 44	..	..	..	15 48	..	17 20	..	..	20 03	..	21 08	23 08	*f.*	**Domoszló** F. Szöv.		
..	..	..	..	14 19	14 46	..	..	..	m15 50	..	17 22	17 24	..	20 05	20 09	21 10	23 10	*é.*			
..	..	..	..	14 22	k14 49	..	..	..	..	→	m17 05	17 25	17 27	..	..	20 12	..	*f.*	**Kisnána** Tanácsház		
..	..	..	..	14 31	k14 58	..	..	..	..	..	17 14	17 34	17 36	..	..	20 21	..	*é.*			
..	..	..	..	14 33	..	..	..	..	..	..	17 16	17 37	17 38	..	..	20 23	..	*f.*	Verpelét elág.² [2]		
..	..	..	..	14 46	..	..	k15 26	..	..	..	17 29	17 50	17 51	..	..	20 36	..	*f.*	Verpelét v. á. bej. út (**e v. á.**)		
..	..	..	..	*15 19*	..	..	..	..	..	..	..	..	*18 34*	..	..	..	..	*é.*	*Budapest* ⇒ 80 (■81)		
..	..	..	..	*19 42*	..	..	..	..	..	..	..	..	*23 35*	*22 33*	..	..	..	*f.*	*Salgótarján* ⇒ 81		
..	..	..	..	..	..	..	..	..	..	..	..	..	..	..	..	..	..	*é.*	*Verpelét* ⇒ 84		
..	..	..	..	*17 20*	..	..	*12 26*	..	..	..	..	..	*15 35*	..	..	..	..	*f.*	Verpelét v. á. bej. út (**e v. á.**)		
..	..	..	..	*17 22*	..	..	*15 19*	..	..	..	..	..	*18 34*	..	..	..	..	*é.*			
..	..	k13 02	..	k14 46	..	..	k15 26	..	k17 25	k17 50	k17 51	..	..	..	..	k20 36	..	*f.*	Verpelét F. Szöv.		
..	..	13 05	..	14 49	..	..	15 29	..	e17 32	▼17 53	17 54	..	..	..	..	20 39	..	*é.*			
..	..	13 08	..	14 53	..	..	15 33	..	..	..	..	..	17 58	..	..	20 43	..	*f.*	Egerszólátvölgy²		
..	..	13 21	..	15 06	..	..	15 46	..	..	..	..	..	18 11	..	..	20 56	..	*f.*	Egerszólátí tanyák²		
..	..	13 25	..	15 10	..	..	15 50	..	..	..	..	..	18 15	..	..	21 00	..	*f.*	Egerszalók F. Szöv.		
..	13 20	13 34	..	15 19	..	..	15 59	..	..	..	..	..	18 24	..	..	21 09	..	*f.*	Egerszalók elág.² [7]		
..	13 28	13 42	..	15 27	..	..	16 07	..	..	..	..	..	18 32	..	..	21 17	..	*f.*	Eger Szvrónyi iskola²		
..	13 33	13 47	..	15 32	..	..	16 12	..	..	..	..	..	18 37	..	..	21 22	..	*é.*	**Eger** Fellner u. ▽		
..	13 39	k13 50	..	k15 38	..	..	k16 15	..	..	..	..	..	k18 40	..	..	+21 25	..				

▼ a hét utolsó munkanapján és munkaszüneti napokon nem közl. ⊙ a járatok a mezőben fel nem tüntetett helyi járatú megállóhelyeknél nem állnak meg
* követően járat Miskolcra, l. a 4000 sz. mezőt ▲ közvetlen járat Budapestről, L az 1054 sz. mezőt

Declassified in Part - Sanitized Copy Approved for Release @ 50-Yr 2013/08/26 : CIA-RDP81-01043R002400040001-6

Declassified in Part - Sanitized Copy Approved for Release @ 50-Yr 2013/08/26 : CIA-RDP81-01043R002400040001-6

4445 Eger—Verpelét—Domoszló

Km	34 sz. ÁKÖV Gyöngyös	549	577b	577	839	819	652	567	557		812	322	547	837	514	545a	644	576
						A					✱							
0-0	**Eger** Fellner u. Y	..	× 4 50	..	..	5 00	× 6 35	..	..	..	× 8 50	× 9 25	..	..	×12 00	..	×12 10	..
1-1	Eger Szvorényi iskola[1]	..	4 53	..	..	5 03	6 38	..	..	..	8 53	9 28	..	..	12 03	..	12 13	..
3-3	Egerszólát elág.[2] (7)	..	4 59	..	..	5 09	6 44	..	..	..	8 59	9 34	..	..	12 09	..	12 19	..
6-9	Egerszólát F. Szöv.	× 5 07	..	..	..	5 18	× 6 54	..	..	..	9 08	9 44	..	..	×12 19	..	12 29	..
10-5	Egerszólati tanyák[3]		..	..	..	5 27	..	..	..	..	9 17	9 53	..	..	..	..	12 38	..
12-0	Egerszólatvölgy[4]		..	..	..	5 30	..	..	..	..	9 20	9 56	..	..	..	..	12 41	..
			..	..	..	5 43	..	..	..	..	9 33	10 09	..	..	..	..	12 54	..
17-9	**Verpelét** F. Szöv.	..	..	..	× 5 23	5 47	..	..	..	..	9 37	10 14	..	..	..	..	12 59	..
19-3	Verpelét v. á. bej. út (● v. á.)	..	..	..	×5 26	×5 50	..	..	..	..	×9 40	×10 17	..	..	..	..	×13 02	..
	Verpelét 🚌 84	..	..	..	..	*6 29*	..	..	..	..	*10 27*	*10 27*	..	..	..	..	..	..
	Salgótarján 🚌 81	..	..	..	..	*9 10*	..	..	..	..	*14 40*	*14 40*	..	..	..	..	..	..
	Budapest 🚌 80	..	..	..	..	..	..	..	..	..	*23 30*	..	..	..	..	..	..	..
	Verpelét 🚌 84	..	..	..	..	..	..	..	..	..	*6 29*	..	..	..	..	..	..	..
19-3	Verpelét v. á. bej. út (● v. á.)	..	..	..	×5 26	×5 50	..	..	..	..	×9 40	×10 17	..	..	..	..	×13 02	..
19-5	Verpelléti elág.[x] (2)	..	..	..			..	..	..	..			..	..	..	..	..	..
		..	..	..	5 39	6 03	..	..	..	..	9 53	..	..	..	..	..	..	..
25-2	**Kisnána** Tanácsház	..	..	..	5 42	6 05	..	..	..	..	9 55	..	..	..	..	..	..	..
		..	549a	..	× 5 51	6 14	..	..	..	..	10 04	..	..	..	..	..	..	..
29-2	**Domoszló** F. Szöv.	..	..	..			..	..	..	..			..	..	..	..	..	..
30-0	Domoszló Mezőker.[x]	× 4 50	⊗ 5 40	..	5 54	6 17	..	..	+ 6 55	..	10 07	..	..	×11 00	..	+12 50	..	..
		4 52	5 42	..	5 56		..	..	6 57	..	10 09	..	..	11 02	..	12 52	..	..
34-2	**Markaz** Tanácsház	5 00	5 50	..	6 04	6 27	..	..	+ 7 05	..	10 17	..	..	11 10	..	13 00	..	..
		5 02	5 52	..	6 07	6 29		..	7 07	..	10 19		×10 52	11 12		13 02	..	..
35-1	Markaz Általános iskola	5 05	5 55	..	6 10	6 32		..	7 10	..	10 22		10 55	11 15		13 05	..	..
38-2	Tatármező Laktanya	5 13	6 03	..	6 18	6 39		..	7 18	..	10 29		11 03	11 23		13 13	..	..
39-5	Abasár telep[3]	5 16	6 06	..	6 21			..	7 21	..	10 32		11 06	11 26		13 16	..	..
	0-0 **Abasár** Vörösmarti iskola			..													×13 39	..
	0-0 Rugottast[4]			..													13 39	..
40-2	2-0 **Abasár** Posta	5 19	6 09	× 6 14	6 24	6 44		× 7 17	7 24	7 24	10 34		11 09	11 29		13 19	..	..
40-8	Abasár F. Szöv.	5 22	6 12	6 17	6 27	6 47		7 20	7 27	7 27	10 37		11 12	11 32		13 22	..	..
43-7	Vizsepince[5]	5 29	6 19	6 24	6 34	6 54		7 27	7 34	7 34	10 44		11 19	11 39		13 29	..	..
45-2	Abasári elág.[x] (5)	5 32	6 22	6 27	6 37	6 57		7 30	7 37	7 37	10 47		11 22	11 42		13 32	..	..
46-9	Gyöngyös növényvédő állomás[x]	5 35	6 25	6 30	6 40	7 00		7 33	7 40	7 40	10 50		11 25	11 45		13 35	..	..
48-1	Gyöngyös v. á. bej. út (● v. á.)	5 38	6 28	6 33	6 43			7 36	7 43	7 43	10 53		11 28	11 48		13 38	..	..
	Gyöngyös 🚌 85	..	..	..	*6 00*	..	..	*6 00*	*6 00*	*6 00*	..		..	*19 15*	..	..	..	..
	Budapest 🚌 80	..	..	..	*10 30*	..	..	*10 30*	*10 30*	*10 30*	..		..	*16 15*	*17 28*	..	..	..
48-1	Gyöngyös v. á. bej. út (● v. á.)	5 38	6 28	6 33	6 43		..	7 43	7 43	..	10 53	..	11 28	11 48	..	13 38	..	14 03
49-1	**Gyöngyös** Fő tér Y⊙	× 5 40	⊗ 6 30	× 6 35	6 45	7 05	..	× 7 45	7 45	..	10 55	..	11 30	11 50	..	+13 40	..	14 05
	Gyöngyös ..... 🚌85 1060	*6 05*	..	..	..	7 15	..	*× 8 15*	*× 8 15*	..	*14 00*	..	..	*14 00*	..	*14 00*	..	..
	Budapest	*8 00*	..	..	..	9 10	..	*×10 05*	*×10 05*	..	*15 55*	..	..	*15 55*	..	*15 55*	..	..

✱ szerdán és pénteken (ún. nem közlekedik) u a hét utolsó munkanapján Y a hét utolsó munkanapján és munkaszüneti napokon nem közlekedik
+ munkaszüneti napokon ⊗ egyelőre nem közlekedik
F. mh. még: 23·0 km Klistólgyesi erdészlak

Egri strandfürdő 5,5 kh. terület, nagy medencék, 31° celsius termálvíz. *Nyitva május 1-től szept. 30-ig*

Markaz—Abasár—Gyöngyös

334	365	540		535	124	525	336		326	246		646	561	623a	523a	571		34 sz. ÁKÖV Gyöngyös
														Bükkszéptre l. a 4445 sz. mezőt				
u12 50	..	..	..	u14 10	×14 35	×14 45	▼15 15	..	×16 10	×16 10	..	×17 10	..	..	×17 25	..	..	*l.* **Eger** Fellner u. Y
12 53	..	..	..	14 13	14 38	14 48	15 18	..	16 13	16 13	..	17 13	..	..	17 28	..	..	Eger Szvorényi iskola[1]
12 59	..	..	..	14 19	14 44	14 54	15 24	..	16 19	16 19	..	17 19	..	..	17 34	..	..	Egerszólát elág.[2] (7)
u13 09	..	..	..	14 28	14 53	15 03	▼15 34	..	16 29	×16 29	..	17 29	..	..	17 43	..	..	Egerszólát F. Szöv.
..	..	..	..	14 37	15 02	15 12	..	..	16 38	..	..	17 38	..	..	17 52	..	..	Egerszólati tanyák[3]
..	..	..	..	14 40	15 05	15 15	..	..	16 41	..	..	17 41	..	..	17 55	..	..	Egerszólátvölgy[4]
..	..	..	..	14 53	15 18	15 28	..	..	16 54	..	..	17 54	..	..	18 08	..	..	
..	..	..	..	14 56	×15 23	15 32	..	..	16 59	..	..	17 57	..	..	18 11	×18 32	..	*l.* **Verpelét** F. Szöv.
..	..	..	..	●14 59		15 35	..	..	×17 02	..	..	×18 00	..	..	●18 14	18 35	..	*é.* Verpelét v. á. bej. út (● v. á.)
..	..	..	..	..	*17 16*	..	..	..	..	..	..	..	..	..	..	..	..	*l. Verpelét* 🚌 84
..	..	..	..	..	*19 40*	..	..	..	..	..	..	..	..	..	..	..	..	*é. Salgótarján* 🚌 81
..	..	..	..	*8 15*	*8 15*	..	..	..	..	..	..	..	..	*13 20*	*13 20*	..	..	*l. Budapest* 🚌 80
..	..	..	..	*12 31*	*12 31*	..	..	..	..	..	..	..	..	*17 16*	*17 16*	..	..	*é. Verpelét* 🚌 84
..	..	..	..	●15 20		15 36	..	..	×17 02	..	..	×18 00	..	..	●18 35	18 36	..	*l.* Verpelét v. á. bej. út (● v. á.)
..	..	..	..				..	..	..	..	..	..	..	+18 36			..	Y Verpelléti elág.[x] (2)
..	..	..	..	15 33	..	15 49	..	..	..	..	..	..	..	18 49	18 48	18 49	..	*é.* **Kisnána** Tanácsház
..	..	×15 04	..	15 35	..	15 52	..	..	..	..	..	..	..	..	18 50	18 51	..	*l.*
..	..	15 13	..	15 44	..	16 01	..	..	..	..	..	..	..	18 59	18 59	×19 00	..	*é.* **Domoszló** F. Szöv.
..	..	15 15	..	15 47	..	16 04	..	..	..	..	..	..	..	19 02	19 01	..	..	*l.*
..	..	15 17	..	15 49	..	16 06	..	..	..	..	..	..	..	19 04	19 03	..	..	Y Domoszló Mezőker.[x]
..	..	15 25	..	15 57	..	16 14	..	..	..	..	..	..	..	19 12	19 11	..	..	*é.* **Markaz** Tanácsház
..	..	15 27	..	15 59	..	16 17	..	..	..	..	..	..	..	..	19 14	19 13	..	*l.*
..	..	15 30	..	16 02	..	16 20	..	..	..	..	..	..	..	..	19 17	19 16	..	Markaz Ált. iskola
..	..	15 38	..	16 09	..	16 28	..	..	..	..	..	..	..	..	19 24	19 23	..	Tatármező Laktanya
..	..	15 41	..	16 12	..	16 31	..	..	..	..	..	..	..	..	19 27	19 26	..	Abasár telep[3]
..	..		..					..			..		..	×18 39			..	**Abasár** Vörösmarti iskola
●14 52	..		..					..			..		..	18 41			..	Rugottast[4]
14 54	..		..					..			..		..	18 45	19 30	19 29	..	**Abasár** Posta
14 59	..	15 44	..	16 34	..	16 34	..	..	..	..	..	..	..	18 47	19 32	19 32	..	Abasár F. Szöv.
15 02	..	15 47	..	16 37	..	16 37	..	..	..	..	..	..	..	18 47	19 32	19 32	..	Vizsepince[5]
15 09	..	15 54	..	16 24	..	16 44	..	..	..	..	..	..	..	18 54	19 39	19 39	..	Abasári elág.[x] (5)
15 12	..	15 57	..	16 27	..	16 47	..	..	..	..	..	..	..	18 57	19 42	19 42	..	Gyöngyös növényvédő állomás[x]
15 15	..	16 00	..	16 30	..	16 50	..	..	..	..	..	..	..	19 00	19 45	19 45	..	Gyöngyös v. á. bej. út (● v. á.)
15 18	..	●16 03	..	16 33	..	16 53	..	..	..	..	..	..	..	19 03	19 48	19 48	..	
..	..	*16 29*	*16 29*	..	..	*19 22*	..	..	..	..	..	..	..	*19 22*	..	..	..	*l. Gyöngyös* 🚌 85
..	..	*19 42*	*19 42*	..	*22 33*	*23 35*	..	..	..	..	..	..	..	*23 35*	..	..	..	*é. Budapest* 🚌 80
..	..	●16 07	..	16 33	..	16 53	..	..	..	..	..	..	..	19 03	19 48	19 48	..	*l.* Gyöngyös v. á. bej. út (● v. á.)
..	..	16 10	..	●16 36	..	●16 55	..	..	..	..	..	..	..	●19 05	●19 50	●19 50	..	*é.* **Gyöngyös** Fő tér Y⊙
..	..	*17 50*	*17 50*	..	..	*17 50*	..	..	..	..	..	..	..	*19 50*	*+20 32*	*+20 32*	..	*l. Gyöngyös* ..... 🚌85 1060
..	..	*19 45*	*19 45*	..	..	*19 45*	..	..	..	..	..	..	..	*21 45*	*+22 20*	*+22 20*	..	*é. Budapest* .....

▲ közvetlen járat Budapestre, l. az 1054 sz. mezőt ✱ közvetlen járat Miskolcról, l. a 4000 sz. mezőt
⊙ a járatok a mezőben fel nem tüntetett helyijárati megállóhelyeknél nem állnak meg

SÉTAHAJÓ UTASELLÁTÓ

Declassified in Part - Sanitized Copy Approved for Release @ 50-Yr 2013/08/26 : CIA-RDP81-01043R002400040001-6

Declassified in Part - Sanitized Copy Approved for Release @ 50-Yr 2013/08/26 : CIA-RDP81-01043R002400040001-6

4450 (Budapest—) Gyöngyös—Mátraháza

Km		772	770	773n	379	419	742a	763	532a	722	622a	732	712	772	422	842	325	644
	Budapest 80											*23 30*			*7 05*			
	Gyöngyös 85											*3 13*			*9 34*			
	34 sz. AKÖV Gyöngyös																	
0·0	Gyöngyös v. á. ▽											6 55			9 40			
0·1	Gyöngyös v. á. bej. út	4455																
1·1	Gyöngyös Fő tér ▽											6 58			9 43			
	Budapest	1060																
	Gyöngyös												6 38		*7 00*			
													6 25		*8 55*			
1·1	Gyöngyös Fő tér ▽									6 00		7 05	8 35		9 50			
1·8	Gyöngyös Nénkert																	
3·0	Gyöngyös Parkaszály u.																	
5·4	Repülőtér elág.									6 09		7 14	8 44		9 59			
5·9	Gyöngyöshalászi elág. [2]	4455								6 10		7 15	8 45		10 00			
7·9	Mátrafüred váróterem									6 14		7 19	8 49		10 04			
13·3	Mátrahíza MAV állító									6 17		7 23	8 53		10 08			
15·2	Mátrahíza Szanatórium									6 35		7 42	9 12		10 27			
16·3	Mátraháza MÁVAUT állj. ▽									6 40		7 47	9 17		10 32			
										6 43		7 50	9 20		10 35			
	Kékestető	4457								*6 30*								
	Mátrahíza									*6 43*								
	Mátraszentimre	4555								*5 45*		*7 00*						
	Gyöngyös									*6 10*		*7 23*						
	Mátrahíza	4455								*6 42*		*7 51*						
16·3	Mátrahíza MÁVAUT állj. ▽									6 50		8 00	9 30		10 45	+11 00		
17·2	Mátrahíza Hrivnyák István	4455								6 53		8 03	9 33		10 48	+ 11 03		
18·5	Mátrahíza Hivatalos Idegenforgalmi Hivatal									6 56		8 06	9 36		10 51	+ 11 06		
19·2	Parádi útelág.									6 58		8 08	9 38		10 53	+ 11 08		
	0·0 **Parádsasvár** Üvegyár	✕ 4 20		✕ 5 15	✕ 5 40													
	0·7 Parádsasvár Cervice	4 22		5 17	5 42													
25·8	1·1 Parádsasvári elág. [1]	4 23		5 18	5 43					7 17		8 27	9 57		11 27		12 00	
26·5	Fényespuszta elág.	4 28		5 20	5 45					7 19		8 29	9 59		11 29		12 03	
29·8	Parád Lidó																	
	0·0 **Bodony** Szőv. Italbolt				✕ 5 40													
	0·7 Bodony ügyelet				✕ 5 42													
29·3	2·8 **Parád** Posta	4431		✕ 5 29	5 51					7 25		8 35	10 05		11 35		12 11	
	0·0	✕ 4431			5 54													
	2·3 **Parádhuta** Hatanglab	✕ 4 38			5 56					7 29		8 39	10 09		11 39		12 15	
30·2	Parád Italbolt				5 57					7 30		8 40	10 10		11 40		12 16	
30·9	Parád, Emlék ütőház				5 59					7 32		8 42	10 12		11 42		12 18	
				5 30	6 01					7 45		9 20	10 28		11 37		12 20	
				5 34	6 05					7 49		9 24	10 32		11 41		12 24	
				5 37	6 07					7 51		9 27	10 35		11 44		12 26	
	Budapest 80									*7 09*		*9 48*		*12 00*				
	Recsk-Parádfürdő 84									*9 10*		*11 20*		*13 40*				
	Salgótarján 81																	
0·2	**Recsk-Parádfürdő** v. á.																	
35·2	0·0 Recsk-Parádfürdő v. á. bej. út				6 07	6 29				7 51								
35·7	Recsk Szőv. Italbolt				6 11	6 32				7 55								
37·8	Recski kohánya bej. út				6 15	6 36				7 57								
	Dalia puszta				6 18	6 39				8 00								
41·9	0·0 Sirok v. mh. bej. út				✕ 6 23	✕ 6 44				✕ 8 05								
	0·7 **Sirok** v. mh.				✕ 6 24	6 45				+ 8 43			762a				✕ 12 42	
	Budapest 80					*23 30*	*23 30*						*7 05*					
	Sirok 84					*6 51*	*6 51*						*10 46*					
	0·7 **Sirok** v. mh.				✕ 6 24	✕ 6 55	+ 6 55			✕ 7 48		✕ 8 05	✕ 8 43				✕ 12 42	
41·9	0·0 Sirok v. mh. bej. út					✕ 6 56	✕ 6 56			✕ 7 49		✕ 8 06	✕ 8 44					
43·3	Sirok lakótelep					6 59	6 59			7 52		8 08	8 47					
43·9	Sirok Szőv. Italbolt					7 02	7 02			7 56		8 11	8 51					
49·0	0·0 Bükkszék elág. [3]					7 13	7 13			8 07		8 22	9 02					
	3·0 Bükkszék Szőv. Italbolt					7 19	✕ 7 19			8 13		8 28	9 08					
	3·5 **Bükkszék** Gyógyfürdő						7 20			+ 8 15		8 30	+ 9 10					
	3·0 **Bükkszék** Szőv. Italbolt					7 26	✕ 7 31					✕ 8 40						
49·0	0·0 Bükkszéki elág. [3]					7 32	7 37					8 44						
49·8	Szalibi elág. [2]					7 33	7 38					8 50						
50·0	Terpes Szőv. Italbolt					7 35	7 40					8 51						
52·8	Pösvár					7 41	7 46					8 59						
57·5	**Pétervására** váróterem					✕ 7 50	+ 7 55					✕ 9 08						

d munkaszüneti és azt megelőző napon közlekedik *f* VI. 29-től VIII. 31-ig munkaszüneti napokon + munkaszüneti napokon

—Parádfürdő—Bükkszék—Pétervására

		744	754	776b	776	316	813a	111	316a	766	646	111a	746	13a	738	471	776m	768
	8 15												*13 20*		*15 05*			
	11 20												*16 02*		*17 52*			
	34 sz. AKÖV Gyöngyös																	
	Gyöngyös v. á. ▽												16 25		18 00			
	Gyöngyös v. á. bej. út																	
	Gyöngyös Fő tér ▽												16 28		18 03			
	Budapest												*R14 30*		*16 05*			
	Gyöngyös												*R16 25*		*18 00*			
	Gyöngyös Fő tér ▽												16 40		18 10			
	Gyöngyös Nénkert																	
	Gyöngyös Parkaszály u.																	
	Repülőtér elág.												16 49		18 19			
	Gyöngyöshalászi elág. [2]												16 50		18 20			
	Mátrafüred váróterem												16 54		18 24			
	Mátrahíza MAV állító												16 58		18 28			
	Mátrahíza Szanatórium												17 17		18 47			
	Mátraháza MÁVAUT állj. ▽												17 22		18 52			
													17 25		18 55			
	Kékestető																	
	Mátrahíza											*17 05*	*17 45*	*17 45*				
	Mátraszentimre											*17 10*	*17 50*	*17 50*				
	Gyöngyös											*13 40*	*16 40*	*16 40*	*17 55*			
	Mátrahíza											*14 30*	*17 30*	*17 30*	*18 20*			
												15 02	*18 02*	*17 55*	*18 52*			
	Mátraháza MÁVAUT állj. ▽											17 30	18 05	18 05	19 05			
	Mátrahíza Hrivnyák István											17 30	18 08	18 08	19 08			
	Mátrahíza Hivatalos Idegenforgalmi Hivatal											17 36	18 11	18 11	19 11			
	Parádi útelág.											17 38	18 13	18 13	19 12			
	Parádsasvár Üvegyár																	
	Parádsasvár Cervice																	
	Parádsasvári elág. [1]																	
	Fényespuszta elág.																	
	Parád Lidó																	
	Bodony Szőv. Italbolt																	
	Bodony ügyelet																	
	Parád Posta																	
	Parádhuta Hatanglab																	
	Parád Italbolt																	
	Parád, Emlék ütőház																	
	Budapest 80																	
	Recsk-Parádfürdő 84																	
	Salgótarján 81																	
	Recsk-Parádfürdő v. á.																	
	Recsk-Parádfürdő v. á. bej. út																	
	Recsk Szőv. Italbolt																	
	Recski kohánya bej. út																	
	Dalia puszta																	
	Sirok v. mh. bej. út																	
	Sirok v. mh.																	
	Budapest 80																	
	Sirok 84																	
	Sirok v. mh.																	
	Sirok v. mh. bej. út																	
	Sirok lakótelep																	
	Sirok Szőv. Italbolt																	
	Bükkszék elág. [3]																	
	Bükkszék Szőv. Italbolt																	
	Bükkszék Gyógyfürdő																	
	Bükkszék Szőv. Italbolt																	
	Bükkszéki elág. [3]																	
	Szalibi elág. [2]																	
	Terpes Szőv. Italbolt																	
	Pösvár																	
	Pétervására váróterem																	

⊙ a járatok a mezőben fel nem tüntetett helyijárati megállóhelyeknél nem állnak meg

Declassified in Part - Sanitized Copy Approved for Release @ 50-Yr 2013/08/26 : CIA-RDP81-01043R002400040001-6

Declassified in Part - Sanitized Copy Approved for Release @ 50-Yr 2013/08/26 : CIA-RDP81-01043R002400040001-6

Km	34 sz. AKÖV Gyöngyös	769	470	729	649	749a	427	747	12a	317	757a	767	112	812a	757a	322	735
0·0	**Pétervására** váróterem	..	..	..	Terpes érintkezési	+ 5 35	..	..	Eger–Galyatető I. a 4516 sz. menetl	8 00	+ 8 05	..	8 25	ƒ 7 45	..	Egerből I. a 4523 sz. menetl	..
4·7	Pörös[a]	..	..	..	..	5 44	..	..	..	8 09	8 14	..	8 34	7 54	..	..	..
7·5	Terpes Szöv. Italbolt	..	..	..	..	5 52	..	..	..	8 16	8 21	..	8 41	8 01	..	..	..
8·0	Szallai elág.[1 2]	..	..	..	..	5 53	..	..	..	8 17	8 22	..	8 42	8 02	..	..	..
9·5	0·0 Bükkszéki elág.[1 3]	..	..	..	..	5 54	..	..	..	8 18	8 23	..	8 43	8 03	..	..	..
	3·0 Bükkszék Szöv. Italbolt	..	..	..	..	6 00	..	..	..	⌘ 8 24	⌘ 8 29	..	⌘ 8 49	⌘ 8 09	..	..	..
	3·5 **Bükkszék** Gyógyfürdő	..	..	..	..	..	..	..	..	8 25	+ 8 30	..	8 50	ƒ 9 10	..	..	..
	3·0 Bükkszék Szöv. Italbolt	..	..	⌘ 5 40	..	6 05	..	..	..	8 41	..	..	+ 9 00	⌘ 9 15	..	4523 sz. menetl	..
8·5	0·0 Bükkszéki elág.[1 3]	..	..	5 56	..	6 11	..	..	..	8 47	..	..	9 03	9 17	..	..	..
13·5	Sirok Szöv. Italbolt	..	..	6 10	..	6 23	..	..	..	8 59	..	..	9 21	9 35	..	..	..
14·2	Sirok lakótelep[a]	..	..	6 11	..	6 24	..	..	+ 7 52	..	..	..	9 22	9 36	..	..	..
15·6	0·0 Sirok v. mh. bej. út	..	..	⌘ 6 14	..	⌘ 6 27	..	..	⌘ 7 55	..	..	..	⌘ 9 26	⌘ 9 39	..	..	..
	0·7 **Sirok** v. mh.	..	..	6 15	+ 6 28		..	..		..	..	..		+ 9 40	..	⌘ 10 37	..
	Sirok 🚌 84	..	..		*7 19*	*7 19*	..	..		..	..	..	..	..	..	*9 58*	..
	Budapest 🚌 80	..	..		**10 30**	**10 30**	..	..		..	..	..	..	..	..	*16 15 17 28*	..
	0·0 **Sirok** v. mh.	..	..	..	⌘ 6 24		..	..		..	..	..	..	..	..	..	..
15·6	0·7 Sirok v. mh. bej. út	..	..	..	Egerből I. a 4516 sz. menetl		..	..	⌘ 8 00	..	..	..	⌘ 9 25	..	..	..	..
17·4	Dalla puszta[a]	..	..	..			..	..	8 00	..	..	..	9 30	..	..	..	..
19·7	Recski kőbánya bej. út[a]	..	..	..			..	..	8 03	..	..	..	9 33	..	..	..	..
21·8	Recsk Szöv. Italbolt	..	..	..			..	..	8 08	..	..	..	9 38	..	..	..	..
22·3	0·0 Recsk-Parádfürdő v. h. bej. út[a]	..	..	..			..	..	8 09	..	..	..	9 39	..	..	10 55	..
	0·2 **Recsk-Parádfürdő** v. a.	..	..	..			..	..		..	..	..		..	..		..
	Salgótarján 🚌 81	..	..	*23 22*			..	..	*5 10*	..	..	*7 28*	..	..	..	⌘ 10 56	..
	Recsk-Parádfürdő 🚌 84	..	..	⌘ *1 18*			..	..	*6 50*	..	..	*9 30*	..	..	..	..	..
	Budapest 🚌 80	..	..	..			..	..	*23 30*	..	..	..	..	..	..	*7 05*	..
	Recsk-Parádfürdő 🚌 84	..	..	..			..	..	*6 58*	..	..	..	..	..	..	*11 01*	..
0·2	**Recsk-Parádfürdő** v. a.	..	..	5 45	..	..	..	..	7 04	..	..	9 35	..	..	..	11 05	12 00
22·3	0·0 Recsk-Parádfürdő v. h. bej. út	..	..		..	..	..	..		8 09	..		9 39	..	..		
23·7	Recski kőbánya bej. út[a]	..	..	5 48	..	..	..	..	7 08	8 11	..	9 38	9 41	..	..	11 08	12 03
25·9	**Parádfürdő** váróterem	..	..	5 52	..	..	..	..	7 11	8 15	..	9 42	9 45	..	..	11 12	12 07
26·6	Parád, Építők üdülője[a]	..	..	6 00	..	..	..	..	7 17	8 22	..	9 45	9 53	..	..	11 16	12 17
27·3	Parád Italbolt[a]	..	..	6 02	..	..	..	..	7 19	8 24	..	9 47	9 55	..	..	11 18	12 19
	0·0 **Parádhuta** Harangláb	⌘ 4 50	..	6 03	..	..	..	..	7 20	8 25	..	9 48	9 56	..	..	11 19	12 20
28·2	2·3 **Parád** Posta	4 57	..	6 05	..	..	..	..	7 22	8 27	..	9 50	9 58	..	..	11 21	12 22
	0·0 Bodony ütőtelep[a]	4 59	X 5 26	6 07	..	..	..	..	7 24	8 29	..	..	9 59	..	..	11 24	12 24
	2·11 **Bodony** Szöv. Italbolt		5 31		..	..	..	..			..	..		..	..		
	2·8 **Bodony** Szöv. Italbolt		X 5 33		..	..	..	..			..	..		..	..		
29·7	Parád hídt.	5 05	..		..	..	..	..			..	..		..	..		
31·0	Fényespusztai elág.[1]	5 05	..	6 13	..	..	..	..	7 30		..	..		..	..	11 30	12 30
31·7	0·0 Parádasvári elág.[1 3]	5 07	..	6 15	..	..	..	..	7 32	8 37	..	..	10 07	..	..	11 32	12 32
	0·4 Parádasvár Csevice[a]	5 08	..		..	..	..	..			..	..		..	..	11 33	
	1·1 **Parádasvár** Üveggyár	⌘ 5 10	..	6 34	..	..	..	..	7 46	7 51	8 56	..		..	..	11 35	
38·3	Parádi ütelep[a]		..	6 36	..	..	..	..	7 48	7 53	8 58	..	10 26	..	..		12 51
39·0	**Mátrahíd Városmajor forgalmáról**	4455	..	6 39	..	..	..	..	7 51	7 56	9 01	..	10 28	..	..		12 53
41·2	**Mátraháza** MÁVAUT áll.		..	6 43	..	..	..	..	7 55	8 00	+ 9 05	..	10 31	..	..		12 56
													+10 35				13 00
	Mátrahíd		..	..	..	..	..	..		8 10	+ 9 15	..	*10 45*	..	..		*13 05*
	Galyateto 🚌 84 4455		..	..	..	..	..	..		8 42	+ 9 47	..	*11 17*	..	..		*13 37*
	Mátraszentimre		..	..	..	..	..	..		9 05	*10 50*	..	*12 05*	..	..		*14 00*
	Mátrahíd		..	..	..	..	..	..		*8 10*	*10 00*	..	*10 50*	..	..		*13 10*
	Kékestető 🚌 84 4457		..	..	..	..	..	..		*8 25*	*10 15*	..	*11 05*	..	..		*13 25*
41·2	**Mátraháza** MÁVAUT áll.		..	6 50	..	..	8 05										
43·3	Mátraháza Szanatórium		..	6 55	..	..	8 10										
43·7	Mátraháza MÁV üdülő		..	7 00	..	..	8 15										
49·6	**Mátrafüred** váróterem		..	7 15	..	..	8 30										
51·6	Gyöngyösolymosi elág.[1 3]		..	7 19	..	..	8 34										
52·1	Repülőtér elág.[x]		..	7 22	..	..	8 37										
55·4	Gyöngyös Farkasmály u.[x]		..	7 23	..	..	8 38										
55·7	Gyöngyös Népkert[x]		..	7 26	..	..	8 41										
56·4	**Gyöngyös** Fő tér		..	7 28	..	..	8 43										
			..	7 30	..	..	8 45										
	Gyöngyös		..	*7 40*	..	..											
	Budapest 🚌 1060		..	*9 35*	..	..											
56·4	**Gyöngyös** Fő tér		..	7 37	..	..	8 52										
57·4	Gyöngyös v. á. bej. út		..		..	..											
57·5	**Gyöngyös** v. á.		..	7 40	..	..	8 55										
	Gyöngyös 🚌 85		..	*8 00*	..	..											
	Budapest 🚌 80		..	**10 30**	..	..											

755	745	765	645	713	813a	743a	326	416	711a	731	623a	331a	771	721	771a	761	751	34 sz. AKÖV Gyöngyös
..	X 12 00	..	..	..	..	+ 16 15		X 16 25	..	..	..	..	..	..	..	..	..	**Pétervására** váróterem
..	12 09	..	..	..	..	16 24		16 34	..	..	..	..	..	..	..	..	..	Pörös[a]
..	12 17	..	..	..	..	16 32		16 42	..	..	..	..	..	..	..	..	..	Terpes Szöv. Italbolt
..	12 18	..	..	..	..	16 33		16 43	..	..	..	..	..	..	..	..	..	Szallai elág.[1 2]
..	12 19	..	..	..	..	16 34		16 44	..	..	..	..	..	..	..	..	..	Bükkszéki elág.[1 3]
..	12 25	..	..	..	..	16 40		16 50	..	..	..	..	..	..	..	..	..	Bükkszék Szöv. Italbolt
..	X 12 28	..	..	..	..	16 42			..	..	..	..	..	..	..	..	..	
..	12 45	..	..	..	..	16 55			..	..	+ 17 50	+ 18 25	..	18 30	..	..	..	**Bükkszék** Gyógyfürdő
..	12 47	..	X 14 20	..	..	16 57		16 55	..	..	17 52	18 27	..	18 34	..	..	..	
..	12 53	..	14 26	..	..	17 03		17 01	..	..	17 58	18 33	..	18 40	..	..	..	Bükkszéki elág.[1 3]
..	13 05	..	14 40	..	..	17 15		17 14	..	..	18 11	18 46	..	18 53	..	..	..	Sirok Szöv. Italbolt
..	13 06	..	14 41	..	..	17 16		17 15	..	..	18 12	18 47	..	18 54	..	..	..	Sirok lakótelep
..	X 13 09	..	X 14 44	..	..	X 17 19		X 17 18	..	..	X 18 15	X 18 50	..	X 18 57	..	..	..	Sirok v. mh. bej. út
..	|	..	14 45	..	..	+ 17 20	X 17 22	17 19	..	..	X 18 16	X 18 51	..	|	..	..	..	**Sirok** v. mh.
..	..	..	*15 00*	..	..	*18 12*		*18 12*	..	..	..	..	..	..	..	..	..	*Sirok* 🚌 84
..	..	..	*19 42*	..	*22 33*	*23 25*	*22 33*	*23 35*	..	..	..	..	..	..	..	..	..	*Budapest* 🚌 80
..	X 13 09	..	X 15 05	..	..	17 24	17 25	..	..	..	+ 18 16	+ 18 51	..	X 18 57	..	..	..	**Sirok** v. mh.
..	13 14	..	15 10	..	..	X 17 26	X 17 26	..	..	..	18 17	18 52	..	19 02	..	..	..	Sirok v. mh. bej. út
..	13 17	..	15 13	..	..	17 33	17 34	..	..	..	18 24	18 59	..	19 09	..	..	..	Dalla puszta[a]
..	13 23	..	15 19	..	..	17 40	17 40	..	..	..	18 30	19 05	..	19 15	..	..	..	Recski kőbánya bej. út[a]
..	13 24	..	15 20	..	..	|	|	..	..	..	|	|	..	19 16	..	..	..	Recsk Szöv. Italbolt
..	..	..	..	..	..	17 41	17 41	..	..	..	..	..	..	..	..	..	..	**Recsk-Parádfürdő** v. a.
..	..	*12 26*	..	..	..	*15 25*	*16 15*	*15 25*	..	*16 15*	*15 25*	..	..	..	*18 30*	..	*18 30*	*Salgótarján* 🚌 81
..	..	*14 28*	..	..	..	*17 52*	*17 52*	..	..	*17 52*	..	..	..	..	*20 02*	..	*20 02*	*Recsk-Parádfürdő* 🚌 84
8 15																		
13 04	..	..	..	..	..	*13 20*	*13 20*	..	..	*13 20*	..	..	..	..	..	..	*17 22*	*Budapest* 🚌 80 (🚌 81)
..	..	..	..	..	..	*17 45*	*17 45*	..	..	*17 45*	..	..	..	..	*20 02*	..	*22 17*	*Recsk-Parádfürdő* 🚌 84
13 10	|	14 32	..	X 16 00	..	..	17 55	17 55	+ 17 43	17 55	..	..	19 03	..	X 20 13	..	X 22 28	**Recsk-Parádfürdő** v. á.
..	13 24	..	..	..	..	..	|	|	..	|	..	..	|	19 14	|	..	|	Recsk-Parádfürdő v. h. bej. út
13 13	13 26	14 36	..	16 03	..	..	17 58	17 58	17 46	17 58	..	..	19 06	19 16	20 16	..	22 29	Recski érchánya bej. út[a]
13 17	13 30	14 40	773	16 07	..	..	18 02	18 02	17 50	18 02	..	..	19 10	19 20	X 20 20	..	22 27	
13 20	13 35	14 43	..	16 35	+ 17 20	..	18 04	18 04	18 07	18 07	..	..	..	19 25	..	..	22 26	**Parádfürdő** váróterem
13 22	13 37	14 45	..	16 37	17 22	..	18 06	18 06	18 09	18 09	..	..	..	19 27	..	..	22 32	Parád, Építők üdülője[a]
13 23	13 38	14 46	..	16 38	17 23	..	18 07	18 07	18 10	18 10	..	..	..	19 28	..	..	22 33	Parád Italbolt[a]
|	|	|	X 15 10	|	|	|	|	|	|	|	|	|	|	|	|	**Parádhuta** Harangláb
13 25	13 40	14 48	X 15 17	16 40	17 26	..	18 09	18 09	18 12	18 12	..	..	..	19 30	..	..	22 35	
13 27	..	14 50	..	16 42	17 27	..	18 11	18 43	18 14	18 14	..	..	..	19 32	..	X 21 34	22 37	**Parád** Posta
|	|	|	|	|	|	|	18 48	|	|	|	|	|	|	|	|	|	Bodony ütőtelep[a]
|	|	|	|	|	|	|	X 18 50	|	|	|	|	|	|	|	|	|	**Bodony** Szöv. Italbolt
13 43	..	14 66	..	16 48	17 33	..	18 17	Eserből I. a 4510 sz. menetl	18 20	18 20	..	..	..	19 38	..	21 35	..	Parád hídi csak munkásjáratok r
13 45	..	14 68	..	16 50	17 36	..	18 19		18 22	18 22	..	..	..	19 40	..	21 40	22 43	Fényespusztai elág.[x]
13 46	..	14 69	..	|	|	..	18 20		|	|	..	..	..	|	21 42	22 45	Parádasvári elág.[1]
13 48	..	15 01	..	..	..	..	X 18 22		..	..	..	..	..	..	..	21 43	22 46	Parádasvár Csevice[a]
..	..	..	..	17 09	17 64	..	..	..	18 41	18 41	..	..	..	19 59	..	X 21 45	X 22 48	**Parádasvár** Üveggyár
..	..	..	..	17 11	17 66	..	..	..	18 43	18 43	..	..	..	20 01	..	..	..	Parádi ütelep[a]
..	..	..	..	17 14	17 69	..	..	..	18 46	18 46	..	..	..	20 04	..	..	..	**Mátrahíd Városmajor forgalmáról** 4455
..	..	..	..	17 18	18 03	..	..	..	18 50	18 50	..	..	..	20 08	..	..	..	Mátraháza Honvéd üdülő
..	..	..	..	*17 30*	..	..	..	*19 05*	*19 05*	..	..	..	..	*20 90*	..	..	..	**Mátraháza** MÁVAUT áll.
..	..	..	..	*18 02*	..	..	..	*19 37*	*19 37*	..	..	..	..	*21 02*	..	..	..	*Mátrahíd*
..	..	..	..	*18 25*	..	..	..	*20 00*	*20 00*	..	..	..	..	..	..	..	..	*Galyateto* 🚌 84 4455
..	..	..	..	..	..	..	..	..	..	..	..	..	..	..	..	..	..	*Mátraszentimre*
..	..	..	..	*17 20*	..	..	..	*20 15*	..	..	..	..	..	*20 15*	..	..	..	*Mátrahíd*
..	..	..	..	*17 35*	..	..	..	*20 30*	..	..	..	..	..	*20 30*	..	..	..	*Kékestető* 🚌 84 4457
..	..	..	..	17 30	18 20	..	..	19 00	19 00	..	..	..	..	20 15	..	..	..	**Mátraháza** MÁVAUT áll.
..	..	..	..	17 35	18 25	..	..	19 05	19 05	..	..	..	..	20 20	..	..	..	Mátraháza Szanatórium
..	..	..	..	17 40	18 30	..	..	19 10	19 10	..	..	..	..	20 25	..	..	..	Mátraháza MÁV üdülő
..	..	..	..	17 55	18 45	..	..	19 25	19 25	..	..	..	..	20 40	..	..	..	
..	..	..	..	17 59	18 49	..	..	19 29	19 29	..	..	..	..	20 44	..	..	..	**Mátrafüred** váróterem
..	..	..	..	18 02	18 52	..	..	19 32	19 32	..	..	..	..	20 47	..	..	..	Gyöngyösolymosi elág.[x 2]
..	..	..	..	18 03	18 53	..	..	19 33	19 33	..	..	..	..	20 48	..	..	..	Repülőtér elág.[x]
..	..	..	..	18 06	18 56	..	..	19 36	19 36	..	..	..	..	20 51	..	..	..	Gyöngyös Farkasmály u.[x]
..	..	..	..	18 08	18 58	..	..	19 38	19 38	..	..	..	..	20 53	..	..	..	Gyöngyös Népkert[x]
..	..	..	..	18 10	19 00	..	..	19 40	19 40	..	..	..	..	20 55	..	..	..	**Gyöngyös** Fő tér
..	..	..	..	18 20	..	..	..	19 50	*19 50*	..	..	..	..	..	..	..	..	*Gyöngyös* 🚌 1060
..	..	..	..	20 15	..	..	..	*21 45*	*21 45*	..	..	..	..	..	..	..	..	*Budapest* 🚌 1060
..	..	..	..	..	..	19 20	..	..	..	19 41	..	..	..	..	..	..	..	**Gyöngyös** Fő tér
..	..	..	..	..	..	..	..	..	..	..	..	..	..	..	..	..	..	Gyöngyös v. á. bej. út
..	..	..	..	..	..	..	..	..	..	19 50	..	..	..	..	..	..	..	**Gyöngyös** v. á.
..	..	..	..	..	..	..	..	*23 30*	..	*4 40*	..	..	..	..	..	..	..	*Gyöngyös* 🚌 85
..	..	..	..	..	..	..	..	*4 40*	..	..	..	..	..	..	..	..	..	*Budapest* 🚌 80

⌘ munkaszüneti és azt megelőző napon közlekedik ƒ VI. 29-től VIII. 31-ig munkaszüneti napokon ✱ munkaszüneti és azt megelőző napon nem közlekedik

+ munkaszüneti napokon ⊛ a járatok a menetben fel nem tüntetett helytjáratil megállóhelyeknél nem állnak meg

Declassified in Part - Sanitized Copy Approved for Release @ 50-Yr 2013/08/26 : CIA-RDP81-01043R002400040001-6

Declassified in Part - Sanitized Copy Approved for Release @ 50-Yr 2013/08/26 : CIA-RDP81-01043R002400040001-6

4455 [Budapest–] Gyöngyös–Mátraháza–

Km		419	340	722	372	732	442	462	622a	12a	412	712	312	422	452	212	842a	312b
	Budapest ⇄ 80				*23 30*	*23 30*	*23 30*							*7 05*	*7 05*			
	Gyöngyös ⇄ 85				*3 13*	*3 13*	*3 13*							*9 36*	*9 36*			
	34 sz. AKÖV Gyöngyös																	
0·0	**Gyöngyös** v. á. ▽	..	..	..	✕ 6 00	6 55	6 55	..	..	..	..	..	..	9 40	9 40	..	..	..
0·1	Gyöngyös v. á. bej. út¹	..	..	..				..	..	..	..	..	..			..	..	..
1·1	**Gyöngyös** Fő tér ▽	..	..	..	6 03	6 58	6 58	..	+ 8 05	..	..	..	..	9 43	9 43	+ 9 45	..	..
	Budapest ⇄ 1060	..	..	..	..	..	..	..	*6 00*	..	6 30	6 30	7 00	..	..	..	..	8 30
	Gyöngyös	..	..	..	..	..	..	..	*7 55*	..	8 25	8 25	8 55	..	..	..	..	10 25
1·1	0·0 **Gyöngyös** Fő tér ▽	..	..	6 00	6 05	7 05	7 10		8 20		8 35	8 35	9 05	9 50	9 50	9 55	..	10 35
1·8	Gyöngyös Népkert¹	..	..	..														
3·0	Gyöngyös Farkasmály u.¹	..	..	..														
5·4	Repülőtér elág.¹	..	..	6 09	6 14	7 14			8 29		8 44	8 44	9 14	9 59		10 04		10 44
	1·5 Gyöngyös Diófa u.¹	..	..				7 17							9 57				
	3·1 Gyöngyössolymos **Ifjú Őr**¹ ⊙	..	..				7 21							10 01				
5·9	4·1 **Gyöngyössolymos** Tház	..	..	6 10	6 15	7 15	7 25		8 30		8 45	8 45	9 15	10 00	10 07	10 05	..	10 45
7·9	6·4 Gyöngyössolymosi elág.¹ [2]	..	..	6 14	✕ 6 19	7 19	7 31		8 34		8 49	8 49	9 19	10 04	10 11	10 09	..	10 49
	Mátrafüred váróterem	..	..	6 17	..	7 23	7 34		8 38		8 53	8 53	9 23	10 08	10 14	10 13	..	10 53
13·8	Mátraháza MÁV üdülő	..	..	6 35	..	7 42	7 52		8 57		9 12	9 12	9 42	10 27	10 32	10 32	..	11 12
15·2	Mátraháza Szanatórium	..	..	6 40	..	7 47	7 57		+ 9 02		9 17	9 17	9 47	10 32	10 37	10 37	..	11 17
16·3	**Mátraháza** MÁVAUT állomás ▽	..	..	6 43	..	7 50	8 00		+ 9 05		9 20	9 20	9 50	10 35	10 40	+10 40	..	11 20
	Pardíjüdő	..	..	..	..	..	..	*7 17*	7 17	..	..	..	*+ 8 22*	*+ 9 57*	+ 9 57		..	..
	Mátraháza ⇄ 4450	..	..	..	..	..	..	*8 00*	8 00	..	..	..	*+ 9 05*	*+10 35*	+10 35	..	..	..
	0·0 **Mátraháza állj! illetik** ▽	..	..	..	..	..	..	8 10	..	..	..	..	10 00	..	10 50	..	..	11 30
	3·5 **Kékestető Szanatórium** bej. ▽	..	..	..	..	..	..	8 25	..	..	..	..	10 15	..	11 05	..	..	11 45
16·3	**Mátraháza** MÁVAUT állomás ▽	..	..	6 50	..	8 00	..	8 10	..	+ 9 15	9 30	9 30	..	10 45	..	..	+11 00	..
17·3	Mátraháza Honvéd üdülő¹	..	..	6 53	..	8 03	..	8 13	..	9 18	9 33	9 33	..	10 48	..	..	11 03	..
18·3	Mátraháza Vörösmarty turistah.²	..	..	6 56	..	8 06	..	8 16	..	9 21	9 36	9 36	..	10 51	..	..	11 06	..
19·2	Pardíi üdelg.¹	..	..	6 58	..	8 08	..	8 18	..	9 23	9 38	9 38	..	10 53	..	..	11 08	..
20·6	Nyirjes puszta¹	..	..	..	..	..	..	8 21	..	9 26	9 41		..	10 56	..	..	..	..
25·0	Rudolftanya elág.¹	..	..	..	..	..	..	8 31	..	9 36	9 51		..	11 06	..	..	..	..
27·8	Galyatető Pamutipari üdülő¹	..	..	..	4/2	..	..	8 39	..	9 44	9 59		..	11 14	..	..	..	..
		..	..	..				8 42	..	+ 9 47	●10 02		..	11 17	..	..	815	..
28·8	**Galyatető** Galya szálló	..	5 40	..	✕ 7 05	..	..	8 50	..	..	10 10	..	..	11 25	..	..	..	..
31·6	Piszkés tető¹	..	5 47	..	7 12	..	..	8 57	..	..	10 17	..	..	11 32	..	..	..	..
32·3	0·0 Mátraszentistván elág.¹ [4]	..	5 49	..	7 14	..	..	8 59	..	..	10 19	..	..	11 34	..	..	..	..
	1·2 Szénpán rét¹	..	5 52	..	7 17	..	..		..	..	10 22	..	..	11 37	..	..	..	..
	2·4 **Mátraszentistván** bej. út	..	✕5 55	..	✕7 20	..	..		..	..	10 25	..	..	11 40	..	..	..	..
	3·5 **Mátraszentistván**	..	5 58	..	7 23	..	..		..	..	10 30	..	..	11 45	..	..	..	..
	Vidróczky csárda	5 28	6 01		7 26						10 34			11 49				
	2·4 Mátraszentistván bej. út	5 26	6 06		7 31						✕10 37			✕11 52				
	1·2 Szénpán rét¹	5 32	6 09		7 34						10 40			11 55				
32·3	0·0 Mátraszentistván elág.¹ [4]	5 35	6 12		7 37			8 59			10 43			11 58				
33·4	0·0 Mátraszentimrei elág.¹ [1]	..	..															
	0·6 Mátraszentimre F. Szöv.	✕5 39	✕6 16		7 41			9 03			10 47			12 02				
	0·9 **Mátraszentimre**	5 40	6 17		✕ 7 43			9 05			10 50			12 05				
	Vadvirág üdülő	5 45	6 28															
	0·6 Mátraszentimre F. Szöv.	5 48	6 28															
33·4	0·0 Mátraszentimrei elág.¹ [1]																	
35·7	Bagolyirtás BELKER üdülő	✕6 35																
38·5	Falliskút¹	6 42																
40·4	Somtető¹	6 47																
43·4	**Mátrakeresztes** Szöv. Italbolt	6 59																
44·9	Fűrészmalom¹	7 01																
49·4	Hasznosi várrom¹	7 04																
50·6	Hasznos Posta	7 13																
51·5	Hasznos Bekn u.¹	7 18																
52·8	Hasznosi elág.¹ [2]	7 20																
54·0	Mátraszőlősi elág.¹ [4]	7 23																
54·8	Pásztó Tanácsház																	
55·5	Pásztó v. á.	7 28																
		7 30																
	Pásztó	7 55																
	Budapest ⇄ 81	*10 30*																
	Pásztó	7 52																
	Salgótarján ⇄ 81	*9 10*																

d munkaszüneti és azt megelőző napon — s szerdán és csütörtökön (ün. nem közlekedik) — ✣ munkaszüneti napokon

† a hét utolsó munkanapján és munkaszüneti napokon nem közlekedik

Parádfürdő l. a 4450 sz. mezőt — Bükkszékre l. a 4450 sz. mezőt — Parádfürdőre l. a 4450 sz. mezőt — Jászberény 50 l. a 3145 sz. mezőt — Parádfürdőre l. a 1066 sz. mezőt — Budapestre l. az 1065 sz. mezőt — Parádfürdőre l. a 4450 sz. mezőt — Parádfürdőre l. a 4450 sz. mezőt — Parádfürdőre l. a 4450

Declassified in Part - Sanitized Copy Approved for Release @ 50-Yr 2013/08/26 : CIA-RDP81-01043R002400040001-6

4455 Pásztó—Mátraszentimre — Galyatető Kékestető

| | | |

Declassified in Part - Sanitized Copy Approved for Release @ 50-Yr 2013/08/26 : CIA-RDP81-01043R002400040001-6

4456 Mátraszentimre—Galyatető—Mátraháza—Parádfürdő

Km	34 sz. ÁKOV Gyöngyös		419	722		427	732		466	734		13a	413	736		423	738	
0·0	**Mátraszentimre** fűtőház dépó		5 45		..	7 00		..	12 00		..		16 40		..	17 55		..
0·3	Mátraszentimre F. Szöv.		5 48		..	7 02		..	12 03		..		16 43		..	17 58		..
0·9	Mátraszentimrei elág.[2]			Gyöngyös—Bükkszék l. a 4450 sz. menet			Gyöngyösről l. a 4450 sz. menetből			Gyöngyösről l. a 4450 sz. menetből		Eger/bn l. a 4315 sz. menetből		Gyöngyösről l. a 4450 sz. menetből			Gyöngyösről l. a 4450 sz. menetből	
2·0	Mátraszentimrei elág.[2] [4]		5 52		..	7 06		..	12 07		..		17 10		..	18 02		..
2·7	Piszkés tető[4]		5 54		..	7 08		..	12 09		..		17 12		..	18 04		..
5·5	**Galyatető** Galya szálló	4455	6 02		..	7 16		..	12 17		..		17 20		..	18 12		..
6·5	Galyatető Parnutipari üdülőt		6 10		..	7 23		..	12 25		..	+17 23	17 30		..	18 20		..
9·3	Rudolftanyai elág.[4]		6 13		..	7 26		..	12 28		..	17 26	17 33		..	18 23		..
13·7	Nyirjes puszta[4]		6 20		..	7 33		..	12 35		..	17 33	17 40		..	18 30		..
15·1	0·3 Parádi üdülők[3]		6 30		..	7 43		..	12 45		..	17 43	17 50		..	18 40		..
	0·7 Mátraháza fűtőanyag tárolóház[4]		6 33		..	7 46		..	12 48		..	17 46	17 53		..	18 43		..
	1·9 Mátraháza Honvéd üdülő[3]		6 35		..	7 48		..	12 50		..	17 48	17 55		..	18 45		..
			6 38		..	7 51		..	12 53		..	17 51	17 58		..	18 48		..
	2·9 **Mátraháza** MÁVAUT áll. ▽		6 42		..	7 55		..	12 57		..	17 55	18 02		..	18 52		..
	1·9 Mátraháza Honvéd üdülő[3]		6 50		..	8 00		..	13 05		..	18 05			..	19 05		..
	0·7 Mátraháza fűtőanyag tárolóház[4]		6 53		..	8 03		..	13 08		..	18 08			..	19 08		..
13·1	0·0 Parádi üdülők[3]		6 56		..	8 06		..	13 11		..	18 11			..	19 11		..
21·7	Parádszavári elág.[4] [1]		6 58		..	8 08		..	13 13		..	18 13			..	19 13		..
22·4	Fényespusztai elág.[4]		7 17		..	8 27		..	13 32		..	18 32			..	19 32		..
24·7	Parád fűtő[4]	4450	7 19		..	8 29		..	13 34		..	18 34			..	19 34		..
25·2	**Parád** Posta		7 25		..	8 35		..	13 40		..	18 40			..	19 40		..
26·1	Parád Italbolt[4]		7 27		..	8 37		..	13 42		..	18 42			..	19 42		..
26·8	Parád, Erőtök üdülője[4]		7 29		..	8 39		..	13 44		..	18 44			..	19 44		..
27·5	**Parádfürdő** városterem		7 30		..	8 40		..	13 45		..	18 45			..	19 45		..
			7 32		..	8 42		..	13 47		..	+18 47			..	19 47		..

Km	34 sz. ÁKOV Gyöngyös		M 482	12a	412		112	422	735	424		713	456	731		416		721	468
0·0	**Parádfürdő** városterem		7 17	+ 8 22	▲		+ 9 53	▲	12 17			X16 35		18 07				19 25	
0·7	Parád, Erőtök üdülője[4]		7 19	8 24			9 55		12 19			16 37		18 09				19 27	
1·4	Parád Italbolt[4]		7 20	8 25			9 56		12 20			16 38		18 10				19 28	
2·3	**Parád** Posta		7 22	8 27	Budapestről l. az 1035 sz. menetből		9 58	Gyöngyösről l. a 4455 sz. menetből	12 22	Gyöngyösről l. a 4455 sz. menetből		16 40	Kékestető—Mátraszentimre l. a 4455 sz. menetből	18 12		Budapest—Mátraszentimrei l. az 1050 sz. menetből		19 30	
2·8	Parád Ifjú[4]		7 24	8 29			9 59		12 24			16 43		18 14				19 32	
5·1	Fényespusztai elág.[4]		7 30	—			—		12 30			16 48		18 20				19 38	
5·8	Parádsasvári elág.[4] [1]	4450	7 32	8 37			10 07		12 32			16 50		18 22				19 40	
12·4	0·0 Parádi üdülők[3]		7 51	8 56			10 26		12 51			17 09		18 41				19 59	
	0·7 Mátraháza fűtőanyag tárolóház[4]		7 53	8 58			10 28		12 53			17 11		18 43				20 01	
	1·9 Mátraháza Honvéd üdülő[3]		7 56	9 01			10 31		12 56			17 14		18 46				20 04	
			8 00	9 05			+10 35		13 00			X17 18		18 50				20 08	
	2·9 **Mátraháza** MÁVAUT áll. ▽		8 10	9 15	9 30		..		13 05			17 30		19 05				20 30	
	1·9 Mátraháza Honvéd üdülő[3]		8 13	9 18	9 33		..		13 08			17 33		19 08				20 33	
	0·7 Mátraháza fűtőanyag tárolóház[4]		8 16	9 21	9 36		..		13 11			17 36		19 11				20 36	
12·4	0·0 Parádi üdülők[3]		8 18	9 23	9 38		..		13 13			17 38		19 13				20 38	
13·9	Nyirjes puszta[4]		8 21	9 26	9 41		..		13 16			17 41		19 16				20 41	
19·2	Rudolftanyai elág.[4]		8 31	9 36	9 51		..		13 26			17 51		19 26				20 51	
21·7	Galyatető Parnutipari üdülő[3]		8 39	9 44	9 59		..		13 34			17 59		19 34				20 59	
22·0	**Galyatető** Galya szálló	4455	8 42	+ 9 47	10 02		..		13 37			18 02		19 37				21 02	
24·8	Piszkés tető[4]		8 50		10 10		..		13 45			18 10		19 45					
25·5	Mátraszentistvánt elág.[4] [4]		8 57		10 17		..		13 52			18 17		19 52					
26·6	Mátraszentimrei elág.[4] [1]		8 59		10 19		..		13 54			18 19		19 54					
27·2	Mátraszentimre F. Szöv.				Egerből l. a 4315 sz. menetből														
27·5	**Mátraszentimre** fűtőház dépó		9 03		10 47		..		14 02			18 23		19 58					
			9 05		10 50		..		14 00			18 25		20 00					

+ munkaszüneti napokon ▲ a Járatok betérnek Mátraszentistván községbe

4457 Mátraháza—Kékestető

	Budapest 1060	f.	..	7 00	..	8 30	..	..	..	..	..	X16 20	..	..	18 30
	Gyöngyös	f.	..	7 10	..	9 05	9 55	10 35	..	12 10	..	14 00	..	16 25	..	19 20	..	d 21 45
	Mátrafüred 4455	f.	..	7 34	..	9 23	10 14	10 53	..	12 28	..	14 23	..	16 43	..	19 44	..	d 22 03
	Mátraháza	é.	..	8 00	..	9 50	10-40	11 20	..	12 55	..	14 50	..	17 10	..	20 10	..	d 22 30
	Mátraszentimre	f.	..	7 00	..	..	..	..	..	12 00	..	13 40	..	..	..	17 55	..	..
	Galyatető 4455	f.	..	7 23	..	..	..	..	..	12 25	..	14 30	..	..	..	18 20	..	..
	Mátraháza	é.	..	7 55	..	..	..	..	..	12 57	..	15 02	..	..	..	18 52	..	..
	Parádfürdő 4450	f.	..	7 17	..	8 22	+ 9 53	..	..	12 17	..	..	..	X16 35	..	19 25	..	..
	Mátraháza	é.	..	8 00	..	+ 9 05	+10 35	..	..	13 00	..	..	..	X17 18	..	20 08	..	..

Km	34 sz. ÁKOV Gyöngyös		442		312	452	3126		474		444		446		448			4485
0·0	**Mátraháza** MÁVAUT áll. ▽	4455	..	8 10	..	10 00	10 50	11 30	..	13 10	..	15 05	..	17 20	..	20 15	..	..	d 22 35
3·5	**Kékestető** Szanatórium bej. ▽	4455	..	8 25	..	10 15	11 05	11 45	..	13 25	..	15 20	..	17 35	..	20 30	..	..	d 22 50

Km	34 sz. ÁKOV Gyöngyös		447		477		457	315		445		313		473		443			471
0·0	**Kékestető** Szanatórium bej. ▽	4455	6 30	..	8 30	..	11 40	12 45	..	14 40	..	16 35	..	+17 30	..	18 05	..	..	d 23 00
3·5	**Mátraháza** MÁVAUT áll. ▽	4455	6 43	..	8 43	..	11 53	12 58	..	14 53	..	16 48	..	17 18	..	17 58	..	..	d 23 13
	Mátraháza	f.	6 50	..	9 30	..	..	13 05	..	..	..	..	..	+17 30	..	18 05	..	..	..
	Parádfürdő	é.	7 32	..	10 12	..	..	13 47	..	..	..	..	..	18 11	..	18 47	..	..	..
	Mátraháza	f.	8 10	..	+9 15	9 30	..	13 05	..	..	..	..	..	17 30	..	19 05	..	..	..
	Galyatető 4455	é.	8 42	..	+9 47	10 02	..	13 37	..	..	..	..	..	18 02	..	19 37	..	..	..
	Mátraszentimre	é.	9 05	..	10 50	..	..	14 00	..	..	..	..	..	18 25	..	20 00	..	..	..
	Mátraháza	f.	6 50	..	..	..	..	13 05	..	14 05	..	15 05	..	17 00	..	18 10	..	..	d 23 50
	Mátrafüred 4455	é.	7 15	..	..	..	..	13 30	..	15 28	..	17 25	..	17 55	..	18 35	..	..	d 0 15
	Gyöngyös	é.	7 35	..	..	..	..	12 50	..	15 50	..	17 40	..	X18 10	..	18 50	..	..	d 0 30
	Budapest 1060	é.	9 35	..	..	..	..	15 55	..	..	..	19 45	..	X20 15	..	20 55	..	..	..

d munkaszüneti és azt megelőző napon közlekedik + munkaszüneti napokon

4461 Heves—Kömlő—Füzesabony—Mezőkövesd

532a	562	544	Km	34 sz. ÁKOV Gyöngyös		547	567	531a
∫ 6 20	8 9 40	14 28	0·0	*Heves* váróterem	é.	7 35	11 10	20 30
(	|	|	0·9	Heves főposztó	é.	7 33	11 08	20 28
X6 25	9 45	X14 30	2·4	Heves v. á. bej. út	f.	X7 30	X11 05	X20 25
6 30	9 50	14 35	5·2	Átányi elág.[4] [3]	f.	7 25	11 00	20 20
6 37	9 57	14 42		Átány Tanácsház	f.	7 18	10 53	20 13
6 39	10 01	14 46	8·5	Átány Tanácsház	é.	7 14	10 49	20 11
6 56	10 18	15 03	15·6	Kömlő Tanácsház	f.	6 57	10 32	19 54
6 58	10 20	15 05	16·4	Kömlő Szöv. Italbolt	f.	6 55	10 30	19 52
..	X10 29	X15 53		*Kömlő*	f.	X 6 47	..	..
..	X10 39	X16 07		*Tiszaörs* 4331	é.	X 6 33	..	..
7 00	..	15 10	16·4	Kömlő Szöv. Italbolt	é.	6 52	..	19 50
7 09	..	15 19	21·1	Bárczay tanya[4]		6 43	..	19 41
7 21	..	15 31	27·2	Besenyőtelek, Puszta elág.	4331	6 31	..	19 29
7 25	..	15 35	28·0	Besenyőtelek F. Szöv.		6 29	..	19 27
7 32	..	15 42	33·5	Dormánd, Hevesi elág.		6 22	..	19 20
7 38	..	15 48	33·3	Füzesabony v. á. bej. út	f.	6 15	..	19 12
7 40	..	15 50		Füzesabony v. á.	é.	6 13	..	19 10
7 59		**16 12**		*Füzesabony*	é.	**2 21**	**18 34**	**17 37**
10 30	..	**19 42**		*Budapest* 80	é.	**23 30**	**14 20**	**15 05**
9 50	..	17 48		*Füzesabony*	f.	5 33	..	17 29
10 25	..	18 23		*Eger* 80	é.	5 00	..	16 55
7 45	..	..	1·0	Füzesabony v. á.	f.	..	..	19 05
7 47	..	..	3·3	Füzesabony v. á. bej. út	f.	..	..	19 03
7 50	..	..	3·9	Füzesabony vasúti fűtőház		..	..	19 00
7 55	..	..	38·0	Szúrdéri malom[4]		..	..	18 55
8 00	..	..	41·3	Sólyikm. Mezőkövesd elág.		..	..	18 51
8 05	..	..	45·0	**Mezőkövesd**	f.	..	..	18 45
8 14	..	..		Gyógyfürdő	é.	..	..	18 36
8 18	..	..	48·1	Mezőkövesd alsó	é.	..	..	18 32
8 19	..	..	48·7	Mezőkövesd, Egerlövőtelep		..	..	18 31
8 20	..	..	49·4	**Mezőkövesd** Fő tér	f.	..	..	18 30

f VII. 6-tól VIII. 31-ig munkaszüneti napokon
s szerdán és pénteken (ún. nem közlekedik) ◖ csak leszállók részére

4470 Pásztó—Kisbárkány—Lucfalva

560	544	545	Km	34 sz. ÁKOV Gyöngyös		559	549	543
..	M 13 05	X16 05	0·0	**Pásztó** v. á.	é.	..	X 6 50	M 15 50
..	13 10	16 10	0·7	Pásztó Tanácsház	é.	..	6 44	M 15 48
..	13 11	16 11	1·5	Mátraszőlősi elág.[4] [4]		..	6 42	15 46
..	13 14	16 14	2·7	Hasznosi elág.[2]		..	6 40	15 44
..	13 22	16 22	5·7	Tar Vegyesbolt		..	6 33	15 37
..	13 24	16 24	6·5	é. **Tar** v. á.	f.	..	6 30	15 34
23 30	8 35	13 20		*Budapest*	é.	8 54	**10 30**	19 42
4 20	13 29	16 26		*Tar* 81	f.	6 14	7 36	16 25
1 05	12 26	15 25		*Solgatorján*	é.	6 31	7 45	17 30
2 06	13 28	16 25		*Tar* 81	f.	5 15	6 44	16 26
M 5 20	13 32	16 32	6·5	f. **Tar** v. á.	é.	M 4 55	6 23	15 10
5 22	13 34	16 34	7·5	Mátraverebélyi elág.[4]		4 53	6 21	15 28
X5 31	13 40	16 40	11·8	Sámsonháza Fő u.		4 44	6 12	15 19
5 36	13 50	16 50	14·0	0·0 Kisbárkányielág.[3]		4 37	6 05	15 12
X5 38	13 54	16 54		0·8 Nagybárkány bej. út			6 03	
M 5 44	14 00	17 00		Kisbárkány	f.		M 5 55	
..	14 05	17 05	3·0	f. **Kisbárkány**	é.	..	M 5 50	
..	14 11	17 11		0·8 Nagybárkány bej. út		..	5 44	
..	14 13	17 13	14·0	0·0 Kisbárkányielág.[3]		4 37	5 42	15 12
..	14 17	17 17	14·8	Márkháza bej. út		4 34	5 39	15 09
..	14 21	17 21	16·5	Pogányvár		4 29	5 34	15 04
M 14 28	X17 28	18·5	é.	**Lucfalva** Tanácsház	f.	M 4 25	M 5 30	M 15 00

h hétfőn, szerdán és pénteken (ún. nem közl.)
k kedden, csütörtökön és szombaton (ún. nem közl.)

Étel-, ital- és cukrászati különlegességek a
Hevesi Földművesszövetkezet
vendéglő-éttermében és cukrászdájában

Declassified in Part - Sanitized Copy Approved for Release @ 50-Yr 2013/08/26 : CIA-RDP81-01043R002400040001-6

Declassified in Part - Sanitized Copy Approved for Release @ 50-Yr 2013/08/26 : CIA-RDP81-01043R002400040001-6

Km	34 sz. AKÖV Gyöngyös	420	539	339a	219	227a	419	812a	119	519	622	119a	642	912a	612	139	692	412
0·0	Hatvan MÁVAUT állomás ⊖	..	..	..	..	..	..	+ 6 10	..	..	X 6 40	..	X 7 20	+ 7 24	X 7 24	..	X 7 40	7 54
1·1	Hatvan Szöv. Itatóhét[4]	..	..	..	..	..	..	6 12	..	..	6 42	..	7 22	7 26	7 26	..	..	7 56
7·4	Hort F. Szöv.	..	..	..	..	..	..	6 20	X 6 46	..	6 50	+ 7 07	7 30	7 33	7 33	7 37	..	8 03
8·7	Hort sportpálya[4]	..	..	..	..	..	..	6 22	..	6 51	6 52	7 11	7 32	7 34	7 34	7 39	7 41	8 04
10·5	Fay tanya[4]	..	..	..	..	..	..	6 24	..	6 54	6 54	7 14	7 34	7 36	7 36	7 41	7 44	8 06
14·9	Ilona telepi cölgazdaság[4]	..	..	..	..	..	..	6 26	..	6 56	6 56	7 16	7 36	7 38	7 38	7 43	7 46	8 08
17·5	Nagyrédei csárda[4]	..	..	..	..	..	..	6 32	..	7 02	7 02	7 22	7 42	7 43	7 43	7 53	7 52	8 13
22·2	Gyöngyös vasútiér[4]	..	..	..	..	..	..	6 36	..	7 06	7 06	7 26	7 46	7 46	7 46	7 56	7 56	8 16
		..	..	..	..	..	..	6 42	..	7 12	7 12	7 32	7 52	1	1	8 02	8 02	8 22
23·5	Gyöngyös Fő tér ▽ ⊖	..	..	..	..	..	..	6 45	X 7 15	..	7 15	+ 7 35	X 7 55	7 55	8 05	..	8 05	8 25
24·5	Gyöngyös v. á. bej. út[4]	..	..	..	..	..	..	7 09	..	..	7 30	..	..	8 05	8 05	..	..	8 25
25·7	Gyöngyös növényvédő áll.[4]	..	..	..	..	..	..	7 02	..	..	7 02	..	..	1	1	..	..	1
27·4	Abasári elág.[4] (5)	..	..	..	..	..	..	7 05	..	..	7 05	..	..	8 10	..	..	..	..
28·7	Csókás tanya[4]	..	..	..	..	..	..	7 09	..	..	7 09	..	..	8 14	..	..	..	..
31·6	Visonta elág.[4] (2)	..	..	..	..	..	..	7 11	..	..	7 11	..	..	8 16	..	..	..	..
33·3	Halmajugra Szöv. Itatóhét	..	..	..	..	..	..	7 15	..	..	7 15	..	..	8 20	..	..	..	..
35·3	Halmajugrai elág.[4] (1)	..	..	..	..	..	..	7 18	..	..	7 18	..	..	8 23	..	..	..	..
37·4	Detki elág.[4] (2)	..	..	..	..	..	..	7 20	..	..	7 20	..	..	8 25	..	..	..	..
40·4	Vecsi elág.[4] (5)	..	..	..	..	..	..	7 23	..	..	7 23	..	..	8 28	..	..	..	..
44·5	Kompolti kísérleti gazdaság[4]	..	..	..	..	..	..	7 27	..	..	7 27	..	..	8 32	..	..	..	..
		..	..	..	..	..	..	7 32	..	..	7 32	..	..	8 36	..	..	..	..
49·6	Kápolna Tanácsház	..	..	..	..	..	..	7 39	..	..	7 39	..	..	8 41	..	..	..	..
		..	..	..	..	..	..	7 41	..	..	7 41	..	..	8 43	..	..	..	..
50·2	Kápolna benzinkút[4]	..	..	..	..	..	..	7 45	..	..	7 45	..	..	8 47	..	..	..	..
59·8	Kerecsend F. Szöv.	..	..	..	..	..	..	7 53	..	..	7 53	..	..	8 55	..	..	..	..
		..	..	..	..	..	..	7 58	..	..	7 58	..	..	9 00	..	..	..	..
63·9	Demjéni elág.[4] (2)	..	..	..	..	..	..	8 02	..	..	8 02	..	..	9 04	..	..	..	..
69·0	Eger repülőtér bej. út[4]	..	..	..	..	..	..	8 08	..	..	8 08	..	..	9 10	..	..	..	..
71·1	Eger v. á. bej. út[4]	..	..	..	..	..	..	8 11	..	..	8 11	..	..	9 13	..	..	..	..
72·4	Eger Felner u. ▽	..	..	..	..	..	..	8 15	..	..	8 15	..	..	9 17	..	..	..	..

Km	34 sz. AKÖV Gyöngyös	619	410	449	617	519	419	627	609	622	647	814	15	136	315	334	625
0·0	Eger Felner u. ▽	..	4 45	X 4 55	..	..	5 00	..	X 6 30	X 7 00	X 9 00	..	12 00	12 45	..	..	12 50	13 45
1·3	Eger v. á. bej. út[4] ⊖	..	4 48	4 58	..	..	..	..	6 33	..	9 03	..	..	12 48	..	..	..	13 48
3·4	Eger gépállomás bej. út[4]	..	4 52	5 02	..	..	..	..	6 37	..	9 07	..	..	12 52	..	..	..	13 52
9·4	Demjéni elág.[4] (2)	..	5 00	5 10	..	..	..	..	6 45	..	9 15	..	..	13 00	..	..	..	14 00
13·6	Kerecsend F. Szöv.	..	5 05	5 16	..	..	..	..	6 51	7 19	9 21	..	..	13 06	..	..	..	14 06
		..	5 07	5 18	..	..	..	..	6 53	7 20	X 9 22	..	12 45	X 13 08	..	..	13 32	14 08
22·2	Kápolna benzinkút[4]	..	5 18	5 28	..	..	..	..	7 05	7 31	..	..	12 56	..	..	..	13 42	14 19
22·9	Kápolna Tanácsház	..	5 19	X 5 33	..	..	..	..	7 07	7 32	..	X 13 00	..	..	..	..	13 46	14 20
27·9	Kompolti kísérleti gazdaság[4] ⊖	..	5 25	..	..	..	..	..	7 13	7 38	..	..	..	..	..	..	13 49	14 27
32·0	Vecsi elág.[4] (5)	..	5 30	..	..	..	..	..	7 18	..	..	..	..	..	..	..	..	14 32
35·0	Detki elág.[4] (2)	..	5 35	..	..	..	..	..	7 23	..	..	..	..	..	..	..	..	14 37
37·1	Halmajugrai elág.[4] (1)	..	5 38	..	..	..	..	..	7 26	..	..	..	..	..	..	..	..	14 40
39·1	Halmajugra Szöv. Itatóhét	..	5 41	..	..	..	..	..	7 29	..	..	..	..	..	..	..	..	14 43
40·8	Visonta elág.[4] (2)	..	5 44	..	..	..	..	..	7 32	..	..	..	..	..	..	..	..	14 46
43·7	Csókás tanya[4]	..	5 48	..	..	..	..	..	7 36	..	..	..	..	..	..	..	..	14 50
45·0	Abasári elág.[4] (5)	..	5 49	..	..	..	..	..	7 37	..	..	..	..	..	..	..	..	14 52
46·7	Gyöngyös növényvédő áll.[4]	..	5 51	..	..	..	..	..	7 40	..	..	..	..	..	..	..	..	14 54
47·9	Gyöngyös v. á. bej. út[4]	..	5 54	..	..	..	..	..	7 43	..	..	..	..	..	..	..	..	14 56
		..	5 54	..	..	..	..	..	7 43	..	..	..	..	..	..	..	..	14 58
48·9	Gyöngyös Fő tér ▽ ⊖	..	6 00	..	..	..	..	X 6 10	..	7 50	8 05	..	..	..	..	..	13 50	15 00
50·2	Gyöngyös vasútiér[4]	..	6 05	..	..	..	..	..	X 6 35	7 15	7 40	..	11 00	..	..	..	14 05	15 15
54·9	Nagyrédei csárda[4]	..	6 13	..	..	..	..	..	6 43	7 23	7 48	..	11 08	..	..	..	14 13	15 24
57·8	Ilonatelepi cölgazdaság[4]	..	6 17	..	..	..	..	..	6 47	7 27	7 52	..	11 12	..	..	..	14 17	15 28
61·9	Fay tanya[4]	..	6 22	..	..	..	..	..	6 52	7 32	7 57	..	11 18	..	..	..	14 23	15 33
63·7	Hort sportpálya[4]	..	6 24	..	..	..	..	..	6 54	7 34	7 59	..	11 21	..	..	..	14 26	15 36
		..	6 26	..	..	..	..	..	6 56	7 36	8 01	..	11 23	..	..	..	14 28	15 38
65·0	Hort F. Szöv.	..	6 29	..	..	..	..	..	6 59	7 39	8 04	..	11 26	..	..	..	14 31	15 40
71·3	Hatvan Szöv. Itatóhét	..	6 36	..	..	..	..	..	7 06	7 46	8 09	..	11 33	..	..	..	14 38	15 46
72·4	Hatvan MÁVAUT állomás ⊖	..	6 36	..	..	..	..	..	7 06	7 46	8 11	X 8 30	X 8 45	..	..	..	14 31	15 50

Hatvan MÁVAUT állomás — Hort F. Szöv. később közlekedő többi járatot l. a 4586 sz. menetben

Km	34 sz. AKÖV Gyöngyös	312	10	3126	427	4	634	415	4465	626	514	446	416	606		516a	618		618a
0·0	Hatvan MÁVAUT állomás ⊖	8 24	..	9 54	..	e	▲	..	..	▲	..	..	17 29	X 17 40	..	+ 18 39	19 54	..	e 22 26
1·1	Hatvan Szöv. Itatóhét[4]	8 26	..	9 56	..		14 25	..	..	15 25	15 54	..	17 31		..	18 41	19 56	..	22 28
7·4	Hort F. Szöv.	8 33	..	10 03	..		14 29	..	..	15 27	15 56	..	17 31		..	18 48	20 03	..	22 35
8·7	Hort sportpálya[4]	8 34	..	10 04	..		14 30	..	..	15 37	16 04	..	17 39		..	18 49	20 04	..	22 36
10·5	Fay tanya[4]	8 36	..	10 06	..		14 39	..	..	15 39	16 06	..	17 41		..	18 51	20 06	..	22 38
14·9	Ilona telepi cölgazdaság[4]	8 38	..	10 09	..		14 41	..	..	15 41	16 08	..	17 43		..	18 53	20 08	..	22 40
17·5	Nagyrédei csárda[4]	8 43	..	10 13	..		14 47	..	..	15 47	16 13	..	17 48		..	18 58	20 13	..	22 43
22·2	Gyöngyös vasútiér[4]	8 46	..	10 16	..		14 51	..	..	15 51	16 16	..	17 51		..	19 01	20 16	..	22 46
		8 52	..	10 22	..		14 57	..	..	15 57	16 22	..	17 57		..	19 07	20 22	..	22 52
23·5	Gyöngyös Fő tér ▽ ⊖	8 55	..	10 25	..		15 00	..	..	16 00	16 25	..	18 00		..	19 10	20 25	..	22 55
24·5	Gyöngyös v. á. bej. út[4]	9 05	..	10 35	..		15 07	..	..	16 15	16 35	..	18 10		..	19 20	20 32	..	
25·7	Gyöngyös növényvédő áll.[4]						15 17			16 25						19 30			
27·4	Abasári elág.[4] (5)						15 20			16 28						19 33			
28·7	Csókás tanya[4]						15 24			16 32						19 37			
31·6	Visonta elág.[4] (2)						15 30			16 38						19 43			
33·3	Halmajugra Szöv. Itatóhét						15 33			16 41						19 46			
35·3	Halmajugrai elág.[4] (1)						15 35			16 43						19 48			
37·4	Detki elág.[4] (2)						15 37			16 45						19 50			
40·4	Vecsi elág.[4] (5)						15 42			16 50						19 55			
44·5	Kompolti kísérleti gazdaság[4]						15 47			16 55						20 00			
							15 54			16 59						20 04			
49·6	Kápolna Tanácsház						16 00			17 05						20 10			
							16 06			17 09						20 14			
50·2	Kápolna benzinkút[4]						16 08			17 11						20 16			
59·8	Kerecsend F. Szöv.						16 19			17 22						20 27			
							16 24			17 27						20 32			
63·9	Demjéni elág.[4] (2)						16 28			17 31						20 36			
69·0	Eger repülőtér bej. út[4]						16 34			17 37						20 42			
71·1	Eger v. á. bej. út[4]						16 37			17 40						20 45			
72·4	Eger Felner u. ▽						16 41			17 44						20 49			

Km	34 sz. AKÖV Gyöngyös	214	116	424	623	336	636	313	713	118a	603	83a	413	426a	863a	643	913a	228a	3
0·0	Eger Felner u. ▽	X 14 25		X 15 00							X 17 40								
1·3	Eger v. á. bej. út[4] ⊖	14 28		15 03							17 43								
3·4	Eger gépállomás bej. út[4]	14 32		15 07							17 47								
9·4	Demjéni elág.[4] (2)	14 40		15 15							17 55								
13·6	Kerecsend F. Szöv.	14 46		15 21							18 01								
		14 48		15 23							18 03								
22·2	Kápolna benzinkút[4]	14 58		15 36							18 16								
22·9	Kápolna Tanácsház	14 59		15 37							18 17								
27·9	Kompolti kísérleti gazdaság[4]			15 46							18 26								
32·0	Vecsi elág.[4] (5)			15 51							18 31								
35·0	Detki elág.[4] (2)			15 56							18 36								
37·1	Halmajugrai elág.[4] (1)			15 59							18 39								
39·1	Halmajugra Szöv. Itatóhét			16 02							18 42								
40·8	Visonta elág.[4] (2)			16 05							18 45								
43·7	Csókás tanya[4]			16 09							18 49								
45·0	Abasári elág.[4] (5)			16 10							18 50								
46·7	Gyöngyös növényvédő áll.[4]			16 13							18 53								
47·9	Gyöngyös v. á. bej. út[4]			16 15							18 55								
				16 15							18 55								
48·9	Gyöngyös Fő tér ▽ ⊖			16 20							19 00								
50·2	Gyöngyös vasútiér[4]	X 15 45		16 30							19 00								
54·9	Nagyrédei csárda[4]	15 53		16 39							19 08								
57·8	Ilonatelepi cölgazdaság[4]	15 58		16 43							19 12								
61·9	Fay tanya[4]	16 03		16 48							19 17								
63·7	Hort sportpálya[4]	16 05		16 51							19 19								
		16 08		16 53							19 21								
65·0	Hort F. Szöv.	X 16 10		16 55							19 22								
71·3	Hatvan Szöv. Itatóhét	16 17		17 02							19 29								
72·4	Hatvan MÁVAUT állomás ⊖	16 17		17 05							19 31								

c munkaszüneti napot megelőző napon közlekedik
d VII. 5-ig és IX. 1-től naponta, VII. 7-től VIII. 30-ig csak munkanapokon
e a hét első munkanapján
g VI. 29-ig és IX. 7-től munkaszüneti napokon
k a hét első munkanapján és munkaszüneti napokon nem közlekedik
n munkanapokon, de szerdán és szombaton nem közlekedik
s a hét utolsó munkanapján
u a hét első munkanapját megelőző napon
+ munkaszüneti napokon
† a hét utolsó munkanapján és munkaszüneti napokon nem közlekedik
▲ Hatvan v. á.-ig, illetve onnan közlekedik
¶ csak leszállóknak
⊖ a járatok a mezőben fel nem tüntetett helyiérdekű megállóhelyeknél nem állnak meg

Declassified in Part - Sanitized Copy Approved for Release @ 50-Yr 2013/08/26 : CIA-RDP81-01043R002400040001-6

Declassified in Part - Sanitized Copy Approved for Release @ 50-Yr 2013/08/26 : CIA-RDP81-01043R002400040001-6

4575 Hatvan—Nagykökényes

| | | |

Declassified in Part - Sanitized Copy Approved for Release @ 50-Yr 2013/08/26 : CIA-RDP81-01043R002400040001-6

4590 Gödöllő–Aszód–Kálló–Erdőtarcsa–Szirák

Km	Km																			
		Budapest Keresztl 6 / Gödöllő megállóhs.	253	..	..	..	..	7 05 / 8 12	7 05 / 8 12	8 00 / 9 07	10 00 / 11 07	12 00 / 13 09	..	..	..	X15 50 / X16 56	..	..	19 00 / 20 07	20 10 / 21 17	20 10 / 21 17
		34 sz. AKÖV Gyömyös		330	360	332	522a	322a	342	362	334	354	366	346	358	338	338a	356a	348a	
0-0	0-0	Gödöllő v. t.		..	..	..	+ 8 15	+ 8 20	9 15	X 11 10	13 20	..	..	X17 05	..	..	..	+ 20 15	+ 21 20	+21 20
0-9	0-9	Gödöllő, Vallási elág.[4]		..	..	..		8 25	9 17	11 12	13 22	..	..	17 07	..	..				
3-9	3-9	Mizsakertnyő F. Szöv.[4]		..	..	..	8 21	8 26	9 22	11 17	13 27	..	..	17 12	..	..	20 21	21 26	21 25	
8-2	8-2	Domonyvölgy[4]	1060	..	..	..	8 27	8 32	9 28	11 23	13 33	..	..	17 18	..	..	20 27	21 32	21 32	
13-9	13-9	Aszód. Iklódi elág.		..	..	..	8 34	8 39	9 35	11 30	13 40	..	..	17 25	..	..	20 34	21 39	21 39	+ 18 57
15-1	15-1	0-0 Aszód v. á. bej. 614		..	..	..	8 37	8 42	9 39	11 35	13 43	14 10	X14 10	X15 55	17 30	..	..	20 37	21 41	21 41	19 06
		0-6 Aszód v. á.							9 41	11 37	13 45	14 12	14 12	15 57				20 39			19 08
												14 13	14 13	15 58							
		Balassagyarmat ..	78	..	..	5 05	..	..	..	..	..	X 8 00	X 8 00	13 00	..	..	17 10	..	..	..	
		Aszód		..	..	7 37	..	..	..	..	..	X11 34	X11 34	15 30	..	..	19 46	..	..	..	
		Budapest	80a	21 30	22 30	6 25	..	..	..	..	..	13 20	13 20	14 20	..	..	17 22	18 38	..	..	
		Aszód		0 29	0 29	7 42	..	..	..	..	..	14 29	14 29	15 58	..	..	18 01	19 51	..	..	
		0-6 Aszód v. á.		X 5 25	X 5 50	X 8 15						X 14 25	X 14 25	X 16 05			X18 50	X 20 05			
15-1	15-1	0-0 Aszód v. á. bej. 614							9 41	11 37								20 39			
17-7	17-7	Kartal ültetőc[4]		5 33	5 58	8 24	8 46	8 51	9 45	11 46	14 34	14 34	16 14	17 39	18 50	20 12	20 46	21 50	21 50	
18-6	18-6	Kartal Posta		5 35	6 01	8 28	8 50	8 56	9 52	11 49	14 38	14 38	16 18	17 43	19 03	20 17	20 51	21 54	21 54	
19-8	19-8	Kartal Mozi[4]		5 37	6 03	8 30	8 52	8 58	9 54	11 50	14 40	14 40	16 20	17 45	19 05	20 19	20 53	21 56	21 56	
21-9	21-9	Kiskartal[4]		5 41	6 07	8 34	8 56	9 02	9 58	11 54	14 44	14 44	16 24	17 49	19 09	20 23	20 57	22 00	22 00	
25-3	25-3	Verseg, Kálló elág.				8 43	9 04	9 12		X 12 01	14 53						21 07				
	25-5	Verseg Tanácsház		5 49	6 15				10 07	4.			14 52	16 33	17 58	19 17		20 32		22 09	22 09
	28-0	Ika major[4]		5 55	6 21				10 13				14 58	16 39	18 04	19 23		20 38		22 14	22 14
	30-3	Magyalos puszta[4] elág.		6 00	6 26				10 18				15 03	16 44	18 09	19 28		20 43		22 19	22 19
	31-1	0-0 Kálló F. Szöv. 2 sz. bolt		6 01	6 27				10 19				15 04	16 45	18 10	19 29		20 44		22 20	22 20
		3-9 Erdőkürt F. Szöv.		6 02	6 28				10 22				15 07	16 46	18 12	19 32		20 46		22 23	22 23
				X 6 15	X 6 37				▲				▲	X16 57						+22 32	
	35-7	Erdőtarcsa Tanácsház							10 35				X15 20	..	X18 25	X19 45		20 59		..	+22 35
29-1	29-0	Nagyrécsényest elág.[4] (4)		..	..	8 51	9 12	9 20	..	..	15 08	..	..	..	..	..		21 07		..	
32-8	32-7	Hétalom Italbolt		..	..	9 01	9 22	9 31	..	..	15 11	..	..	..	..	..		21 17		..	
33-4	33-3	Együházadengelegi elág.[3]		..	..	9 02	+ 9 23	9 32	..	..	15 12	..	..	..	..	..		21 18		..	
36-1	35-3	Együházadengelegi F. Szöv.		..	..	9 10	..	9 40	..	..	15 20	..	..	..	..	..		21 25		..	
37-8	37-7	Gödra puszta[4]		..	..	9 13	..	9 43	..	..	15 23	..	..	..	..	..		21 28		..	
41-2	41-1	Szirák Posta		..	..	X 9 20	..	+ 9 50	..	..	X15 30	..	..	..	..	..		X 21 35		+ 21 45	
		Szirák	1178	..	..	X10 52	..	+10 22	..	..	..	..	..	..	..	..		..		..	
		Bulák F. Szöv.		..	..	X11 18	..	+10 48	..	..	..	..	..	..	..	..		..		..	

Közlekedik még: iskolai előadások napján 372 sz. járat Aszód v. á. *l.*: 7 45, Kartal Posta *á.*: 7 55

+ munkaszüneti napokon ⊖ a járatok a mezőben fel nem tüntetett helyjárati megállóhelyeknél nem állnak meg

▲ a 342 sz. járat munkaszüneti napokon betér Erdőkürtre (Erdőkürt *á.*: + 10 31, Erdőtarcsa *l.*: + 10 55)

4590 Szirák–Erdőtarcsa–Kálló–Aszód–Gödöllő

Km	Km																			
		Bulák F. Szöv.													X14 57 / X13 21	..	..	+16 57 / +17 21	..	..
		Szirák	1178	..	..	..	..	..	..	..	..	..	..	..		..	..			
		34 sz. AKÖV Gyömyös		359	339	349a	347	357	337	377	365	355	335	343	363	333a	361	343a	321a	
0-0	0-0	Szirák Posta		..	X 4 40	..	..	..	6 35	..	..	..	X13 45	..	..	+17 35	..	..			
3-4	3-4	Csóka puszta[4]		..	4 42	..	..	..	6 42	..	..	..	13 52	..	..	17 42	..	..			
6-8	6-8	Együházadengelegi F. Szöv.		..	4 52	..	..	..	6 47	..	..	..	13 57	..	..	17 47	..	..			
7-8	7-8	Együházadengelegi elág.[4] (3)		..	4 58	..	..	..	6 53	..	..	..	14 03	..	..	17 53	..	..		+ 18 57	
8-4	8-4	Hétalom Italbolt		..	5 01	..	..	..	6 56	..	..	..	14 06	..	..	17 57	..	..		19 00	
12-1	12-1	Nagyrécsényest elág.[4] (4)		..	5 09	..	..	..	7 04	..	..	..	14 14	..	..	18 05	..	..		19 08	
													14 21							
	15-4	Erdőtarcsa Tanácsház		X 4 00		+ 5 50	X 6 25	..		..	..	X12 30	14 23	X15 25	..		X 18 45	+ 18 25		4590 sz. menet
		0-0 Erdőkürt F. Szöv.					6 48							17 18				18 51		
				4 13		6 03	6 38	6 57		..	..	12 43	14 36	15 38	17 27		18 58	19 00		
	20-0	3-9 Kálló F. Szöv. 2 sz. bolt		4 16		6 05	6 41	7 00		..	..	12 46	14 39	15 41	17 30		19 00	19 03		
	20-8	Magyalos puszta elág.[4]		4 17		6 07	6 42	7 01		..	..	12 47	14 40	15 42	17 31		19 01	19 04		
	23-1	Ilka major[4]		4 22		6 12	6 47	7 06		..	..	12 52	14 45	15 47	17 36		19 06	19 09		
	25-6	Verseg Tanácsház		4 30		6 20	6 55	7 14		..	..	13 00	14 54	15 55	17 45		19 15	19 17		
15-9	25-8	Verseg, Kálló elág.			5 19			7 14		..	X12 08					18 15				19 17
19-3	29-2	Klukartó[4]		4 37	5 26	6 27	7 02	7 21	7 21	..	12 15	13 07	15 11	16 02	17 52	18 22		19 22	19 24	19 24
21-4	31-3	Kartal Mozi[4]		4 41	5 30	6 31	7 06			..		13 11		16 06	17 56			19 26	19 28	19 28
22-8	32-3	Kartal Posta		4 45	5 34	6 35	7 10	7 29	7 29	8 00	12 23	13 15	15 09	16 10	18 00	18 31		19 30	19 32	19 32
23-9	33-4	Kartal ültetőc[4]		4 47	5 36	6 37	7 12	7 31	7 31	8 02	12 25	13 17	15 11	16 12	18 02	18 33		19 32	19 34	19 34
26-1	36-0	0-0 Aszód v. á. bej. 614			5 45	6 44	7 19	7 39	7 39	8 09	12 33	13 24	15 19	16 19	18 09	18 41		19 39		
		0-6 Aszód v. á.		X 4 55	X 5 45			7 40	7 40	8 10		13 25	15 20		X18 10		X 19 40			
		Aszód	80a	5 28	6 14		..	8 23 / 10 02	8 23 / 10 02	8 23 / 10 02	..	..	15 42 / 17 28	..	18 33 / 19 42	..	20 06 / 21 23	..	..	
		Budapest		7 05	8 00															
		Aszód	78	5 03	..	..	..	8 30 / 11 00	8 30 / 11 00	8 30 / 11 00	..	14 40 / 18 35	..	..	19 05 / 21 36	..	..	..	..	
		Balassagyarmat ..		7 38																
	36-0	0-6 Aszód v. á.						7 44	7 45	..		13 32	15 27							
26-1	36-0	0-0 Aszód v. á. bej. 614		..	..	6 44	7 19	7 46	7 46	..	..	13 33	15 28	16 19	..	18 41	..	..		
27-3	37-2	Aszód. Iklódi elág.		..	..	6 46	7 21	7 47	7 48	..	..	12 35	X13 35	15 30	16 21	18 43	..	19 43	19 43	
				..	..	6 50	7 25	7 48	7 51	..	..	12 40	..	..	16 25	18 46	..	19 46	19 46	
33-0	42-9	Domonyvölgy[4]	1060	..	..	6 58	7 33	7 56	7 59	..	..	12 48	..	..	16 33	18 54	..	19 54	19 54	
37-3	47-2	Mátrabenyő F. Szöv.[4]	⊖	..	..	7 04	7 39	8 02	8 05	..	..	12 54	..	..	16 39	19 00	..	20 00	20 00	
40-3	50-2	Gödöllő, Vallási elág.[4]		..	..	7 08	7 43			..	..	12 58	..	..	16 43					
41-2	51-1	Gödöllő v. á.		..	..	+ 7 10	X 7 45	+ 8 07	8 10	..	X13 00	..	..	X16 45	..	+19 05	..	+ 20 05		
		Gödöllő indóház ..	253	..	..	7 30 / 8 37	X 8 00 / 9 08	8 30 / 9 37	8 30 / 9 37	..	13 20 / 14 27	..	..	X17 05 / X18 10	..	19 25 / 20 35	..	20 31 / 21 37	20 31 / 21 37	
		Budapest Keresztl 6																		

+ munkaszüneti napokon á iskolai előadások napján ⊖ a járatok a mezőben fel nem tüntetett helyjárati megállóhelyeknél nem állnak meg

HÁLÓKOCSI ÜTASELLÁTÓ

Declassified in Part - Sanitized Copy Approved for Release @ 50-Yr 2013/08/26 : CIA-RDP81-01043R002400040001-6

Declassified in Part - Sanitized Copy Approved for Release @ 50-Yr 2013/08/26 : CIA-RDP81-01043R002400040001-6

33 sz. Autóközlekedési Vállalat, Salgótarján

Rákóczi u. 247. Tel.: 10-22, 11-93.
(Vonalszámok: 4600—4699)

4695 Salgótarján—Karancskeszi—Litke—Szécsény

| | | |

Declassified in Part - Sanitized Copy Approved for Release @ 50-Yr 2013/08/26 : CIA-RDP81-01043R002400040001-6

4615 Salgótarján—Magyargéc—Szécsény

Km	Km	33 sz. AKOV Salgótarján	270		740	260	266b		710	262a		242			252		254	272
	0·0	**Salgótarján** v. s. 1	..	..	..	..	..	..	..	..	..	7 25	..	..	✕10 25	..	..	..
	0·8	Salgótarján Megyei Tan.³	..	..	..	..	..	..	..	..	..	7 28	..	..	10 28	..	..	..
	2·4	Salgótarján külső vá. bej. út	..	..	..	..	..	..	..	..	..	7 31	..	..	10 31	..	..	..
	3·1	Salgótarján MÁVAUT telep³	4750	..	..	..	..	..	..	..	..	7 32	..	..	10 32	..	..	..
	4·5	Zagyvapálfalva Ház	..	..	..	..	..	..	..	..	..	7 35	..	..	10 35	..	..	..
	5·3	**Zagyvapálfalva** v. á. bej. út	..	..	..	..	..	..	..	..	..	7 37	..	..	10 37	..	..	..
		Budapest	..	..	..	..	..	..	..	..	..	*23 39*	..	..	*6 25*	*7 05*	..	..
		Zagyvapálfalva ⇆81	..	..	..	..	..	..	..	..	..	*5 12*	..	..	*10 30*	..	..	..
	5·3	**Zagyvapálfalva** v. á. bej. út	..	..	..	..	..	..	..	..	..	7 38	..	..	10 38	..	..	..
	6·7	Csókási erdészház³	..	..	..	..	..	..	..	..	..	7 41	..	..	10 41	..	..	..
	9·4	Kőkút pusztа³	4750	..	..	..	..	..	..	..	..	7 46	..	..	10 46	..	..	..
	12·2	Kisharsány Szöv. Italbolt	..	..	..	..	..	..	..	..	..	7 52	..	..	10 52	..	..	..
	15·0	**Sósharsány** Gyógyfürdő	..	..	..	..	..	..	..	..	..	7 59	..	..	11 00	..	..	..
	19·3	Nógrádmegyer Petőfi u. 23³	..	..	..	..	..	..	..	..	..	8 08	..	..	11 09	..	..	..
	20·3	Nógrádmegyer Népbolt	..	..	..	..	..	..	..	..	..	8 13	..	..	11 14	..	..	..
	21·2	Nógrádmegyer Újtelep³	..	..	..	..	..	..	..	..	..	8 15	..	..	11 16	..	..	..
	22·3	**Magyargéc** F. Szöv.	..	..	..	..	..	..	..	..	..	8 21	..	..	✕11 18	..	..	..
	25·8	Kingéc kőbánya bej. út³	..	..	..	..	..	..	..	..	..	8 26	..	..	4.	..	..	..
	26·8	Benczurfalva F. Szöv.	..	..	..	..	..	..	..	..	..	8 32	..	..	..	..	..	..
	28·4	Benczurfalvai elág.³ [1]	..	..	..	..	..	..	..	..	..	8 36	..	..	..	..	..	..
	29·8	Pál major bej. út³	..	..	..	..	..	..	..	..	..	8 38	..	..	..	..	..	..
	0·0	**Szécsény** v. á. ⇆78	4750	..	..	..	..	..	..	..	..	8 43	..	..	..	..	..	..
	31·6	0·8 Szécsény v. á. bej. út³	..	..	..	..	..	..	..	..	..	8 41	..	..	..	..	..	..
	32·4	**Szécsény** F6 tér	..	..	..	..	..	..	..	..	..	8 43	..	..	..	..	..	..
		Szécsény ⇆934750	..	..	..	..	..	..	..	..	..	*9 12*	..	..	..	..	..	..
		Balassagyarmat ⇆934750	..	..	..	..	..	..	..	..	..	*9 40*	..	..	..	..	..	..
		Budapest ⇆934750	..	..	..	..	..	..	..	..	..	*13 00*	..	..	..	..	..	..
		Balassagyarmat ⇆934750	..	..	..	..	..	..	..	..	..	..	..	..	..	..	..	*X11 00*
		Szécsény	..	..	..	..	..	..	..	..	..	..	..	..	..	..	..	*X11 29*
	32·4	**Szécsény** F5 tér	▶ 4 45	..	..	..	..	..	..	..	..	..	..	..	..	..	..	..
	40·6	**Nagylóc** F. Szöv.	▶ 5 01	..	..	..	..	..	..	..	..	..	..	..	..	..	⊠11 40	..
																	⊠11 56	
	43·7	Újpusztai elág.³	..	..	..	..	..	..	..	..	..	..	..	..	..	..	..	..
	44·9	Zsinypuszta Iskola³	..	..	..	..	..	..	..	..	..	..	..	..	..	..	..	..
	47·0	Hollóköi elág. [3]	..	..	..	..	..	..	..	..	..	..	..	..	..	..	..	..
0·0	49·7	**Felsőtold** F. Szöv.	..	..	5 23	..	..	..	6 32	..	..	..	..	..	..	..	..	..
2·0	51·7	Alsótold ütőerestelep	..	..	5 30	..	e 5 15	..	6 37	..	..	..	..	..	..	..	✕ 12 00	..
4·3	53·7	Bubleres csárda³	..	..	5 35	..	5 20	..	6 42	..	..	..	..	..	..	..	12 05	..
7·7		Kozárdi elág.³ [2]	..	..	5 40	..	5 25	..	6 47	..	..	..	..	..	..	..	12 10	..
	56·7	Kozárd F. Szöv.	..	..	5 48	..	5 36	..	6 58	..	..	..	..	..	..	..	12 20	..
		0·0 **Cséce** Bányászmelegedő	..	..	5 30	..	..	..	⊠6 55	..	..	..	..	..	..	..	..	..
	59·0	4·0 **Ecseg**, Pásztói elág.	..	..	5 38	..	5 41	..	7 03	..	..	..	..	..	..	..	12 25	..
	60·4	Kerestvölgyi elág.³ [1]	..	..	..	..	5 44	..	7 05	..	..	..	..	..	..	..	12 26	..
8·8	62·6	Ecsegi elág.³ [4]	..	..	..	..	5 48	..	7 09	..	..	..	..	..	..	..	12 30	..
11·5	65·3	Szécsényi ütelep³	..	..	5 51	..	5 51	..	7 15	..	..	..	..	..	..	..	12 36	..
14·5	68·3	Pásztó Tanácsház	..	..	✕6 03	..	6 04	..	✕6 06	..	..	..	..	..	..	..	..	..
15·2	69·0	**Pásztó** v. á.	..	..	6 05	..	6 06	..	e 6 08	..	..	7 30	..	..	⊠7 30	..	✕12 48	..
																	✕12 50	
		Pásztó	..	..	6 29	..	6 29	..	6 29	..	..	7 52	..	..	7 52	..	..	..
		Salgótarján ⇆81	..	..	7 45	..	7 45	..	7 45	..	..	9 10	..	..	9 10	..	..	..
		Pásztó	..	..	..	..	..	..	..	..	..	..	..	..	..	..	..	*13 10*
		Budapest ⇆81	..	..	6 30	..	6 30	..	6 30	..	..	7 55	..	..	7 55	..	..	*14 40*
			..	..	*8 54*	..	*8 54*	..	*8 54*	..	..	**16 30**	..	..	**16 30**	..	..	*16 15*
																		17 28

Balassagyarmat I. a 4740 sz. mentén — Bércpuszta I. a 4740 sz. mentén — Balassagyarmat I. a 4740 sz. mentén

d VI. 7, 21, VII. 5, 19, VIII. 2, 9, 23, IX. 6, 20-án közl. e a hét első munkanapján h hétfőn, szerdán és pénteken (ün. nem közlekedik)
p VI. 13, 27, VII. 11, 25, VIII. 15, 29, IX. 12, 26-án közlekedik.

Felsőtold—Ecseg—Pásztó

244	274			724		214	266		248a	238a	726a	276m	248	248a		278	278m	33 sz. AKOV Salgótarján
✕12 20	..	..	..	..	..	✕14 40	..	..	+15 30	..	..	..	✕18 10	19 40	..	..	..	**Salgótarján** v. á. 1
12 23	..	..	..	..	..	14 43	..	..	15 33	..	..	..	18 13	19 43	..	..	..	Salgótarján Megyei Tan.³
12 26	..	..	..	..	..	14 46	..	..	15 36	..	..	..	18 16	19 46	..	..	..	Salgótarján külső vá. bej. út
12 27	..	..	..	..	..	14 47	..	..	15 37	..	..	..	18 17	19 47	..	..	..	Salgótarján MÁVAUT telep³
12 30	..	..	..	..	..	14 50	..	..	15 40	..	..	..	18 20	19 50	..	..	..	Zagyvapálfalva Ház
✕12 32	..	..	..	..	..	✕14 52	..	..	✕15 42	..	..	..	✕18 22	19 52	..	..	..	**Zagyvapálfalva** v. á. bej. út
..	..	..	..	..	..	*8 35*	..	..	..	..	..	..	..	..	..	..	..	*Budapest* ⇆81
..	..	..	..	..	..	*14 19*	..	..	..	..	..	..	..	..	..	..	..	*Zagyvapálfalva* ⇆81
✕12 32	..	..	..	..	..	✕14 52	..	..	✕15 42	..	..	..	✕18 22	19 53	..	..	..	**Zagyvapálfalva** v. á. bej. út
12 35	..	..	..	..	..	14 55	..	..	15 45	..	..	..	18 25	19 56	..	..	..	Csókási erdészház³
12 40	..	..	..	..	..	15 00	..	..	15 50	..	..	..	18 30	20 01	..	..	..	Kőkút puszta³
12 46	..	..	..	..	..	15 06	..	..	15 56	..	..	..	18 36	20 07	..	..	..	Kisharsány Szöv. Italbolt
12 54	..	..	..	..	..	15 14	..	..	16 04	..	..	..	18 44	20 15	..	..	..	**Sósharsány** Gyógyfürdő
13 03	..	..	..	..	..	15 23	..	..	16 13	..	..	..	18 53	20 24	..	..	..	Nógrádmegyer Petőfi u. 23³
13 08	..	..	..	..	..	15 28	..	..	16 18	..	..	..	18 58	20 29	..	..	..	Nógrádmegyer Népbolt
13 10	..	..	..	..	..	15 30	..	..	16 20	..	..	..	19 00	20 31	..	..	..	Nógrádmegyer Újtelep³
13 16	..	..	..	..	..	15 36	..	..	16 26	..	..	..	19 06	20 37	..	..	..	**Magyargéc** F. Szöv.
13 21	..	..	..	..	..	15 41	..	..	16 31	..	..	..	19 11	20 42	..	..	..	Kingéc kőbánya bej. út³
13 27	..	..	..	..	..	15 47	..	..	16 37	..	..	..	19 17	20 48	..	..	..	Benczurfalva F. Szöv.
13 31	..	..	..	..	..	15 51	..	..	16 41	..	..	..	19 21	20 52	..	..	..	Benczurfalvai elág.³ [1]
13 33	..	..	..	..	..	15 53	..	..	16 43	..	..	..	19 23	20 54	..	..	..	Pál major bej. út³
	..	..	..	..	..		..	..		..	..	d18 15			..	p23 20		**Szécsény** v. á. ⇆78
13 36	..	..	..	..	..	15 56	..	..	16 46	..	..	18 16	19 26	20 57	..	23 21		Szécsény v. á. bej. út³
✕13 38	..	..	..	..	..	15 58	..	..	+16 48	→	..	✕18 17	✕19 28	+20 59	..	✕23 22		**Szécsény** F6 tér
13 47	..	..	..	..	..	*✕16 42*	..	..	..	..	..	*18 12*	*20 37*	..	..	..	..	*Szécsény* ⇆934750
✕14 15	..	..	..	..	..	*✕17 09*	..	..	..	..	..	*18 40*	*21 05*	..	..	..	..	*Balassagyarmat* ⇆934750
17 00	..	..	..	..	..	*19 20*	..	..	..	..	..	*21 15*	..	..	..	..	..	*Budapest* ⇆81 1070
..	*✕13 45*	..	..	..	..	*✕13 45*	..	..	..	*16 50*	..	..	*16 50*	..	..	..	..	*Balassagyarmat* ⇆934750
..	*✕14 14*	..	..	..	..	*✕14 14*	..	..	..	*17 19*	..	..	*17 19*	..	..	..	..	*Szécsény*
..	✕14 25	..	..	..	..	16 16	..	..	+17 52	..	..	✕18 17	..	..	..	✕23 50	✕23 22	**Szécsény** F6 tér
..	✕14 41	..	..	..	..	16 32	..	..	18 08	..	..	✕18 33	..	..	..	✕23 06	✕23 38	
..	..	..	..	..	..	16 34	..	..	18 10	..	..	..	..	..	..	..	..	**Nagylóc** F. Szöv.
..	..	..	..	..	..	16 42	..	..	18 18	..	..	..	..	..	..	..	..	Újpusztai elág.³
..	..	..	..	..	..	16 45	..	..	18 22	..	..	..	..	..	..	..	..	Zsinypuszta Iskola³
..	..	..	..	..	..	16 49	..	..	18 26	..	..	..	..	..	..	..	..	Hollóköi elág. [3]
..	..	..	..	..	..	16 54	..	..	18 30	..	..	..	..	..	..	..	..	**Felsőtold** F. Szöv.
..	..	..	✕15 50	..	..	16 57	✕17 25	..	18 32	..	..	..	..	..	..	..	..	Alsótold ütőerestelep
..	..	..	15 55	..	..	17 02	17 30	..	18 37	+18 55	..	..	..	..	..	..	..	Bubleres csárda³
..	..	..	16 03	..	..	17 07	17 35	..	18 42	19 00	..	..	..	..	..	..	..	Kozárdi elág.³ [2]
..	..	..		..	..		17 43	..		19 08	..	..	..	..	..	..	..	Kozárd F. Szöv.
..	..	..	..	..	..	17 18	..	..	18 53	..	..	..	..	..	..	..	..	**Cséce** Bányászmelegedő
..	..	..	..	..	..		..	..		..	..	..	..	..	..	..	..	
..	..	..	..	..	..	17 23	..	..	18 58	..	..	..	..	..	..	..	..	Ecseg, Pásztói elág.
..	..	..	..	..	..	17 25	..	..	19 00	..	..	..	..	..	..	..	..	Kerestvölgyi elág.³ [1]
..	..	..	..	..	..	17 29	..	..	19 04	..	..	..	..	..	..	..	..	Ecsegi elág.³ [4]
..	..	..	16 06	..	..	17 35	17 46	..	19 10	19 11	..	..	..	..	..	..	..	Szécsényi ütelep³
..	..	..		..	..			..			..	..	..	..	..	..	..	Pásztó Tanácsház
..	..	✕16 18		..	..	17 48	✕17 58	..	19 23	✕19 23	..	..	..	..	..	..	..	
..	..	16 20		..	..	✕17 50	✕18 00	..	+19 25	+19 25	..	..	..	..	..	..	..	**Pásztó** v. á.
..	..	..	..	..	..	*18 15*	*18 15*	..	*20 30*	*20 38*	*20 30*	..	..	..	..	..	..	*Pásztó* ⇆81
..	..	..	..	..	..	*19 40*	*19 40*	..	*21 22*	*21 50*	*21 22*	..	..	..	..	..	..	*Salgótarján* ⇆81
..	..	..	*16 44*	*17 09*	..	*19 56*	*19 56*	..	*19 56*	*19 56*	..	..	..	..	..	..	..	*Pásztó*
..	..	..	*19 42*	*18 58*	..	*22 38*	*23 35*	*22 33*	*22 33*	*23 35*	*22 33*	..	..	..	..	..	..	*Budmusz* ⇆81

u a hét utolsó munkanapján v a hét első munkanapját megelőző napon + munkaszüneti napokon ⊠ egyelőre nem közlekedik
⊕ a járatok a menetben fel nem tüntetett helyi járati megállóhelyeknél nem állnak meg

Minden fajta *bútor készítését* megrendelésre *vállaljuk!*
KÉSZÍTÜNK HÁLÓSZOBÁT ÉS KÜLÖN EGYES DARABOKAT IS!
A megrendelést házhoz szállítjuk
ÖZV. SIMON PÉTERNÉ
Jászjákóhalma, Berzsenyi utca 4

Declassified in Part - Sanitized Copy Approved for Release @ 50-Yr 2013/08/26 : CIA-RDP81-01043R002400040001-6

Declassified in Part - Sanitized Copy Approved for Release @ 50-Yr 2013/08/26 : CIA-RDP81-01043R002400040001-6

4615 Pásztó—Ecseg—Felsőtold—

| | | |

Declassified in Part - Sanitized Copy Approved for Release @ 50-Yr 2013/08/26 : CIA-RDP81-01043R002400040001-6

4648 Salgótarján—Kazár—Mátranovák

| | | |

Declassified in Part - Sanitized Copy Approved for Release @ 50-Yr 2013/08/26 : CIA-RDP81-01043R002400040001-6

33 sz. Autóközlekedési Vállalat Balassagyarmati főnöksége

Balassagyarmat, Rákóczi fejedelem u. 2. Tel.: 96
(Vonalszámok : 4700—4799)

4715 Balassagyarmat—Horpács—Rétság—Keszeg

| .. | .. | 8 00 | .. | \|X12 40 | .. | \|X14 25 | \|X14 25 | | |

Declassified in Part - Sanitized Copy Approved for Release @ 50-Yr 2013/08/26 : CIA-RDP81-01043R002400040001-6

4740 Balassagyarmat – Herencsény – Pásztó – Gyöngyös

Km	Km	33 sz. ÁKMV Balassagyarmati főn.		750	740	647	719	710a	562	752b	752	564	724	cső.	726a
		Budapest	⇔81							✕ 6 38	✕ 6 55		*10 40*	*10 40*	*ml 3 05*
		Balassagyarmat								✕ 8 47	✕ 8 47		*13 35*	*13 35*	*ml 5 30*
		Salgótarján	⇔81						5 30	*8 00*	*8 00*		*12 40*	*12 40*	
		Bátonyterenye	⇔4750						*7 00*	*9 49*	*9 49*		*14 15*	*14 16*	
0-0	0-0	**Balassagyarmat** 3 sz. Halhelt.	⊙	4 00			5 10		✕ 7 20	⊙10 09	✕11 40		✕14 20	✕14 25	15 45
1-0	1-0	Balassagyarmati v. á. bej. út		4 07			5 12		7 22	10 02	11 42		14 22	14 27	15 47
2-3	2-3	Balassagyarmat vasártér[1]		4 04			5 14		7 24	10 04	11 44		14 24	14 29	15 49
5-6	5-6	Szügy, Nógrádmarcali elág.		✕4 10			✕5 20		7 31	10 12	11 52		14 33	14 36	15 56
8-2	8-2	Cserétrev. elág.[X] [5]		4 15			5 25		✕ 7 36	10 17	11 57		✕14 38	14 41	16 01
10-4	10-4	Mohora ötelág.		✕4 19			5 30			10 22	12 02			14 46	16 06
12-9	12-9	Cserháthalap., Magyarnándori elág.		4 24			5 35			10 26	12 06			14 51	16 11
13-6	13-6	**Cserháthalap** F. Szöv.		4 26			5 37			10 31	12 11			14 54	16 15
17-5	17-5	Cserháttarány F. Szöv.		4 33			5 45			10 40	12 20			15 03	
				⊙ 4 40			5 57			⊙10 47	✕12 27			15 10	
21-4	21-4	**Herencsény** F. Szöv.												15 14	
							5 55								
		0-0 **Bokor** F. Szöv.			4 50									15 14	
		2-7 Kutasi Iskola			5 00										
29-8	29-8	3-9 Kutasi elág.[X] [1]			5 03		6 14							15 32	
32-4	32-4	**Cserháthalap** F. Szöv.			5 12		6 23							15 41	
34-2	34-5	0-0 Alsótold Posta			5 19		6 29							15 48	
					5 23		6 32								
		2-7 **Felsőtold** F. Szöv.												15 59	
35-6	35-9	4-2 Alsótold távíróerősítés.			5 30		6 37							16 05	
37-0	37-3	Bakterem elérte[1]			5 40		6 47							16 15	
40-7		Kozárdi elág.[X] [2]			5 48									16 03	
	40-9	**Kozárdi** F. Szöv.	4615				6 56								
	42-1	**Ecseg**, Pásztói elág.			5 51		7 00							16 06	
	42-7	Keresztvölgyi elág.[X] [1]					7 09								
41-8	45-9	Bunyi elág.[1] [4]					7 15								
44-5	48-6	0-0 Szécsényi ötelág.[X]													
47-3		3-0 Pásztó Tanácsház			✕6 03		7 28							✕16 18	
48-2		3-7 **Pásztó** v. á.			6 06		7 30							✕16 20	
		Pásztó	⇔81		*6 29*		7 52							*18 15*	
		Salgótarján			*7 45*		*9 10*							*19 40*	
		Pásztó	⇔81		*6 30*		7 55							*17 00*	*16 44*
		Budapest			*8 54*		*10 30*							*18 58*	*19 42*
		Salgótarján	⇔81				*5 10*	*5 10*	*6 28*						
		Pásztó					*6 28*	*6 28*	*7 50*						
		3-7 **Pásztó** v. á.					✕ 6 32	✕ 6 32	+ 7 55						
		3-0 Pásztó Tanácsház					✕6 34	6 42	7 57						
49-6		0-0 Szécsényi ötelág.[X]													
49-9		Csécsei elág.[X] [5]						7 50	8 05						
54-3		Szurdokpüspöki elág.[X] [2]						7 55	8 10						
55-5		**Szurdokpüspöki** v. á.						7 57	8 12						
		Budapest	⇔81					*23 30*	*23 30*						
		Szurdokpüspöki						*3 46*	*3 46*						
55-5		Szurdokpüspöki v. á.					7 59	8 13							
55-9		Szurdokpüspöki v. á. bej. út					6 54	7 59	8 14						
59-1		Kóhányás[1]					7 01	8 06	8 21						
61-5		Gyárkémény[1]					7 05	8 10	8 25						
61-5		**Gyöngyöspata** F. Szöv.	4615				7 13	8 18	8 33						
66-0		Gyöngyöspata, Szécsi elág.					7 16	8 21	8 36						
67-5		Csécsei[1]					7 18	8 23	8 38						
71-1		Gyöngyösi elág.[X] [2]					7 23	8 28	8 43						
73-7		**Gyöngyös** Fő tér ▽					7 30	8 35	8 50						
							✕ 7 40	✕ 8 45	+ 9 00						
		Gyöngyös	⇔4445				*✕8 05*	*✕13 30*							
		Eger	⇔81060				*✕9 15*	*✕15 35*							
		Miskolc	⇔4000					*✕17 30*							

⊙ Balassagyarmati országos vásárok napján közlekednek ✕ a hét utolsó munkanapján + munkaszüneti napokon
▼ a hét utolsó munkanapján és munkaszüneti napokon nem közlekedik

4740 Gyöngyös – Pásztó – Herencsény – Balassagyarmat

Km	Km	33 sz. ÁKMV Balassagyarmati főn.		759			567	727	657		757	755	565	715		646	741	713a	741a
		Miskolc	⇔4000											*6 00*					
		Eger	⇔4445											*✕ 8 50*					
		Gyöngyös												*✕10 55*					
0-0		**Gyöngyös** Fő tér ▽												✕13 00		✕16 45		+ 16 55	
4-6		Gyöngyöstarjáni elág.[X] [2]												13 10		16 55		17 05	
8-2		Cerepes[X]												13 17		17 02		17 12	
10-7		Gyöngyöspata, Szécsi elág.	4615											13 23		17 08		17 18	
														13 24		17 09		17 19	
11-2		**Gyöngyöspata** F. Szöv.												13 27		17 12		17 22	
14-1		Gyárkémény[1]												13 35		17 20		17 30	
16-6		Kóhányás[1]												13 39		17 24		17 34	
19-8		Szurdokpüspöki v. á. bej. út												✕13 46		17 32		✕17 41	
20-2		**Szurdokpüspöki** v. á.												13 47				17 42	
		Szurdokpüspöki	⇔81											*14 02*				*20 18*	
		Budapest												*16 15*				*23 35*	
20-2		**Szurdokpüspöki** v. á.												13 49				✕17 42	
21-4		Szurdokpüspöki elág.[X] [2]												13 51				17 44	
26-3		Csécsei elág.[5]	1065											13 56				17 49	
27-1		0-0 Szécsényi ötelág.[X]																	
		3-0 Pásztó Tanácsház												✕14 03		17 52		✕17 56	
		3-7 **Pásztó** v. á.												14 05		✕17 54		17 58	
		Pásztó	⇔81											*16 07*		*18 15*		*18 15*	
		Salgótarján												*17 30*		*19 40*		*19 40*	
		Budapest	⇔81					*23 30*						*8 35*			*15 05*	*14 20*	*15 05* *14 20*
		Pásztó						*4 00*						*14 20*			*18 05*	*18 05*	*18 05*
		Salgótarján	⇔81					*5 10*						*12 26*			*17 00*	*17 00*	*18 30*
		Pásztó						*6 28*						*13 42*			*18 13*	*18 13*	*19 51*
0-0		3-7 **Pásztó** v. á.						6 35						14 25		✕16 15		18 15	+19 55
0-7		3-0 Pásztó Tanácsház						✕6 37						14 28		(16 17		18 18	✕19 57
3-7	27-1	0-0 Szécsényi ötelág.[X]																	
6-4	29-8	Ecseg elág.[X] [4]						6 50						14 41				18 31	20 10
	32-0	Keresztvölgyi elág.[X] [1]												14 46				18 36	
	33-6	**Ecseg**, Pásztói elág.	4615											14 51				18 41	
	35-7	Kozárd F. Szöv.												14 58				18 48	
7-5		Kozárdi elág.[X] [2]						6 53											20 13
11-2	38-7	Bakteves csárda[1]						7 01						15 09				18 59	20 21
13-2	40-7	0-0 Alsótold ötkereszteződés						7 06						15 14				19 04	20 26
														15 18				19 08	20 30
		2-0 **Felsőtold** F. Szöv.												15 23				18 54	19 13	20 34
13-7	41-2	4-2 Alsótold Posta						7 09						15 28				19 00	19 18	20 40
15-8	43-3	Cserháttarányi F. Szöv.						7 16						15 34				19 06	19 24	20 46
18-4	45-9	0-0 Kutasi elág.[X] [1]						7 23						15 42				19 13	19 32	20 53
		1-2 Kutasi Iskola																19 18		20 58
		3-9 **Bokor** F. Szöv.																✕19 25		+21 05
								7 41						16 00				19 50	
26-8	54-3	**Herencsény** F. Szöv.						7 45						⊙10 55	✕12 45			19 53	
30-7	58-2	Cserháttarány F. Szöv.						7 54						11 03	12 53			20 01	
34-6	62-1	**Cserháthalap** F. Szöv.						8 02	8 07					11 11	13 01			20 09	
35-3	62-8	Cserháthalap., Magyarnándori elág.						8 05	8 10					11 14	13 04			20 11	
37-8	65-3	Mohora ötelág.						8 10	8 15					11 20	13 10			20 16	
40-0	67-5	Cserétrev. elág.[X] [5]						8 14	8 19					11 24	✕13 14	✕15 03		20 20	
42-6	72-1	Selgy, Nógrádmarcali elág.						8 20	8 25					11 30	13 20	15 10		▼20 25	
45-9	73-4	Balassagyarmat vasártér[1]						8 26	8 31					11 36	13 26	15 16		20 31	
47-2	74-7	Balassagyarmat v. á. bej. út						8 28	8 33					11 38	13 28	15 18		20 33	
48-2	75-7	**Balassagyarmat** 3 sz. Halhelt.						8 30	8 35					⊙11 40	✕13 30	✕15 20		+ 20 35	
		Balassagyarmat	⇔4750					*8 40*	*8 40*					*✕13 45*		*✕15 25*		*16 50*	
		Salgótarján						*10 10*	*10 10*					*15 25*				*18 25*	
		Balassagyarmat	⇔81070					▼*10 15*	▼*10 15*					*✕14 30*				*17 19*	
		Budapest						*13 00*	*13 00*					*17 00*				*19 30*	

⊙ Balassagyarmati országos vásárok napján közlekednek ✕ a hét utolsó munkanapján + munkaszüneti napokon
▼ a hét utolsó munkanapján és munkaszüneti napokon nem közlekedik

Declassified in Part - Sanitized Copy Approved for Release @ 50-Yr 2013/08/26 : CIA-RDP81-01043R002400040001-6

Declassified in Part - Sanitized Copy Approved for Release @ 50-Yr 2013/08/26 : CIA-RDP81-01043R002400040001-6

ORSZÁGOS MEZŐGAZDASÁGI KIÁLLÍTÁS ÉS VÁSÁR

BUDAPEST, 1958. SZEPTEMBER 12—28

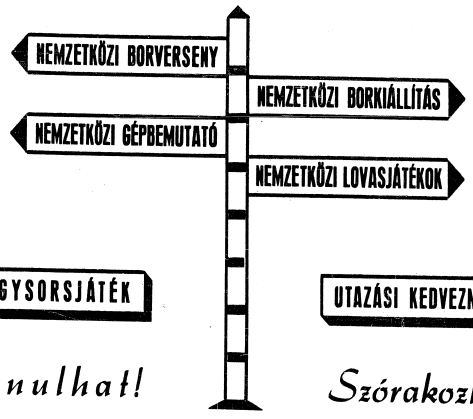

Tanulhat! *Szórakozhat!*

KEDVEZMÉNYES BELÉPŐJEGYÉRŐL IDEJÉBEN GONDOSKODJÉK

Declassified in Part - Sanitized Copy Approved for Release @ 50-Yr 2013/08/26 : CIA-RDP81-01043R002400040001-6

Declassified in Part - Sanitized Copy Approved for Release @ 50-Yr 2013/08/26 : CIA-RDP81-01043R002400040001-6

HIVATALOS

UTÓBUSZ MENETREND

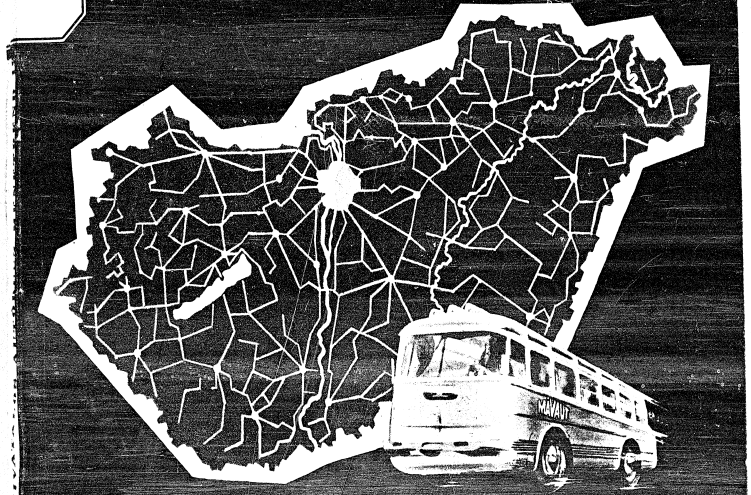

ÉRVÉNYES: 1958 JUNIUS 1.-TŐL

Declassified in Part - Sanitized Copy Approved for Release @ 50-Yr 2013/08/26 : CIA-RDP81-01043R002400040001-6

Declassified in Part - Sanitized Copy Approved for Release @ 50-Yr 2013/08/26 : CIA-RDP81-01043R002400040001-6

326. „ 2700a „ „ **PÉCS—BOLY—MOHÁCS.** A mező második üres oszlopába felveendő a 250 sz. új járat: Pécs pu. *f.*: 16 30, Pécs Kossuth tér *é.*: 16 32.

329. „ 2700 „ „ **BAJA—BÁTASZÉK—BÁTA—DUNASZEKCSŐ—MOHÁCS—PÉCS.** A 816 sz. járat bátaszéki vasúti csatlakozása helyesen: Baja *i.*: *17 05*, Bátaszék *é.*: *17 42*.

333. „ 2810 „ „ **SZÁSZVÁR—MÁGOCS—SÁSD—DOMBÓVÁR.** A 220 sz. járat száma helyesen: 222.

365. „ 3012 „ „ **ADONY—PERKÁTA.** A 68a sz. járat 24 új helyett helyesen 21 41 órakor indul Adony v. á.-tól.

362. „ 3065 „ „ **KUNSZENTMIKLÓS—TASS.** Tass—Kunszentmiklósi viszonylatban az 50b, 50, 60b, 60, 70b és 70 sz. járatok száma helyesen: 59b, 59, 69b, 69, 79b és 79.

371. „ 3150 „ „ **JÁSZBERÉNY—JÁSZALSÓSZENTGYÖRGY—ÚJSZÁSZ v. á.** A 65 sz. járat csatlakozó vonatának budapesti indulása helyesen: *12 40*.

426. „ 3620a „ „ **SZOLNOK v. á.—RÁKÓCZIFALVA—MARTFŰ.** A 456 és 478a sz. járatok Rákóczifalva posta megállóhelyre való érkezési időadatai (*17 54* és *20 30*) Rákóczújfalu Petőfi u. megállóhelyre vonatkoznak.

434. „ 3665 „ „ **SZOLNOK—KENDERES—$\frac{\text{Kunhegyes}}{\text{Tiszaroff}}$—KUNMADARAS—TISZAFÜRED.** A 224 sz. járat Kunmadaras v. á.—Tiszafüred v. á. között 5 perccel később közlekedik (Kunmadaras v. á. *é.*: 16 40, Tiszafüred v. á. *é.*: 17 45.

457. „ 3795 „ „ **NYÍRBÁTOR—BAGAMÉR—NAGYLÉTA—DEBRECEN.** Az 533 sz. járat Nyírbéltek F. szöv.—Nyírábrány v. á. közt 5 perccel később közlekedik.

470. „ 3940 „ „ **KISVÁRDA—TORNYOSPÁLCA—MEZŐLADÁNY—MÁNDOK.** A 774 sz. járat „R" jelzése „H" jelzésre cserélendő.

530. „ 4090 „ „ **MISKOLC—SZIKSZÓ—BAKTAKÉK—RAKACA.** Aszógagy, Csenyétei elág. mh. neve helyesen Feléggagy, Csenyétei elág.

537. „ 4406 „ „ **GYÖNGYÖS—SZŰCSI—RÓZSASZENTMÁRTON—SELYP v. á.** A 744 sz. járat munkanapokon közlekedik. A Selyp v. á.-tól levő „;" jelzés helyett „R" jelzés írandó.

Felelős kiadó: Böröndy Tibor osztályvezető

4-580695 Athenaeum (F. v. Soproni Béla)

Declassified in Part - Sanitized Copy Approved for Release @ 50-Yr 2013/08/26 : CIA-RDP81-01043R002400040001-6

Declassified in Part - Sanitized Copy Approved for Release @ 50-Yr 2013/08/26 : CIA-RDP81-01043R002400040001-6

MAGYARORSZÁG AUTÓBUSZHÁLÓZATA

- MÁVAUT vállalat
- MÁVAUT üzemelés
- MÁVAUT távolsági autóbuszvonalak
- MÁVAUT helyiérdekű autóbuszvonalak
- Tanácsi vállalatok autóbusz vonalai
- Vasútvonalak
- Keskeny-nyomtávú vasutak

BUDAPESTI MÁVAUT ÁLLOMÁSOK

Declassified in Part - Sanitized Copy Approved for Release @ 50-Yr 2013/08/26 : CIA-RDP81-01043R002400040001-6

Declassified in Part - Sanitized Copy Approved for Release @ 50-Yr 2013/08/26 : CIA-RDP81-01043R002400040001-6

MAGYARORSZÁG AUTÓBUSZHÁLÓZATA

- MÁVAUT vállalat
- MÁVAUT főnökség
- MÁVAUT távolsági autóbuszvonalak
- MÁVAUT helyi kötött autóbuszvonalak
- Tanácsi vállalatok autóbusz vonalai
- Vasútvonalak
- Keskeny-nyomközű vasutak

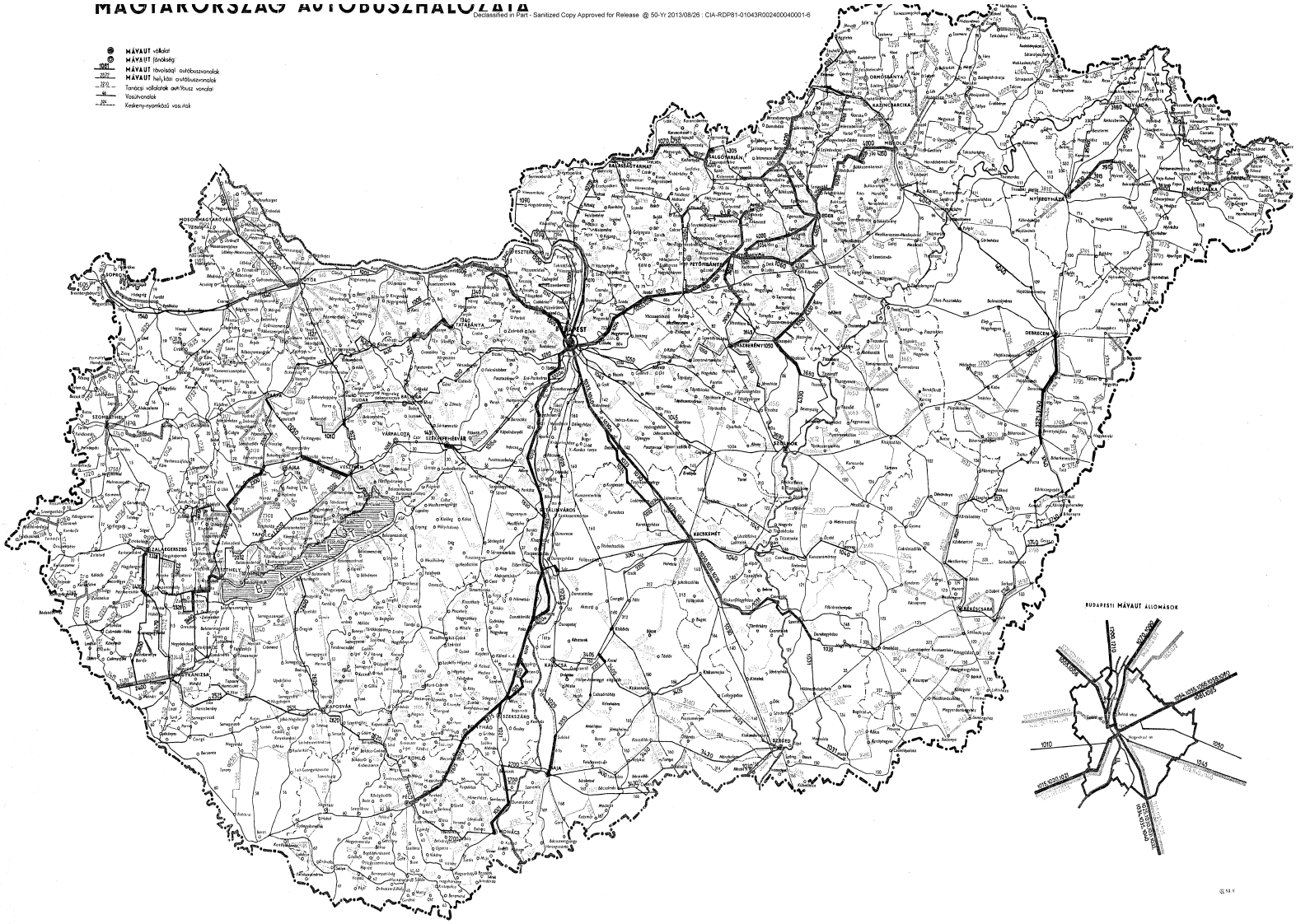

Declassified in Part - Sanitized Copy Approved for Release @ 50-Yr 2013/08/26 : CIA-RDP81-01043R002400040001-6

Declassified in Part - Sanitized Copy Approved for Release @ 50-Yr 2013/08/26 : CIA-RDP81-01043R002400040001-6

MAGYARORSZÁG AUTÓBUSZHÁLÓZATA

- **MÁVAUT** vállalat
- **MÁVAUT** főnökség
- 1081 **MÁVAUT** távolsági autóbuszvonalak
- 2872 **MÁVAUT** helyközi autóbuszvonalak
- 3210 Tanácsi vállalatok autóbusz vonalai
- 46 Vasútvonalak
- 324 Keskeny-nyomközű vasutak

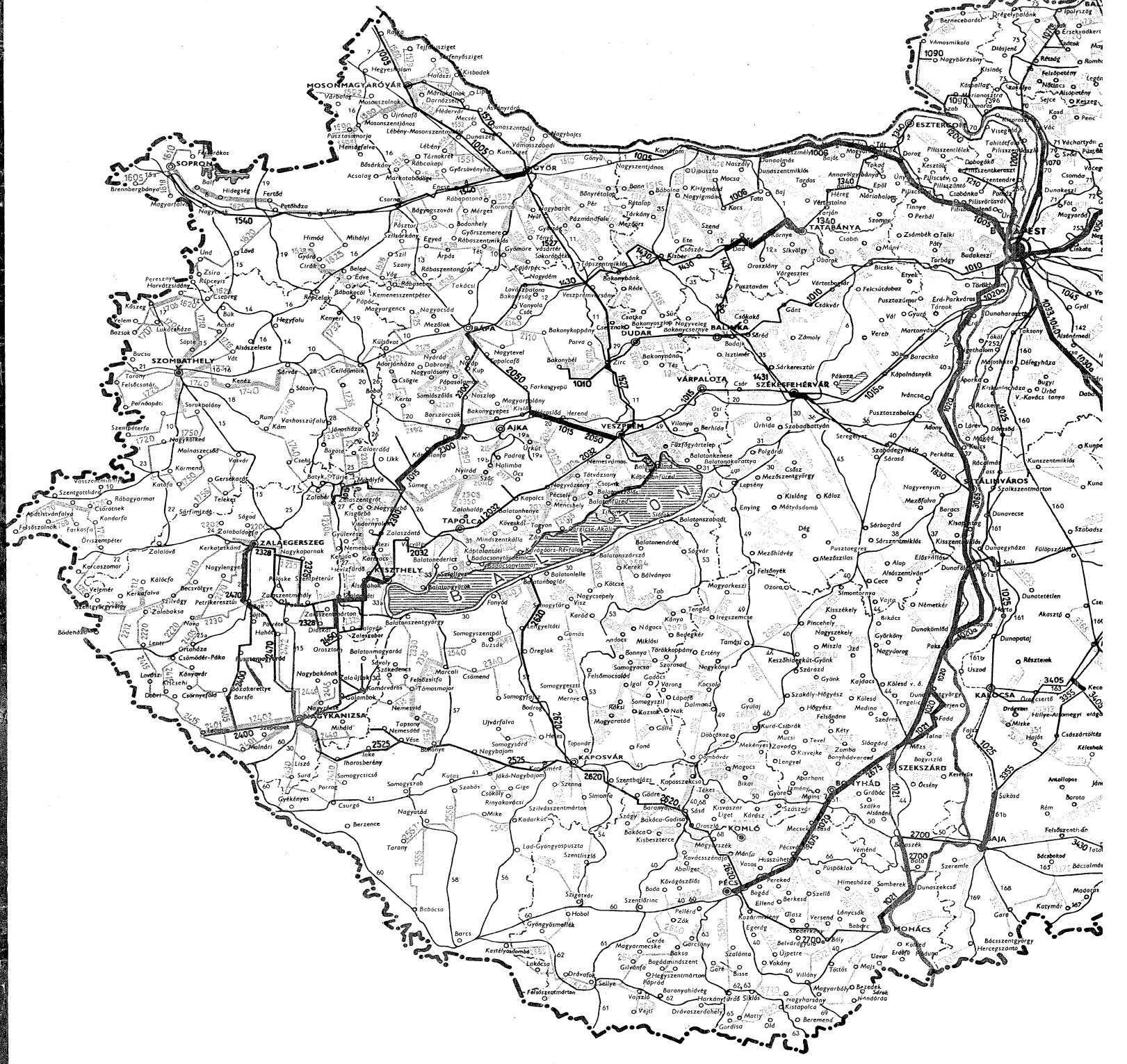

Declassified in Part - Sanitized Copy Approved for Release @ 50-Yr 2013/08/26 : CIA-RDP81-01043R002400040001-6

Declassified in Part - Sanitized Copy Approved for Release @ 50-Yr 2013/08/26 : CIA-RDP81-01043R002400040001-6

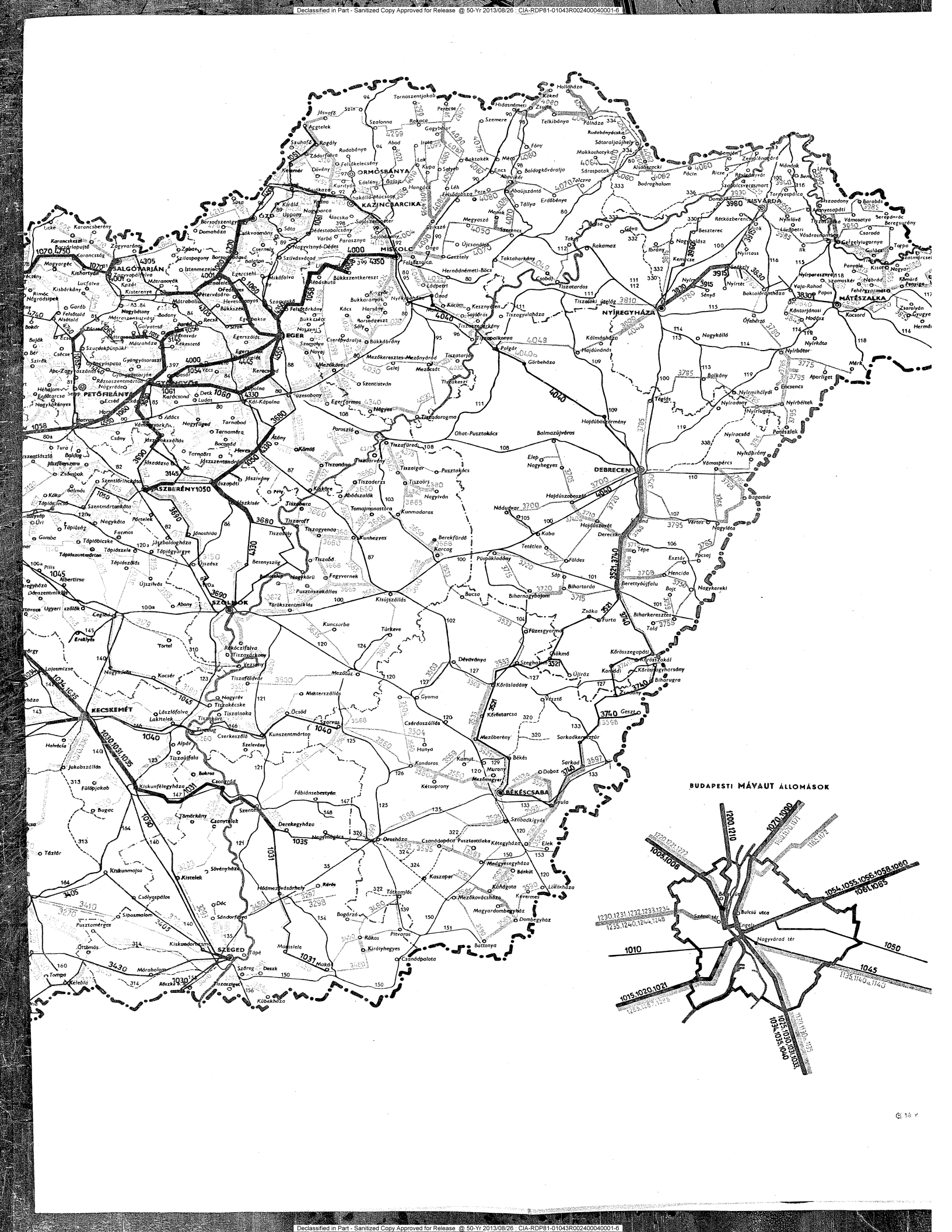

Declassified in Part - Sanitized Copy Approved for Release @ 50-Yr 2013/08/26 : CIA-RDP81-01043R002400040001-6